ตรวจสอบพื้นที่ปลูกยางพาราในพื้นที่ป่าอนุรักษ์



ติดตามผลการเข้าปฏิบัติการพื้นที่ปลูกยางพารา
ในพื้นที่ป่าอนุรักษ์

ขั้นตอนการดำเนินการตรวจสอบพื้นที่ปลูกยางพาราในพื้นที่ป่าอนุรักษ์

1.
ส่วนกลาง : ดำเนินการวิเคราะห์และประมวลผลข้อมูลนำข้อมูลขึ้นเว็บไซต์ : www2.dnp.go.th/gis

2.
หน่วยงานในพื้นที่ : ทำการดาวน์โหลดข้อมูลและตัวอย่างได้ที่ www2.dnp.go.th/gis

3.
หน่วยงานในพื้นที่ : ดำเนินการสำรวจพื้นที่ตามรูปแปลงที่ส่วนกลางกำหนด

4.
หน่วยงานในพื้นที่ : นำข้อมูลที่ได้จากการสำรวจจัดทำรายงานตามแบบฟอร์มที่กำหนด

5.
หน่วยงานในพื้นที่ : จัดส่งรายงานผลการสำรวจมาที่อีเมล์ dnpgis@gmail.com

6.
ส่วนกลาง : รับข้อมูล ตรวจสอบความถูกต้องสรุปผลการดำเนินการ

ขั้นตอนการติดตามผลการเข้าปฏิบัติการต่อพื้นที่ปลูกยางพาราในพื้นที่ป่าอนุรักษ์

1.
ส่วนกลาง : จัดทำข้อมูลแผนการปฏิบัติการพื้นที่ปลูกยางพาราในพื้นที่ป่าอนุรักษ์รายพื้นที่ (แบบฟอร์ม ยางพารา_สฟอ.1)
และแบบฟอร์มการรายงานผลการปฏิบัติการ (ตามแบบฟอร์ม ยางพารา_สฟอ.2)
นำข้อมูลขึ้นเว็บไซต์ : www2.dnp.go.th/gis

2.
หน่วยงานในพื้นที่ : ทำการดาวน์โหลดข้อมูลและตัวอย่างได้ที่
www2.dnp.go.th/gis

3.
หน่วยงานในพื้นที่ : จัดทำแผนการปฏิบัติการพื้นที่ปลูกยางพารา
ตามแบบฟอร์ม ยางพารา_สฟอ.1
โดยนำแปลงยางพาราที่เคยตรวจสอบมาเป็นพื้นที่ปฏิบัติการ
ให้สอดคล้องกับขนาดพื้นที่ดำเนินการที่ส่วนกลางกำหนด

4.
หน่วยงานในพื้นที่ : เข้าปฏิบัติการพื้นที่
ปลูกยางพารารายแปลงตามแผนที่กำหนด

5.
หน่วยงานในพื้นที่ : รายงานผลการเข้าปฏิบัติการ
ตามแบบฟอร์มยางพารา_สฟอ.2 ทุกครั้ง
ที่มีการดำเนินการปฏิบัติการในพื้นที่
พร้อมจัดส่งรายงานผลมาที่อีเมล์ dnpgis@gmail.com

6.
ส่วนกลาง : รับข้อมูล ตรวจสอบความถูกต้อง สรุปผลการดำเนินการ

การติดตามผลการเข้าปฏิบัติการพื้นที่ปลูกยางพาราในพื้นที่ป่าอนุรักษ์

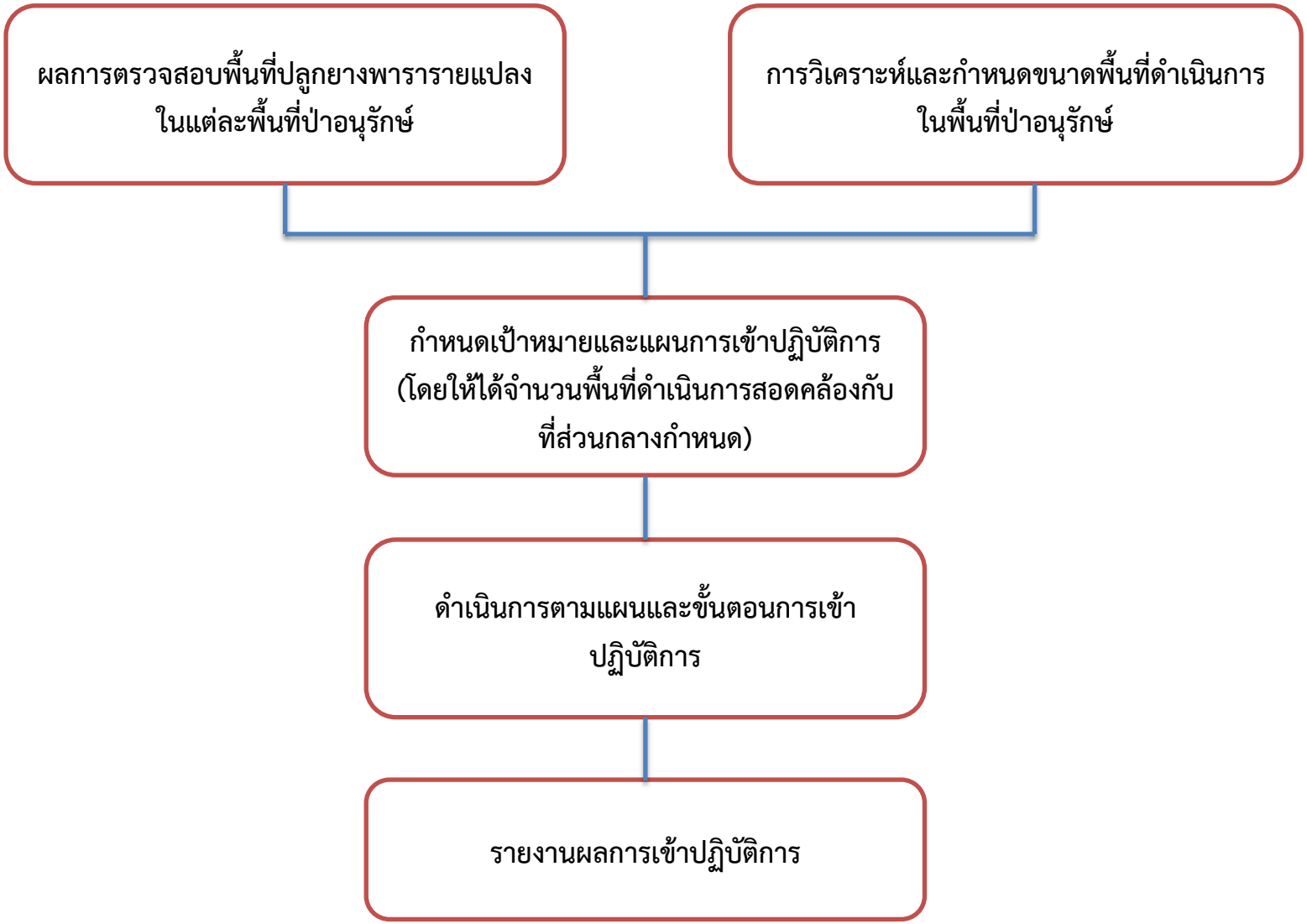

แบบฟอร์มการตรวจสอบพื้นที่ปลูกยางพาราในพื้นที่ป่าอนุรักษ์

ตัวอย่างการกรอกแบบฟอร์มรายงานจากหน่วยงานในพื้นที่



หน้าที่ 1

วันที่รายงาน 09-02 -2 5 5 8 ครั้งที่รายงาน 01

รหัส R10540002

แบบฟอร์มแสดงผลการดำเนินงานตรวจสอบพื้นที่ปลูกยางพาราและปาล์มน้ำมันในพื้นที่ป่าอนุรักษ์

สำนักบริหารพื้นที่อนุรักษ์ที่ 12 (นครสวรรค์)

การใช้ที่ดิน ☑ ยางพารา อายุ .....10..... ปี เนื้อที่ประมาณ .....8.33..... ไร่

☐ ปาล์มน้ำมัน อายุ ..... ปี เนื้อที่ประมาณ ..... ไร่

☐ พื้นที่อื่นๆ (ระบุ) ..... เนื้อที่ประมาณ ..... ไร่

ประเภทพื้นที่ ☑ ป่าอนุรักษ์ชื่อ อุทยานแห่งชาติแม่วงก์

☐ ป่าสงวนแห่งชาติชื่อ .....

☐ พื้นที่อื่นๆ (ระบุ) .....

ที่ตั้ง ชื่อหมู่บ้าน/ชุมชน ...บุแม้ว..... หมู่ที่ ....2.... ตำบล .....แม่เปิน..... อำเภอ .....แม่เปิน..... จังหวัด .....นครสวรรค์.....

ค่าพิกัดกลางแปลง **โดยประมาณ(ส่วนภูมิสารสนเทศ)** **ในพื้นที่**

UTM WGS 84 Easting **533404** m.E. UTM WGS 84 ☑ 47 Easting 5 3 3 4 0 8 m.E.

ZONE 47 Northing **1739058** m.N. ZONE ☐ 48 Northing 1 7 3 8 9 8 0 m.N.

ผลการดำเนินการ ☑ ตรวจสอบพื้นที่แล้ว พบว่า.....มีสภาพเป็นสวนยางพารา.....

☑ อยู่ในแปลงพิสูจน์สิทธิ์ 30 มิ.ย. 41 ☐ อยู่ระหว่างการดำเนินการตามมาตรา 22 ☐ ดำเนินการตามมาตรา 22 แล้ว

☐ ไม่อยู่ในแปลงพิสูจน์สิทธิ์ 30 มิ.ย. 41 ☐ อยู่ระหว่างการดำเนินการตามมาตรา 25 ☐ ดำเนินการตามมาตรา 25 แล้ว

*มาตรา 22 พระราชบัญญัติอุทยานแห่งชาติ พ.ศ.2504 **มาตรา 25 พระราชบัญญัติป่าสงวนแห่งชาติ พ.ศ.2535

ตัวอย่างการกรอกแบบฟอร์มรายงานจากหน่วยงานในพื้นที่



หน้าที่ 1

ภาพประกอบ (ถ่ายจากพิกัดกลางแปลงหมุนรอบ 4 ทิศ)

เหนือ R10540002N

ใต้ R10540002S

ตะวันออก R10540002E

ตะวันตก R10540002W

ผู้รับผิดชอบ(หน่วยงาน) .....อุทยานแห่งชาติแม่วงก์.....

ลงชื่อ .....(ผู้สำรวจ)

(นายภาสกร การฟุ้ง)

ตำแหน่ง .....ลูกจ้างประจำ.....

วันที่ ..9.....กุมภาพันธ์..2558.....

ลงชื่อ .....(ผู้รับผิดชอบพื้นที่)

(นายสุธน เวียงดาว)

ตำแหน่ง ...เจ้าพนักงานป่าไม้ชำนาญงาน.....

วันที่ .9.....กุมภาพันธ์..2558.....

ตัวอย่างการกรอกแบบฟอร์มรายงานจากหน่วยงานในพื้นที่

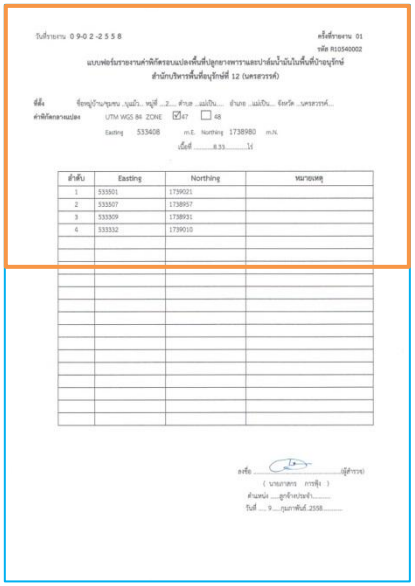

วันที่รายงาน 0 9-0 2 -2 5 5 8 ครั้งที่รายงาน 01

รหัส R10540002

แบบฟอร์มรายงานค่าพิกัดรอบแปลงพื้นที่ปลูกยางพาราและปาล์มน้ำมันในพื้นที่ป่าอนุรักษ์

สำนักบริหารพื้นที่อนุรักษ์ที่ 12 (นครสวรรค์)

ที่ตั้ง ชื่อหมู่บ้าน/ชุมชน ..บุแม้ว... หมู่ที่ ....2..... ตำบล ...แม่เป็น..... อำเภอ ...แม่เป็น.... จังหวัด ...นครสวรรค์....

ค่าพิกัดกลางแปลง UTM WGS 84 ZONE ☑47 ☐ 48

Easting 533408 m.E. Northing 1738980 m.N.

เนื้อที่ .....8.33.....ไร่

ลำดับ	Easting	Northing	หมายเหตุ
1	533501	1739021	
2	533507	1738957	
3	533309	1738931	
4	533332	1739010	

หน้าที่ 2

ตัวอย่างการกรอกแบบฟอร์มรายงานจากหน่วยงานในพื้นที่



หน้าที่ 3

วันที่รายงาน 0 9-0 2 -2 5 5 8 ครั้งที่รายงาน 01

รหัส R10540002

แบบฟอร์มรายงานค่าพิกัดรอบแปลงพื้นที่ปลูกยางพาราและปาล์มน้ำมันในพื้นที่ป่าอนุรักษ์

สำนักบริหารพื้นที่อนุรักษ์ที่ 12 (นครสวรรค์)

ที่ตั้ง ชื่อหมู่บ้าน/ชุมชน ..บุแม้ว... หมู่ที่ ....2..... ตำบล ...แม่เป็น..... อำเภอ ...แม่เป็น.... จังหวัด ...นครสวรรค์....

ค่าพิกัดกลางแปลง UTM WGS 84 ZONE ☑47 ☐ 48

Easting 533408 m.E. Northing 1738980 m.N.

เนื้อที่ .....8.33.....ไร่

ตัวอย่างการกรอกแบบฟอร์มรายงานจากหน่วยงานในพื้นที่



หน้าที่ 3



แบบฟอร์มแผนการปฏิบัติการพื้นที่ปลูกยางพาราในพื้นที่ป่าอนุรักษ์ ยางพารา_สฟอ.1

ประกอบด้วย 3 ส่วน

ส่วนที่ 1 ดำเนินการตามมาตรา 22/25

ส่วนที่ 2 การตัดต้นยางพารา

ส่วนที่ 3 การจัดการไม้ยางพารา *** รอแนวทางการดำเนินการตามมาตรา 44 ***

ตารางสำหรับการจัดทำแผนการปฏิบัติการรายพื้นที่ป่าอนุรักษ์ สามารถดาวน์โหลดได้ที่

www2.dnp.go.th/gis

ส่วนที่ 1 ดำเนินการตามมาตรา 22/25

ยางพารา_สฟอ.1

แผนการปฏิบัติการพื้นที่ปลูกยางพาราในพื้นที่ป่าอนุรักษ์ (ดำเนินการตามมาตรา 22/25)

ชื่อพื้นที่ป่าอนุรักษ์ อุทยานแห่งชาติน้ำตกหงาว

รหัสพื้นที่ป่าอนุรักษ์ 1093
พื้นที่สวนยางพารา 22,315.68 ไร่
เป้าหมายพื้นที่ดำเนินการ 5,736.40 ไร่
หน่วยพื้นที่ : ไร่

ลำดับแปลง	รหัสแปลง	เฉพาะเลขแปลงย่อย	จังหวัด	รหัสสบอ.	พื้นที่สวนยางพารา	แปลง มติ ครม. 30 มิ.ย. 41		การสำรวจ	เนื้อที่จากการสำรวจ		อายุยางพารา (ปี)	เป้าหมายพื้นที่ดำเนินการตัดฟัน	ร้อยละการดำเนินการ	แผนการดำเนินการ																													
														พ.ค. 58				มิ.ย. 58				ก.ค. 58				ส.ค. 58				ก.ย. 58				ต.ค. 58				พ.ย. 58				ธ.ค. 58			
						นอกแปลง	ในแปลง		นอกแปลง	ในแปลง				W1	W2	W3	W4	W1	W2	W3	W4	W1	W2	W3	W4	W1	W2	W3	W4	W1	W2	W3	W4	W1	W2	W3	W4	W1	W2	W3	W4	W1	W2	W3	W4	W1	W2	W3	W4
1	R10930005	0000	จ.ชุมพร	4A	7.19	7.19	-																																					
2	R10930008	0000	จ.ชุมพร	4A	11.33	11.33	-																																					
3	R10930018	0000	จ.ชุมพร	4A	8.99	8.99	-																																					
4	R10930031	0000	จ.ชุมพร	4A	9.92	9.92	-																																					
5	R10930039	0000	จ.ชุมพร	4A	7.09	7.09	-																																					
6	R10930040	0000	จ.ชุมพร	4A	9.97	9.97	-																																					
7	R10930041	0000	จ.ชุมพร	4A	11.26	11.26	-																																					
8	R10930055	0000	จ.ชุมพร	4A	10.93	10.93	-																																					
9	R10930063	0000	จ.ชุมพร	4A	26.92	26.92	-																																					
10	R10930064	0000	จ.ชุมพร	4A	17.29	17.29	-																																					
11	R10930070	0000	จ.ชุมพร	4A	8.39	8.39	-																																					
12	R10930071	0000	จ.ชุมพร	4A	18.37	18.37	-																																					
13	R10930074	0000	จ.ชุมพร	4A	12.60	12.60	-																																					
14	R10930076	0000	จ.ชุมพร	4A	17.73	17.73	-																																					
15	R10930077	0000	จ.ชุมพร	4A	6.62	6.62	-																																					
16	R10930083	0000	จ.ชุมพร	4A	7.46	7.46	-																																					
17	R10930085	0000	จ.ชุมพร	4A	12.79	12.79	-																																					
18	R10930087	0000	จ.ชุมพร	4A	17.05	17.05	-																																					
19	R10930089	0000	จ.ชุมพร	4A	8.28	8.28	-																																					
20	R10930093	0000	จ.ชุมพร	4A	5.26	5.26	-																																					
21	R10930094	0000	จ.ชุมพร	4A	28.39	28.39	-																																					
22	R10930095	0000	จ.ชุมพร	4A	5.28	5.28	-																																					
23	R10930096	0000	จ.ชุมพร	4A	8.52	8.52	-																																					
24	R10930098	0000	จ.ชุมพร	4A	5.84	5.84	-																																					
25	R10930099	0000	จ.ชุมพร	4A	10.18	10.18	-																																					
26	R10930101	0000	จ.ชุมพร	4A	5.14	5.14	-																																					
27	R10930103	0000	จ.ชุมพร	4A	8.89	8.89	-																																					
28	R10930104	0000	จ.ชุมพร	4A	10.04	10.04	-																																					
29	R10930105	0000	จ.ชุมพร	4A	10.88	10.88	-																																					
30	R10930106	0000	จ.ชุมพร	4A	7.20	7.20	-																																					
31	R10930107	0000	จ.ชุมพร	4A	11.97	11.97	-																																					
32	R10930108	0000	จ.ชุมพร	4A	5.24	5.24	-																																					
33	R10930110	0000	จ.ชุมพร	4A	49.39	49.39	-																																					
34	R10930112	0000	จ.ชุมพร	4A	24.41	24.41	-																																					
35	R10930114	0000	จ.ชุมพร	4A	23.73	23.73	-																																					
36	R10930115	0000	จ.ชุมพร	4A	11.31	11.31	-																																					
37	R10930118	0000	จ.ชุมพร	4A	10.66	10.66	-																																					
38	R10930119	0000	จ.ชุมพร	4A	43.73	43.73	-																																					
39	R10930121	0000	จ.ชุมพร	4A	5.24	5.24	-																																					
40	R10930122	0000	จ.ชุมพร	4A	23.56	23.56	-																																					
41	R10930123	0000	จ.ชุมพร	4A	12.60	12.60	-																																					
42	R10930124	0000	จ.ชุมพร	4A	95.20	95.20	-																																					
43	R10930125	0000	จ.ชุมพร	4A	5.53	5.53	-																																					

ส่วนที่ 2 การตัดต้นยางพารา

ยางพารา_สฟอ.1

แผนการปฏิบัติการพื้นที่ปลูกยางพาราในพื้นที่ป่าอนุรักษ์ (การตัดฟันไม้ยางพารา)

ชื่อพื้นที่ป่าอนุรักษ์ อุทยานแห่งชาติน้ำตกหงาว

รหัสพื้นที่ป่าอนุรักษ์ 1093
พื้นที่สวนยางพารา 22,315.68 ไร่
เป้าหมายพื้นที่ดำเนินการ 5,736.40 ไร่

หน่วยพื้นที่ : ไร่

ลำดับแปลง	รหัสแปลง	เฉพาะเลขแปลงย่อย	จังหวัด	รหัสสบอ.	พื้นที่สวนยางพารา	แปลง มติ ครม. 30 มิ.ย. 41		การสำรวจ	เนื้อที่จากการสำรวจ		อายุยางพารา (ปี)	เป้าหมายพื้นที่ดำเนินการตัดฟัน	ร้อยละการดำเนินการ	แผนการดำเนินการ																								ความต้องการกำลังสนับสนุน (จำนวนนาย)				
						นอกแปลง	ในแปลง		นอกแปลง	ในแปลง				พ.ค. 58				มิ.ย. 58				ก.ค. 58				ส.ค. 58				ก.ย. 58				ต.ค. 58				พ.ย. 58				ธ.ค. 58								
														W1	W2	W3	W4	W1	W2	W3	W4	W1	W2	W3	W4	W1	W2	W3	W4	W1	W2	W3	W4	W1	W2	W3	W4	W1	W2	W3	W4	W1	W2	W3	W4	ทหาร	ตำรวจ	ฝ่ายปกครอง	อื่นๆ
1	R10930001	0000	จ.ระนอง	4A	1,146.03	1,146.03																																					
2	R10930002	0000	จ.ระนอง	4A	110.78	110.78																																					
3	R10930003	0000	จ.ระนอง	4A	236.39	236.39																																					
4	R10930005	0000	จ.ชุมพร	4A	7.19	7.19																																					
5	R10930007	0000	จ.ระนอง	4A	357.61	357.61																																					
6	R10930008	0000	จ.ชุมพร	4A	11.33	11.33																																					
7	R10930013	0000	จ.ระนอง	4A	182.36	182.36																																					
8	R10930018	0000	จ.ชุมพร	4A	8.99	8.99																																					
9	R10930025	0000	จ.ระนอง	4A	93.10	93.10																																					
10	R10930027	0000	จ.ระนอง	4A	27.55	27.55																																					
11	R10930028	0000	จ.ระนอง	4A	33.25	33.25																																					
12	R10930029	0000	จ.ระนอง	4A	6.00	6.00																																					
13	R10930030	0000	จ.ระนอง	4A	21.78	21.78																																					
14	R10930031	0000	จ.ชุมพร	4A	9.92	9.92																																					
15	R10930035	0000	จ.ระนอง	4A	35.29	35.29																																					
16	R10930036	0000	จ.ระนอง	4A	11.42	11.42																																					
17	R10930038	0000	จ.ระนอง	4A	27.44	27.44																																					
18	R10930039	0000	จ.ชุมพร	4A	7.09	7.09																																					
19	R10930040	0000	จ.ชุมพร	4A	9.97	9.97																																					
20	R10930041	0000	จ.ชุมพร	4A	11.26	11.26																																					
21	R10930044	0000	จ.ระนอง	4A	21.24	21.24																																					
22	R10930045	0000	จ.ระนอง	4A	62.96	62.96																																					
23	R10930046	0000	จ.ระนอง	4A	37.68	37.68																																					
24	R10930047	0000	จ.ระนอง	4A	82.33	82.33																																					
25	R10930048	0000	จ.ระนอง	4A	141.49	141.49																																					
26	R10930049	0000	จ.ระนอง	4A	35.78	35.78																																					
27	R10930051	0000	จ.ระนอง	4A	11.15	11.15																																					
28	R10930052	0000	จ.ระนอง	4A	20.77	20.77																																					
29	R10930054	0000	จ.ระนอง	4A	93.70	93.70																																					
30	R10930055	0000	จ.ชุมพร	4A	10.93	10.93																																					
31	R10930056	0000	จ.ระนอง	4A	513.75	513.75																																					
32	R10930057	0000	จ.ระนอง	4A	8.04	8.04																																					
33	R10930058	0000	จ.ระนอง	4A	64.51	64.51																																					
34	R10930060	0000	จ.ระนอง	4A	118.91	118.91																																					
35	R10930061	0000	จ.ระนอง	4A	100.55	100.55																																					
36	R10930063	0000	จ.ชุมพร	4A	26.92	26.92																																					
37	R10930064	0000	จ.ชุมพร	4A	17.29	17.29																																					
38	R10930065	0000	จ.ระนอง	4A	33.14	33.14																																					
39	R10930067	0000	จ.ระนอง	4A	492.07	492.07																																					
40	R10930069	0000	จ.ระนอง	4A	71.34	71.34																																					
41	R10930070	0000	จ.ชุมพร	4A	8.39	8.39																																					
42	R10930071	0000	จ.ชุมพร	4A	18.37	18.37																																					
43	R10930073	0000	จ.ระนอง	4A	79.77	79.77																																					
44	R10930074	0000	จ.ชุมพร	4A	12.60	12.60																																					

ส่วนที่ 3 การจัดการไม้ยางพารา

ยางพารา_สฟอ.1

แผนการปฏิบัติการพื้นที่ปลูกยางพาราในพื้นที่ป่าอนุรักษ์ (การจัดการไม้ยางพารา)

ชื่อพื้นที่ป่าอนุรักษ์ อุทยานแห่งชาติน้ำตกหงาว

รหัสพื้นที่ป่าอนุรักษ์ 1093
พื้นที่สวนยางพารา 22,315.68 ไร่
เป้าหมายพื้นที่ดำเนินการ 5,736.40 ไร่
หน่วยพื้นที่ : ไร่

ลำดับแปลง	รหัสแปลง	เฉพาะเลขแปลงย่อย	จังหวัด	รหัสสบอ.	พื้นที่สวนยางพารา	แปลง มติ ครม. 30 มิ.ย. 41		การสำรวจ	เนื้อที่จากการสำรวจ		อายุยางพารา (ปี)	เป้าหมายพื้นที่ดำเนินการตัดฟัน	ร้อยละการดำเนินการ	แผนการดำเนินการ																													
														พ.ค. 58				มิ.ย. 58				ก.ค. 58				ส.ค. 58				ก.ย. 58				ต.ค. 58				พ.ย. 58				ธ.ค. 58			
						นอกแปลง	ในแปลง		นอกแปลง	ในแปลง				W1	W2	W3	W4	W1	W2	W3	W4	W1	W2	W3	W4	W1	W2	W3	W4	W1	W2	W3	W4	W1	W2	W3	W4	W1	W2	W3	W4	W1	W2	W3	W4	W1	W2	W3	W4
1	R10930005	0000	จ.ชุมพร	4A	7.19	7.19	-																																					
2	R10930008	0000	จ.ชุมพร	4A	11.33	11.33	-																																					
3	R10930018	0000	จ.ชุมพร	4A	8.99	8.99	-																																					
4	R10930031	0000	จ.ชุมพร	4A	9.92	9.92	-																																					
5	R10930039	0000	จ.ชุมพร	4A	7.09	7.09	-																																					
6	R10930040	0000	จ.ชุมพร	4A	9.97	9.97	-																																					
7	R10930041	0000	จ.ชุมพร	4A	11.26	11.26	-																																					
8	R10930055	0000	จ.ชุมพร	4A	10.93	10.93	-																																					
9	R10930063	0000	จ.ชุมพร	4A	26.92	26.92	-																																					
10	R10930064	0000	จ.ชุมพร	4A	17.29	17.29	-																																					
11	R10930070	0000	จ.ชุมพร	4A	8.39	8.39	-																																					
12	R10930071	0000	จ.ชุมพร	4A	18.37	18.37	-																																					
13	R10930074	0000	จ.ชุมพร	4A	12.60	12.60	-																																					
14	R10930076	0000	จ.ชุมพร	4A	17.73	17.73	-																																					
15	R10930077	0000	จ.ชุมพร	4A	6.62	6.62	-																																					
16	R10930083	0000	จ.ชุมพร	4A	7.46	7.46	-																																					
17	R10930085	0000	จ.ชุมพร	4A	12.79	12.79	-																																					
18	R10930087	0000	จ.ชุมพร	4A	17.05	17.05	-																																					
19	R10930089	0000	จ.ชุมพร	4A	8.28	8.28	-																																					
20	R10930093	0000	จ.ชุมพร	4A	5.26	5.26	-																																					
21	R10930094	0000	จ.ชุมพร	4A	28.39	28.39	-																																					
22	R10930095	0000	จ.ชุมพร	4A	5.28	5.28	-																																					
23	R10930096	0000	จ.ชุมพร	4A	8.52	8.52	-																																					
24	R10930098	0000	จ.ชุมพร	4A	5.84	5.84	-																																					
25	R10930099	0000	จ.ชุมพร	4A	10.18	10.18	-																																					
26	R10930101	0000	จ.ชุมพร	4A	5.14	5.14	-																																					
27	R10930103	0000	จ.ชุมพร	4A	8.89	8.89	-																																					
28	R10930104	0000	จ.ชุมพร	4A	10.04	10.04	-																																					
29	R10930105	0000	จ.ชุมพร	4A	10.88	10.88	-																																					
30	R10930106	0000	จ.ชุมพร	4A	7.20	7.20	-																																					
31	R10930107	0000	จ.ชุมพร	4A	11.97	11.97	-																																					
32	R10930108	0000	จ.ชุมพร	4A	5.24	5.24	-																																					
33	R10930110	0000	จ.ชุมพร	4A	49.39	49.39	-																																					
34	R10930112	0000	จ.ชุมพร	4A	24.41	24.41	-																																					
35	R10930114	0000	จ.ชุมพร	4A	23.73	23.73	-																																					
36	R10930115	0000	จ.ชุมพร	4A	11.31	11.31	-																																					
37	R10930118	0000	จ.ชุมพร	4A	10.66	10.66	-																																					
38	R10930119	0000	จ.ชุมพร	4A	43.73	43.73	-																																					
39	R10930121	0000	จ.ชุมพร	4A	5.24	5.24	-																																					
40	R10930122	0000	จ.ชุมพร	4A	23.56	23.56	-																																					
41	R10930123	0000	จ.ชุมพร	4A	12.60	12.60	-																																					
42	R10930124	0000	จ.ชุมพร	4A	95.20	95.20	-																																					
43	R10930125	0000	จ.ชุมพร	4A	5.53	5.53	-																																					

ขั้นตอนในการกรอกแผนการปฏิบัติการพื้นที่ปลูกยางพาราในพื้นที่ป่าอนุรักษ์

แผนการปฏิบัติการพื้นที่ปลูกยางพาราในพื้นที่ป่าอนุรักษ์ (ดำเนินการตามมาตรา 22/25)

ยางพารา_สฟอ.1

ชื่อพื้นที่ป่าอนุรักษ์ อุทยานแห่งชาติน้ำตกหงาว

รหัสพื้นที่ป่าอนุรักษ์	1093	
พื้นที่สวนยางพารา	22,315.68	ไร่
เป้าหมายพื้นที่ดำเนินการ	5,736.40	ไร่

หน่วยพื้นที่ : ไร่

ลำดับแปลง	รหัสแปลง	เฉพาะเลขแปลงย่อย	จังหวัด	รหัสสบอ.	พื้นที่สวนยางพารา	แปลง มติ ครม. 30 มิ.ย. 41		การสำรวจ	เนื้อที่จากการสำรวจ		อายุยางพารา (ปี)	เป้าหมายพื้นที่ดำเนินการตัดฟัน	ร้อยละการดำเนินการ	แผนการดำเนินการ																													
						นอกแปลง	ในแปลง		นอกแปลง	ในแปลง				พ.ค. 58				มิ.ย. 58				ก.ค. 58				ส.ค. 58				ก.ย. 58				ต.ค. 58				พ.ย. 58				ธ.ค. 58			
														W1	W2	W3	W4	W1	W2	W3	W4	W1	W2	W3	W4	W1	W2	W3	W4	W1	W2	W3	W4	W1	W2	W3	W4	W1	W2	W3	W4	W1	W2	W3	W4
259	R10930334	0000	จ.ระนอง	4A	153.49	153.49	-																																				
260	R10930335	0000	จ.ระนอง	4A	128.58	128.58	-																																				
261	R10930336	0000	จ.ระนอง	4A	115.14	115.14	-																																				
262	R10930337	0000	จ.ระนอง	4A	59.92	59.92	-																																				
263	R10930338	0000	จ.ระนอง	4A	134.38	134.38	-																																				
264	R10930339	0000	จ.ระนอง	4A	279.30	279.30	-																																				
265	R10930340	0000	จ.ระนอง	4A	323.15	323.15	-																																				
266	R10930341	0000	จ.ระนอง	4A	231.46	231.46	-																																				
267	R10930342	0000	จ.ระนอง	4A	96.89	96.89	-																																				
268	R10930344	0000	จ.ระนอง	4A	131.54	131.54	-																																				
269	R10930345	0000	จ.ระนอง	4A	101.17	101.17	-																																				
270	R10930346	0000	จ.ระนอง	4A	53.90	53.90	-																																				
271	R10930347	0000	จ.ระนอง	4A	18.65	18.65	-																																				
272	R10930349	0000	จ.ระนอง	4A	50.42	50.42	-																																				
273	R10930350	0000	จ.ระนอง	4A	541.55	541.55	-																																				
274	R10930351	0000	จ.ระนอง	4A	44.87	44.87	-																																				
275	R10930352	0000	จ.ระนอง	4A	222.91	222.91	-																																				
276	R10930353	0000	จ.ระนอง	4A	232.27	232.27	-																																				
277	R10930354	0000	จ.ระนอง	4A	18.52	18.52	-																																				
278	R10930355	0000	จ.ระนอง	4A	238.12	238.12	-																																				
279	R10930356	0000	จ.ระนอง	4A	204.46	204.46	-																																				
280	R10930357	0000	จ.ระนอง	4A	9.14	9.14	-																																				
281	R10930358	0000	จ.ระนอง	4A	146.03	146.03	-																																				
รวม					22,315.68	20,975.61	1,340.07																																				

การสำรวจ

0 : ยังไม่ได้สำรวจพื้นที่

1 : สำรวจแล้ว เป็นแปลงยางพารา

2 : สำรวจแล้ว ไม่เป็นแปลงยางพารา

ร้อยละการดำเนินการในแปลงยางพารา

100 : ตัดหมดทั้งพื้นที่

1 - 99 : ร้อยละที่ดำเนินการตัดฟันในแต่ละแปลง (ในกรณีที่ไม่ได้ตัดทั้งแปลง) การคำนวณพื้นที่ดำเนินการ จะคำนวณให้เฉพาะส่วนที่ตัด ยกตัวอย่างเช่น 100 ไร่ ตัดฟันไป 40 % ให้นับเป็นพื้นที่ดำเนินการ 40 ไร่

0 : ปล่อยไว้ตามธรรมชาติ

แผนการดำเนินการ

w1, w2, w3, w4 คือ จำนวนสัปดาห์ในแต่ละเดือน : w1 = วันที่ 1 - 7, w2 = วันที่ 8 - 15, w3 = วันที่ 16 - 22, w4 = วันที่ 23 - สิ้นเดือน

ข้อมูลในกรอบสีแดง : ส่วนกลางกำหนดให้

(เป็นข้อมูลชุดเดียวกันกับที่เคยให้หน่วยงานในพื้นที่ดำเนินการตรวจสอบพื้นที่ปลูกยางพาราในพื้นที่ป่าอนุรักษ์)

ลำดับแปลง	รหัสแปลง	เฉพาะเลขแปลงย่อย	จังหวัด	รหัสสบอ.	พื้นที่สวนยางพารา	แปลง มติ ครม. 30 มิ.ย. 41	
						นอกแปลง	ในแปลง
259	R10930334	0000	จ.ระนอง	4A	153.49	153.49	-
260	R10930335	0000	จ.ระนอง	4A	128.58	128.58	-
261	R10930336	0000	จ.ระนอง	4A	115.14	115.14	-
262	R10930337	0000	จ.ระนอง	4A	59.92	59.92	-
263	R10930338	0000	จ.ระนอง	4A	134.38	134.38	-
264	R10930339	0000	จ.ระนอง	4A	279.30	279.30	-
265	R10930340	0000	จ.ระนอง	4A	323.15	323.15	-
266	R10930341	0000	จ.ระนอง	4A	231.46	231.46	-
267	R10930342	0000	จ.ระนอง	4A	96.89	96.89	-
268	R10930344	0000	จ.ระนอง	4A	131.54	131.54	-
269	R10930345	0000	จ.ระนอง	4A	101.17	101.17	-
270	R10930346	0000	จ.ระนอง	4A	53.90	53.90	-
271	R10930347	0000	จ.ระนอง	4A	18.65	18.65	-
272	R10930349	0000	จ.ระนอง	4A	50.42	50.42	-
273	R10930350	0000	จ.ระนอง	4A	541.55	541.55	-
274	R10930351	0000	จ.ระนอง	4A	44.87	44.87	-
275	R10930352	0000	จ.ระนอง	4A	222.91	222.91	-
276	R10930353	0000	จ.ระนอง	4A	232.27	232.27	-
277	R10930354	0000	จ.ระนอง	4A	18.52	18.52	-
278	R10930355	0000	จ.ระนอง	4A	238.12	238.12	-
279	R10930356	0000	จ.ระนอง	4A	204.46	204.46	-
280	R10930357	0000	จ.ระนอง	4A	9.14	9.14	-
281	R10930358	0000	จ.ระนอง	4A	146.03	146.03	-
รวม					22,315.68	20,975.61	1,340.07

ส่วนกลางกำหนดให้

- ในกรณีที่มีแปลงเพิ่มเติม (จากที่ส่วนกลางกำหนด) ให้หน่วยงานในพื้นที่เพิ่มรหัสแปลง และเลขแปลงย่อยเอง โดยรันเลขรหัสแปลงต่อท้ายรหัสแปลงสุดท้ายของพื้นที่ป่าอนุรักษ์นั้น ๆ

ยกตัวอย่างเช่น พื้นที่มีแปลงเพิ่มเติม 1 แปลง ให้กำหนด

ลำดับแปลง 282

รหัสแปลง R10930359

เฉพาะเลขแปลงย่อย 0000 (หมายถึงไม่แปลงย่อย)

แผนการปฏิบัติการพื้นที่ปลูกยางพาราในพื้นที่ป่าอนุรักษ์ (ดำเนินการตามมาตรา 22/25)

ยางพารา_สฟอ.1

ชื่อพื้นที่ป่าอนุรักษ์ อุทยานแห่งชาติน้ำตกหงาว

รหัสพื้นที่ป่าอนุรักษ์ 1093

พื้นที่สวนยางพารา 22,315.68 ไร่

เป้าหมายพื้นที่ดำเนินการ 5,736.40 ไร่

หน่วยพื้นที่ : ไร่

ลำดับแปลง	รหัสแปลง	เฉพาะเลขแปลงย่อย	จังหวัด	รหัสสบอ.	พื้นที่สวนยางพารา	แปลง มติ ครม. 30 มิ.ย. 41		การสำรวจ	เนื้อที่จากการสำรวจ		อายุยางพารา (ปี)	เป้าหมายพื้นที่ดำเนินการตัดฟัน	ร้อยละการดำเนินการ	แผนการดำเนินการ																													
														พ.ค. 58				มิ.ย. 58				ก.ค. 58				ส.ค. 58				ก.ย. 58				ต.ค. 58				พ.ย. 58				ธ.ค. 58			
						นอกแปลง	ในแปลง		นอกแปลง	ในแปลง				W1	W2	W3	W4	W1	W2	W3	W4	W1	W2	W3	W4	W1	W2	W3	W4	W1	W2	W3	W4	W1	W2	W3	W4	W1	W2	W3	W4	W1	W2	W3	W4
259	R10930334	0000	จ.ระนอง	4A	153.49	153.49	-																																			
260	R10930335	0000	จ.ระนอง	4A	128.58	128.58	-																																			
261	R10930336	0000	จ.ระนอง	4A	115.14	115.14	-																																			
262	R10930337	0000	จ.ระนอง	4A	59.92	59.92	-																																			
263	R10930338	0000	จ.ระนอง	4A	134.38	134.38	-																																			
264	R10930339	0000	จ.ระนอง	4A	279.30	279.30	-																																			
265	R10930340	0000	จ.ระนอง	4A	323.15	323.15	-																																			
266	R10930341	0000	จ.ระนอง	4A	231.46	231.46	-																																			
267	R10930342	0000	จ.ระนอง	4A	96.89	96.89	-																																			
268	R10930344	0000	จ.ระนอง	4A	131.54	131.54	-																																			
269	R10930345	0000	จ.ระนอง	4A	101.17	101.17	-																																			
270	R10930346	0000	จ.ระนอง	4A	53.90	53.90	-																																			
271	R10930347	0000	จ.ระนอง	4A	18.65	18.65	-																																			
272	R10930349	0000	จ.ระนอง	4A	50.42	50.42	-																																			
273	R10930350	0000	จ.ระนอง	4A	541.55	541.55	-																																			
274	R10930351	0000	จ.ระนอง	4A	44.87	44.87	-																																			
275	R10930352	0000	จ.ระนอง	4A	222.91	222.91	-																																			
276	R10930353	0000	จ.ระนอง	4A	232.27	232.27	-																																			
277	R10930354	0000	จ.ระนอง	4A	18.52	18.52	-																																			
278	R10930355	0000	จ.ระนอง	4A	238.12	238.12	-																																			
279	R10930356	0000	จ.ระนอง	4A	204.46	204.46	-																																			
280	R10930357	0000	จ.ระนอง	4A	9.14	9.14	-																																			
281	R10930358	0000	จ.ระนอง	4A	146.03	146.03	-																																			
รวม					22,315.68	20,975.61	1,340.07																																				

การสำรวจ

0 : ยังไม่ได้สำรวจพื้นที่

1 : สำรวจแล้ว เป็นแปลงยางพารา

2 : สำรวจแล้ว ไม่เป็นแปลงยางพารา

ร้อยละการดำเนินการในแปลงยางพารา

100 : ตัดหมดทั้งพื้นที่

1 - 99 : ร้อยละที่ดำเนินการตัดฟันในแต่ละแปลง (ในกรณีที่ไม่ได้ตัดทั้งแปลง) การคำนวณพื้นที่ดำเนินการ จะคำนวณให้เฉพาะส่วนที่ตัด ยกตัวอย่างเช่น 100 ไร่ ตัดฟันไป 40 % ให้นับเป็นพื้นที่ดำเนินการ 40 ไร่

0 : ปล่อยไว้ตามธรรมชาติ

แผนการดำเนินการ

w1, w2, w3, w4 คือ จำนวนสัปดาห์ในแต่ละเดือน : w1 = วันที่ 1 - 7, w2 = วันที่ 8 - 15, w3 = วันที่ 16 - 22, w4 = วันที่ 23 - สิ้นเดือน

หน่วยงานในพื้นที่ดำเนินการกรอก :

ข้อมูลในกรอบสีน้ำเงิน คือ ผลการตรวจสอบ

พื้นที่ปลูกยางพาราในพื้นที่ป่าอนุรักษ์ที่ได้ดำเนินแล้วเสร็จ

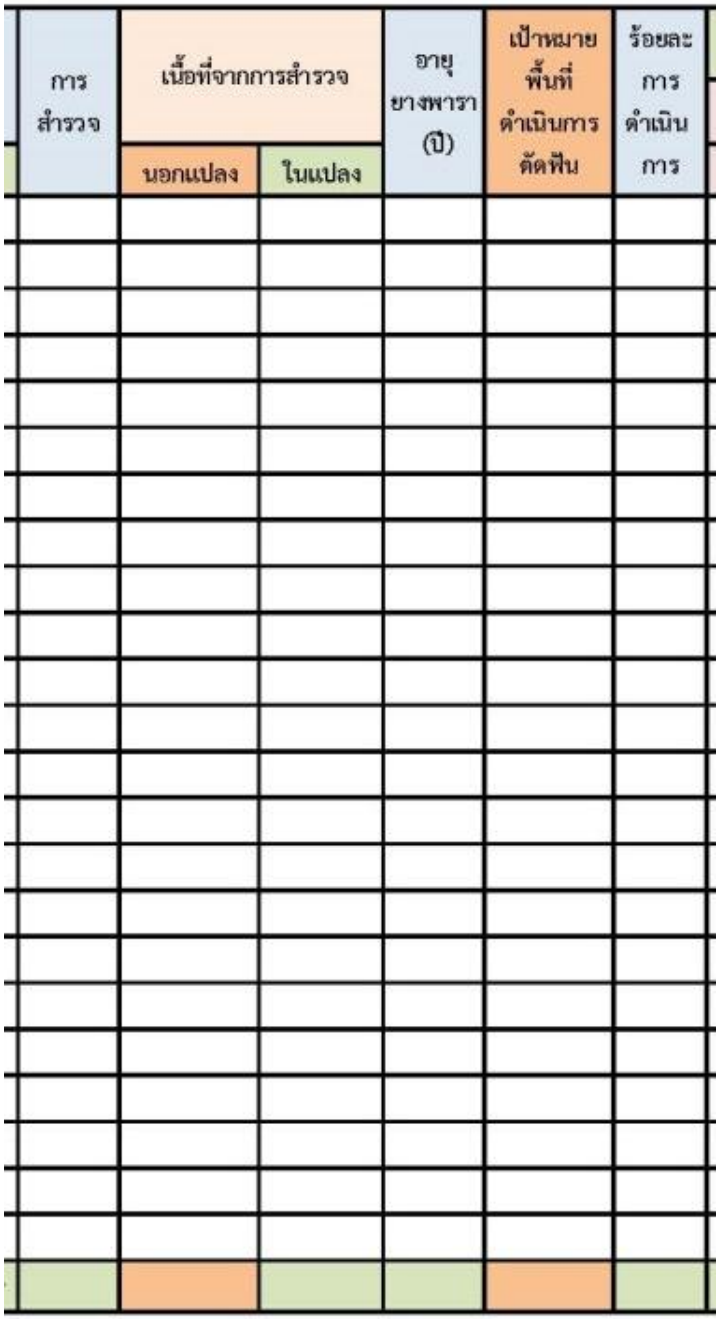

หน่วยงานในพื้นที่ดำเนินการกรอก

- การสำรวจ

  0 : ยังไม่ได้สำรวจพื้นที่

  1 : สำรวจแล้ว เป็นแปลงยางพารา

  2 : สำรวจแล้ว ไม่เป็นแปลงยางพารา

- ร้อยละการดำเนินการ

  100 : ตัดหมดทั้งพื้นที่ (พิจารณาจาก อายุยาง 0-7 ปี หรือยังไม่มีการเปิดกรีด)

  1 – 99 : ร้อยละที่ดำเนินการตัดในแต่ละแปลง (พิจารณาจากอายุยาง 8 – 25 ปี หรือระหว่างให้น้ำยาง)

  0 : ปล่อยไว้ตามธรรมชาติ (พิจารณาจากยางที่หยุดกรีดเกิน 6 เดือน หรือยางหมดอายุการให้น้ำยาง)

- เป้าหมายพื้นที่ดำเนินการตัดฟัน

  นำมาจากเนื้อที่จากการสำรวจที่อยู่นอกแปลง ตามมติครม. 30 มิ.ย.41 มาคูณกับร้อยละการดำเนินการ

***** เป้าหมายพื้นที่ดำเนินการตัดฟัน จะต้องใกล้เคียงกับเป้าหมายพื้นที่ดำเนินการที่ส่วนกลางกำหนด ****

แผนการปฏิบัติการพื้นที่ปลูกยางพาราในพื้นที่ป่าอนุรักษ์ (ดำเนินการตามมาตรา 22/25)

ยางพารา_สฟอ.1

ชื่อพื้นที่ป่าอนุรักษ์ อุทยานแห่งชาติน้ำตกหงาว

รหัสพื้นที่ป่าอนุรักษ์ 1093
พื้นที่สวนยางพารา 22,315.68 ไร่
เป้าหมายพื้นที่ดำเนินการ 5,736.40 ไร่

หน่วยพื้นที่ : ไร่

ลำดับแปลง	รหัสแปลง	เฉพาะเลขแปลงย่อย	จังหวัด	รหัสสบอ.	พื้นที่สวนยางพารา	แปลง มติ ครม. 30 มิ.ย. 41		การสำรวจ	เนื้อที่จากการสำรวจ		อายุยางพารา (ปี)	เป้าหมายพื้นที่ดำเนินการตัดฟัน	ร้อยละการดำเนินการ	แผนการดำเนินการ																											
						นอกแปลง	ในแปลง		นอกแปลง	ในแปลง				พ.ค. 58				มิ.ย. 58				ก.ค. 58				ส.ค. 58				ก.ย. 58				ต.ค. 58				พ.ย. 58				ธ.ค. 58			
														W1	W2	W3	W4	W1	W2	W3	W4	W1	W2	W3	W4	W1	W2	W3	W4	W1	W2	W3	W4	W1	W2	W3	W4	W1	W2	W3	W4	W1	W2	W3	W4
259	R10930334	0000	จ.ระนอง	4A	153.49	153.49	-																																			
260	R10930335	0000	จ.ระนอง	4A	128.58	128.58	-																																			
261	R10930336	0000	จ.ระนอง	4A	115.14	115.14	-																																			
262	R10930337	0000	จ.ระนอง	4A	59.92	59.92	-																																			
263	R10930338	0000	จ.ระนอง	4A	134.38	134.38	-																																			
264	R10930339	0000	จ.ระนอง	4A	279.30	279.30	-																																			
265	R10930340	0000	จ.ระนอง	4A	323.15	323.15	-																																			
266	R10930341	0000	จ.ระนอง	4A	231.46	231.46	-																																			
267	R10930342	0000	จ.ระนอง	4A	96.89	96.89	-																																			
268	R10930344	0000	จ.ระนอง	4A	131.54	131.54	-																																			
269	R10930345	0000	จ.ระนอง	4A	101.17	101.17	-																																			
270	R10930346	0000	จ.ระนอง	4A	53.90	53.90	-																																			
271	R10930347	0000	จ.ระนอง	4A	18.65	18.65	-																																			
272	R10930349	0000	จ.ระนอง	4A	50.42	50.42	-																																			
273	R10930350	0000	จ.ระนอง	4A	541.55	541.55	-																																			
274	R10930351	0000	จ.ระนอง	4A	44.87	44.87	-																																			
275	R10930352	0000	จ.ระนอง	4A	222.91	222.91	-																																			
276	R10930353	0000	จ.ระนอง	4A	232.27	232.27	-																																			
277	R10930354	0000	จ.ระนอง	4A	18.52	18.52	-																																			
278	R10930355	0000	จ.ระนอง	4A	238.12	238.12	-																																			
279	R10930356	0000	จ.ระนอง	4A	204.46	204.46	-																																			
280	R10930357	0000	จ.ระนอง	4A	9.14	9.14	-																																			
281	R10930358	0000	จ.ระนอง	4A	146.03	146.03	-																																			
รวม					22,315.68	20,975.61	1,340.07																																				

การสำรวจ

0 : ยังไม่ได้สำรวจพื้นที่
1 : สำรวจแล้ว เป็นแปลงยางพารา
2 : สำรวจแล้ว ไม่เป็นแปลงยางพารา

ร้อยละการดำเนินการในแปลงยางพารา

100 : ตัดหมดทั้งพื้นที่
1 - 99 : ร้อยละที่ดำเนินการตัดฟันในแต่ละแปลง (ในกรณีที่ไม่ได้ตัดทั้งแปลง) การคำนวณพื้นที่ดำเนินการ จะคำนวณให้เฉพาะส่วนที่ตัด ยกตัวอย่างเช่น 100 ไร่ ตัดฟันไป 40 % ให้นับเป็นพื้นที่ดำเนินการ 40 ไร่
0 : ปล่อยไว้ตามธรรมชาติ

แผนการดำเนินการ

w1, w2, w3, w4 คือ จำนวนสัปดาห์ในแต่ละเดือน : w1 = วันที่ 1 - 7, w2 = วันที่ 8 - 15, w3 = วันที่ 16 - 22, w4 = วันที่ 23 - สิ้นเดือน

หน่วยงานในพื้นที่กำหนดช่วงเวลาในการเข้าปฏิบัติการ

หน่วยงานในพื้นที่กำหนดช่วงเวลาในการเข้าปฏิบัติการ

แผนการดำเนินการ																													
พ.ค. 58				มิ.ย. 58				ก.ค. 58				ส.ค. 58				ก.ย. 58				ต.ค. 58				พ.ย. 58				ธ.ค. 58			
W1	W2	W3	W4	W1	W2	W3	W4	W1	W2	W3	W4	W1	W2	W3	W4	W1	W2	W3	W4	W1	W2	W3	W4	W1	W2	W3	W4	W1	W2	W3	W4

w1 ,w2 ,w3 ,w4 คือจำนวนสัปดาห์ในแต่ละเดือน

w1 : วันที่ 1 – 7

w2 : วันที่ 8 – 14

w3 : วันที่ 15 – 21

w4 : วันที่ 22 ถึงสิ้นเดือน

---- ตัวอย่าง ----

ยางพารา_สฟอ.1

แผนการปฏิบัติการพื้นที่ปลูกยางพาราในพื้นที่ป่าอนุรักษ์ (ดำเนินการตามมาตรา 22/25)

ชื่อพื้นที่ป่าอนุรักษ์ อุทยานแห่งชาติน้ำตกหงาว

รหัสพื้นที่ป่าอนุรักษ์ 1093
พื้นที่สวนยางพารา 22,315.68 ไร่
เป้าหมายพื้นที่ดำเนินการ 5,736.40 ไร่

หน่วยพื้นที่ : ไร่

ลำดับแปลง	รหัสแปลง	เฉพาะเลขแปลงย่อย	จังหวัด	รหัสสบอ.	พื้นที่สวนยางพารา	แปลง มติ ครม. 30 มิ.ย. 41		การสำรวจ	เนื้อที่จากการสำรวจ		อายุยางพารา (ปี)	เป้าหมายพื้นที่ดำเนินการตัดฟัน	ร้อยละการดำเนินการ	แผนการดำเนินการ																													
														พ.ค. 58				มิ.ย. 58				ก.ค. 58				ส.ค. 58				ก.ย. 58				ต.ค. 58				พ.ย. 58				ธ.ค. 58			
						นอกแปลง	ในแปลง		นอกแปลง	ในแปลง				W1	W2	W3	W4	W1	W2	W3	W4	W1	W2	W3	W4	W1	W2	W3	W4	W1	W2	W3	W4	W1	W2	W3	W4	W1	W2	W3	W4	W1	W2	W3	W4	W1	W2	W3	W4
253	R10930328	0000	จ.ระนอง	4A	325.60	101.08	224.52	1	0	326.00	10	0.00	0																																
254	R10930329	0000	จ.ระนอง	4A	226.98	210.21	16.77	2	227.00	-	-	0.00	0																																
255	R10930330	0000	จ.ระนอง	4A	5.39	1.57	3.81	2	5.00	-	-	0.00	0																																
256	R10930331	0000	จ.ระนอง	4A	38.00	21.18	16.82	1	38.00	-	7	0.00	0																																
257	R10930332	0000	จ.ระนอง	4A	278.83	125.57	153.26	1	0	279.00	4	0.00	0																																
258	R10930333	0000	จ.ระนอง	4A	31.67	31.67	-	2	32.00	-	-	0.00	0																																
259	R10930334	0000	จ.ระนอง	4A	153.49	153.49	-	1	0	153.00	10	0.00	0																																
260	R10930335	0000	จ.ระนอง	4A	128.58	128.58	-	1	0	129.00	8	0.00	0																																
261	R10930336	0000	จ.ระนอง	4A	115.14	115.14	-	1	115.00	-	9	69.00	60				69.00																												
262	R10930337	0000	จ.ระนอง	4A	59.92	59.92	-	2	60.00	-	0	0.00	0																																
263	R10930338	0000	จ.ระนอง	4A	134.38	134.38	-	1	0	134.00	11	0.00	0																																
264	R10930339	0000	จ.ระนอง	4A	279.30	279.30	-	1	279.00	-	3-5	279.00	100					279.00																												
265	R10930340	0000	จ.ระนอง	4A	323.15	323.15	-	1	323.00	-	11	193.80	60					193.80																												
266	R10930341	0000	จ.ระนอง	4A	231.46	231.46	-	1	231.00	-	9	138.60	60					138.60																												
267	R10930342	0000	จ.ระนอง	4A	96.89	96.89	-	2	97.00	-	-	0.00	0																																
268	R10930344	0000	จ.ระนอง	4A	131.54	131.54	-	1	132.00	-	13	79.20	60					79.20																												
269	R10930345	0000	จ.ระนอง	4A	101.17	101.17	-	1	101.00	-	4	101.00	100					101.00																												
270	R10930346	0000	จ.ระนอง	4A	53.90	53.90	-	1	0	54.00	25	0.00	0																																
271	R10930347	0000	จ.ระนอง	4A	18.65	18.65	-	1	19.00	-	20	11.40	60					11.40																												
272	R10930349	0000	จ.ระนอง	4A	50.42	50.42	-	1	50.00	-	10	30.00	60					30.00																												
273	R10930350	0000	จ.ระนอง	4A	541.55	541.55	-	1	542.00	-	30	0.00	0																																
274	R10930351	0000	จ.ระนอง	4A	44.87	44.87	-	1	45.00	-	25	0.00	0																																
275	R10930352	0000	จ.ระนอง	4A	222.91	222.91	-	1	223.00	-	10	133.80	60					133.80																												
276	R10930353	0000	จ.ระนอง	4A	232.27	232.27	-	2	232.00	-	-	0.00	0																																
277	R10930354	0000	จ.ระนอง	4A	18.52	18.52	-	2	19.00	-	-	0.00	0																																
278	R10930355	0000	จ.ระนอง	4A	238.12	238.12	-	1	238.00	-	15	142.80	60					142.80																												
279	R10930356	0000	จ.ระนอง	4A	204.46	204.46	-	2	204.00	-	-	0.00	0																																
280	R10930357	0000	จ.ระนอง	4A	9.14	9.14	-	1	9.00	-	4	9.00	100					9.00																												
281	R10930358	0000	จ.ระนอง	4A	146.03	146.03	-	2	146.00	-	-	0.00	0																																
รวม					22,315.68	20,975.61	1,340.07		16,677.00	4,932.00		6,862.20		1,359.20	1,377.40	1,379.60	1,379.00	1,376.00																												

การสำรวจ

0 : ยังไม่ได้สำรวจพื้นที่
1 : สำรวจแล้ว เป็นแปลงยางพารา
2 : สำรวจแล้ว ไม่เป็นแปลงยางพารา

ร้อยละการดำเนินการในแปลงยางพารา

100 : ตัดหมดทั้งพื้นที่
1 - 99 : ร้อยละที่ดำเนินการตัดฟันในแต่ละแปลง (ในกรณีที่ไม่ได้ตัดทั้งแปลง) การคำนวณพื้นที่ดำเนินการ จะคำนวณให้เฉพาะส่วนที่ตัด ยกตัวอย่างเช่น 100 ไร่ ตัดฟันไป 40 % ให้นับเป็นพื้นที่ดำเนินการ 40 ไร่
0 : ปล่อยไว้ตามธรรมชาติ

แผนการดำเนินการ

w1, w2, w3, w4 คือ จำนวนสัปดาห์ในแต่ละเดือน : w1 = วันที่ 1 - 7, w2 = วันที่ 8 - 15, w3 = วันที่ 16 - 22, w4 = วันที่ 23 - สิ้นเดือน

ชื่อพื้นที่ป่าอนุรักษ์ อุทยานแห่งชาติน้ำตกหงาว

พื้นที่สวนยางพารา 12,500.00 ไร่

เป้าหมายพื้นที่ดำเนินการ 1,800.00 ไร่

หน่วยพื้นที่ : ไร่

ลำดับแปลง	รหัสแปลง	เฉพาะเลขแปลงย่อย	จังหวัด	รหัส สบอ.	พื้นที่สวนยางพารา	แปลง มติ ครม. 30 มิ.ย. 41		การสำรวจ	เนื้อที่จากการสำรวจ		อายุยางพารา (ปี)	เป้าหมายพื้นที่ดำเนินการตัดฟัน	ร้อยละการดำเนินการ	แผนการดำเนินการ																											
						นอกแปลง	ในแปลง		นอกแปลง	ในแปลง				พ.ค. 58				มิ.ย. 58				ก.ค. 58				ส.ค. 58				ก.ย. 58				ต.ค. 58				พ.ย. 58				ธ.ค. 58			
														W1	W2	W3	W4	W1	W2	W3	W4	W1	W2	W3	W4	W1	W2	W3	W4	W1	W2	W3	W4	W1	W2	W3	W4	W1	W2	W3	W4	W1	W2	W3	W4
260	R10930335	0000	จ.ระนอง	4A	128.58	128.58	-	1	0	129.00	8	0.00	0																																
261	R10930336	0000	จ.ระนอง	4A	115.14	115.14	-	1	115.00	-	9	69.00	60				69.00																												
262	R10930337	0000	จ.ระนอง	4A	59.92	59.92	-	2	60.00	-	0	0.00	0																																
263	R10930338	0000	จ.ระนอง	4A	134.38	134.38	-	1	0	134.00	11	0.00	0																																
264	R10930339	0000	จ.ระนอง	4A	279.30	279.30	-	1	279.00	-	3-5	279.00	100					279.00																												
265	R10930340	0000	จ.ระนอง	4A	323.15	323.15	-	1	323.00	-	11	193.80	60					193.80																												
266	R10930341	0000	จ.ระนอง	4A	231.46	231.46	-	1	231.00	-	9	138.60	60					138.60																												
267	R10930342	0000	จ.ระนอง	4A	96.89	96.89	-	2	97.00	-	-	0.00	0																																
268	R10930344	0000	จ.ระนอง	4A	131.54	131.54	-	1	132.00	-	13	79.20	60					79.20																												
269	R10930345	0000	จ.ระนอง	4A	101.17	101.17	-	1	101.00	-	4	101.00	100					101.00																												
270	R10930346	0000	จ.ระนอง	4A	53.90	53.90	-	1	0	54.00	25	0.00	0																																
271	R10930347	0000	จ.ระนอง	4A	18.65	18.65	-	1	19.00	-	20	11.40	60					11.40																												
272	R10930349	0000	จ.ระนอง	4A	50.42	50.42	-	1	50.00	-	10	30.00	60					30.00																												
273	R10930350	0000	จ.ระนอง	4A	541.55	541.55	-	1	542.00	-	30	0.00	0																																
274	R10930351	0000	จ.ระนอง	4A	44.87	44.87	-	1	45.00	-	25	0.00	0																																
275	R10930352	0000	จ.ระนอง	4A	222.91	222.91	-	1	223.00	-	10	133.80	60					133.80																												
276	R10930353	0000	จ.ระนอง	4A	232.27	232.27	-	2	232.00	-	-	0.00	0																																
277	R10930354	0000	จ.ระนอง	4A	18.52	18.52	-	2	19.00	-	-	0.00	0																																
278	R10930355	0000	จ.ระนอง	4A	238.12	238.12	-	1	238.00	-	15	142.80	60					142.80																												
279	R10930356	0000	จ.ระนอง	4A	204.46	204.46	-	2	204.00	-	-	0.00	0																																
280	R10930357	0000	จ.ระนอง	4A	9.14	9.14	-	1	9.00	-	4	9.00	100					9.00																												
281	R10930358	0000	จ.ระนอง	4A	146.03	146.03	-	2	146.00	-	-	0.00	0																																
รวม					3,382.37	3,382.37	-		3,065.00	317.00		1,187.60					69.00	69.00																												

การสำรวจ

0 : ยังไม่ได้สำรวจพื้นที่

1 : สำรวจแล้ว เป็นแปลงยางพารา

2 : สำรวจแล้ว ไม่เป็นแปลงยางพารา

ร้อยละการดำเนินการในแปลงยางพารา

100 : ตัดหมดทั้งพื้นที่

1 - 99 : ร้อยละที่ดำเนินการตัดฟันในแต่ละแปลง (ในกรณีที่ไม่ได้ตัดทั้งแปลง) การคำนวณพื้นที่ดำเนินการ จะคำนวณให้เฉพาะส่วนที่ตัด ยกตัวอย่างเช่น 100 ไร่ ตัดฟันไป 40 % ให้นับเป็นพื้นที่ดำเนินการ 40 ไร่

0 : ปล่อยไว้ตามธรรมชาติ

แผนการดำเนินการ

w1, w2, w3, w4 คือ จำนวนสัปดาห์ในแต่ละเดือน : w1 = วันที่ 1 - 7, w2 = วันที่ 8 - 15, w3 = วันที่ 16 - 22, w4 = วันที่ 23 - สิ้นเดือน

แผนการปฏิบัติการพื้นที่ปลูกยางพาราในพื้นที่ป่าอนุรักษ์ (การตัดฟันไม้ยางพารา)

ชื่อพื้นที่ป่าอนุรักษ์ อุทยานแห่งชาติน้ำตกหงาว

รหัสพื้นที่ป่าอนุรักษ์ 1093
พื้นที่สวนยางพารา 12,500.00 ไร่
เป้าหมายพื้นที่ดำเนินการ 1,800.00 ไร่

หน่วยพื้นที่ : ไร่

ลำดับแปลง	รหัสแปลง	เฉพาะเลขแปลงย่อย	จังหวัด	รหัสสบอ.	พื้นที่สวนยางพารา	แปลง มติ ครม. 30 มิ.ย. 41		การสำรวจ	เนื้อที่จากการสำรวจ		อายุยางพารา (ปี)	เป้าหมายพื้นที่ดำเนินการตัดฟัน	ร้อยละการดำเนินการ	แผนการดำเนินการ																				ความต้องการกำลังสนับสนุน (จำนวนนาย)		
						บอกแปลง	ในแปลง		บอกแปลง	ในแปลง				พ.ค. 58				มิ.ย. 58				ก.ค. 58				ส.ค. 58				ก.ย. 58				ต.ค. 58				พ.ย. 58				ธ.ค. 58						
														W1	W2	W3	W4	W1	W2	W3	W4	W1	W2	W3	W4	W1	W2	W3	W4	W1	W2	W3	W4	W1	W2	W3	W4	W1	W2	W3	W4	W1	W2	W3	W4	พหาร	ตำรวจ	ฝ่ายปกครอง
260	R10930335	0000	จ.ระนอง	4A	128.58	128.58	-	1	0	129.00	8	0.00	0																																		
261	R10930336	0000	จ.ระนอง	4A	115.14	115.14	-	1	115.00	-	9	69.00	60													69.00																			20	5	5
262	R10930337	0000	จ.ระนอง	4A	59.92	59.92	-	2	60.00	-	0	0.00	0																																		
263	R10930338	0000	จ.ระนอง	4A	134.38	134.38	-	1	0	134.00	11	0.00	0																																		
264	R10930339	0000	จ.ระนอง	4A	279.30	279.30	-	1	279.00	-	3-5	279.00	100													139.50	139.50																			20	5	5
265	R10930340	0000	จ.ระนอง	4A	323.15	323.15	-	1	323.00	-	11	193.80	60																	96.90	96.90															20	5	5
266	R10930341	0000	จ.ระนอง	4A	231.46	231.46	-	1	231.00	-	9	138.60	60																			69.30	69.30													20	5	5
267	R10930342	0000	จ.ระนอง	4A	96.89	96.89	-	2	97.00	-	-	0.00	0																																		
268	R10930344	0000	จ.ระนอง	4A	131.54	131.54	-	1	132.00	-	13	79.20	60																																	20	5	5
269	R10930345	0000	จ.ระนอง	4A	101.17	101.17	-	1	101.00	-	4	101.00	100																																	20	5	5
270	R10930346	0000	จ.ระนอง	4A	53.90	53.90	-	1	0	54.00	25	0.00	0																																		
271	R10930347	0000	จ.ระนอง	4A	18.65	18.65	-	1	19.00	-	20	11.40	60																																	20	5	5
272	R10930349	0000	จ.ระนอง	4A	50.42	50.42	-	1	50.00	-	10	30.00	60																																	20	5	5
273	R10930350	0000	จ.ระนอง	4A	541.55	541.55	-	1	542.00	-	30	0.00	0																																		
274	R10930351	0000	จ.ระนอง	4A	44.87	44.87	-	1	45.00	-	25	0.00	0																																		
275	R10930352	0000	จ.ระนอง	4A	222.91	222.91	-	1	223.00	-	10	133.80	60																																	20	5	5
276	R10930353	0000	จ.ระนอง	4A	232.27	232.27	-	2	232.00	-	-	0.00	0																																		
277	R10930354	0000	จ.ระนอง	4A	18.52	18.52	-	2	19.00	-	-	0.00	0																																		
278	R10930355	0000	จ.ระนอง	4A	238.12	238.12	-	1	238.00	-	15	142.80	60																																	20	5	5
279	R10930356	0000	จ.ระนอง	4A	204.46	204.46	-	2	204.00	-	-	0.00	0																																		
280	R10930357	0000	จ.ระนอง	4A	9.14	9.14	-	1	9.00	-	4	9.00	100																																	20	5	5
281	R10930358	0000	จ.ระนอง	4A	146.03	146.03	-	2	146.00	-	-	0.00	0																																		
รวม					3,382.37	3,382.37	-		3,065.00	317.00		1,187.60														69.00	139.50	139.50	96.90	96.90	69.30	69.30	88.20	101.00	41.40	133.80	142.80										

การสำรวจ

0 : ยังไม่ได้สำรวจพื้นที่
1 : สำรวจแล้ว เป็นแปลงยางพารา
2 : สำรวจแล้ว ไม่เป็นแปลงยางพารา

ร้อยละการดำเนินการในแปลงยางพารา

100 : ตัดหมดครั้งนี้พื้นที่
1 - 99 : ร้อยละที่ดำเนินการตัดฟันในแต่ละแปลง (ในกรณีที่ไม่ได้ตัดทั้งแปลง) การคำนวณพื้นที่ดำเนินการ จะคำนวณให้เฉพาะส่วนที่ตัด ยกตัวอย่างเช่น 100 ไร่ ตัดฟันไป 40 % ให้นับเป็นพื้นที่ดำเนินการ 40 ไร่
0 : ปล่อยไว้ตามธรรมชาติ

แผนการดำเนินการ

w1, w2, w3, w4 คือ จำนวนสัปดาห์ในแต่ละเดือน : w1 = วันที่ 1 - 7, w2 = วันที่ 8 - 15, w3 = วันที่ 16 - 22, w4 = วันที่ 23 - สิ้นเดือน

แผนการปฏิบัติการพื้นที่ปลูกยางพาราในพื้นที่ป่าอนุรักษ์ (การจัดการไม้ยางพารา)

ชื่อพื้นที่ป่าอนุรักษ์ อุทยานแห่งชาติน้ำตกหงาว

รหัสพื้นที่ป่าอนุรักษ์ 1093
พื้นที่สวนยางพารา 12,500.00 ไร่
เป้าหมายพื้นที่ดำเนินการ 1,800.00 ไร่

หน่วยพื้นที่ : ไร่

ลำดับแปลง	รหัสแปลง	เฉพาะเลขแปลงย่อย	จังหวัด	รหัส สบอ.	พื้นที่สวนยางพารา	แปลง มติ ครม. 30 มิ.ย. 41		การสำรวจ	เนื้อที่จากการสำรวจ		อายุยางพารา (ปี)	เป้าหมายพื้นที่ดำเนินการตัดฟัน	ร้อยละการดำเนินการ	แผนการดำเนินการ																													
						นอกแปลง	ในแปลง		นอกแปลง	ในแปลง				พ.ค. 58				มิ.ย. 58				ก.ค. 58				ส.ค. 58				ก.ย. 58				ต.ค. 58				พ.ย. 58				ธ.ค. 58		
														W1	W2	W3	W4	W1	W2	W3	W4	W1	W2	W3	W4	W1	W2	W3	W4	W1	W2	W3	W4	W1	W2	W3	W4	W1	W2	W3	W4	W1	W2	W3
260	R10930335	0000	จ.ระนอง	4A	128.58	128.58	-	1	0	129.00	8	0.00	0																															
261	R10930336	0000	จ.ระนอง	4A	115.14	115.14	-	1	115.00	-	9	69.00	60															69.00																
262	R10930337	0000	จ.ระนอง	4A	59.92	59.92	-	2	60.00	-	0	0.00	0																															
263	R10930338	0000	จ.ระนอง	4A	134.38	134.38	-	1	0	134.00	11	0.00	0																															
264	R10930339	0000	จ.ระนอง	4A	279.30	279.30	-	1	279.00	-	3-5	279.00	100																	139.50	139.50													
265	R10930340	0000	จ.ระนอง	4A	323.15	323.15	-	1	323.00	-	11	193.80	60																			96.90	96.90											
266	R10930341	0000	จ.ระนอง	4A	231.46	231.46	-	1	231.00	-	9	138.60	60																					69.30	69.30									
267	R10930342	0000	จ.ระนอง	4A	96.89	96.89	-	2	97.00	-	-	0.00	0																															
268	R10930344	0000	จ.ระนอง	4A	131.54	131.54	-	1	132.00	-	13	79.20	60																						79.20									
269	R10930345	0000	จ.ระนอง	4A	101.17	101.17	-	1	101.00	-	4	101.00	100																							101.00								
270	R10930346	0000	จ.ระนอง	4A	53.90	53.90	-	1	0	54.00	25	0.00	0																															
271	R10930347	0000	จ.ระนอง	4A	18.65	18.65	-	1	19.00	-	20	11.40	60																								11.40							
272	R10930349	0000	จ.ระนอง	4A	50.42	50.42	-	1	50.00	-	10	30.00	60																								30.00							
273	R10930350	0000	จ.ระนอง	4A	541.55	541.55	-	1	542.00	-	30	0.00	0																															
274	R10930351	0000	จ.ระนอง	4A	44.87	44.87	-	1	45.00	-	25	0.00	0																															
275	R10930352	0000	จ.ระนอง	4A	222.91	222.91	-	1	223.00	-	10	133.80	60																												133.80			
276	R10930353	0000	จ.ระนอง	4A	232.27	232.27	-	2	232.00	-	-	0.00	0																															
277	R10930354	0000	จ.ระนอง	4A	18.52	18.52	-	2	19.00	-	-	0.00	0																															
278	R10930355	0000	จ.ระนอง	4A	238.12	238.12	-	1	238.00	-	15	142.80	60																													142.80		
279	R10930356	0000	จ.ระนอง	4A	204.46	204.46	-	2	204.00	-	-	0.00	0																															
280	R10930357	0000	จ.ระนอง	4A	9.14	9.14	-	1	9.00	-	4	9.00	100																					9.00									
281	R10930358	0000	จ.ระนอง	4A	146.03	146.03	-	2	146.00	-	-	0.00	0																															
รวม					3,382.37	3,382.37	-		3,065.00	317.00		1,187.60																69.00	-	139.50	139.50	96.90	96.90	78.30	148.50	101.00	41.40	133.80	142.80					

การสำรวจ

0 : ยังไม่ได้สำรวจพื้นที่
1 : สำรวจแล้ว เป็นแปลงยางพารา
2 : สำรวจแล้ว ไม่เป็นแปลงยางพารา

ร้อยละการดำเนินการในแปลงยางพารา

100 : ตัดหมดทั้งพื้นที่
1 - 99 : ร้อยละที่ดำเนินการตัดฟันในแต่ละแปลง (ในกรณีที่ไม่ได้ตัดทั้งแปลง) การคำนวณพื้นที่ดำเนินการ จะคำนวณให้เฉพาะส่วนที่ตัด ยกตัวอย่างเช่น 100 ไร่ ตัดฟันไป 40 % ให้นับเป็นพื้นที่ดำเนินการ 40 ไร่
0 : ปล่อยไว้ตามธรรมชาติ

แผนการดำเนินการ

w1, w2, w3, w4 คือ จำนวนสัปดาห์ในแต่ละเดือน : w1 = วันที่ 1 - 7, w2 = วันที่ 8 - 15, w3 = วันที่ 16 - 22, w4 = วันที่ 23 - สิ้นเดือน

แบบฟอร์มการรายงานผลการปฏิบัติการฯ พื้นที่ปลูกยางพาราในพื้นที่ป่าอนุรักษ์
ยางพารา_สฟอ.2

ตัวอย่างแบบฟอร์ม

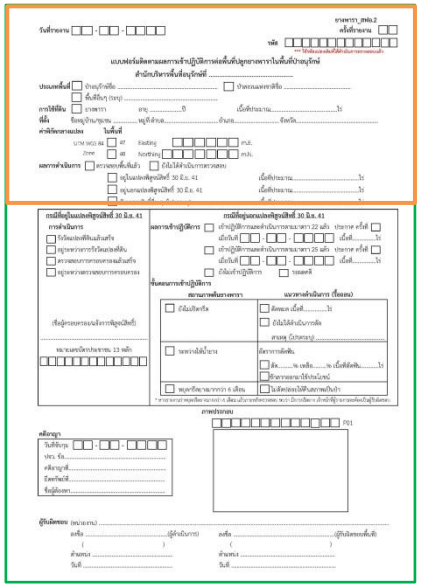

ยางพารา_สฟอ.2

วันที่รายงาน □□ - □□ - □□□□ ครั้งที่รายงาน □□

รหัส □□□□□□□□□□□□

*** ใช้รหัสแปลงเดิมที่ได้ดำเนินการตรวจสอบแล้ว

แบบฟอร์มติดตามผลการเข้าปฏิบัติการต่อพื้นที่ปลูกยางพาราในพื้นที่ป่าอนุรักษ์

สำนักบริหารพื้นที่อนุรักษ์ที่ .....

ประเภทพื้นที่ □ ป่าอนุรักษ์ชื่อ ..... □ ป่าสงวนแห่งชาติชื่อ .....

□ พื้นที่อื่นๆ (ระบุ) .....

การใช้ที่ดิน □ ยางพารา อายุ .....ปี เนื้อที่ประมาณ.....ไร่

ที่ตั้ง ชื่อหมู่บ้าน/ชุมชน ..... หมู่ที่ ตำบล..... อำเภอ..... จังหวัด.....

ค่าพิกัดกลางแปลง **ในพื้นที่**

UTM WGS 84 □ 47 Easting □□□□□□ m.E.

Zone □ 48 Northing □□□□□□□ m.N.

ผลการดำเนินการ □ ตรวจสอบพื้นที่แล้ว □ ยังไม่ได้ดำเนินการตรวจสอบ

□ อยู่ในแปลงพิสูจน์สิทธิ์ 30 มิ.ย. 41 เนื้อที่ประมาณ.....ไร่

□ อยู่นอกแปลงพิสูจน์สิทธิ์ 30 มิ.ย. 41 เนื้อที่ประมาณ.....ไร่

□ มีเอกสารสิทธิ์อื่น ๆ (โปรดระบุ)..... เนื้อที่ประมาณ.....ไร่

ตัวอย่างแบบฟอร์ม

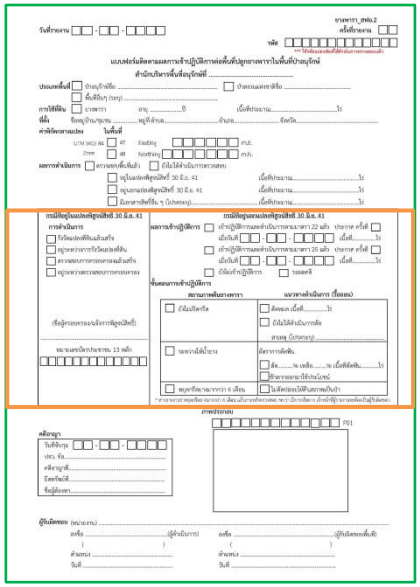

กรณีที่อยู่ในแปลงพิสูจน์สิทธิ์ 30 มิ.ย. 41

การดำเนินการ

- ☐ รังวัดแปลงที่ดินแล้วเสร็จ
- ☐ อยู่ระหว่างการรังวัดแปลงที่ดิน
- ☐ ตรวจสอบการครอบครองแล้วเสร็จ
- ☐ อยู่ระหว่างตรวจสอบการครอบครอง

(ชื่อผู้ครอบครอง/แจ้งการพิสูจน์สิทธิ์)

.....

หมายเลขบัตรประชาชน 13 หลัก

☐☐☐☐☐☐☐☐☐☐☐☐☐

กรณีที่อยู่นอกแปลงพิสูจน์สิทธิ์ 30 มิ.ย. 41

ผลการเข้าปฏิบัติการ

- ☐ เข้าปฏิบัติการและดำเนินการตามมาตรา 22 แล้ว ประกาศ ครั้งที่ ☐ เมื่อวันที่ ☐☐ - ☐☐ - ☐☐☐☐ เนื้อที่.....ไร่
- ☐ เข้าปฏิบัติการและดำเนินการตามมาตรา 25 แล้ว ประกาศ ครั้งที่ ☐ เมื่อวันที่ ☐☐ - ☐☐ - ☐☐☐☐ เนื้อที่.....ไร่
- ☐ ยังไม่เข้าปฏิบัติการ ☐ รอผลคดี

ขั้นตอนการเข้าปฏิบัติการ

สถานภาพต้นยางพารา	แนวทางดำเนินการ (รื้อถอน)
☐ ยังไม่เปิดกรีด	☐ ตัดหมด เนื้อที่.....ไร่ ☐ ยังไม่ได้ดำเนินการตัด สาเหตุ (โปรดระบุ) .....
☐ ระหว่างให้น้ำยาง	อัตราการตัดฟัน ☐ ตัด.....% เหลือ.....% เนื้อที่ตัดฟัน.....ไร่ ☐ ชักลากออกมาใช้ประโยชน์
☐ หยุดกรีดยางมากกว่า 6 เดือน	☐ ไม่ตัดปล่อยให้คืนสภาพเป็นป่า

* หากรายงานว่าหยุดกรีดยางมากกว่า 6 เดือน แล้วภายหลังตรวจสอบ พบว่า มีการกรีดยาง เจ้าหน้าที่ผู้รายงานจะต้องเป็นผู้รับผิดชอบ

ตัวอย่างแบบฟอร์ม

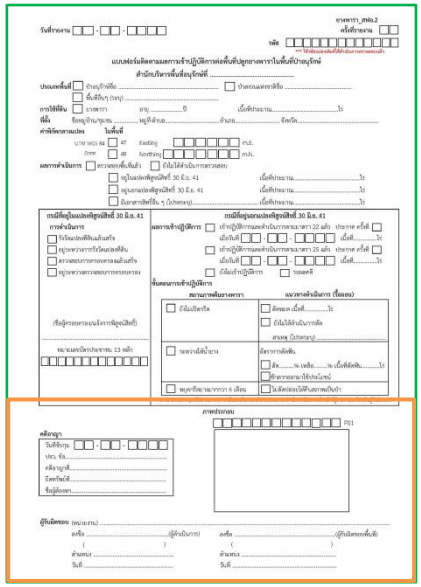

ภาพประกอบ

□□□□□□□□□□□□□□ P01

คดีอาญา

วันที่จับกุม □□ - □□ - □□□□

ปจว. ข้อ.....

คดีอาญาที่.....

ยึดทรัพย์ที่.....

ชื่อผู้ต้องหา.....

ผู้รับผิดชอบ (หน่วยงาน) .....

ลงชื่อ .....(ผู้ดำเนินการ)

( )

ตำแหน่ง .....

วันที่ .....

ลงชื่อ .....(ผู้รับผิดชอบพื้นที่)

( )

ตำแหน่ง .....

วันที่ .....

แบบฟอร์มการรายงานผลการปฏิบัติการฯ พื้นที่ปลูกยางพาราในพื้นที่ป่าอนุรักษ์

ยางพารา_สฟอ.2

ตัวอย่างการกรอกแบบฟอร์ม



ยางพารา_สฟอ.2

วันที่รายงาน 21-04-2558 ครั้งที่รายงาน 02

รหัส R1113010101

*** ใช้รหัสแปลงเดิมที่ได้ดำเนินการตรวจสอบแล้ว

แบบฟอร์มติดตามผลการเข้าปฏิบัติการต่อพื้นที่ปลูกยางพาราในพื้นที่ป่าอนุรักษ์

สำนักบริหารพื้นที่อนุรักษ์ที่ .....5 (นครศรีธรรมราช).....

ประเภทพื้นที่ [/] ป่าอนุรักษ์ชื่อ .....อุทยานแห่งชาติเขานัน..... [ ] ป่าสงวนแห่งชาติชื่อ .....

[ ] พื้นที่อื่นๆ (ระบุ) .....

การใช้ที่ดิน [/] ยางพารา อายุ .....6..... ปี เนื้อที่ประมาณ.....5.36.....ไร่

ที่ตั้ง ชื่อหมู่บ้าน/ชุมชน.บ้านเขาจากหมู่ที่..3.. ตำบล.....เขาน้อย..... อำเภอ.....สิชล..... จังหวัด.....นครศรีธรรมราช.....

ค่าพิกัดกลางแปลง ในพื้นที่

UTM WGS 84 [/] 47 Easting 576051 m.E.

Zone [ ] 48 Northing 986243 m.N.

ผลการดำเนินการ [/] ตรวจสอบพื้นที่แล้ว [ ] ยังไม่ได้ดำเนินการตรวจสอบ

[ ] อยู่ในแปลงพิสูจน์สิทธิ์ 30 มิ.ย. 41 เนื้อที่ประมาณ.....ไร่

[/] อยู่นอกแปลงพิสูจน์สิทธิ์ 30 มิ.ย. 41 เนื้อที่ประมาณ.....5.36.....ไร่

[ ] มีเอกสารสิทธิ์อื่น ๆ (โปรดระบุ)..... เนื้อที่ประมาณ.....ไร่

ตัวอย่างการกรอกแบบฟอร์ม



กรณีที่อยู่ในแปลงพิสูจน์สิทธิ์ 30 มิ.ย. 41

การดำเนินการ

- ☐ รังวัดแปลงที่ดินแล้วเสร็จ
- ☐ อยู่ระหว่างการรังวัดแปลงที่ดิน
- ☐ ตรวจสอบการครอบครองแล้วเสร็จ
- ☐ อยู่ระหว่างตรวจสอบการครอบครอง

(ชื่อผู้ครอบครอง/แจ้งการพิสูจน์สิทธิ์)

.....

หมายเลขบัตรประชาชน 13 หลัก

☐☐☐☐☐☐☐☐☐☐☐☐☐

กรณีที่อยู่นอกแปลงพิสูจน์สิทธิ์ 30 มิ.ย. 41

ผลการเข้าปฏิบัติการ

- [/] เข้าปฏิบัติการและดำเนินการตามมาตรา 22 แล้ว ประกาศ ครั้งที่ 2 เมื่อวันที่ 21 - 11 - 2557 เนื้อที่.....5.36.....ไร่
- ☐ เข้าปฏิบัติการและดำเนินการตามมาตรา 25 แล้ว ประกาศ ครั้งที่ ☐ เมื่อวันที่ ☐☐ - ☐☐ - ☐☐☐☐ เนื้อที่.....ไร่
- ☐ ยังไม่เข้าปฏิบัติการ ☐ รอผลคดี

ขั้นตอนการเข้าปฏิบัติการ

สถานภาพต้นยางพารา	แนวทางดำเนินการ (รื้อถอน)
[/] ยังไม่เปิดกรีด	[/] ตัดหมด เนื้อที่....5.36.....ไร่ ☐ ยังไม่ได้ดำเนินการตัด สาเหตุ (โปรดระบุ) .....
☐ ระหว่างให้น้ำยาง	อัตราการตัดฟัน ☐ ตัด.....% เหลือ.....% เนื้อที่ตัดฟัน.....ไร่ ☐ ชักลากออกมาใช้ประโยชน์
☐ หยุดกรีดยางมากกว่า 6 เดือน	☐ ไม่ตัดปล่อยให้คืนสภาพเป็นป่า

* หากรายงานว่าหยุดกรีดยางมากกว่า 6 เดือน แล้วภายหลังตรวจสอบ พบว่า มีการกรีดยาง เจ้าหน้าที่ผู้รายงานจะต้องเป็นผู้รับผิดชอบ

ตัวอย่างการกรอกแบบฟอร์ม



ภาพประกอบ

R 1 1 1 3 0 1 0 1 P01

คดีอาญา

วันที่จับกุม 2 1 - 1 1 - 2 5 5 7

ปจว. ข้อ.....6.....

คดีอาญาที่.....32/2557.....

ยึดทรัพย์ที่.....

ชื่อผู้ต้องหา.....

ผู้รับผิดชอบ (หน่วยงาน) .....อุทยานแห่งชาติเขานัน.....

ลงชื่อ .....(ผู้ดำเนินการ)

( )

ตำแหน่ง .....

วันที่ .....

ลงชื่อ .....(ผู้รับผิดชอบพื้นที่)

( )

ตำแหน่ง .....

วันที่ .....

ฐานข้อมูล Excel สำหรับรองรับแบบฟอร์ม ยางพารา_สฟอ.2

อยู่ระหว่างการดำเนินการ หากแล้วเสร็จ จะรีบนำขึ้น

website : www2.dnp.go.th/gis