

แบบฟอร์มแสดงผลการดำเนินงานตรวจสอบพื้นที่ปลูกยางพาราและปาล์มน้ำมันในพื้นที่ป่าอนุรักษ์
สำนักบริหารพื้นที่อนุรักษ์ที่ 16 (เชียงใหม่)

การใช้ที่ดิน ยางพารา อายุ ปี เนื้อที่ประมาณ ไร่
 ปาล์มน้ำมัน อายุ ปี เนื้อที่ประมาณ ไร่
 พื้นที่อื่นๆ (ระบุ) เนื้อที่ประมาณ ไร่
ประเภทพื้นที่ ป่าอนุรักษ์ชื่อ อุทยานแห่งชาติศรีลานนา
 ป่าสงวนแห่งชาติชื่อ
 พื้นที่อื่นๆ (ระบุ)
ที่ตั้ง ชื่อหมู่บ้าน/ชุมชน หมู่ที่ ตำบล อำเภอ จังหวัด

ค่าพิกัดกลางแปลง โดยประมาณ(ส่วนภูมิสารสนเทศ) ในพื้นที่
UTM WGS 84 Easting 521671 m.E. UTM WGS 84 47 Easting m.E.
ZONE 47 Northing 2130177 m.N. ZONE 48 Northing m.N.

ผลการดำเนินการ ตรวจสอบพื้นที่แล้ว พบว่า.....
 อยู่ในแปลงพิสูจน์สิทธิ์ 30 มิ.ย. 41 อยู่ระหว่างการดำเนินการตามมาตรา 22 ดำเนินการตามมาตรา 22 แล้ว
 ไม่อยู่ในแปลงพิสูจน์สิทธิ์ 30 มิ.ย. 41 อยู่ระหว่างการดำเนินการตามมาตรา 25 ดำเนินการตามมาตรา 25 แล้ว
*มาตรา 22 พระราชบัญญัติอุทยานแห่งชาติ พ.ศ.2504 **มาตรา 25 พระราชบัญญัติป่าสงวนแห่งชาติ พ.ศ.2535

ภาพประกอบ (ถ่ายจากพิกัดกลางแปลงหมุนรอบ 4 ทิศ)

เหนือ R10600004N ได้ R10600004S
ตะวันออก R10600004E ตะวันตก R10600004W

ผู้รับผิดชอบ(หน่วยงาน)
ลงชื่อ(ผู้สำรวจ) ลงชื่อ(ผู้รับผิดชอบพื้นที่)
() ()
ตำแหน่ง ตำแหน่ง
วันที่ วันที่

แบบฟอร์มแสดงผลการดำเนินงานตรวจสอบพื้นที่ปลูกยางพาราและปาล์มน้ำมันในพื้นที่ป่าอนุรักษ์
สำนักบริหารพื้นที่อนุรักษ์ที่ 16 (เชียงใหม่)

การใช้ที่ดิน ยางพารา อายุ ปี เนื้อที่ประมาณ ไร่
 ปาล์มน้ำมัน อายุ ปี เนื้อที่ประมาณ ไร่
 พื้นที่อื่นๆ (ระบุ) เนื้อที่ประมาณ ไร่
ประเภทพื้นที่ ป่าอนุรักษ์ชื่อ อุทยานแห่งชาติศรีลานนา
 ป่าสงวนแห่งชาติชื่อ
 พื้นที่อื่นๆ (ระบุ)
ที่ตั้ง ชื่อหมู่บ้าน/ชุมชน หมู่ที่ ตำบล อำเภอ จังหวัด

ค่าพิกัดกลางแปลง โดยประมาณ(ส่วนภูมิสารสนเทศ) ในพื้นที่
UTM WGS 84 Easting 518480 m.E. UTM WGS 84 47 Easting m.E.
ZONE 47 Northing 2130419 m.N. ZONE 48 Northing m.N.

ผลการดำเนินการ ตรวจสอบพื้นที่แล้ว พบว่า.....
 อยู่ในแปลงพิสูจน์สิทธิ์ 30 มิ.ย. 41 อยู่ระหว่างการดำเนินการตามมาตรา 22 ดำเนินการตามมาตรา 22 แล้ว
 ไม่อยู่ในแปลงพิสูจน์สิทธิ์ 30 มิ.ย. 41 อยู่ระหว่างการดำเนินการตามมาตรา 25 ดำเนินการตามมาตรา 25 แล้ว
*มาตรา 22 พระราชบัญญัติอุทยานแห่งชาติ พ.ศ.2504 **มาตรา 25 พระราชบัญญัติป่าสงวนแห่งชาติ พ.ศ.2535

ภาพประกอบ (ถ่ายจากพิกัดกลางแปลงหมุนรอบ 4 ทิศ)

เหนือ R10600005N ได้ R10600005S
ตะวันออก R10600005E ตะวันตก R10600005W

ผู้รับผิดชอบ(หน่วยงาน)
ลงชื่อ(ผู้สำรวจ) ลงชื่อ(ผู้รับผิดชอบพื้นที่)
() ()
ตำแหน่ง ตำแหน่ง
วันที่ วันที่

แบบฟอร์มแสดงผลการดำเนินงานตรวจสอบพื้นที่ปลูกยางพาราและปาล์มน้ำมันในพื้นที่ป่าอนุรักษ์
สำนักบริหารพื้นที่อนุรักษ์ที่ 16 (เชียงใหม่)

การใช้ที่ดิน ยางพารา อายุ ปี เนื้อที่ประมาณ ไร่
 ปาล์มน้ำมัน อายุ ปี เนื้อที่ประมาณ ไร่
 พื้นที่อื่นๆ (ระบุ) เนื้อที่ประมาณ ไร่
ประเภทพื้นที่ ป่าอนุรักษ์ชื่อ อุทยานแห่งชาติดอยฟ้าห่มปก
 ป่าสงวนแห่งชาติชื่อ
 พื้นที่อื่นๆ (ระบุ)
ที่ตั้ง ชื่อหมู่บ้าน/ชุมชน หมู่ที่ ตำบล อำเภอ จังหวัด

ค่าพิกัดกลางแปลง โดยประมาณ(ส่วนภูมิสารสนเทศ) ในพื้นที่
UTM WGS 84 Easting 511950 m.E. UTM WGS 84 47 Easting m.E.
ZONE 47 Northing 2197249 m.N. ZONE 48 Northing m.N.

ผลการดำเนินการ ตรวจสอบพื้นที่แล้ว พบว่า.....
 อยู่ในแปลงพิสูจน์สิทธิ์ 30 มิ.ย. 41 อยู่ระหว่างการดำเนินการตามมาตรา 22 ดำเนินการตามมาตรา 22 แล้ว
 ไม่อยู่ในแปลงพิสูจน์สิทธิ์ 30 มิ.ย. 41 อยู่ระหว่างการดำเนินการตามมาตรา 25 ดำเนินการตามมาตรา 25 แล้ว
*มาตรา 22 พระราชบัญญัติอุทยานแห่งชาติ พ.ศ.2504 **มาตรา 25 พระราชบัญญัติป่าสงวนแห่งชาติ พ.ศ.2535

ภาพประกอบ (ถ่ายจากพิกัดกลางแปลงหมุนรอบ 4 ทิศ)

เหนือ R10970002N ได้ R10970002S
ตะวันออก R10970002E ตะวันตก R10970002W

ผู้รับผิดชอบ(หน่วยงาน)
ลงชื่อ(ผู้สำรวจ) ลงชื่อ(ผู้รับผิดชอบพื้นที่)
() ()
ตำแหน่ง ตำแหน่ง
วันที่ วันที่

แบบฟอร์มแสดงผลการดำเนินงานตรวจสอบพื้นที่ปลูกยางพาราและปาล์มน้ำมันในพื้นที่ป่าอนุรักษ์
สำนักบริหารพื้นที่อนุรักษ์ที่ 16 (เชียงใหม่)

การใช้ที่ดิน ยางพารา อายุ ปี เนื้อที่ประมาณ ไร่
 ปาล์มน้ำมัน อายุ ปี เนื้อที่ประมาณ ไร่
 พื้นที่อื่นๆ (ระบุ) เนื้อที่ประมาณ ไร่
ประเภทพื้นที่ ป่าอนุรักษ์ชื่อ อุทยานแห่งชาติผาแดง
 ป่าสงวนแห่งชาติชื่อ
 พื้นที่อื่นๆ (ระบุ)
ที่ตั้ง ชื่อหมู่บ้าน/ชุมชน หมู่ที่ ตำบล อำเภอ จังหวัด

ค่าพิกัดกลางแปลง โดยประมาณ(ส่วนภูมิสารสนเทศ) ในพื้นที่
UTM WGS 84 Easting 511960 m.E. UTM WGS 84 47 Easting m.E.
ZONE 47 Northing 2172259 m.N. ZONE 48 Northing m.N.

ผลการดำเนินการ ตรวจสอบพื้นที่แล้ว พบว่า.....
 อยู่ในแปลงพิสูจน์สิทธิ์ 30 มิ.ย. 41 อยู่ระหว่างการดำเนินการตามมาตรา 22 ดำเนินการตามมาตรา 22 แล้ว
 ไม่อยู่ในแปลงพิสูจน์สิทธิ์ 30 มิ.ย. 41 อยู่ระหว่างการดำเนินการตามมาตรา 25 ดำเนินการตามมาตรา 25 แล้ว
*มาตรา 22 พระราชบัญญัติอุทยานแห่งชาติ พ.ศ.2504 **มาตรา 25 พระราชบัญญัติป่าสงวนแห่งชาติ พ.ศ.2535

ภาพประกอบ (ถ่ายจากพิกัดกลางแปลงหมุนรอบ 4 ทิศ)

เหนือ R10990004N ได้ R10990004S
ตะวันออก R10990004E ตะวันตก R10990004W

ผู้รับผิดชอบ(หน่วยงาน)
ลงชื่อ(ผู้สำรวจ) ลงชื่อ(ผู้รับผิดชอบพื้นที่)
() ()
ตำแหน่ง ตำแหน่ง
วันที่ วันที่

แบบฟอร์มแสดงผลการดำเนินงานตรวจสอบพื้นที่ปลูกยางพาราและปาล์มน้ำมันในพื้นที่ป่าอนุรักษ์
สำนักบริหารพื้นที่อนุรักษ์ที่ 16 (เชียงใหม่)

การใช้ที่ดิน ยางพารา อายุ ปี เนื้อที่ประมาณ ไร่
 ปาล์มน้ำมัน อายุ ปี เนื้อที่ประมาณ ไร่
 พื้นที่อื่นๆ (ระบุ) เนื้อที่ประมาณ ไร่
ประเภทพื้นที่ ป่าอนุรักษ์ชื่อ อุทยานแห่งชาติผาแดง
 ป่าสงวนแห่งชาติชื่อ
 พื้นที่อื่นๆ (ระบุ)
ที่ตั้ง ชื่อหมู่บ้าน/ชุมชน หมู่ที่ ตำบล อำเภอ จังหวัด

ค่าพิกัดกลางแปลง โดยประมาณ(ส่วนภูมิสารสนเทศ) ในพื้นที่
UTM WGS 84 Easting 512011 m.E. UTM WGS 84 47 Easting m.E.
ZONE 47 Northing 2172664 m.N. ZONE 48 Northing m.N.

ผลการดำเนินการ ตรวจสอบพื้นที่แล้ว พบว่า.....
 อยู่ในแปลงพิสูจน์สิทธิ์ 30 มิ.ย. 41 อยู่ระหว่างการดำเนินการตามมาตรา 22 ดำเนินการตามมาตรา 22 แล้ว
 ไม่อยู่ในแปลงพิสูจน์สิทธิ์ 30 มิ.ย. 41 อยู่ระหว่างการดำเนินการตามมาตรา 25 ดำเนินการตามมาตรา 25 แล้ว
*มาตรา 22 พระราชบัญญัติอุทยานแห่งชาติ พ.ศ.2504 **มาตรา 25 พระราชบัญญัติป่าสงวนแห่งชาติ พ.ศ.2535

ภาพประกอบ (ถ่ายจากพิกัดกลางแปลงหมุนรอบ 4 ทิศ)

เหนือ R10990007N ได้ R10990007S
ตะวันออก R10990007E ตะวันตก R10990007W

ผู้รับผิดชอบ(หน่วยงาน)
ลงชื่อ(ผู้สำรวจ) ลงชื่อ(ผู้รับผิดชอบพื้นที่)
() ()
ตำแหน่ง ตำแหน่ง
วันที่ วันที่

แบบฟอร์มแสดงผลการดำเนินงานตรวจสอบพื้นที่ปลูกยางพาราและปาล์มน้ำมันในพื้นที่ป่าอนุรักษ์
สำนักบริหารพื้นที่อนุรักษ์ที่ 16 (เชียงใหม่)

การใช้ที่ดิน ยางพารา อายุ ปี เนื้อที่ประมาณ ไร่
 ปาล์มน้ำมัน อายุ ปี เนื้อที่ประมาณ ไร่
 พื้นที่อื่นๆ (ระบุ) เนื้อที่ประมาณ ไร่
ประเภทพื้นที่ ป่าอนุรักษ์ชื่อ อุทยานแห่งชาติผาแดง
 ป่าสงวนแห่งชาติชื่อ
 พื้นที่อื่นๆ (ระบุ)
ที่ตั้ง ชื่อหมู่บ้าน/ชุมชน หมู่ที่ ตำบล อำเภอ จังหวัด

ค่าพิกัดกลางแปลง โดยประมาณ(ส่วนภูมิสารสนเทศ) ในพื้นที่
UTM WGS 84 Easting 510830 m.E. UTM WGS 84 47 Easting m.E.
ZONE 47 Northing 2175956 m.N. ZONE 48 Northing m.N.

ผลการดำเนินการ ตรวจสอบพื้นที่แล้ว พบว่า.....
 อยู่ในแปลงพิสูจน์สิทธิ์ 30 มิ.ย. 41 อยู่ระหว่างการดำเนินการตามมาตรา 22 ดำเนินการตามมาตรา 22 แล้ว
 ไม่อยู่ในแปลงพิสูจน์สิทธิ์ 30 มิ.ย. 41 อยู่ระหว่างการดำเนินการตามมาตรา 25 ดำเนินการตามมาตรา 25 แล้ว
*มาตรา 22 พระราชบัญญัติอุทยานแห่งชาติ พ.ศ.2504 **มาตรา 25 พระราชบัญญัติป่าสงวนแห่งชาติ พ.ศ.2535

ภาพประกอบ (ถ่ายจากพิกัดกลางแปลงหมุนรอบ 4 ทิศ)

เหนือ R10990014N ได้ R10990014S
ตะวันออก R10990014E ตะวันตก R10990014W

ผู้รับผิดชอบ(หน่วยงาน)
ลงชื่อ(ผู้สำรวจ) ลงชื่อ(ผู้รับผิดชอบพื้นที่)
() ()
ตำแหน่ง ตำแหน่ง
วันที่ วันที่

แบบฟอร์มแสดงผลการดำเนินงานตรวจสอบพื้นที่ปลูกยางพาราและปาล์มน้ำมันในพื้นที่ป่าอนุรักษ์
สำนักบริหารพื้นที่อนุรักษ์ที่ 16 (เชียงใหม่)

การใช้ที่ดิน ยางพารา อายุ ปี เนื้อที่ประมาณ ไร่
 ปาล์มน้ำมัน อายุ ปี เนื้อที่ประมาณ ไร่
 พื้นที่อื่นๆ (ระบุ) เนื้อที่ประมาณ ไร่

ประเภทพื้นที่ ป่าอนุรักษ์ชื่อ อุทยานแห่งชาติผาแดง
 ป่าสงวนแห่งชาติชื่อ
 พื้นที่อื่นๆ (ระบุ)

ที่ตั้ง ชื่อหมู่บ้าน/ชุมชน หมู่ที่ ตำบล อำเภอ จังหวัด

ค่าพิกัดกลางแปลง โดยประมาณ(ส่วนภูมิสารสนเทศ) ในพื้นที่

UTM WGS 84 Easting 511169 m.E. UTM WGS 84 47 Easting m.E.
 ZONE 47 Northing 2176267 m.N. ZONE 48 Northing m.N.

ผลการดำเนินการ ตรวจสอบพื้นที่แล้ว พบว่า.....

อยู่ในแปลงพิสูจน์สิทธิ์ 30 มิ.ย. 41 อยู่ระหว่างการดำเนินการตามมาตรา 22 ดำเนินการตามมาตรา 22 แล้ว
 ไม่อยู่ในแปลงพิสูจน์สิทธิ์ 30 มิ.ย. 41 อยู่ระหว่างการดำเนินการตามมาตรา 25 ดำเนินการตามมาตรา 25 แล้ว

*มาตรา 22 พระราชบัญญัติอุทยานแห่งชาติ พ.ศ.2504 **มาตรา 25 พระราชบัญญัติป่าสงวนแห่งชาติ พ.ศ.2535

ภาพประกอบ (ถ่ายจากพิกัดกลางแปลงหมุนรอบ 4 ทิศ)

เหนือ R10990015N



ใต้ R10990015S



ตะวันออก R10990015E



ตะวันตก R10990015W



ผู้รับผิดชอบ(หน่วยงาน)

ลงชื่อ(ผู้สำรวจ)

ลงชื่อ(ผู้รับผิดชอบพื้นที่)

()

()

ตำแหน่ง

ตำแหน่ง

วันที่

วันที่

แบบฟอร์มแสดงผลการดำเนินงานตรวจสอบพื้นที่ปลูกยางพาราและปาล์มน้ำมันในพื้นที่ป่าอนุรักษ์
สำนักบริหารพื้นที่อนุรักษ์ที่ 16 (เชียงใหม่)

การใช้ที่ดิน ยางพารา อายุ ปี เนื้อที่ประมาณ ไร่
 ปาล์มน้ำมัน อายุ ปี เนื้อที่ประมาณ ไร่
 พื้นที่อื่นๆ (ระบุ) เนื้อที่ประมาณ ไร่

ประเภทพื้นที่ ป่าอนุรักษ์ชื่อ อุทยานแห่งชาติผาแดง
 ป่าสงวนแห่งชาติชื่อ
 พื้นที่อื่นๆ (ระบุ)

ที่ตั้ง ชื่อหมู่บ้าน/ชุมชน หมู่ที่ ตำบล อำเภอ จังหวัด

ค่าพิกัดกลางแปลง โดยประมาณ(ส่วนภูมิสารสนเทศ) ในพื้นที่

UTM WGS 84 Easting 510540 m.E. UTM WGS 84 47 Easting m.E.
ZONE 47 Northing 2176802 m.N. ZONE 48 Northing m.N.

ผลการดำเนินการ ตรวจสอบพื้นที่แล้ว พบว่า.....

อยู่ในแปลงพิสูจน์สิทธิ์ 30 มิ.ย. 41 อยู่ระหว่างการดำเนินการตามมาตรา 22 ดำเนินการตามมาตรา 22 แล้ว
 ไม่อยู่ในแปลงพิสูจน์สิทธิ์ 30 มิ.ย. 41 อยู่ระหว่างการดำเนินการตามมาตรา 25 ดำเนินการตามมาตรา 25 แล้ว

*มาตรา 22 พระราชบัญญัติอุทยานแห่งชาติ พ.ศ.2504 **มาตรา 25 พระราชบัญญัติป่าสงวนแห่งชาติ พ.ศ.2535

ภาพประกอบ (ถ่ายจากพิกัดกลางแปลงหมุนรอบ 4 ทิศ)

เหนือ R10990017N



ใต้ R10990017S



ตะวันออก R10990017E



ตะวันตก R10990017W



ผู้รับผิดชอบ(หน่วยงาน)

ลงชื่อ(ผู้สำรวจ)

()

ตำแหน่ง

วันที่

ลงชื่อ(ผู้รับผิดชอบพื้นที่)

()

ตำแหน่ง

วันที่

แบบฟอร์มแสดงผลการดำเนินงานตรวจสอบพื้นที่ปลูกยางพาราและปาล์มน้ำมันในพื้นที่ป่าอนุรักษ์
สำนักบริหารพื้นที่อนุรักษ์ที่ 16 (เชียงใหม่)

การใช้ที่ดิน ยางพารา อายุ ปี เนื้อที่ประมาณ ไร่
 ปาล์มน้ำมัน อายุ ปี เนื้อที่ประมาณ ไร่
 พื้นที่อื่นๆ (ระบุ) เนื้อที่ประมาณ ไร่





ประเภทพื้นที่ ป่าอนุรักษ์ชื่อ อุทยานแห่งชาติผาแดง
 ป่าสงวนแห่งชาติชื่อ
 พื้นที่อื่นๆ (ระบุ)

ที่ตั้ง ชื่อหมู่บ้าน/ชุมชน หมู่ที่ ตำบล อำเภอ จังหวัด

ค่าพิกัดกลางแปลง โดยประมาณ(ส่วนภูมิสารสนเทศ) ในพื้นที่
UTM WGS 84 Easting 510529 m.E. UTM WGS 84 47 Easting m.E.
ZONE 47 Northing 2177073 m.N. ZONE 48 Northing m.N.

ผลการดำเนินการ ตรวจสอบพื้นที่แล้ว พบว่า.....
 อยู่ในแปลงพิสูจน์สิทธิ์ 30 มิ.ย. 41 อยู่ระหว่างการดำเนินการตามมาตรา 22 ดำเนินการตามมาตรา 22 แล้ว
 ไม่อยู่ในแปลงพิสูจน์สิทธิ์ 30 มิ.ย. 41 อยู่ระหว่างการดำเนินการตามมาตรา 25 ดำเนินการตามมาตรา 25 แล้ว
*มาตรา 22 พระราชบัญญัติอุทยานแห่งชาติ พ.ศ.2504 **มาตรา 25 พระราชบัญญัติป่าสงวนแห่งชาติ พ.ศ.2535

ภาพประกอบ (ถ่ายจากพิกัดกลางแปลงหมุนรอบ 4 ทิศ)

เหนือ R10990018N  
ตะวันออก R10990018E  
ใต้ R10990018S
ตะวันตก R10990018W

ผู้รับผิดชอบ(หน่วยงาน)
ลงชื่อ(ผู้สำรวจ) ลงชื่อ(ผู้รับผิดชอบพื้นที่)
() ()
ตำแหน่ง ตำแหน่ง
วันที่ วันที่

แบบฟอร์มแสดงผลการดำเนินงานตรวจสอบพื้นที่ปลูกยางพาราและปาล์มน้ำมันในพื้นที่ป่าอนุรักษ์
สำนักบริหารพื้นที่อนุรักษ์ที่ 16 (เชียงใหม่)

การใช้ที่ดิน ยางพารา อายุ ปี เนื้อที่ประมาณ ไร่
 ปาล์มน้ำมัน อายุ ปี เนื้อที่ประมาณ ไร่
 พื้นที่อื่นๆ (ระบุ) เนื้อที่ประมาณ ไร่

ประเภทพื้นที่ ป่าอนุรักษ์ชื่อ อุทยานแห่งชาติผาแดง
 ป่าสงวนแห่งชาติชื่อ
 พื้นที่อื่นๆ (ระบุ)

ที่ตั้ง ชื่อหมู่บ้าน/ชุมชน หมู่ที่ ตำบล อำเภอ จังหวัด

ค่าพิกัดกลางแปลง โดยประมาณ(ส่วนภูมิสารสนเทศ) ในพื้นที่

UTM WGS 84 Easting 510958 m.E. UTM WGS 84 47 Easting m.E.
 ZONE 47 Northing 2177472 m.N. ZONE 48 Northing m.N.

ผลการดำเนินการ ตรวจสอบพื้นที่แล้ว พบว่า.....

อยู่ในแปลงพิสูจน์สิทธิ์ 30 มิ.ย. 41 อยู่ระหว่างการดำเนินการตามมาตรา 22 ดำเนินการตามมาตรา 22 แล้ว
 ไม่อยู่ในแปลงพิสูจน์สิทธิ์ 30 มิ.ย. 41 อยู่ระหว่างการดำเนินการตามมาตรา 25 ดำเนินการตามมาตรา 25 แล้ว

*มาตรา 22 พระราชบัญญัติอุทยานแห่งชาติ พ.ศ.2504 **มาตรา 25 พระราชบัญญัติป่าสงวนแห่งชาติ พ.ศ.2535

ภาพประกอบ (ถ่ายจากพิกัดกลางแปลงหมุนรอบ 4 ทิศ)

เหนือ R10990019N



ใต้ R10990019S



ตะวันออก R10990019E



ตะวันตก R10990019W



ผู้รับผิดชอบ(หน่วยงาน)

ลงชื่อ(ผู้สำรวจ)

ลงชื่อ(ผู้รับผิดชอบพื้นที่)

()

()

ตำแหน่ง

ตำแหน่ง

วันที่

วันที่

