


แบบฟอร์มแสดงผลการดำเนินงานตรวจสอบพื้นที่ปลูกยางพาราและปาล์มน้ำมันในพื้นที่ป่าอนุรักษ์
สำนักบริหารพื้นที่อนุรักษ์ที่ 15 (เชียงราย)

การใช้ที่ดิน ยางพารา อายุ ปี เนื้อที่ประมาณ ไร่
 ปาล์มน้ำมัน อายุ ปี เนื้อที่ประมาณ ไร่
 พื้นที่อื่นๆ (ระบุ) เนื้อที่ประมาณ ไร่
ประเภทพื้นที่ ป่าอนุรักษ์ชื่อ อุทยานแห่งชาติดอยหลวง
 ป่าสงวนแห่งชาติชื่อ
 พื้นที่อื่นๆ (ระบุ)
ที่ตั้ง ชื่อหมู่บ้าน/ชุมชน หมู่ที่ ตำบล อำเภอ จังหวัด

ค่าพิกัดกลางแปลง โดยประมาณ(ส่วนภูมิสารสนเทศ) ในพื้นที่
UTM WGS 84 Easting 556984 m.E. UTM WGS 84 47 Easting m.E.
ZONE 47 Northing 2132684 m.N. ZONE 48 Northing m.N.

ผลการดำเนินการ ตรวจสอบพื้นที่แล้ว พบว่า.....
 อยู่ในแปลงพิสูจน์สิทธิ์ 30 มิ.ย. 41 อยู่ระหว่างการดำเนินการตามมาตรา 22 ดำเนินการตามมาตรา 22 แล้ว
 ไม่อยู่ในแปลงพิสูจน์สิทธิ์ 30 มิ.ย. 41 อยู่ระหว่างการดำเนินการตามมาตรา 25 ดำเนินการตามมาตรา 25 แล้ว
*มาตรา 22 พระราชบัญญัติอุทยานแห่งชาติ พ.ศ.2504 **มาตรา 25 พระราชบัญญัติป่าสงวนแห่งชาติ พ.ศ.2535

ภาพประกอบ (ถ่ายจากพิกัดกลางแปลงหมุนรอบ 4 ทิศ)



ผู้รับผิดชอบ(หน่วยงาน)
ลงชื่อ(ผู้สำรวจ) ลงชื่อ(ผู้รับผิดชอบพื้นที่)
() ()
ตำแหน่ง ตำแหน่ง
วันที่ วันที่

แบบฟอร์มแสดงผลการดำเนินงานตรวจสอบพื้นที่ปลูกยางพาราและปาล์มน้ำมันในพื้นที่ป่าอนุรักษ์
สำนักบริหารพื้นที่อนุรักษ์ที่ 15 (เชียงใหม่)

การใช้ที่ดิน ยางพารา อายุ ปี เนื้อที่ประมาณ ไร่
 ปาล์มน้ำมัน อายุ ปี เนื้อที่ประมาณ ไร่
 พื้นที่อื่นๆ (ระบุ) เนื้อที่ประมาณ ไร่

ประเภทพื้นที่ ป่าอนุรักษ์ชื่อ อุทยานแห่งชาติดอยหลวง
 ป่าสงวนแห่งชาติชื่อ
 พื้นที่อื่นๆ (ระบุ)

ที่ตั้ง ชื่อหมู่บ้าน/ชุมชน หมู่ที่ ตำบล อำเภอ จังหวัด

ค่าพิกัดกลางแปลง โดยประมาณ(ส่วนภูมิสารสนเทศ) ในพื้นที่

UTM WGS 84 Easting 556699 m.E. UTM WGS 84 47 Easting m.E.
 ZONE 47 Northing 2132949 m.N. ZONE 48 Northing m.N.

ผลการดำเนินการ ตรวจสอบพื้นที่แล้ว พบว่า.....

อยู่ในแปลงพิสูจน์สิทธิ์ 30 มิ.ย. 41 อยู่ระหว่างการดำเนินการตามมาตรา 22 ดำเนินการตามมาตรา 22 แล้ว
 ไม่อยู่ในแปลงพิสูจน์สิทธิ์ 30 มิ.ย. 41 อยู่ระหว่างการดำเนินการตามมาตรา 25 ดำเนินการตามมาตรา 25 แล้ว

*มาตรา 22 พระราชบัญญัติอุทยานแห่งชาติ พ.ศ.2504 **มาตรา 25 พระราชบัญญัติป่าสงวนแห่งชาติ พ.ศ.2535

ภาพประกอบ (ถ่ายจากพิกัดกลางแปลงหมุนรอบ 4 ทิศ)

เหนือ R10610014N



ใต้ R10610014S



ตะวันออก R10610014E



ตะวันตก R10610014W



ผู้รับผิดชอบ(หน่วยงาน)

ลงชื่อ(ผู้สำรวจ)

()

ตำแหน่ง

วันที่

ลงชื่อ(ผู้รับผิดชอบพื้นที่)

()

ตำแหน่ง

วันที่

วันที่รายงาน --

ครั้งที่รายงาน 01

รหัส R10610016

แบบฟอร์มแสดงผลการดำเนินงานตรวจสอบพื้นที่ปลูกยางพาราและปาล์มน้ำมันในพื้นที่ป่าอนุรักษ์

สำนักบริหารพื้นที่อนุรักษ์ที่ 15 (เชียงราย)

การใช้ที่ดิน ยางพารา อายุ ปี เนื้อที่ประมาณ ไร่

ปาล์มน้ำมัน อายุ ปี เนื้อที่ประมาณ ไร่

พื้นที่อื่นๆ (ระบุ) เนื้อที่ประมาณ ไร่

ประเภทพื้นที่ ป่าอนุรักษ์ชื่อ อุทยานแห่งชาติดอยหลวง

ป่าสงวนแห่งชาติชื่อ

พื้นที่อื่นๆ (ระบุ)

ที่ตั้ง ชื่อหมู่บ้าน/ชุมชน หมู่ที่ ตำบล อำเภอ จังหวัด

ค่าพิกัดกลางแปลง โดยประมาณ(ส่วนภูมิสารสนเทศ)

ในพื้นที่

UTM WGS 84 Easting 556865 m.E. UTM WGS 84 47 Easting m.E.

ZONE 47 Northing 2133910 m.N. ZONE 48 Northing m.N.

ผลการดำเนินการ ตรวจสอบพื้นที่แล้ว พบว่า.....

อยู่ในแปลงพิสูจน์สิทธิ์ 30 มิ.ย. 41

อยู่ระหว่างการดำเนินการตามมาตรา 22

ดำเนินการตามมาตรา 22 แล้ว

ไม่อยู่ในแปลงพิสูจน์สิทธิ์ 30 มิ.ย. 41

อยู่ระหว่างการดำเนินการตามมาตรา 25

ดำเนินการตามมาตรา 25 แล้ว

*มาตรา 22 พระราชบัญญัติอุทยานแห่งชาติ พ.ศ.2504

**มาตรา 25 พระราชบัญญัติป่าสงวนแห่งชาติ พ.ศ.2535

ภาพประกอบ (ถ่ายจากพิกัดกลางแปลงหมุนรอบ 4 ทิศ)

เหนือ R10610016N



ใต้ R10610016S



ตะวันออก R10610016E



ตะวันตก R10610016W



ผู้รับผิดชอบ(หน่วยงาน)

ลงชื่อ(ผู้สำรวจ)

ลงชื่อ(ผู้รับผิดชอบพื้นที่)

()

()

ตำแหน่ง

ตำแหน่ง

วันที่

วันที่

แบบฟอร์มแสดงผลการดำเนินงานตรวจสอบพื้นที่ปลุกยางพาราและปาล์มน้ำมันในพื้นที่ป่าอนุรักษ์
สำนักบริหารพื้นที่อนุรักษ์ที่ 15 (เชียงราย)

การใช้ที่ดิน ยางพารา อายุ ปี เนื้อที่ประมาณ ไร่
 ปาล์มน้ำมัน อายุ ปี เนื้อที่ประมาณ ไร่
 พื้นที่อื่นๆ (ระบุ) เนื้อที่ประมาณ ไร่

ประเภทพื้นที่ ป่าอนุรักษ์ชื่อ อุทยานแห่งชาติดอยหลวง
 ป่าสงวนแห่งชาติชื่อ
 พื้นที่อื่นๆ (ระบุ)

ที่ตั้ง ชื่อหมู่บ้าน/ชุมชน หมู่ที่ ตำบล อำเภอ จังหวัด

ค่าพิกัดกลางแปลง โดยประมาณ(ส่วนภูมิสารสนเทศ) ในพื้นที่

UTM WGS 84 Easting 578603 m.E. UTM WGS 84 47 Easting m.E.
 ZONE 47 Northing 2134136 m.N. ZONE 48 Northing m.N.

ผลการดำเนินการ ตรวจสอบพื้นที่แล้ว พบว่า.....

อยู่ในแปลงพิสูจน์สิทธิ์ 30 มิ.ย. 41 อยู่ระหว่างการดำเนินการตามมาตรา 22 ดำเนินการตามมาตรา 22 แล้ว
 ไม่อยู่ในแปลงพิสูจน์สิทธิ์ 30 มิ.ย. 41 อยู่ระหว่างการดำเนินการตามมาตรา 25 ดำเนินการตามมาตรา 25 แล้ว

*มาตรา 22 พระราชบัญญัติอุทยานแห่งชาติ พ.ศ.2504 **มาตรา 25 พระราชบัญญัติป่าสงวนแห่งชาติ พ.ศ.2535

ภาพประกอบ (ถ่ายจากพิกัดกลางแปลงหมุนรอบ 4 ทิศ)

เหนือ R10610017N



ใต้ R10610017S



ตะวันออก R10610017E



ตะวันตก R10610017W



ผู้รับผิดชอบ(หน่วยงาน)

ลงชื่อ (ผู้สำรวจ)
()

ลงชื่อ (ผู้รับผิดชอบพื้นที่)
()

ตำแหน่ง

ตำแหน่ง

วันที่

วันที่

วันที่รายงาน --

ครั้งที่รายงาน 01

รหัส R10610020

แบบฟอร์มแสดงผลการดำเนินงานตรวจสอบพื้นที่ปลูกยางพาราและปาล์มน้ำมันในพื้นที่ป่าอนุรักษ์ สำนักบริหารพื้นที่อนุรักษ์ที่ 15 (เชียงใหม่)

การใช้ที่ดิน ยางพารา อายุ ปี เนื้อที่ประมาณ ไร่
 ปาล์มน้ำมัน อายุ ปี เนื้อที่ประมาณ ไร่
 พื้นที่อื่นๆ (ระบุ) เนื้อที่ประมาณ ไร่

ประเภทพื้นที่ ป่าอนุรักษ์ชื่อ อุทยานแห่งชาติดอยหลวง
 ป่าสงวนแห่งชาติชื่อ
 พื้นที่อื่นๆ (ระบุ)

ที่ตั้ง ชื่อหมู่บ้าน/ชุมชน หมู่ที่ ตำบล อำเภอ จังหวัด

ค่าพิกัดกลางแปลง โดยประมาณ(ส่วนภูมิสารสนเทศ) ในพื้นที่

UTM WGS 84 Easting **557660** m.E. UTM WGS 84 47 Easting m.E.
 ZONE **47** Northing **2135533** m.N. ZONE 48 Northing m.N.

ผลการดำเนินการ ตรวจสอบพื้นที่แล้ว พบว่า.....

อยู่ในแปลงพิสูจน์สิทธิ์ 30 มิ.ย. 41 อยู่ระหว่างการดำเนินการตามมาตรา 22 ดำเนินการตามมาตรา 22 แล้ว
 ไม่อยู่ในแปลงพิสูจน์สิทธิ์ 30 มิ.ย. 41 อยู่ระหว่างการดำเนินการตามมาตรา 25 ดำเนินการตามมาตรา 25 แล้ว

*มาตรา 22 พระราชบัญญัติอุทยานแห่งชาติ พ.ศ.2504 **มาตรา 25 พระราชบัญญัติป่าสงวนแห่งชาติ พ.ศ.2535

ภาพประกอบ (ถ่ายจากพิกัดกลางแปลงหมุนรอบ 4 ทิศ)

เหนือ R10610020N

ใต้ R10610020S



ตะวันออก R10610020E

ตะวันตก R10610020W



ผู้รับผิดชอบ(หน่วยงาน)

ลงชื่อ (ผู้สำรวจ)

ลงชื่อ (ผู้รับผิดชอบพื้นที่)

()

()

ตำแหน่ง

ตำแหน่ง

วันที่

วันที่

แบบฟอร์มแสดงผลการดำเนินงานตรวจสอบพื้นที่ปลูกยางพาราและปาล์มน้ำมันในพื้นที่ป่าอนุรักษ์
สำนักบริหารพื้นที่อนุรักษ์ที่ 15 (เชียงราย)

การใช้ที่ดิน ยางพารา อายุ ปี เนื้อที่ประมาณ ไร่
 ปาล์มน้ำมัน อายุ ปี เนื้อที่ประมาณ ไร่
 พื้นที่อื่นๆ (ระบุ) เนื้อที่ประมาณ ไร่

ประเภทพื้นที่ ป่าอนุรักษ์ชื่อ อุทยานแห่งชาติดอยหลวง
 ป่าสงวนแห่งชาติชื่อ
 พื้นที่อื่นๆ (ระบุ)

ที่ตั้ง ชื่อหมู่บ้าน/ชุมชน หมู่ที่ ตำบล อำเภอ จังหวัด

ค่าพิกัดกลางแปลง โดยประมาณ(ส่วนภูมิสารสนเทศ) ในพื้นที่

UTM WGS 84 Easting 557773 m.E. UTM WGS 84 47 Easting m.E.
 ZONE 47 Northing 2136242 m.N. ZONE 48 Northing m.N.

ผลการดำเนินการ ตรวจสอบพื้นที่แล้ว พบว่า.....

อยู่ในแปลงพิสูจน์สิทธิ์ 30 มิ.ย. 41 อยู่ระหว่างการดำเนินการตามมาตรา 22 ดำเนินการตามมาตรา 22 แล้ว
 ไม่อยู่ในแปลงพิสูจน์สิทธิ์ 30 มิ.ย. 41 อยู่ระหว่างการดำเนินการตามมาตรา 25 ดำเนินการตามมาตรา 25 แล้ว

*มาตรา 22 พระราชบัญญัติอุทยานแห่งชาติ พ.ศ.2504 **มาตรา 25 พระราชบัญญัติป่าสงวนแห่งชาติ พ.ศ.2535

ภาพประกอบ (ถ่ายจากพิกัดกลางแปลงหมุนรอบ 4 ทิศ)

เหนือ R10610021N



ใต้ R10610021S



ตะวันออก R10610021E



ตะวันตก R10610021W



ผู้รับผิดชอบ(หน่วยงาน)

ลงชื่อ(ผู้สำรวจ)

()

ตำแหน่ง

วันที่

ลงชื่อ(ผู้รับผิดชอบพื้นที่)

()

ตำแหน่ง

วันที่


แบบฟอร์มแสดงผลการดำเนินงานตรวจสอบพื้นที่ปลูกยางพาราและปาล์มน้ำมันในพื้นที่ป่าอนุรักษ์
สำนักบริหารพื้นที่อนุรักษ์ที่ 15 (เชียงราย)

การใช้ที่ดิน ยางพารา อายุ ปี เนื้อที่ประมาณ ไร่
 ปาล์มน้ำมัน อายุ ปี เนื้อที่ประมาณ ไร่
 พื้นที่อื่นๆ (ระบุ) เนื้อที่ประมาณ ไร่
ประเภทพื้นที่ ป่าอนุรักษ์ชื่อ อุทยานแห่งชาติดอยหลวง
 ป่าสงวนแห่งชาติชื่อ
 พื้นที่อื่นๆ (ระบุ)
ที่ตั้ง ชื่อหมู่บ้าน/ชุมชน หมู่ที่ ตำบล อำเภอ จังหวัด

ค่าพิกัดกลางแปลง โดยประมาณ(ส่วนภูมิสารสนเทศ) ในพื้นที่
UTM WGS 84 Easting 558325 m.E. UTM WGS 84 47 Easting m.E.
ZONE 47 Northing 2139493 m.N. ZONE 48 Northing m.N.

ผลการดำเนินการ ตรวจสอบพื้นที่แล้ว พบว่า.....
 อยู่ในแปลงพิสูจน์สิทธิ์ 30 มิ.ย. 41 อยู่ระหว่างการดำเนินการตามมาตรา 22 ดำเนินการตามมาตรา 22 แล้ว
 ไม่อยู่ในแปลงพิสูจน์สิทธิ์ 30 มิ.ย. 41 อยู่ระหว่างการดำเนินการตามมาตรา 25 ดำเนินการตามมาตรา 25 แล้ว
*มาตรา 22 พระราชบัญญัติอุทยานแห่งชาติ พ.ศ.2504 **มาตรา 25 พระราชบัญญัติป่าสงวนแห่งชาติ พ.ศ.2535

ภาพประกอบ (ถ่ายจากพิกัดกลางแปลงหมุนรอบ 4 ทิศ)



ผู้รับผิดชอบ(หน่วยงาน)
ลงชื่อ(ผู้สำรวจ) ลงชื่อ(ผู้รับผิดชอบพื้นที่)
() ()
ตำแหน่ง ตำแหน่ง
วันที่ วันที่

วันที่รายงาน --

ครั้งที่รายงาน 01

รหัส R10610049

แบบฟอร์มแสดงผลการดำเนินงานตรวจสอบพื้นที่ปลุกยางพาราและปาล์มน้ำมันในพื้นที่ป่าอนุรักษ์
สำนักบริหารพื้นที่อนุรักษ์ที่ 15 (เชียงใหม่)

การใช้ที่ดิน ยางพารา อายุ ปี เนื้อที่ประมาณ ไร่
 ปาล์มน้ำมัน อายุ ปี เนื้อที่ประมาณ ไร่
 พื้นที่อื่นๆ (ระบุ) เนื้อที่ประมาณ ไร่

ประเภทพื้นที่ ป่าอนุรักษ์ชื่อ อุทยานแห่งชาติดอยหลวง
 ป่าสงวนแห่งชาติชื่อ
 พื้นที่อื่นๆ (ระบุ)

ที่ตั้ง ชื่อหมู่บ้าน/ชุมชน หมู่ที่ ตำบล อำเภอ จังหวัด

ค่าพิกัดกลางแปลง โดยประมาณ(ส่วนภูมิสารสนเทศ) ในพื้นที่

UTM WGS 84 Easting 556312 m.E. UTM WGS 84 47 Easting m.E.
 ZONE 47 Northing 2145718 m.N. ZONE 48 Northing m.N.

ผลการดำเนินการ ตรวจสอบพื้นที่แล้ว พบว่า.....

อยู่ในแปลงพิสูจน์สิทธิ์ 30 มิ.ย. 41 อยู่ระหว่างการดำเนินการตามมาตรา 22 ดำเนินการตามมาตรา 22 แล้ว
 ไม่อยู่ในแปลงพิสูจน์สิทธิ์ 30 มิ.ย. 41 อยู่ระหว่างการดำเนินการตามมาตรา 25 ดำเนินการตามมาตรา 25 แล้ว

*มาตรา 22 พระราชบัญญัติอุทยานแห่งชาติ พ.ศ.2504 **มาตรา 25 พระราชบัญญัติป่าสงวนแห่งชาติ พ.ศ.2535

ภาพประกอบ (ถ่ายจากพิกัดกลางแปลงหมุนรอบ 4 ทิศ)

เหนือ R10610049N



ใต้ R10610049S



ตะวันออก R10610049E



ตะวันตก R10610049W



ผู้รับผิดชอบ(หน่วยงาน)

ลงชื่อ(ผู้สำรวจ)

()

ตำแหน่ง

วันที่

ลงชื่อ(ผู้รับผิดชอบพื้นที่)

()

ตำแหน่ง

วันที่

แบบฟอร์มแสดงผลการดำเนินงานตรวจสอบพื้นที่ปลูกยางพาราและปาล์มน้ำมันในพื้นที่ป่าอนุรักษ์
สำนักบริหารพื้นที่อนุรักษ์ที่ 15 (เชียงราย)

การใช้ที่ดิน ยางพารา อายุ ปี เนื้อที่ประมาณ ไร่
 ปาล์มน้ำมัน อายุ ปี เนื้อที่ประมาณ ไร่
 พื้นที่อื่นๆ (ระบุ) เนื้อที่ประมาณ ไร่

ประเภทพื้นที่ ป่าอนุรักษ์ชื่อ อุทยานแห่งชาติดอยหลวง
 ป่าสงวนแห่งชาติชื่อ
 พื้นที่อื่นๆ (ระบุ)

ที่ตั้ง ชื่อหมู่บ้าน/ชุมชน หมู่ที่ ตำบล อำเภอ จังหวัด

ค่าพิกัดกลางแปลง โดยประมาณ(ส่วนภูมิสารสนเทศ) ในพื้นที่
UTM WGS 84 Easting 554437 m.E. UTM WGS 84 47 Easting m.E.
ZONE 47 Northing 2145888 m.N. ZONE 48 Northing m.N.

ผลการดำเนินการ ตรวจสอบพื้นที่แล้ว พบว่า.....
 อยู่ในแปลงพิสูจน์สิทธิ์ 30 มิ.ย. 41 อยู่ระหว่างการดำเนินการตามมาตรา 22 ดำเนินการตามมาตรา 22 แล้ว
 ไม่อยู่ในแปลงพิสูจน์สิทธิ์ 30 มิ.ย. 41 อยู่ระหว่างการดำเนินการตามมาตรา 25 ดำเนินการตามมาตรา 25 แล้ว

*มาตรา 22 พระราชบัญญัติอุทยานแห่งชาติ พ.ศ.2504 **มาตรา 25 พระราชบัญญัติป่าสงวนแห่งชาติ พ.ศ.2535

ภาพประกอบ (ถ่ายจากพิกัดกลางแปลงหมุนรอบ 4 ทิศ)

เหนือ R10610050N



ใต้ R10610050S



ตะวันออก R10610050E



ตะวันตก R10610050W



ผู้รับผิดชอบ(หน่วยงาน)

ลงชื่อ(ผู้สำรวจ)

ลงชื่อ(ผู้รับผิดชอบพื้นที่)

()

()

ตำแหน่ง

ตำแหน่ง

วันที่

วันที่

แบบฟอร์มแสดงผลการดำเนินงานตรวจสอบพื้นที่ปลูกยางพาราและปาล์มน้ำมันในพื้นที่ป่าอนุรักษ์
สำนักบริหารพื้นที่อนุรักษ์ที่ 15 (เชียงราย)

| | | | | |
|---------------|--|---------------------------------------|-------------|------------------------|
| การใช้ที่ดิน | <input type="checkbox"/> | ยางพารา | อายุ.....ปี | เนื้อที่ประมาณ.....ไร่ |
| | <input type="checkbox"/> | ปาล์มน้ำมัน | อายุ.....ปี | เนื้อที่ประมาณ.....ไร่ |
| | <input type="checkbox"/> | พื้นที่อื่นๆ (ระบุ)..... | | เนื้อที่ประมาณ.....ไร่ |
| ประเภทพื้นที่ | <input type="checkbox"/> | ป่าอนุรักษ์ชื่อ อุทยานแห่งชาติดอยหลวง | | |
| | <input type="checkbox"/> | ป่าสงวนแห่งชาติชื่อ..... | | |
| | <input type="checkbox"/> | พื้นที่อื่นๆ (ระบุ)..... | | |
| ที่ตั้ง | ชื่อหมู่บ้าน/ชุมชน..... หมู่ที่..... ตำบล..... อำเภอ..... จังหวัด..... | | | |

ค่าพิกัดกลางแปลง โดยประมาณ(ส่วนภูมิสารสนเทศ) ในพื้นที่

UTM WGS 84 Easting **554291** m.E. UTM WGS 84 47 Easting m.E.


ZONE **47** Northing **2146342** m.N. ZONE 48 Northing m.N.

ผลการดำเนินการ ตรวจสอบพื้นที่แล้ว พบว่า.....

| | | |
|---|---|--|
| <input type="checkbox"/> อยู่ในแปลงพิสูจน์สิทธิ์ 30 มิ.ย. 41 | <input type="checkbox"/> อยู่ระหว่างการดำเนินการตามมาตรา 22 | <input type="checkbox"/> ดำเนินการตามมาตรา 22 แล้ว |
| <input type="checkbox"/> ไม่อยู่ในแปลงพิสูจน์สิทธิ์ 30 มิ.ย. 41 | <input type="checkbox"/> อยู่ระหว่างการดำเนินการตามมาตรา 25 | <input type="checkbox"/> ดำเนินการตามมาตรา 25 แล้ว |

*มาตรา 22 พระราชบัญญัติอุทยานแห่งชาติ พ.ศ.2504 **มาตรา 25 พระราชบัญญัติป่าสงวนแห่งชาติ พ.ศ.2535

ภาพประกอบ (ถ่ายจากพิกัดกลางแปลงหมุนรอบ 4 ทิศ)



ผู้รับผิดชอบ(หน่วยงาน)

| | |
|-----------------------|----------------------------------|
| ลงชื่อ.....(ผู้สำรวจ) | ลงชื่อ.....(ผู้รับผิดชอบพื้นที่) |
| (.....) | (.....) |
| ตำแหน่ง..... | ตำแหน่ง..... |
| วันที่..... | วันที่..... |

แบบฟอร์มแสดงผลการดำเนินงานตรวจสอบพื้นที่ปลูกยางพาราและปาล์มน้ำมันในพื้นที่ป่าอนุรักษ์
สำนักบริหารพื้นที่อนุรักษ์ที่ 15 (เชียงใหม่)

การใช้ที่ดิน ยางพารา อายุ ปี เนื้อที่ประมาณ ไร่
 ปาล์มน้ำมัน อายุ ปี เนื้อที่ประมาณ ไร่
 พื้นที่อื่นๆ (ระบุ) เนื้อที่ประมาณ ไร่

ประเภทพื้นที่ ป่าอนุรักษ์ชื่อ อุทยานแห่งชาติดอยหลวง
 ป่าสงวนแห่งชาติชื่อ
 พื้นที่อื่นๆ (ระบุ)

ที่ตั้ง ชื่อหมู่บ้าน/ชุมชน หมู่ที่ ตำบล อำเภอ จังหวัด

ค่าพิกัดกลางแปลง โดยประมาณ(ส่วนภูมิสารสนเทศ) ในพื้นที่

UTM WGS 84 Easting 554587 m.E. UTM WGS 84 47 Easting m.E.
 ZONE 47 Northing 2146411 m.N. ZONE 48 Northing m.N.

ผลการดำเนินการ ตรวจสอบพื้นที่แล้ว พบว่า.....

อยู่ในแปลงพิสูจน์สิทธิ์ 30 มิ.ย. 41 อยู่ระหว่างการดำเนินการตามมาตรา 22 ดำเนินการตามมาตรา 22 แล้ว
 ไม่อยู่ในแปลงพิสูจน์สิทธิ์ 30 มิ.ย. 41 อยู่ระหว่างการดำเนินการตามมาตรา 25 ดำเนินการตามมาตรา 25 แล้ว

*มาตรา 22 พระราชบัญญัติอุทยานแห่งชาติ พ.ศ.2504 **มาตรา 25 พระราชบัญญัติป่าสงวนแห่งชาติ พ.ศ.2535

ภาพประกอบ (ถ่ายจากพิกัดกลางแปลงหมุนรอบ 4 ทิศ)

เหนือ R10610053N



ใต้ R10610053S



ตะวันออก R10610053E



ตะวันตก R10610053W



ผู้รับผิดชอบ(หน่วยงาน)

ลงชื่อ(ผู้สำรวจ)

ลงชื่อ(ผู้รับผิดชอบพื้นที่)

()

()

ตำแหน่ง

ตำแหน่ง

วันที่

วันที่

แบบฟอร์มแสดงผลการดำเนินงานตรวจสอบพื้นที่ปลูกยางพาราและปาล์มน้ำมันในพื้นที่ป่าอนุรักษ์
 สำนักบริหารพื้นที่อนุรักษ์ที่ 15 (เชียงใหม่)

การใช้ที่ดิน ยางพารา อายุ ปี เนื้อที่ประมาณ ไร่
 ปาล์มน้ำมัน อายุ ปี เนื้อที่ประมาณ ไร่
 พื้นที่อื่นๆ (ระบุ) เนื้อที่ประมาณ ไร่

ประเภทพื้นที่ ป่าอนุรักษ์ชื่อ อุทยานแห่งชาติดอยหลวง
 ป่าสงวนแห่งชาติชื่อ
 พื้นที่อื่นๆ (ระบุ)

ที่ตั้ง ชื่อหมู่บ้าน/ชุมชน หมู่ที่ ตำบล อำเภอ จังหวัด

ค่าพิกัดกลางแปลง โดยประมาณ(ส่วนภูมิสารสนเทศ) ในพื้นที่

UTM WGS 84 Easting 556205 m.E. UTM WGS 84 47 Easting m.E.
 ZONE 47 Northing 2146525 m.N. ZONE 48 Northing m.N.

ผลการดำเนินการ ตรวจสอบพื้นที่แล้ว พบว่า.....

| | | |
|---|---|--|
| <input type="checkbox"/> อยู่ในแปลงพิสูจน์สิทธิ์ 30 มิ.ย. 41 | <input type="checkbox"/> อยู่ระหว่างการดำเนินการตามมาตรา 22 | <input type="checkbox"/> ดำเนินการตามมาตรา 22 แล้ว |
| <input type="checkbox"/> ไม่อยู่ในแปลงพิสูจน์สิทธิ์ 30 มิ.ย. 41 | <input type="checkbox"/> อยู่ระหว่างการดำเนินการตามมาตรา 25 | <input type="checkbox"/> ดำเนินการตามมาตรา 25 แล้ว |

*มาตรา 22 พระราชบัญญัติอุทยานแห่งชาติ พ.ศ.2504 **มาตรา 25 พระราชบัญญัติป่าสงวนแห่งชาติ พ.ศ.2535

ภาพประกอบ (ถ่ายจากพิกัดกลางแปลงหมุนรอบ 4 ทิศ)



ผู้รับผิดชอบ(หน่วยงาน)

| | |
|-------------------------|------------------------------------|
| ลงชื่อ (ผู้สำรวจ) | ลงชื่อ (ผู้รับผิดชอบพื้นที่) |
| () | () |
| ตำแหน่ง | ตำแหน่ง |
| วันที่ | วันที่ |

แบบฟอร์มแสดงผลการดำเนินงานตรวจสอบพื้นที่ปลูกยางพาราและปาล์มน้ำมันในพื้นที่ป่าอนุรักษ์
สำนักบริหารพื้นที่อนุรักษ์ที่ 15 (เชียงใหม่)

การใช้ที่ดิน ยางพารา อายุ ปี เนื้อที่ประมาณ ไร่
 ปาล์มน้ำมัน อายุ ปี เนื้อที่ประมาณ ไร่
 พื้นที่อื่นๆ (ระบุ) เนื้อที่ประมาณ ไร่

ประเภทพื้นที่ ป่าอนุรักษ์ชื่อ อุทยานแห่งชาติดอยหลวง
 ป่าสงวนแห่งชาติชื่อ

ที่ตั้ง พื้นที่อื่นๆ (ระบุ)

ชื่อหมู่บ้าน/ชุมชน หมู่ที่ ตำบล อำเภอ จังหวัด

ค่าพิกัดกลางแปลง โดยประมาณ(ส่วนภูมิสารสนเทศ) ในพื้นที่

UTM WGS 84 Easting **553757** m.E. UTM WGS 84 47 Easting m.E.
ZONE **47** Northing **2146951** m.N. ZONE 48 Northing m.N.

ผลการดำเนินการ ตรวจสอบพื้นที่แล้ว พบว่า.....

อยู่ในแปลงพิสูจน์สิทธิ์ 30 มิ.ย. 41 อยู่ระหว่างการดำเนินการตามมาตรา 22 ดำเนินการตามมาตรา 22 แล้ว
 ไม่อยู่ในแปลงพิสูจน์สิทธิ์ 30 มิ.ย. 41 อยู่ระหว่างการดำเนินการตามมาตรา 25 ดำเนินการตามมาตรา 25 แล้ว

*มาตรา 22 พระราชบัญญัติอุทยานแห่งชาติ พ.ศ.2504

**มาตรา 25 พระราชบัญญัติป่าสงวนแห่งชาติ พ.ศ.2535

ภาพประกอบ (ถ่ายจากพิกัดกลางแปลงหมุนรอบ 4 ทิศ)

เหนือ R10610056N



ใต้ R10610056S



ตะวันออก R10610056E



ตะวันตก R10610056W



ผู้รับผิดชอบ(หน่วยงาน)

ลงชื่อ (ผู้สำรวจ)

ลงชื่อ (ผู้รับผิดชอบพื้นที่)

()

()

ตำแหน่ง

ตำแหน่ง

วันที่

วันที่

แบบฟอร์มแสดงผลการดำเนินงานตรวจสอบพื้นที่ปลูกยางพาราและปาล์มน้ำมันในพื้นที่ป่าอนุรักษ์
สำนักบริหารพื้นที่อนุรักษ์ที่ 15 (เชียงราย)

การใช้ที่ดิน ยางพารา อายุ ปี เนื้อที่ประมาณ ไร่
 ปาล์มน้ำมัน อายุ ปี เนื้อที่ประมาณ ไร่
 พื้นที่อื่นๆ (ระบุ) เนื้อที่ประมาณ ไร่
ประเภทพื้นที่ ป่าอนุรักษ์ชื่อ อุทยานแห่งชาติดอยหลวง
 ป่าสงวนแห่งชาติชื่อ
 พื้นที่อื่นๆ (ระบุ)
ที่ตั้ง ชื่อหมู่บ้าน/ชุมชน หมู่ที่ ตำบล อำเภอ จังหวัด

ค่าพิกัดกลางแปลง โดยประมาณ(ส่วนภูมิสารสนเทศ) ในพื้นที่
UTM WGS 84 Easting 555836 m.E. UTM WGS 84 47 Easting m.E.
ZONE 47 Northing 2148121 m.N. ZONE 48 Northing m.N.

ผลการดำเนินการ ตรวจสอบพื้นที่แล้ว พบว่า.....
 อยู่ในแปลงพิสูจน์สิทธิ์ 30 มิ.ย. 41 อยู่ระหว่างการดำเนินการตามมาตรา 22 ดำเนินการตามมาตรา 22 แล้ว
 ไม่อยู่ในแปลงพิสูจน์สิทธิ์ 30 มิ.ย. 41 อยู่ระหว่างการดำเนินการตามมาตรา 25 ดำเนินการตามมาตรา 25 แล้ว
*มาตรา 22 พระราชบัญญัติอุทยานแห่งชาติ พ.ศ.2504 **มาตรา 25 พระราชบัญญัติป่าสงวนแห่งชาติ พ.ศ.2535

ภาพประกอบ (ถ่ายจากพิกัดกลางแปลงหมุนรอบ 4 ทิศ)

เหนือ R10610061N ได้ R10610061S
ตะวันออก R10610061E ตะวันตก R10610061W

ผู้รับผิดชอบ(หน่วยงาน)
ลงชื่อ(ผู้สำรวจ) ลงชื่อ(ผู้รับผิดชอบพื้นที่)
() ()
ตำแหน่ง ตำแหน่ง
วันที่ วันที่

แบบฟอร์มแสดงผลการดำเนินงานตรวจสอบพื้นที่ปลูกยางพาราและปาล์มน้ำมันในพื้นที่ป่าอนุรักษ์
สำนักบริหารพื้นที่อนุรักษ์ที่ 15 (เชียงใหม่)

การใช้ที่ดิน ยางพารา อายุ ปี เนื้อที่ประมาณ ไร่
 ปาล์มน้ำมัน อายุ ปี เนื้อที่ประมาณ ไร่
 พื้นที่อื่นๆ (ระบุ) เนื้อที่ประมาณ ไร่

ประเภทพื้นที่ ป่าอนุรักษ์ชื่อ อุทยานแห่งชาติดอยหลวง
 ป่าสงวนแห่งชาติชื่อ
 พื้นที่อื่นๆ (ระบุ)

ที่ตั้ง ชื่อหมู่บ้าน/ชุมชน หมู่ที่ ตำบล อำเภอ จังหวัด

ค่าพิกัดกลางแปลง โดยประมาณ(ส่วนภูมิสารสนเทศ) ในพื้นที่

UTM WGS 84 Easting **554143** m.E. UTM WGS 84 47 Easting m.E.
 ZONE **47** Northing **2148522** m.N. ZONE 48 Northing m.N.

ผลการดำเนินการ ตรวจสอบพื้นที่แล้ว พบว่า.....

อยู่ในแปลงพิสูจน์สิทธิ์ 30 มิ.ย. 41 อยู่ระหว่างการดำเนินการตามมาตรา 22 ดำเนินการตามมาตรา 22 แล้ว
 ไม่อยู่ในแปลงพิสูจน์สิทธิ์ 30 มิ.ย. 41 อยู่ระหว่างการดำเนินการตามมาตรา 25 ดำเนินการตามมาตรา 25 แล้ว

*มาตรา 22 พระราชบัญญัติอุทยานแห่งชาติ พ.ศ.2504 **มาตรา 25 พระราชบัญญัติป่าสงวนแห่งชาติ พ.ศ.2535

ภาพประกอบ (ถ่ายจากพิกัดกลางแปลงหมุนรอบ 4 ทิศ)

เหนือ P10610062N



ใต้ P10610062S



ตะวันออก P10610062E



ตะวันตก P10610062W



ผู้รับผิดชอบ(หน่วยงาน)

ลงชื่อ(ผู้สำรวจ)

ลงชื่อ(ผู้รับผิดชอบพื้นที่)

()

()

ตำแหน่ง

ตำแหน่ง

วันที่

วันที่

แบบฟอร์มแสดงผลการดำเนินงานตรวจสอบพื้นที่ปลูกยางพาราและปาล์มน้ำมันในพื้นที่ป่าอนุรักษ์
สำนักบริหารพื้นที่อนุรักษ์ที่ 15 (เชียงราย)

การใช้ที่ดิน ยางพารา อายุ ปี เนื้อที่ประมาณ ไร่
 ปาล์มน้ำมัน อายุ ปี เนื้อที่ประมาณ ไร่
 พื้นที่อื่นๆ (ระบุ) เนื้อที่ประมาณ ไร่

ประเภทพื้นที่ ป่าอนุรักษ์ชื่อ อุทยานแห่งชาติดอยหลวง
 ป่าสงวนแห่งชาติชื่อ

ที่ตั้ง ชื่อหมู่บ้าน/ชุมชน หมู่ที่ ตำบล อำเภอ จังหวัด

ค่าพิกัดกลางแปลง โดยประมาณ(ส่วนภูมิสารสนเทศ) ในพื้นที่

UTM WGS 84 Easting 554761 m.E. UTM WGS 84 47 Easting m.E.
ZONE 47 Northing 2148527 m.N. ZONE 48 Northing m.N.

ผลการดำเนินการ ตรวจสอบพื้นที่แล้ว พบว่า.....

อยู่ในแปลงพิสูจน์สิทธิ์ 30 มิ.ย. 41 อยู่ระหว่างการดำเนินการตามมาตรา 22 ดำเนินการตามมาตรา 22 แล้ว
 ไม่อยู่ในแปลงพิสูจน์สิทธิ์ 30 มิ.ย. 41 อยู่ระหว่างการดำเนินการตามมาตรา 25 ดำเนินการตามมาตรา 25 แล้ว

*มาตรา 22 พระราชบัญญัติอุทยานแห่งชาติ พ.ศ.2504 **มาตรา 25 พระราชบัญญัติป่าสงวนแห่งชาติ พ.ศ.2535

ภาพประกอบ (ถ่ายจากพิกัดกลางแปลงหมุนรอบ 4 ทิศ)

เหนือ R10610063N



ใต้ R10610063S



ตะวันออก R10610063E



ตะวันตก R10610063W



ผู้รับผิดชอบ(หน่วยงาน)

ลงชื่อ(ผู้สำรวจ)

ลงชื่อ(ผู้รับผิดชอบพื้นที่)

()

()

ตำแหน่ง

ตำแหน่ง

วันที่

วันที่

แบบฟอร์มแสดงผลการดำเนินงานตรวจสอบพื้นที่ปลูกยางพาราและปาล์มน้ำมันในพื้นที่ป่าอนุรักษ์
สำนักบริหารพื้นที่อนุรักษ์ที่ 15 (เชียงใหม่)

การใช้ที่ดิน ยางพารา อายุ ปี เนื้อที่ประมาณ ไร่
 ปาล์มน้ำมัน อายุ ปี เนื้อที่ประมาณ ไร่
 พื้นที่อื่นๆ (ระบุ) เนื้อที่ประมาณ ไร่
ประเภทพื้นที่ ป่าอนุรักษ์ชื่อ อุทยานแห่งชาติดอยหลวง
 ป่าสงวนแห่งชาติชื่อ
 พื้นที่อื่นๆ (ระบุ)
ที่ตั้ง ชื่อหมู่บ้าน/ชุมชน หมู่ที่ ตำบล อำเภอ จังหวัด

ค่าพิกัดกลางแปลง โดยประมาณ(ส่วนภูมิสารสนเทศ) ในพื้นที่
UTM WGS 84 Easting 554353 m.E. UTM WGS 84 47 Easting m.E.
ZONE 47 Northing 2149509 m.N. ZONE 48 Northing m.N.

ผลการดำเนินการ ตรวจสอบพื้นที่แล้ว พบว่า.....
 อยู่ในแปลงพิสูจน์สิทธิ์ 30 มิ.ย. 41 อยู่ระหว่างการดำเนินการตามมาตรา 22 ดำเนินการตามมาตรา 22 แล้ว
 ไม่อยู่ในแปลงพิสูจน์สิทธิ์ 30 มิ.ย. 41 อยู่ระหว่างการดำเนินการตามมาตรา 25 ดำเนินการตามมาตรา 25 แล้ว
*มาตรา 22 พระราชบัญญัติอุทยานแห่งชาติ พ.ศ.2504 **มาตรา 25 พระราชบัญญัติป่าสงวนแห่งชาติ พ.ศ.2535

ภาพประกอบ (ถ่ายจากพิกัดกลางแปลงหมุนรอบ 4 ทิศ)

เหนือ R10610064N ได้ R10610064S
[Blank image boxes for North, South, East, and West views]
ตะวันออก R10610064E ตะวันตก R10610064W

ผู้รับผิดชอบ(หน่วยงาน)
ลงชื่อ(ผู้สำรวจ) ลงชื่อ(ผู้รับผิดชอบพื้นที่)
() ()
ตำแหน่ง ตำแหน่ง
วันที่ วันที่

วันที่รายงาน □□-□□-□□□□

ครั้งที่รายงาน 01

รหัส R10610068

แบบฟอร์มแสดงผลการดำเนินงานตรวจสอบพื้นที่ปลูกยางพาราและปาล์มน้ำมันในพื้นที่ป่าอนุรักษ์
สำนักบริหารพื้นที่อนุรักษ์ที่ 15 (เชียงราย)

การใช้ที่ดิน ยางพารา อายุ ปี เนื้อที่ประมาณ ไร่
 ปาล์มน้ำมัน อายุ ปี เนื้อที่ประมาณ ไร่
 พื้นที่อื่นๆ (ระบุ) เนื้อที่ประมาณ ไร่
ประเภทพื้นที่ ป่าอนุรักษ์ชื่อ อุทยานแห่งชาติดอยหลวง
 ป่าสงวนแห่งชาติชื่อ
 พื้นที่อื่นๆ (ระบุ)
ที่ตั้ง ชื่อหมู่บ้าน/ชุมชน หมู่ที่ ตำบล อำเภอ จังหวัด

ค่าพิกัดกลางแปลง โดยประมาณ(ส่วนภูมิสารสนเทศ) ในพื้นที่
UTM WGS 84 Easting 552944 m.E. UTM WGS 84 47 Easting m.E.
ZONE 47 Northing 2153209 m.N. ZONE 48 Northing m.N.

ผลการดำเนินการ ตรวจสอบพื้นที่แล้ว พบว่า.....
 อยู่ในแปลงพิสูจน์สิทธิ์ 30 มิ.ย. 41 อยู่ระหว่างการดำเนินการตามมาตรา 22 ดำเนินการตามมาตรา 22 แล้ว
 ไม่อยู่ในแปลงพิสูจน์สิทธิ์ 30 มิ.ย. 41 อยู่ระหว่างการดำเนินการตามมาตรา 25 ดำเนินการตามมาตรา 25 แล้ว
*มาตรา 22 พระราชบัญญัติอุทยานแห่งชาติ พ.ศ.2504 **มาตรา 25 พระราชบัญญัติป่าสงวนแห่งชาติ พ.ศ.2535

ภาพประกอบ (ถ่ายจากพิกัดกลางแปลงหมุนรอบ 4 ทิศ)

เหนือ R10610068N



ใต้ R10610068S



ตะวันออก R10610068E



ตะวันตก R10610068W



ผู้รับผิดชอบ(หน่วยงาน)

ลงชื่อ(ผู้สำรวจ)

ลงชื่อ(ผู้รับผิดชอบพื้นที่)

()

()

ตำแหน่ง

ตำแหน่ง

วันที่

วันที่


แบบฟอร์มแสดงผลการดำเนินงานตรวจสอบพื้นที่ปลูกยางพาราและปาล์มน้ำมันในพื้นที่ป่าอนุรักษ์
สำนักบริหารพื้นที่อนุรักษ์ที่ 15 (เชียงใหม่)

การใช้ที่ดิน ยางพารา อายุ ปี เนื้อที่ประมาณ ไร่
 ปาล์มน้ำมัน อายุ ปี เนื้อที่ประมาณ ไร่
 พื้นที่อื่นๆ (ระบุ) เนื้อที่ประมาณ ไร่
ประเภทพื้นที่ ป่าอนุรักษ์ชื่อ อุทยานแห่งชาติดอยหลวง
 ป่าสงวนแห่งชาติชื่อ
 พื้นที่อื่นๆ (ระบุ)
ที่ตั้ง ชื่อหมู่บ้าน/ชุมชน หมู่ที่ ตำบล อำเภอ จังหวัด

ค่าพิกัดกลางแปลง โดยประมาณ(ส่วนภูมิสารสนเทศ) ในพื้นที่
UTM WGS 84 Easting 551978 m.E. UTM WGS 84 47 Easting m.E.
ZONE 47 Northing 2153532 m.N. ZONE 48 Northing m.N.

ผลการดำเนินการ ตรวจสอบพื้นที่แล้ว พบว่า.....
 อยู่ในแปลงพิสูจน์สิทธิ์ 30 มิ.ย. 41 อยู่ระหว่างการดำเนินการตามมาตรา 22 ดำเนินการตามมาตรา 22 แล้ว
 ไม่อยู่ในแปลงพิสูจน์สิทธิ์ 30 มิ.ย. 41 อยู่ระหว่างการดำเนินการตามมาตรา 25 ดำเนินการตามมาตรา 25 แล้ว
*มาตรา 22 พระราชบัญญัติอุทยานแห่งชาติ พ.ศ.2504 **มาตรา 25 พระราชบัญญัติป่าสงวนแห่งชาติ พ.ศ.2535

ภาพประกอบ (ถ่ายจากพิกัดกลางแปลงหมุนรอบ 4 ทิศ)



ผู้รับผิดชอบ(หน่วยงาน)
ลงชื่อ(ผู้สำรวจ) ลงชื่อ(ผู้รับผิดชอบพื้นที่)
() ()
ตำแหน่ง ตำแหน่ง
วันที่ วันที่

แบบฟอร์มแสดงผลการดำเนินงานตรวจสอบพื้นที่ปลูกยางพาราและปาล์มน้ำมันในพื้นที่ป่าอนุรักษ์
สำนักบริหารพื้นที่อนุรักษ์ที่ 15 (เชียงใหม่)

การใช้ที่ดิน ยางพารา อายุ ปี เนื้อที่ประมาณ ไร่
 ปาล์มน้ำมัน อายุ ปี เนื้อที่ประมาณ ไร่
 พื้นที่อื่นๆ (ระบุ) เนื้อที่ประมาณ ไร่

ประเภทพื้นที่ ป่าอนุรักษ์ชื่อ อุทยานแห่งชาติดอยหลวง
 ป่าสงวนแห่งชาติชื่อ
 พื้นที่อื่นๆ (ระบุ)

ที่ตั้ง ชื่อหมู่บ้าน/ชุมชน หมู่ที่ ตำบล อำเภอ จังหวัด

ค่าพิกัดกลางแปลง โดยประมาณ(ส่วนภูมิสารสนเทศ) ในพื้นที่

UTM WGS 84 Easting 551819 m.E. UTM WGS 84 47 Easting m.E.
 ZONE 47 Northing 2153543 m.N. ZONE 48 Northing m.N.

ผลการดำเนินการ ตรวจสอบพื้นที่แล้ว พบว่า.....

อยู่ในแปลงพิสูจน์สิทธิ์ 30 มิ.ย. 41 อยู่ระหว่างการดำเนินการตามมาตรา 22 ดำเนินการตามมาตรา 22 แล้ว
 ไม่อยู่ในแปลงพิสูจน์สิทธิ์ 30 มิ.ย. 41 อยู่ระหว่างการดำเนินการตามมาตรา 25 ดำเนินการตามมาตรา 25 แล้ว

*มาตรา 22 พระราชบัญญัติอุทยานแห่งชาติ พ.ศ.2504 **มาตรา 25 พระราชบัญญัติป่าสงวนแห่งชาติ พ.ศ.2535

ภาพประกอบ (ถ่ายจากพิกัดกลางแปลงหมุนรอบ 4 ทิศ)

เหนือ R10610070N



ใต้ R10610070S



ตะวันออก R10610070E



ตะวันตก R10610070W



ผู้รับผิดชอบ(หน่วยงาน)

ลงชื่อ(ผู้สำรวจ)

ลงชื่อ(ผู้รับผิดชอบพื้นที่)

()

()

ตำแหน่ง

ตำแหน่ง

วันที่

วันที่

แบบฟอร์มแสดงผลการดำเนินงานตรวจสอบพื้นที่ปลูกยางพาราและปาล์มน้ำมันในพื้นที่ป่าอนุรักษ์
สำนักบริหารพื้นที่อนุรักษ์ที่ 15 (เชียงใหม่)

การใช้ที่ดิน ยางพารา อายุ ปี เนื้อที่ประมาณ ไร่
 ปาล์มน้ำมัน อายุ ปี เนื้อที่ประมาณ ไร่
 พื้นที่อื่นๆ (ระบุ) เนื้อที่ประมาณ ไร่
ประเภทพื้นที่ ป่าอนุรักษ์ชื่อ อุทยานแห่งชาติดอยหลวง
 ป่าสงวนแห่งชาติชื่อ
 พื้นที่อื่นๆ (ระบุ)
ที่ตั้ง ชื่อหมู่บ้าน/ชุมชน หมู่ที่ ตำบล อำเภอ จังหวัด

ค่าพิกัดกลางแปลง โดยประมาณ(ส่วนภูมิสารสนเทศ) ในพื้นที่
UTM WGS 84 Easting 551928 m.E. UTM WGS 84 47 Easting m.E.
ZONE 47 Northing 2153701 m.N. ZONE 48 Northing m.N.

ผลการดำเนินการ ตรวจสอบพื้นที่แล้ว พบว่า.....
 อยู่ในแปลงพิสูจน์สิทธิ์ 30 มิ.ย. 41 อยู่ระหว่างการดำเนินการตามมาตรา 22 ดำเนินการตามมาตรา 22 แล้ว
 ไม่อยู่ในแปลงพิสูจน์สิทธิ์ 30 มิ.ย. 41 อยู่ระหว่างการดำเนินการตามมาตรา 25 ดำเนินการตามมาตรา 25 แล้ว
*มาตรา 22 พระราชบัญญัติอุทยานแห่งชาติ พ.ศ.2504 **มาตรา 25 พระราชบัญญัติป่าสงวนแห่งชาติ พ.ศ.2535

ภาพประกอบ (ถ่ายจากพิกัดกลางแปลงหมุนรอบ 4 ทิศ)

เหนือ R10610072N



ใต้ R10610072S



ตะวันออก R10610072E



ตะวันตก R10610072W



ผู้รับผิดชอบ(หน่วยงาน)

ลงชื่อ(ผู้สำรวจ)

()

ตำแหน่ง

วันที่

ลงชื่อ(ผู้รับผิดชอบพื้นที่)

()

ตำแหน่ง

วันที่

วันที่รายงาน □□-□□-□□□□

ครั้งที่รายงาน 01

รหัส R10610073

**แบบฟอร์มแสดงผลการดำเนินงานตรวจสอบพื้นที่ปลูกยางพาราและปาล์มน้ำมันในพื้นที่ป่าอนุรักษ์
สำนักบริหารพื้นที่อนุรักษ์ที่ 15 (เชียงราย)**

การใช้ที่ดิน

ยางพารา อายุ ปี เนื้อที่ประมาณ ไร่

ปาล์มน้ำมัน อายุ ปี เนื้อที่ประมาณ ไร่

พื้นที่อื่นๆ (ระบุ) เนื้อที่ประมาณ ไร่

ประเภทพื้นที่

ป่าอนุรักษ์ชื่อ อุทยานแห่งชาติดอยหลวง

ป่าสงวนแห่งชาติชื่อ

พื้นที่อื่นๆ (ระบุ)

ที่ตั้ง ชื่อหมู่บ้าน/ชุมชน หมู่ที่ ตำบล อำเภอ จังหวัด

ค่าพิกัดกลางแปลง โดยประมาณ(ส่วนภูมิสารสนเทศ) ในพื้นที่

UTM WGS 84 Easting 551680 m.E. UTM WGS 84 47 Easting m.E.

ZONE 47 Northing 2153756 m.N. ZONE 48 Northing m.N.

ผลการดำเนินการ ตรวจสอบพื้นที่แล้ว พบว่า.....

อยู่ในแปลงพิสูจน์สิทธิ์ 30 มิ.ย. 41 อยู่ระหว่างการดำเนินการตามมาตรา 22 ดำเนินการตามมาตรา 22 แล้ว

ไม่อยู่ในแปลงพิสูจน์สิทธิ์ 30 มิ.ย. 41 อยู่ระหว่างการดำเนินการตามมาตรา 25 ดำเนินการตามมาตรา 25 แล้ว

*มาตรา 22 พระราชบัญญัติอุทยานแห่งชาติ พ.ศ.2504 **มาตรา 25 พระราชบัญญัติป่าสงวนแห่งชาติ พ.ศ.2535

ภาพประกอบ (ถ่ายจากพิกัดกลางแปลงหมุนรอบ 4 ทิศ)

เหนือ R10610073N



ใต้ R10610073S



ตะวันออก R10610073E



ตะวันตก R10610073W



ผู้รับผิดชอบ(หน่วยงาน)

ลงชื่อ(ผู้สำรวจ)

()

ตำแหน่ง

วันที่

ลงชื่อ(ผู้รับผิดชอบพื้นที่)

()

ตำแหน่ง

วันที่

แบบฟอร์มแสดงผลการดำเนินงานตรวจสอบพื้นที่ปลูกยางพาราและปาล์มน้ำมันในพื้นที่ป่าอนุรักษ์
สำนักบริหารพื้นที่อนุรักษ์ที่ 15 (เชียงใหม่)

การใช้ที่ดิน

| | | | | |
|--|------------|----|----------------------|-----|
| <input type="checkbox"/> ยางพารา | อายุ | ปี | เนื้อที่ประมาณ | ไร่ |
| <input type="checkbox"/> ปาล์มน้ำมัน | อายุ | ปี | เนื้อที่ประมาณ | ไร่ |
| <input type="checkbox"/> พื้นที่อื่นๆ (ระบุ) | | | เนื้อที่ประมาณ | ไร่ |

ประเภทพื้นที่

| |
|--|
| <input type="checkbox"/> ป่าอนุรักษ์ชื่อ อุทยานแห่งชาติดอยหลวง |
| <input type="checkbox"/> ป่าสงวนแห่งชาติชื่อ |
| <input type="checkbox"/> พื้นที่อื่นๆ (ระบุ) |

ที่ตั้ง ชื่อหมู่บ้าน/ชุมชน

หมู่ที่ ตำบล

อำเภอ

จังหวัด

ค่าพิกัดกลางแปลง **โดยประมาณ(ส่วนภูมิสารสนเทศ)** **ในพื้นที่**

UTM WGS 84 Easting **551562** m.E. UTM WGS 84 47 Easting m.E.

ZONE 47 Northing **2153852** m.N. ZONE 48 Northing m.N.

ผลการดำเนินการ ตรวจสอบพื้นที่แล้ว พบว่า.....

| | | |
|---|---|--|
| <input type="checkbox"/> อยู่ในแปลงพิสูจน์สิทธิ์ 30 มิ.ย. 41 | <input type="checkbox"/> อยู่ระหว่างการดำเนินการตามมาตรา 22 | <input type="checkbox"/> ดำเนินการตามมาตรา 22 แล้ว |
| <input type="checkbox"/> ไม่อยู่ในแปลงพิสูจน์สิทธิ์ 30 มิ.ย. 41 | <input type="checkbox"/> อยู่ระหว่างการดำเนินการตามมาตรา 25 | <input type="checkbox"/> ดำเนินการตามมาตรา 25 แล้ว |

*มาตรา 22 พระราชบัญญัติอุทยานแห่งชาติ พ.ศ.2504 **มาตรา 25 พระราชบัญญัติป่าสงวนแห่งชาติ พ.ศ.2535

ภาพประกอบ (ถ่ายจากพิกัดกลางแปลงหมุนรอบ 4 ทิศ)

| | |
|---|---|
| เหนือ R10610074N | ใต้ R10610074S |
| <div style="border: 1px solid black; width: 350px; height: 170px;"></div> | <div style="border: 1px solid black; width: 350px; height: 170px;"></div> |
| ตะวันออก R10610074E | ตะวันตก R10610074W |
| <div style="border: 1px solid black; width: 350px; height: 170px;"></div> | <div style="border: 1px solid black; width: 350px; height: 170px;"></div> |

ผู้รับผิดชอบ(หน่วยงาน)

| | |
|---------------|---------------|
| ลงชื่อ | ลงชื่อ |
| () | () |
| ตำแหน่ง | ตำแหน่ง |
| วันที่ | วันที่ |

แบบฟอร์มแสดงผลการดำเนินงานตรวจสอบพื้นที่ปลูกยางพาราและปาล์มน้ำมันในพื้นที่ป่าอนุรักษ์
สำนักบริหารพื้นที่อนุรักษ์ที่ 15 (เชียงราย)

การใช้ที่ดิน ยางพารา อายุ ปี เนื้อที่ประมาณ ไร่
 ปาล์มน้ำมัน อายุ ปี เนื้อที่ประมาณ ไร่
 พื้นที่อื่นๆ (ระบุ) เนื้อที่ประมาณ ไร่

ประเภทพื้นที่ ป่าอนุรักษ์ชื่อ อุทยานแห่งชาติดอยหลวง
 ป่าสงวนแห่งชาติชื่อ
 พื้นที่อื่นๆ (ระบุ)

ที่ตั้ง ชื่อหมู่บ้าน/ชุมชน หมู่ที่ ตำบล อำเภอ จังหวัด

ค่าพิกัดกลางแปลง โดยประมาณ(ส่วนภูมิสารสนเทศ) ในพื้นที่

UTM WGS 84 Easting 552690 m.E. UTM WGS 84 47 Easting m.E.
 ZONE 47 Northing 2153877 m.N. ZONE 48 Northing m.N.

ผลการดำเนินการ ตรวจสอบพื้นที่แล้ว พบว่า.....

อยู่ในแปลงพิสูจน์สิทธิ์ 30 มิ.ย. 41 อยู่ระหว่างการดำเนินการตามมาตรา 22 ดำเนินการตามมาตรา 22 แล้ว
 ไม่อยู่ในแปลงพิสูจน์สิทธิ์ 30 มิ.ย. 41 อยู่ระหว่างการดำเนินการตามมาตรา 25 ดำเนินการตามมาตรา 25 แล้ว

*มาตรา 22 พระราชบัญญัติอุทยานแห่งชาติ พ.ศ.2504 **มาตรา 25 พระราชบัญญัติป่าสงวนแห่งชาติ พ.ศ.2535

ภาพประกอบ (ถ่ายจากพิกัดกลางแปลงหมุนรอบ 4 ทิศ)

เหนือ R10610075N



ใต้ R10610075S



ตะวันออก R10610075E



ตะวันตก R10610075W



ผู้รับผิดชอบ(หน่วยงาน)

ลงชื่อ(ผู้สำรวจ)

ลงชื่อ(ผู้รับผิดชอบพื้นที่)

()

()

ตำแหน่ง

ตำแหน่ง

วันที่

วันที่

**แบบฟอร์มแสดงผลการดำเนินงานตรวจสอบพื้นที่ปลูกยางพาราและปาล์มน้ำมันในพื้นที่ป่าอนุรักษ์
สำนักบริหารพื้นที่อนุรักษ์ที่ 15 (เชียงราย)**

การใช้ที่ดิน ยางพารา อายุ ปี เนื้อที่ประมาณ ไร่
 ปาล์มน้ำมัน อายุ ปี เนื้อที่ประมาณ ไร่
 พื้นที่อื่นๆ (ระบุ) เนื้อที่ประมาณ ไร่

ประเภทพื้นที่ ป่าอนุรักษ์ชื่อ อุทยานแห่งชาติดอยหลวง
 ป่าสงวนแห่งชาติชื่อ
 พื้นที่อื่นๆ (ระบุ)

ที่ตั้ง ชื่อหมู่บ้าน/ชุมชน หมู่ที่ ตำบล อำเภอ จังหวัด

ค่าพิกัดกลางแปลง โดยประมาณ(ส่วนภูมิสารสนเทศ) ในพื้นที่
 UTM WGS 84 Easting 551992 m.E. UTM WGS 84 47 Easting m.E.
 ZONE 47 Northing 2154164 m.N. ZONE 48 Northing m.N.

ผลการดำเนินการ ตรวจสอบพื้นที่แล้ว พบว่า.....
 อยู่ในแปลงพิสูจน์สิทธิ์ 30 มิ.ย. 41 อยู่ระหว่างการดำเนินการตามมาตรา 22 ดำเนินการตามมาตรา 22 แล้ว
 ไม่อยู่ในแปลงพิสูจน์สิทธิ์ 30 มิ.ย. 41 อยู่ระหว่างการดำเนินการตามมาตรา 25 ดำเนินการตามมาตรา 25 แล้ว
*มาตรา 22 พระราชบัญญัติอุทยานแห่งชาติ พ.ศ.2504 **มาตรา 25 พระราชบัญญัติป่าสงวนแห่งชาติ พ.ศ.2535

ภาพประกอบ (ถ่ายจากพิกัดกลางแปลงหมุนรอบ 4 ทิศ)

| | |
|---------------------|--------------------|
| เหนือ R10610076N | ใต้ R10610076S |
| | |
| ตะวันออก R10610076E | ตะวันตก R10610076W |
| | |

ผู้รับผิดชอบ(หน่วยงาน)

| | |
|-------------------------|------------------------------------|
| ลงชื่อ (ผู้สำรวจ) | ลงชื่อ (ผู้รับผิดชอบพื้นที่) |
| () | () |
| ตำแหน่ง | ตำแหน่ง |
| วันที่ | วันที่ |

วันที่รายงาน □□-□□-□□□□

ครั้งที่รายงาน 01

รหัส P10610077

**แบบฟอร์มแสดงผลการดำเนินงานตรวจสอบพื้นที่ปลูกยางพาราและปาล์มน้ำมันในพื้นที่ป่าอนุรักษ์
สำนักบริหารพื้นที่อนุรักษ์ที่ 15 (เชียงใหม่)**

การใช้ที่ดิน ยางพารา อายุ ปี เนื้อที่ประมาณ ไร่
 ปาล์มน้ำมัน อายุ ปี เนื้อที่ประมาณ ไร่
 พื้นที่อื่นๆ (ระบุ) เนื้อที่ประมาณ ไร่

ประเภทพื้นที่ ป่าอนุรักษ์ชื่อ อุทยานแห่งชาติดอยหลวง
 ป่าสงวนแห่งชาติชื่อ
 พื้นที่อื่นๆ (ระบุ)

ที่ตั้ง ชื่อหมู่บ้าน/ชุมชน หมู่ที่ ตำบล อำเภอ จังหวัด

ค่าพิกัดกลางแปลง โดยประมาณ(ส่วนภูมิสารสนเทศ) ในพื้นที่
UTM WGS 84 Easting **569674** m.E. UTM WGS 84 47 Easting m.E.
ZONE **47** Northing **2155548** m.N. ZONE 48 Northing m.N.

ผลการดำเนินการ ตรวจสอบพื้นที่แล้ว พบว่า.....
 อยู่ในแปลงพิสูจน์สิทธิ์ 30 มิ.ย. 41 อยู่ระหว่างการดำเนินการตามมาตรา 22 ดำเนินการตามมาตรา 22 แล้ว
 ไม่อยู่ในแปลงพิสูจน์สิทธิ์ 30 มิ.ย. 41 อยู่ระหว่างการดำเนินการตามมาตรา 25 ดำเนินการตามมาตรา 25 แล้ว
*มาตรา 22 พระราชบัญญัติอุทยานแห่งชาติ พ.ศ.2504 **มาตรา 25 พระราชบัญญัติป่าสงวนแห่งชาติ พ.ศ.2535

ภาพประกอบ (ถ่ายจากพิกัดกลางแปลงหมุนรอบ 4 ทิศ)

เหนือ P10610077N



ใต้ P10610077S



ตะวันออก P10610077E



ตะวันตก P10610077W



ผู้รับผิดชอบ(หน่วยงาน)

ลงชื่อ(ผู้สำรวจ)

()

ตำแหน่ง

วันที่

ลงชื่อ(ผู้รับผิดชอบพื้นที่)

()

ตำแหน่ง

วันที่


แบบฟอร์มแสดงผลการดำเนินงานตรวจสอบพื้นที่ปลูกยางพาราและปาล์มน้ำมันในพื้นที่ป่าอนุรักษ์
สำนักบริหารพื้นที่อนุรักษ์ที่ 15 (เชียงราย)

การใช้ที่ดิน ยางพารา อายุ ปี เนื้อที่ประมาณ ไร่
 ปาล์มน้ำมัน อายุ ปี เนื้อที่ประมาณ ไร่
 พื้นที่อื่นๆ (ระบุ) เนื้อที่ประมาณ ไร่
ประเภทพื้นที่ ป่าอนุรักษ์ชื่อ อุทยานแห่งชาติดอยหลวง
 ป่าสงวนแห่งชาติชื่อ
 พื้นที่อื่นๆ (ระบุ)
ที่ตั้ง ชื่อหมู่บ้าน/ชุมชน หมู่ที่ ตำบล อำเภอ จังหวัด

ค่าพิกัดกลางแปลง โดยประมาณ(ส่วนภูมิสารสนเทศ) ในพื้นที่
UTM WGS 84 Easting 551643 m.E. UTM WGS 84 47 Easting m.E.
ZONE 47 Northing 2155691 m.N. ZONE 48 Northing m.N.

ผลการดำเนินการ ตรวจสอบพื้นที่แล้ว พบว่า.....
 อยู่ในแปลงพิสูจน์สิทธิ์ 30 มิ.ย. 41 อยู่ระหว่างการดำเนินการตามมาตรา 22 ดำเนินการตามมาตรา 22 แล้ว
 ไม่อยู่ในแปลงพิสูจน์สิทธิ์ 30 มิ.ย. 41 อยู่ระหว่างการดำเนินการตามมาตรา 25 ดำเนินการตามมาตรา 25 แล้ว
*มาตรา 22 พระราชบัญญัติอุทยานแห่งชาติ พ.ศ.2504 **มาตรา 25 พระราชบัญญัติป่าสงวนแห่งชาติ พ.ศ.2535

ภาพประกอบ (ถ่ายจากพิกัดกลางแปลงหมุนรอบ 4 ทิศ)



ผู้รับผิดชอบ(หน่วยงาน)
ลงชื่อ(ผู้สำรวจ) ลงชื่อ(ผู้รับผิดชอบพื้นที่)
(.....) (.....)
ตำแหน่ง ตำแหน่ง
วันที่ วันที่

แบบฟอร์มแสดงผลการดำเนินงานตรวจสอบพื้นที่ปลูกยางพาราและปาล์มน้ำมันในพื้นที่ป่าอนุรักษ์
สำนักบริหารพื้นที่อนุรักษ์ที่ 15 (เชียงใหม่)

การใช้ที่ดิน ยางพารา อายุ ปี เนื้อที่ประมาณ ไร่
 ปาล์มน้ำมัน อายุ ปี เนื้อที่ประมาณ ไร่
 พื้นที่อื่นๆ (ระบุ) เนื้อที่ประมาณ ไร่

ประเภทพื้นที่ ป่าอนุรักษ์ชื่อ อุทยานแห่งชาติดอยหลวง
 ป่าสงวนแห่งชาติชื่อ
 พื้นที่อื่นๆ (ระบุ)

ที่ตั้ง ชื่อหมู่บ้าน/ชุมชน หมู่ที่ ตำบล อำเภอ จังหวัด

ค่าพิกัดกลางแปลง โดยประมาณ(ส่วนภูมิสารสนเทศ) ในพื้นที่

UTM WGS 84 Easting **569676** m.E. UTM WGS 84 47 Easting m.E.
 ZONE **47** Northing **2155701** m.N. ZONE 48 Northing m.N.

ผลการดำเนินการ ตรวจสอบพื้นที่แล้ว พบว่า.....

อยู่ในแปลงพิสูจน์สิทธิ์ 30 มิ.ย. 41 อยู่ระหว่างการดำเนินการตามมาตรา 22 ดำเนินการตามมาตรา 22 แล้ว
 ไม่อยู่ในแปลงพิสูจน์สิทธิ์ 30 มิ.ย. 41 อยู่ระหว่างการดำเนินการตามมาตรา 25 ดำเนินการตามมาตรา 25 แล้ว

*มาตรา 22 พระราชบัญญัติอุทยานแห่งชาติ พ.ศ.2504 **มาตรา 25 พระราชบัญญัติป่าสงวนแห่งชาติ พ.ศ.2535

ภาพประกอบ (ถ่ายจากพิกัดกลางแปลงหมุนรอบ 4 ทิศ)

เหนือ R10610079N



ใต้ R10610079S



ตะวันออก R10610079E



ตะวันตก R10610079W



ผู้รับผิดชอบ(หน่วยงาน)

ลงชื่อ(ผู้สำรวจ)

ลงชื่อ(ผู้รับผิดชอบพื้นที่)

()

()

ตำแหน่ง

ตำแหน่ง

วันที่

วันที่

วันที่รายงาน --

ครั้งที่รายงาน 01

รหัส R10610082

แบบฟอร์มแสดงผลการดำเนินงานตรวจสอบพื้นที่ปลูกยางพาราและปาล์มน้ำมันในพื้นที่ป่าอนุรักษ์
สำนักบริหารพื้นที่อนุรักษ์ที่ 15 (เชียงใหม่)

การใช้ที่ดิน ยางพารา อายุ ปี เนื้อที่ประมาณ ไร่
 ปาล์มน้ำมัน อายุ ปี เนื้อที่ประมาณ ไร่
 พื้นที่อื่นๆ (ระบุ) เนื้อที่ประมาณ ไร่

ประเภทพื้นที่ ป่าอนุรักษ์ชื่อ อุทยานแห่งชาติดอยหลวง
 ป่าสงวนแห่งชาติชื่อ
 พื้นที่อื่นๆ (ระบุ)

ที่ตั้ง ชื่อหมู่บ้าน/ชุมชน หมู่ที่ ตำบล อำเภอ จังหวัด

ค่าพิกัดกลางแปลง โดยประมาณ(ส่วนภูมิสารสนเทศ) ในพื้นที่

UTM WGS 84 Easting 551732 m.E. UTM WGS 84 47 Easting m.E.

ZONE 47 Northing 2155809 m.N. ZONE 48 Northing m.N.

ผลการดำเนินการ ตรวจสอบพื้นที่แล้ว พบว่า.....

อยู่ในแปลงพิสูจน์สิทธิ์ 30 มิ.ย. 41

อยู่ระหว่างการดำเนินการตามมาตรา 22

ดำเนินการตามมาตรา 22 แล้ว

ไม่อยู่ในแปลงพิสูจน์สิทธิ์ 30 มิ.ย. 41

อยู่ระหว่างการดำเนินการตามมาตรา 25

ดำเนินการตามมาตรา 25 แล้ว

*มาตรา 22 พระราชบัญญัติอุทยานแห่งชาติ พ.ศ.2504

**มาตรา 25 พระราชบัญญัติป่าสงวนแห่งชาติ พ.ศ.2535

ภาพประกอบ (ถ่ายจากพิกัดกลางแปลงหมุนรอบ 4 ทิศ)

เหนือ R10610082N



ใต้ R10610082S



ตะวันออก R10610082E



ตะวันตก R10610082W



ผู้รับผิดชอบ(หน่วยงาน)

ลงชื่อ(ผู้สำรวจ)

ลงชื่อ(ผู้รับผิดชอบพื้นที่)

()

()

ตำแหน่ง

ตำแหน่ง

วันที่

วันที่

**แบบฟอร์มแสดงผลการดำเนินงานตรวจสอบพื้นที่ปลูกยางพาราและปาล์มน้ำมันในพื้นที่ป่าอนุรักษ์
สำนักบริหารพื้นที่อนุรักษ์ที่ 15 (เชียงใหม่)**

การใช้ที่ดิน

ยางพารา อายุ ปี เนื้อที่ประมาณ ไร่

ปาล์มน้ำมัน อายุ ปี เนื้อที่ประมาณ ไร่

พื้นที่อื่นๆ (ระบุ) เนื้อที่ประมาณ ไร่

ประเภทพื้นที่

ป่าอนุรักษ์ชื่อ อุทยานแห่งชาติดอยหลวง

ป่าสงวนแห่งชาติชื่อ

พื้นที่อื่นๆ (ระบุ)

ที่ตั้ง ชื่อหมู่บ้าน/ชุมชน หมู่ที่ ตำบล อำเภอ จังหวัด

ค่าพิกัดกลางแปลง โดยประมาณ(ส่วนภูมิสารสนเทศ) ในพื้นที่

UTM WGS 84 Easting **553006** m.E. UTM WGS 84 47 Easting m.E.

ZONE **47** Northing **2155878** m.N. ZONE 48 Northing m.N.





ผลการดำเนินการ ตรวจสอบพื้นที่แล้ว พบว่า.....

อยู่ในแปลงพิสูจน์สิทธิ์ 30 มิ.ย. 41 อยู่ระหว่างการดำเนินการตามมาตรา 22 ดำเนินการตามมาตรา 22 แล้ว

ไม่อยู่ในแปลงพิสูจน์สิทธิ์ 30 มิ.ย. 41 อยู่ระหว่างการดำเนินการตามมาตรา 25 ดำเนินการตามมาตรา 25 แล้ว

*มาตรา 22 พระราชบัญญัติอุทยานแห่งชาติ พ.ศ.2504 **มาตรา 25 พระราชบัญญัติป่าสงวนแห่งชาติ พ.ศ.2535

ภาพประกอบ (ถ่ายจากพิกัดกลางแปลงหมุนรอบ 4 ทิศ)

| | |
|---|--|
| เหนือ R10610083N | ใต้ R10610083S |
|  |  |
| ตะวันออก R10610083E | ตะวันตก R10610083W |
|  |  |

ผู้รับผิดชอบ(หน่วยงาน)

| | |
|------------------------|-----------------------------------|
| ลงชื่อ(ผู้สำรวจ) | ลงชื่อ(ผู้รับผิดชอบพื้นที่) |
| () | () |
| ตำแหน่ง | ตำแหน่ง |
| วันที่ | วันที่ |

แบบฟอร์มแสดงผลการดำเนินงานตรวจสอบพื้นที่ปลูกยางพาราและปาล์มน้ำมันในพื้นที่ป่าอนุรักษ์
สำนักบริหารพื้นที่อนุรักษ์ที่ 15 (เชียงใหม่)

การใช้ที่ดิน ยางพารา อายุ ปี เนื้อที่ประมาณ ไร่
 ปาล์มน้ำมัน อายุ ปี เนื้อที่ประมาณ ไร่
 พื้นที่อื่นๆ (ระบุ) เนื้อที่ประมาณ ไร่

ประเภทพื้นที่ ป่าอนุรักษ์ชื่อ อุทยานแห่งชาติดอยหลวง
 ป่าสงวนแห่งชาติชื่อ
 พื้นที่อื่นๆ (ระบุ)

ที่ตั้ง ชื่อหมู่บ้าน/ชุมชน หมู่ที่ ตำบล อำเภอ จังหวัด

ค่าพิกัดกลางแปลง โดยประมาณ(ส่วนภูมิสารสนเทศ) ในพื้นที่

UTM WGS 84 Easting 569410 m.E. UTM WGS 84 47 Easting m.E.
 ZONE 47 Northing 2155925 m.N. ZONE 48 Northing m.N.

ผลการดำเนินการ ตรวจสอบพื้นที่แล้ว พบว่า.....

อยู่ในแปลงพิสูจน์สิทธิ์ 30 มิ.ย. 41 อยู่ระหว่างการดำเนินการตามมาตรา 22 ดำเนินการตามมาตรา 22 แล้ว
 ไม่อยู่ในแปลงพิสูจน์สิทธิ์ 30 มิ.ย. 41 อยู่ระหว่างการดำเนินการตามมาตรา 25 ดำเนินการตามมาตรา 25 แล้ว

*มาตรา 22 พระราชบัญญัติอุทยานแห่งชาติ พ.ศ.2504 **มาตรา 25 พระราชบัญญัติป่าสงวนแห่งชาติ พ.ศ.2535

ภาพประกอบ (ถ่ายจากพิกัดกลางแปลงหมุนรอบ 4 ทิศ)

เหนือ R10610084N



ใต้ R10610084S



ตะวันออก R10610084E



ตะวันตก R10610084W



ผู้รับผิดชอบ(หน่วยงาน)

ลงชื่อ(ผู้สำรวจ)

ลงชื่อ(ผู้รับผิดชอบพื้นที่)

()

()

ตำแหน่ง

ตำแหน่ง

วันที่

วันที่

วันที่รายงาน --

ครั้งที่รายงาน 01

รหัส R10610085

แบบฟอร์มแสดงผลการดำเนินงานตรวจสอบพื้นที่ปลูกยางพาราและปาล์มน้ำมันในพื้นที่ป่าอนุรักษ์ สำนักบริหารพื้นที่อนุรักษ์ที่ 15 (เชียงราย)

การใช้ที่ดิน ยางพารา อายุ ปี เนื้อที่ประมาณ ไร่
 ปาล์มน้ำมัน อายุ ปี เนื้อที่ประมาณ ไร่
 พื้นที่อื่นๆ (ระบุ) เนื้อที่ประมาณ ไร่

ประเภทพื้นที่ ป่าอนุรักษ์ชื่อ อุทยานแห่งชาติดอยหลวง
 ป่าสงวนแห่งชาติชื่อ
 พื้นที่อื่นๆ (ระบุ)

ที่ตั้ง ชื่อหมู่บ้าน/ชุมชน หมู่ที่ ตำบล อำเภอ จังหวัด

ค่าพิกัดกลางแปลง โดยประมาณ(ส่วนภูมิสารสนเทศ) ในพื้นที่


UTM WGS 84 Easting 569716 m.E. UTM WGS 84 47 Easting m.E.
ZONE 47 Northing 2156375 m.N. ZONE 48 Northing m.N.

ผลการดำเนินการ ตรวจสอบพื้นที่แล้ว พบว่า.....

อยู่ในแปลงพิสูจน์สิทธิ์ 30 มิ.ย. 41 อยู่ระหว่างการดำเนินการตามมาตรา 22 ดำเนินการตามมาตรา 22 แล้ว
 ไม่อยู่ในแปลงพิสูจน์สิทธิ์ 30 มิ.ย. 41 อยู่ระหว่างการดำเนินการตามมาตรา 25 ดำเนินการตามมาตรา 25 แล้ว

*มาตรา 22 พระราชบัญญัติอุทยานแห่งชาติ พ.ศ.2504 **มาตรา 25 พระราชบัญญัติป่าสงวนแห่งชาติ พ.ศ.2535

ภาพประกอบ (ถ่ายจากพิกัดกลางแปลงหมุนรอบ 4 ทิศ)



ผู้รับผิดชอบ(หน่วยงาน)

| | |
|------------------------|-----------------------------------|
| ลงชื่อ(ผู้สำรวจ) | ลงชื่อ(ผู้รับผิดชอบพื้นที่) |
| () | () |
| ตำแหน่ง | ตำแหน่ง |
| วันที่ | วันที่ |

แบบฟอร์มแสดงผลการดำเนินงานตรวจสอบพื้นที่ปลูกยางพาราและปาล์มน้ำมันในพื้นที่ป่าอนุรักษ์ สำนักบริหารพื้นที่อนุรักษ์ที่ 15 (เชียงราย)

การใช้ที่ดิน ยางพารา อายุ ปี เนื้อที่ประมาณ ไร่
 ปาล์มน้ำมัน อายุ ปี เนื้อที่ประมาณ ไร่
 พื้นที่อื่นๆ (ระบุ) เนื้อที่ประมาณ ไร่

ประเภทพื้นที่ ป่าอนุรักษ์ชื่อ อุทยานแห่งชาติดอยหลวง
 ป่าสงวนแห่งชาติชื่อ
 พื้นที่อื่นๆ (ระบุ)

ที่ตั้ง ชื่อหมู่บ้าน/ชุมชน หมู่ที่ ตำบล อำเภอ จังหวัด

ค่าพิกัดกลางแปลง โดยประมาณ(ส่วนภูมิสารสนเทศ) ในพื้นที่


UTM WGS 84 Easting **552288** m.E. UTM WGS 84 47 Easting m.E.
 ZONE **47** Northing **2156392** m.N. ZONE 48 Northing m.N.

ผลการดำเนินการ ตรวจสอบพื้นที่แล้ว พบว่า.....

| | | |
|---|---|--|
| <input type="checkbox"/> อยู่ในแปลงพิสูจน์สิทธิ์ 30 มิ.ย. 41 | <input type="checkbox"/> อยู่ระหว่างการดำเนินการตามมาตรา 22 | <input type="checkbox"/> ดำเนินการตามมาตรา 22 แล้ว |
| <input type="checkbox"/> ไม่อยู่ในแปลงพิสูจน์สิทธิ์ 30 มิ.ย. 41 | <input type="checkbox"/> อยู่ระหว่างการดำเนินการตามมาตรา 25 | <input type="checkbox"/> ดำเนินการตามมาตรา 25 แล้ว |

*มาตรา 22 พระราชบัญญัติอุทยานแห่งชาติ พ.ศ.2504 **มาตรา 25 พระราชบัญญัติป่าสงวนแห่งชาติ พ.ศ.2535

ภาพประกอบ (ถ่ายจากพิกัดกลางแปลงหมุนรอบ 4 ทิศ)



ผู้รับผิดชอบ(หน่วยงาน)

| | |
|-------------------------|------------------------------------|
| ลงชื่อ (ผู้สำรวจ) | ลงชื่อ (ผู้รับผิดชอบพื้นที่) |
| () | () |
| ตำแหน่ง | ตำแหน่ง |
| วันที่ | วันที่ |

แบบฟอร์มแสดงผลการดำเนินงานตรวจสอบพื้นที่ปลูกยางพาราและปาล์มน้ำมันในพื้นที่ป่าอนุรักษ์
สำนักบริหารพื้นที่อนุรักษ์ที่ 15 (เชียงใหม่)

การใช้ที่ดิน ยางพารา อายุ ปี เนื้อที่ประมาณ ไร่
 ปาล์มน้ำมัน อายุ ปี เนื้อที่ประมาณ ไร่
 พื้นที่อื่นๆ (ระบุ) เนื้อที่ประมาณ ไร่

ประเภทพื้นที่ ป่าอนุรักษ์ชื่อ อุทยานแห่งชาติดอยหลวง
 ป่าสงวนแห่งชาติชื่อ
 พื้นที่อื่นๆ (ระบุ)

ที่ตั้ง ชื่อหมู่บ้าน/ชุมชน หมู่ที่ ตำบล อำเภอ จังหวัด

ค่าพิกัดกลางแปลง โดยประมาณ(ส่วนภูมิสารสนเทศ) ในพื้นที่

UTM WGS 84 Easting 569842 m.E. UTM WGS 84 47 Easting m.E.
 ZONE 47 Northing 2156736 m.N. ZONE 48 Northing m.N.

ผลการดำเนินการ ตรวจสอบพื้นที่แล้ว พบว่า.....

อยู่ในแปลงพิสูจน์สิทธิ์ 30 มิ.ย. 41 อยู่ระหว่างการดำเนินการตามมาตรา 22 ดำเนินการตามมาตรา 22 แล้ว
 ไม่อยู่ในแปลงพิสูจน์สิทธิ์ 30 มิ.ย. 41 อยู่ระหว่างการดำเนินการตามมาตรา 25 ดำเนินการตามมาตรา 25 แล้ว

*มาตรา 22 พระราชบัญญัติอุทยานแห่งชาติ พ.ศ.2504 **มาตรา 25 พระราชบัญญัติป่าสงวนแห่งชาติ พ.ศ.2535

ภาพประกอบ (ถ่ายจากพิกัดกลางแปลงหมุนรอบ 4 ทิศ)

เหนือ R10610087N



ใต้ R10610087S



ตะวันออก R10610087E



ตะวันตก R10610087W



ผู้รับผิดชอบ(หน่วยงาน)

ลงชื่อ(ผู้สำรวจ)

ลงชื่อ(ผู้รับผิดชอบพื้นที่)

()

()

ตำแหน่ง

ตำแหน่ง

วันที่

วันที่

แบบฟอร์มแสดงผลการดำเนินงานตรวจสอบพื้นที่ปลูกยางพาราและปาล์มน้ำมันในพื้นที่ป่าอนุรักษ์
สำนักบริหารพื้นที่อนุรักษ์ที่ 15 (เชียงราย)

| | | | | | | |
|--|---|---|--|----------------------|----------------------------|----------------------------------|
| การใช้ที่ดิน | <input type="checkbox"/> ยางพารา | อายุ | ปี | เนื้อที่ประมาณ | ไร่ | |
| | <input type="checkbox"/> ปาล์มน้ำมัน | อายุ | ปี | เนื้อที่ประมาณ | ไร่ | |
| | <input type="checkbox"/> พื้นที่อื่นๆ (ระบุ) | | | | เนื้อที่ประมาณ | ไร่ |
| ประเภทพื้นที่ | <input type="checkbox"/> ป่าอนุรักษ์ชื่อ อุทยานแห่งชาติดอยหลวง | | | | | |
| | <input type="checkbox"/> ป่าสงวนแห่งชาติชื่อ | | | | | |
| | <input type="checkbox"/> พื้นที่อื่นๆ (ระบุ) | | | | | |
| ที่ตั้ง | ชื่อหมู่บ้าน/ชุมชน | หมู่ที่ | ตำบล | อำเภอ | จังหวัด | |
| ค่าพิกัดกลางแปลง | โดยประมาณ(ส่วนภูมิสารสนเทศ) | | | ในพื้นที่ | | |
| | UTM WGS 84 Easting | 552359 | m.E. | UTM WGS 84 | □ 47 Easting □□□□□□□□ m.E. | |
| | ZONE | 47 | Northing | 2157664 | m.N. | ZONE □ 48 Northing □□□□□□□□ m.N. |
| | | | | | | |
| ผลการดำเนินการ | <input type="checkbox"/> ตรวจสอบพื้นที่แล้ว พบว่า..... | | | | | |
| | <input type="checkbox"/> อยู่ในแปลงพิสูจน์สิทธิ์ 30 มิ.ย. 41 | <input type="checkbox"/> อยู่ระหว่างการดำเนินการตามมาตรา 22 | <input type="checkbox"/> ดำเนินการตามมาตรา 22 แล้ว | | | |
| | <input type="checkbox"/> ไม่อยู่ในแปลงพิสูจน์สิทธิ์ 30 มิ.ย. 41 | <input type="checkbox"/> อยู่ระหว่างการดำเนินการตามมาตรา 25 | <input type="checkbox"/> ดำเนินการตามมาตรา 25 แล้ว | | | |
| *มาตรา 22 พระราชบัญญัติอุทยานแห่งชาติ พ.ศ.2504 | | **มาตรา 25 พระราชบัญญัติป่าสงวนแห่งชาติ พ.ศ.2535 | | | | |
| ภาพประกอบ (ถ่ายจากพิกัดกลางแปลงหมุนรอบ 4 ทิศ) | | | | | | |

เหนือ R10610088N



ใต้ R10610088S



ตะวันออก R10610088E



ตะวันตก R10610088W



| | |
|------------------------------|---------------|
| ผู้รับผิดชอบ(หน่วยงาน) | |
| ลงชื่อ | ลงชื่อ |
| () | () |
| ตำแหน่ง | ตำแหน่ง |
| วันที่ | วันที่ |

แบบฟอร์มแสดงผลการดำเนินงานตรวจสอบพื้นที่ปลูกยางพาราและปาล์มน้ำมันในพื้นที่ป่าอนุรักษ์
สำนักบริหารพื้นที่อนุรักษ์ที่ 15 (เชียงใหม่)

การใช้ที่ดิน ยางพารา อายุ ปี เนื้อที่ประมาณ ไร่
 ปาล์มน้ำมัน อายุ ปี เนื้อที่ประมาณ ไร่
 พื้นที่อื่นๆ (ระบุ) เนื้อที่ประมาณ ไร่

ประเภทพื้นที่ ป่าอนุรักษ์ชื่อ อุทยานแห่งชาติดอยหลวง
 ป่าสงวนแห่งชาติชื่อ
 พื้นที่อื่นๆ (ระบุ)

ที่ตั้ง ชื่อหมู่บ้าน/ชุมชน หมู่ที่ ตำบล อำเภอ จังหวัด

ค่าพิกัดกลางแปลง โดยประมาณ(ส่วนภูมิสารสนเทศ) ในพื้นที่

UTM WGS 84 Easting 552980 m.E. UTM WGS 84 47 Easting m.E.
 ZONE 47 Northing 2159146 m.N. ZONE 48 Northing m.N.

ผลการดำเนินการ ตรวจสอบพื้นที่แล้ว พบว่า.....

อยู่ในแปลงพิสูจน์สิทธิ์ 30 มิ.ย. 41 อยู่ระหว่างการดำเนินการตามมาตรา 22 ดำเนินการตามมาตรา 22 แล้ว
 ไม่อยู่ในแปลงพิสูจน์สิทธิ์ 30 มิ.ย. 41 อยู่ระหว่างการดำเนินการตามมาตรา 25 ดำเนินการตามมาตรา 25 แล้ว

*มาตรา 22 พระราชบัญญัติอุทยานแห่งชาติ พ.ศ.2504 **มาตรา 25 พระราชบัญญัติป่าสงวนแห่งชาติ พ.ศ.2535

ภาพประกอบ (ถ่ายจากพิกัดกลางแปลงหมุนรอบ 4 ทิศ)

เหนือ R10610089N



ใต้ R10610089S



ตะวันออก R10610089E



ตะวันตก R10610089W



ผู้รับผิดชอบ(หน่วยงาน)

ลงชื่อ(ผู้สำรวจ)

ลงชื่อ(ผู้รับผิดชอบพื้นที่)

()

()

ตำแหน่ง

ตำแหน่ง

วันที่

วันที่

**แบบฟอร์มแสดงผลการดำเนินงานตรวจสอบพื้นที่ปลูกยางพาราและปาล์มน้ำมันในพื้นที่ป่าอนุรักษ์
สำนักบริหารพื้นที่อนุรักษ์ที่ 15 (เชียงราย)**

การใช้ที่ดิน ยางพารา อายุ ปี เนื้อที่ประมาณ ไร่
 ปาล์มน้ำมัน อายุ ปี เนื้อที่ประมาณ ไร่
 พื้นที่อื่นๆ (ระบุ) เนื้อที่ประมาณ ไร่

ประเภทพื้นที่ ป่าอนุรักษ์ชื่อ อุทยานแห่งชาติดอยหลวง
 ป่าสงวนแห่งชาติชื่อ

ที่ตั้ง ชื่อหมู่บ้าน/ชุมชน หมู่ที่ ตำบล อำเภอ จังหวัด

ค่าพิกัดกลางแปลง โดยประมาณ(ส่วนภูมิสารสนเทศ) ในพื้นที่

UTM WGS 84 Easting **551996** m.E. UTM WGS 84 47 Easting m.E.
 ZONE **47** Northing **2159344** m.N. ZONE 48 Northing m.N.

ผลการดำเนินการ ตรวจสอบพื้นที่แล้ว พบว่า.....

อยู่ในแปลงพิสุจน์สิทธิ์ 30 มิ.ย. 41 อยู่ระหว่างการดำเนินการตามมาตรา 22 ดำเนินการตามมาตรา 22 แล้ว
 ไม่อยู่ในแปลงพิสุจน์สิทธิ์ 30 มิ.ย. 41 อยู่ระหว่างการดำเนินการตามมาตรา 25 ดำเนินการตามมาตรา 25 แล้ว

*มาตรา 22 พระราชบัญญัติอุทยานแห่งชาติ พ.ศ.2504 **มาตรา 25 พระราชบัญญัติป่าสงวนแห่งชาติ พ.ศ.2535

ภาพประกอบ (ถ่ายจากพิกัดกลางแปลงหมุนรอบ 4 ทิศ)

เหนือ R10610090N



ใต้ R10610090S



ตะวันออก R10610090E



ตะวันตก R10610090W



ผู้รับผิดชอบ(หน่วยงาน)

ลงชื่อ(ผู้สำรวจ)

ลงชื่อ(ผู้รับผิดชอบพื้นที่)

()

()

ตำแหน่ง

ตำแหน่ง

วันที่

วันที่

แบบฟอร์มแสดงผลการดำเนินงานตรวจสอบพื้นที่ปลูกยางพาราและปาล์มน้ำมันในพื้นที่ป่าอนุรักษ์
สำนักบริหารพื้นที่อนุรักษ์ที่ 15 (เชียงราย)

การใช้ที่ดิน ยางพารา อายุ ปี เนื้อที่ประมาณ ไร่
 ปาล์มน้ำมัน อายุ ปี เนื้อที่ประมาณ ไร่
 พื้นที่อื่นๆ (ระบุ) เนื้อที่ประมาณ ไร่

ประเภทพื้นที่ ป่าอนุรักษ์ชื่อ อุทยานแห่งชาติดอยหลวง
 ป่าสงวนแห่งชาติชื่อ
 พื้นที่อื่นๆ (ระบุ)

ที่ตั้ง ชื่อหมู่บ้าน/ชุมชน หมู่ที่ ตำบล อำเภอ จังหวัด

ค่าพิกัดกลางแปลง โดยประมาณ(ส่วนภูมิสารสนเทศ) ในพื้นที่
UTM WGS 84 Easting 553448 m.E. UTM WGS 84 47 Easting m.E.
ZONE 47 Northing 2159447 m.N. ZONE 48 Northing m.N.

ผลการดำเนินการ ตรวจสอบพื้นที่แล้ว พบว่า.....
 อยู่ในแปลงพิสูจน์สิทธิ์ 30 มิ.ย. 41 อยู่ระหว่างการดำเนินการตามมาตรา 22 ดำเนินการตามมาตรา 22 แล้ว
 ไม่อยู่ในแปลงพิสูจน์สิทธิ์ 30 มิ.ย. 41 อยู่ระหว่างการดำเนินการตามมาตรา 25 ดำเนินการตามมาตรา 25 แล้ว
*มาตรา 22 พระราชบัญญัติอุทยานแห่งชาติ พ.ศ.2504 **มาตรา 25 พระราชบัญญัติป่าสงวนแห่งชาติ พ.ศ.2535

ภาพประกอบ (ถ่ายจากพิกัดกลางแปลงหมุนรอบ 4 ทิศ)

เหนือ R10610092N



ใต้ R10610092S



ตะวันออก R10610092E



ตะวันตก R10610092W



ผู้รับผิดชอบ(หน่วยงาน)

ลงชื่อ(ผู้สำรวจ)

ลงชื่อ(ผู้รับผิดชอบพื้นที่)

()

()

ตำแหน่ง

ตำแหน่ง

วันที่

วันที่

แบบฟอร์มแสดงผลการดำเนินงานตรวจสอบพื้นที่ปลูกยางพาราและปาล์มน้ำมันในพื้นที่ป่าอนุรักษ์

สำนักบริหารพื้นที่อนุรักษ์ที่ 15 (เชียงราย)

การใช้ที่ดิน ยางพารา อายุ ปี เนื้อที่ประมาณ ไร่

ปาล์มน้ำมัน อายุ ปี เนื้อที่ประมาณ ไร่

พื้นที่อื่นๆ (ระบุ) เนื้อที่ประมาณ ไร่

ประเภทพื้นที่ ป่าอนุรักษ์ชื่อ อุทยานแห่งชาติดอยหลวง

ป่าสงวนแห่งชาติชื่อ

พื้นที่อื่นๆ (ระบุ)

ที่ตั้ง ชื่อหมู่บ้าน/ชุมชน หมู่ที่ ตำบล อำเภอ จังหวัด

ค่าพิกัดกลางแปลง โดยประมาณ(ส่วนภูมิสารสนเทศ)

ในพื้นที่

UTM WGS 84 Easting 553801 m.E.

UTM WGS 84 47 Easting m.E.

ZONE 47 Northing 2159662 m.N.

ZONE 48 Northing m.N.

ผลการดำเนินการ ตรวจสอบพื้นที่แล้ว พบว่า.....

อยู่ในแปลงพิสูจน์สิทธิ์ 30 มิ.ย. 41

อยู่ระหว่างการดำเนินการตามมาตรา 22

ดำเนินการตามมาตรา 22 แล้ว

ไม่อยู่ในแปลงพิสูจน์สิทธิ์ 30 มิ.ย. 41

อยู่ระหว่างการดำเนินการตามมาตรา 25

ดำเนินการตามมาตรา 25 แล้ว

*มาตรา 22 พระราชบัญญัติอุทยานแห่งชาติ พ.ศ.2504

**มาตรา 25 พระราชบัญญัติป่าสงวนแห่งชาติ พ.ศ.2535

ภาพประกอบ (ถ่ายจากพิกัดกลางแปลงหมุนรอบ 4 ทิศ)

เหนือ R10610093N

ใต้ R10610093S



ตะวันออก R10610093E

ตะวันตก R10610093W



ผู้รับผิดชอบ(หน่วยงาน)

ลงชื่อ(ผู้สำรวจ)

ลงชื่อ(ผู้รับผิดชอบพื้นที่)

()

()

ตำแหน่ง

ตำแหน่ง

วันที่

วันที่

**แบบฟอร์มแสดงผลการดำเนินงานตรวจสอบพื้นที่ปลูกยางพาราและปาล์มน้ำมันในพื้นที่ป่าอนุรักษ์
สำนักบริหารพื้นที่อนุรักษ์ที่ 15 (เชียงราย)**

การใช้ที่ดิน ยางพารา อายุ ปี เนื้อที่ประมาณ ไร่
 ปาล์มน้ำมัน อายุ ปี เนื้อที่ประมาณ ไร่
 พื้นที่อื่นๆ (ระบุ) เนื้อที่ประมาณ ไร่

ประเภทพื้นที่ ป่าอนุรักษ์ชื่อ อุทยานแห่งชาติดอยหลวง
 ป่าสงวนแห่งชาติชื่อ
 พื้นที่อื่นๆ (ระบุ)

ที่ตั้ง ชื่อหมู่บ้าน/ชุมชน หมู่ที่ ตำบล อำเภอ จังหวัด

ค่าพิกัดกลางแปลง โดยประมาณ(ส่วนภูมิสารสนเทศ) ในพื้นที่
UTM WGS 84 Easting **553581** m.E. UTM WGS 84 47 Easting m.E.
ZONE **47** Northing **2159778** m.N. ZONE 48 Northing m.N.

ผลการดำเนินการ ตรวจสอบพื้นที่แล้ว พบว่า.....
 อยู่ในแปลงพิสูจน์สิทธิ์ 30 มิ.ย. 41 อยู่ระหว่างการดำเนินการตามมาตรา 22 ดำเนินการตามมาตรา 22 แล้ว
 ไม่อยู่ในแปลงพิสูจน์สิทธิ์ 30 มิ.ย. 41 อยู่ระหว่างการดำเนินการตามมาตรา 25 ดำเนินการตามมาตรา 25 แล้ว

*มาตรา 22 พระราชบัญญัติอุทยานแห่งชาติ พ.ศ.2504 **มาตรา 25 พระราชบัญญัติป่าสงวนแห่งชาติ พ.ศ.2535

ภาพประกอบ (ถ่ายจากพิกัดกลางแปลงหมุนรอบ 4 ทิศ)

เหนือ R10610094N



ใต้ R10610094S



ตะวันออก R10610094E



ตะวันตก R10610094W



ผู้รับผิดชอบ(หน่วยงาน)

ลงชื่อ(ผู้สำรวจ)
()

ลงชื่อ(ผู้รับผิดชอบพื้นที่)
()

ตำแหน่ง

ตำแหน่ง

วันที่

วันที่

แบบฟอร์มแสดงผลการดำเนินงานตรวจสอบพื้นที่ปลูกยางพาราและปาล์มน้ำมันในพื้นที่ป่าอนุรักษ์
สำนักบริหารพื้นที่อนุรักษ์ที่ 15 (เชียงใหม่)

การใช้ที่ดิน ยางพารา อายุ ปี เนื้อที่ประมาณ ไร่
 ปาล์มน้ำมัน อายุ ปี เนื้อที่ประมาณ ไร่
 พื้นที่อื่นๆ (ระบุ) เนื้อที่ประมาณ ไร่

ประเภทพื้นที่ ป่าอนุรักษ์ชื่อ อุทยานแห่งชาติดอยหลวง
 ป่าสงวนแห่งชาติชื่อ
 พื้นที่อื่นๆ (ระบุ)

ที่ตั้ง ชื่อหมู่บ้าน/ชุมชน หมู่ที่ ตำบล อำเภอ จังหวัด

ค่าพิกัดกลางแปลง โดยประมาณ(ส่วนภูมิสารสนเทศ) ในพื้นที่

UTM WGS 84 Easting 553846 m.E. UTM WGS 84 47 Easting m.E.
 ZONE 47 Northing 2160174 m.N. ZONE 48 Northing m.N.

ผลการดำเนินการ ตรวจสอบพื้นที่แล้ว พบว่า.....

อยู่ในแปลงพิสูจน์สิทธิ์ 30 มิ.ย. 41 อยู่ระหว่างการดำเนินการตามมาตรา 22 ดำเนินการตามมาตรา 22 แล้ว
 ไม่อยู่ในแปลงพิสูจน์สิทธิ์ 30 มิ.ย. 41 อยู่ระหว่างการดำเนินการตามมาตรา 25 ดำเนินการตามมาตรา 25 แล้ว

*มาตรา 22 พระราชบัญญัติอุทยานแห่งชาติ พ.ศ.2504 **มาตรา 25 พระราชบัญญัติป่าสงวนแห่งชาติ พ.ศ.2535

ภาพประกอบ (ถ่ายจากพิกัดกลางแปลงหมุนรอบ 4 ทิศ)

เหนือ R10610095N



ใต้ R10610095S



ตะวันออก R10610095E



ตะวันตก R10610095W



ผู้รับผิดชอบ(หน่วยงาน)

ลงชื่อ(ผู้สำรวจ)

()

ตำแหน่ง

วันที่

ลงชื่อ(ผู้รับผิดชอบพื้นที่)

()

ตำแหน่ง

วันที่

**แบบฟอร์มแสดงผลการดำเนินงานตรวจสอบพื้นที่ปลูกยางพาราและปาล์มน้ำมันในพื้นที่ป่าอนุรักษ์
สำนักบริหารพื้นที่อนุรักษ์ที่ 15 (เชียงใหม่)**

การใช้ที่ดิน ยางพารา อายุ ปี เนื้อที่ประมาณ ไร่
 ปาล์มน้ำมัน อายุ ปี เนื้อที่ประมาณ ไร่
 พื้นที่อื่นๆ (ระบุ) เนื้อที่ประมาณ ไร่

ประเภทพื้นที่
 ป่าอนุรักษ์ชื่อ อุทยานแห่งชาติดอยหลวง
 ป่าสงวนแห่งชาติชื่อ
 พื้นที่อื่นๆ (ระบุ)

ที่ตั้ง ชื่อหมู่บ้าน/ชุมชน หมู่ที่ ตำบล อำเภอ จังหวัด

ค่าพิกัดกลางแปลง โดยประมาณ(ส่วนภูมิสารสนเทศ) ในพื้นที่

UTM WGS 84 Easting 553712 m.E. UTM WGS 84 47 Easting m.E.

 ZONE 47 Northing 2160486 m.N. ZONE 48 Northing m.N.

ผลการดำเนินการ ตรวจสอบพื้นที่แล้ว พบว่า.....

อยู่ในแปลงพิสูจน์สิทธิ์ 30 มิ.ย. 41 อยู่ระหว่างการดำเนินการตามมาตรา 22 ดำเนินการตามมาตรา 22 แล้ว
 ไม่อยู่ในแปลงพิสูจน์สิทธิ์ 30 มิ.ย. 41 อยู่ระหว่างการดำเนินการตามมาตรา 25 ดำเนินการตามมาตรา 25 แล้ว

*มาตรา 22 พระราชบัญญัติอุทยานแห่งชาติ พ.ศ.2504 **มาตรา 25 พระราชบัญญัติป่าสงวนแห่งชาติ พ.ศ.2535

ภาพประกอบ (ถ่ายจากพิกัดกลางแปลงหมุนรอบ 4 ทิศ)

เหนือ R10610096N



ใต้ R10610096S



ตะวันออก R10610096E



ตะวันตก R10610096W



ผู้รับผิดชอบ(หน่วยงาน)

ลงชื่อ (ผู้สำรวจ)

ลงชื่อ (ผู้รับผิดชอบพื้นที่)

()

()

ตำแหน่ง

ตำแหน่ง

วันที่

วันที่

**แบบฟอร์มแสดงผลการดำเนินงานตรวจสอบพื้นที่ปลูกยางพาราและปาล์มน้ำมันในพื้นที่ป่าอนุรักษ์
สำนักบริหารพื้นที่อนุรักษ์ที่ 15 (เชียงใหม่)**

การใช้ที่ดิน ยางพารา อายุ ปี เนื้อที่ประมาณ ไร่
 ปาล์มน้ำมัน อายุ ปี เนื้อที่ประมาณ ไร่
 พื้นที่อื่นๆ (ระบุ) เนื้อที่ประมาณ ไร่
ประเภทพื้นที่ ป่าอนุรักษ์ชื่อ อุทยานแห่งชาติดอยหลวง
 ป่าสงวนแห่งชาติชื่อ
 พื้นที่อื่นๆ (ระบุ)
ที่ตั้ง ชื่อหมู่บ้าน/ชุมชน หมู่ที่ ตำบล อำเภอ จังหวัด

ค่าพิกัดกลางแปลง โดยประมาณ(ส่วนภูมิสารสนเทศ) ในพื้นที่
UTM WGS 84 Easting 569689 m.E. UTM WGS 84 47 Easting □□□□□□□ m.E.
ZONE 47 Northing 2160870 m.N. ZONE 48 Northing □□□□□□□□ m.N.

ผลการดำเนินการ ตรวจสอบพื้นที่แล้ว พบว่า.....
 อยู่ในแปลงพิสูจน์สิทธิ์ 30 มิ.ย. 41 อยู่ระหว่างการดำเนินการตามมาตรา 22 ดำเนินการตามมาตรา 22 แล้ว
 ไม่อยู่ในแปลงพิสูจน์สิทธิ์ 30 มิ.ย. 41 อยู่ระหว่างการดำเนินการตามมาตรา 25 ดำเนินการตามมาตรา 25 แล้ว
*มาตรา 22 พระราชบัญญัติอุทยานแห่งชาติ พ.ศ.2504 **มาตรา 25 พระราชบัญญัติป่าสงวนแห่งชาติ พ.ศ.2535

ภาพประกอบ (ถ่ายจากพิกัดกลางแปลงหมุนรอบ 4 ทิศ)

เหนือ R10610097N



ใต้ R10610097S



ตะวันออก R10610097E



ตะวันตก R10610097W



ผู้รับผิดชอบ(หน่วยงาน)
ลงชื่อ(ผู้สำรวจ) ลงชื่อ(ผู้รับผิดชอบพื้นที่)
() ()
ตำแหน่ง ตำแหน่ง
วันที่ วันที่

แบบฟอร์มแสดงผลการดำเนินงานตรวจสอบพื้นที่ปลูกยางพาราและปาล์มน้ำมันในพื้นที่ป่าอนุรักษ์

สำนักบริหารพื้นที่อนุรักษ์ที่ 15 (เชียงใหม่)

การใช้ที่ดิน

| | | | | | |
|--------------------------|---------------------------|------------|----|----------------------|-----|
| <input type="checkbox"/> | ยางพารา | อายุ | ปี | เนื้อที่ประมาณ | ไร่ |
| <input type="checkbox"/> | ปาล์มน้ำมัน | อายุ | ปี | เนื้อที่ประมาณ | ไร่ |
| <input type="checkbox"/> | พื้นที่อื่นๆ (ระบุ) | | | เนื้อที่ประมาณ | ไร่ |

ประเภทพื้นที่

| | |
|--------------------------|---------------------------------------|
| <input type="checkbox"/> | ป่าอนุรักษ์ชื่อ อุทยานแห่งชาติดอยหลวง |
| <input type="checkbox"/> | ป่าสงวนแห่งชาติชื่อ |
| <input type="checkbox"/> | พื้นที่อื่นๆ (ระบุ) |

ที่ตั้ง ชื่อหมู่บ้าน/ชุมชน หมู่ที่ ตำบล อำเภอ จังหวัด

ค่าพิกัดกลางแปลง **โดยประมาณ(ส่วนภูมิสารสนเทศ)** **ในพื้นที่**

UTM WGS 84 Easting **554141** m.E. UTM WGS 84 47 Easting m.E.

ZONE **47** Northing **2161414** m.N. ZONE 48 Northing m.N.

ผลการดำเนินการ ตรวจสอบพื้นที่แล้ว พบว่า.....

| | | |
|---|---|--|
| <input type="checkbox"/> อยู่ในแปลงพิสูจน์สิทธิ์ 30 มิ.ย. 41 | <input type="checkbox"/> อยู่ระหว่างการดำเนินการตามมาตรา 22 | <input type="checkbox"/> ดำเนินการตามมาตรา 22 แล้ว |
| <input type="checkbox"/> ไม่อยู่ในแปลงพิสูจน์สิทธิ์ 30 มิ.ย. 41 | <input type="checkbox"/> อยู่ระหว่างการดำเนินการตามมาตรา 25 | <input type="checkbox"/> ดำเนินการตามมาตรา 25 แล้ว |

*มาตรา 22 พระราชบัญญัติอุทยานแห่งชาติ พ.ศ.2504 **มาตรา 25 พระราชบัญญัติป่าสงวนแห่งชาติ พ.ศ.2535

ภาพประกอบ (ถ่ายจากพิกัดกลางแปลงหมุนรอบ 4 ทิศ)

เหนือ R10610098N



ใต้ R10610098S



ตะวันออก R10610098E



ตะวันตก R10610098W



ผู้รับผิดชอบ(หน่วยงาน)

ลงชื่อ(ผู้สำรวจ)

ลงชื่อ(ผู้รับผิดชอบพื้นที่)

()

()

ตำแหน่ง

ตำแหน่ง

วันที่

วันที่

แบบฟอร์มแสดงผลการดำเนินงานตรวจสอบพื้นที่ปลูกยางพาราและปาล์มน้ำมันในพื้นที่ป่าอนุรักษ์

สำนักบริหารพื้นที่อนุรักษ์ที่ 15 (เชียงราย)

การใช้ที่ดิน ยางพารา อายุ ปี เนื้อที่ประมาณ ไร่
 ปาล์มน้ำมัน อายุ ปี เนื้อที่ประมาณ ไร่
 พื้นที่อื่นๆ (ระบุ) เนื้อที่ประมาณ ไร่

ประเภทพื้นที่ ป่าอนุรักษ์ชื่อ อุทยานแห่งชาติดอยหลวง
 ป่าสงวนแห่งชาติชื่อ
 พื้นที่อื่นๆ (ระบุ)

ที่ตั้ง ชื่อหมู่บ้าน/ชุมชน หมู่ที่ ตำบล อำเภอ จังหวัด

ค่าพิกัดกลางแปลง โดยประมาณ(ส่วนภูมิสารสนเทศ) ในพื้นที่
 UTM WGS 84 Easting 553872 m.E. UTM WGS 84 47 Easting m.E.
 ZONE 47 Northing 2161652 m.N. ZONE 48 Northing m.N.

ผลการดำเนินการ ตรวจสอบพื้นที่แล้ว พบว่า.....
 อยู่ในแปลงพิสูจน์สิทธิ์ 30 มิ.ย. 41 อยู่ระหว่างการดำเนินการตามมาตรา 22 ดำเนินการตามมาตรา 22 แล้ว
 ไม่อยู่ในแปลงพิสูจน์สิทธิ์ 30 มิ.ย. 41 อยู่ระหว่างการดำเนินการตามมาตรา 25 ดำเนินการตามมาตรา 25 แล้ว
 *มาตรา 22 พระราชบัญญัติอุทยานแห่งชาติ พ.ศ.2504 **มาตรา 25 พระราชบัญญัติป่าสงวนแห่งชาติ พ.ศ.2535

ภาพประกอบ (ถ่ายจากพิกัดกลางแปลงหมุนรอบ 4 ทิศ)

เหนือ R10610099N



ใต้ R10610099S



ตะวันออก R10610099E



ตะวันตก R10610099W



ผู้รับผิดชอบ(หน่วยงาน)

ลงชื่อ (ผู้สำรวจ)

ลงชื่อ (ผู้รับผิดชอบพื้นที่)

()

()

ตำแหน่ง

ตำแหน่ง

วันที่

วันที่

**แบบฟอร์มแสดงผลการดำเนินงานตรวจสอบพื้นที่ปลูกยางพาราและปาล์มน้ำมันในพื้นที่ป่าอนุรักษ์
สำนักบริหารพื้นที่อนุรักษ์ที่ 15 (เชียงราย)**

การใช้ที่ดิน ยางพารา อายุ ปี เนื้อที่ประมาณ ไร่
 ปาล์มน้ำมัน อายุ ปี เนื้อที่ประมาณ ไร่
 พื้นที่อื่นๆ (ระบุ) เนื้อที่ประมาณ ไร่

ประเภทพื้นที่ ป่าอนุรักษ์ชื่อ อุทยานแห่งชาติดอยหลวง
 ป่าสงวนแห่งชาติชื่อ
 พื้นที่อื่นๆ (ระบุ)

ที่ตั้ง ชื่อหมู่บ้าน/ชุมชน หมู่ที่ ตำบล อำเภอ จังหวัด

ค่าพิกัดกลางแปลง โดยประมาณ(ส่วนภูมิสารสนเทศ) ในพื้นที่

UTM WGS 84 Easting **553566** m.E. UTM WGS 84 47 Easting m.E.
 ZONE 47 Northing **2161725** m.N. ZONE 48 Northing m.N.

ผลการดำเนินการ ตรวจสอบพื้นที่แล้ว พบว่า.....
 อยู่ในแปลงพิสูจน์สิทธิ์ 30 มิ.ย. 41 อยู่ระหว่างการดำเนินการตามมาตรา 22 ดำเนินการตามมาตรา 22 แล้ว
 ไม่อยู่ในแปลงพิสูจน์สิทธิ์ 30 มิ.ย. 41 อยู่ระหว่างการดำเนินการตามมาตรา 25 ดำเนินการตามมาตรา 25 แล้ว

*มาตรา 22 พระราชบัญญัติอุทยานแห่งชาติ พ.ศ.2504 **มาตรา 25 พระราชบัญญัติป่าสงวนแห่งชาติ พ.ศ.2535

ภาพประกอบ (ถ่ายจากพิกัดกลางแปลงหมุนรอบ 4 ทิศ)

เหนือ R10610100N



ใต้ R10610100S



ตะวันออก R10610100E



ตะวันตก R10610100W



ผู้รับผิดชอบ(หน่วยงาน)

ลงชื่อ(ผู้สำรวจ)

ลงชื่อ(ผู้รับผิดชอบพื้นที่)

()

()

ตำแหน่ง

ตำแหน่ง

วันที่

วันที่

แบบฟอร์มแสดงผลการดำเนินงานตรวจสอบพื้นที่ปลูกยางพาราและปาล์มน้ำมันในพื้นที่ป่าอนุรักษ์
สำนักบริหารพื้นที่อนุรักษ์ที่ 15 (เชียงราย)

การใช้ที่ดิน ยางพารา อายุ ปี เนื้อที่ประมาณ ไร่
 ปาล์มน้ำมัน อายุ ปี เนื้อที่ประมาณ ไร่
 พื้นที่อื่นๆ (ระบุ) เนื้อที่ประมาณ ไร่

ประเภทพื้นที่ ป่าอนุรักษ์ชื่อ อุทยานแห่งชาติดอยหลวง
 ป่าสงวนแห่งชาติชื่อ
 พื้นที่อื่นๆ (ระบุ)

ที่ตั้ง ชื่อหมู่บ้าน/ชุมชน หมู่ที่ ตำบล อำเภอ จังหวัด

ค่าพิกัดกลางแปลง โดยประมาณ(ส่วนภูมิสารสนเทศ) ในพื้นที่
UTM WGS 84 Easting 554165 m.E. UTM WGS 84 47 Easting m.E.
ZONE 47 Northing 2162056 m.N. ZONE 48 Northing m.N.

ผลการดำเนินการ ตรวจสอบพื้นที่แล้ว พบว่า.....
 อยู่ในแปลงพิสูจน์สิทธิ์ 30 มิ.ย. 41 อยู่ระหว่างการดำเนินการตามมาตรา 22 ดำเนินการตามมาตรา 22 แล้ว
 ไม่อยู่ในแปลงพิสูจน์สิทธิ์ 30 มิ.ย. 41 อยู่ระหว่างการดำเนินการตามมาตรา 25 ดำเนินการตามมาตรา 25 แล้ว
*มาตรา 22 พระราชบัญญัติอุทยานแห่งชาติ พ.ศ.2504 **มาตรา 25 พระราชบัญญัติป่าสงวนแห่งชาติ พ.ศ.2535

ภาพประกอบ (ถ่ายจากพิกัดกลางแปลงหมุนรอบ 4 ทิศ)



ผู้รับผิดชอบ(หน่วยงาน)
ลงชื่อ(ผู้สำรวจ) ลงชื่อ(ผู้รับผิดชอบพื้นที่)
() ()
ตำแหน่ง ตำแหน่ง
วันที่ วันที่

วันที่รายงาน □□-□□-□□□□

ครั้งที่รายงาน 01

รหัส R10610102

แบบฟอร์มแสดงผลการดำเนินงานตรวจสอบพื้นที่ปลูกยางพาราและปาล์มน้ำมันในพื้นที่ป่าอนุรักษ์
สำนักบริหารพื้นที่อนุรักษ์ที่ 15 (เชียงราย)

การใช้ที่ดิน ยางพารา อายุ ปี เนื้อที่ประมาณ ไร่
 ปาล์มน้ำมัน อายุ ปี เนื้อที่ประมาณ ไร่
 พื้นที่อื่นๆ (ระบุ) เนื้อที่ประมาณ ไร่

ประเภทพื้นที่ ป่าอนุรักษ์ชื่อ อุทยานแห่งชาติดอยหลวง
 ป่าสงวนแห่งชาติชื่อ
 พื้นที่อื่นๆ (ระบุ)

ที่ตั้ง ชื่อหมู่บ้าน/ชุมชน หมู่ที่ ตำบล อำเภอ จังหวัด

ค่าพิกัดกลางแปลง โดยประมาณ(ส่วนภูมิสารสนเทศ) ในพื้นที่
UTM WGS 84 Easting 553048 m.E. UTM WGS 84 47 Easting m.E.
ZONE 47 Northing 2162363 m.N. UTM WGS 84 48 Northing m.N.

ผลการดำเนินการ ตรวจสอบพื้นที่แล้ว พบว่า.....
 อยู่ในแปลงพิสูจน์สิทธิ์ 30 มิ.ย. 41 อยู่ระหว่างการดำเนินการตามมาตรา 22 ดำเนินการตามมาตรา 22 แล้ว
 ไม่อยู่ในแปลงพิสูจน์สิทธิ์ 30 มิ.ย. 41 อยู่ระหว่างการดำเนินการตามมาตรา 25 ดำเนินการตามมาตรา 25 แล้ว

*มาตรา 22 พระราชบัญญัติอุทยานแห่งชาติ พ.ศ.2504 **มาตรา 25 พระราชบัญญัติป่าสงวนแห่งชาติ พ.ศ.2535

ภาพประกอบ (ถ่ายจากพิกัดกลางแปลงหมุนรอบ 4 ทิศ)

เหนือ R10610102N



ใต้ R10610102S



ตะวันออก R10610102E



ตะวันตก R10610102W



ผู้รับผิดชอบ(หน่วยงาน)

ลงชื่อ(ผู้สำรวจ)

()

ตำแหน่ง

วันที่

ลงชื่อ(ผู้รับผิดชอบพื้นที่)

()

ตำแหน่ง

วันที่

แบบฟอร์มแสดงผลการดำเนินงานตรวจสอบพื้นที่ปลูกยางพาราและปาล์มน้ำมันในพื้นที่ป่าอนุรักษ์

สำนักบริหารพื้นที่อนุรักษ์ที่ 15 (เชียงใหม่)

การใช้ที่ดิน ยางพารา อายุ ปี เนื้อที่ประมาณ ไร่
 ปาล์มน้ำมัน อายุ ปี เนื้อที่ประมาณ ไร่
 พื้นที่อื่นๆ (ระบุ) เนื้อที่ประมาณ ไร่

ประเภทพื้นที่ ป่าอนุรักษ์ชื่อ อุทยานแห่งชาติดอยหลวง
 ป่าสงวนแห่งชาติชื่อ

ที่ตั้ง ชื่อหมู่บ้าน/ชุมชน หมู่ที่ ตำบล อำเภอ จังหวัด

ค่าพิกัดกลางแปลง โดยประมาณ(ส่วนภูมิสารสนเทศ) ในพื้นที่

UTM WGS 84 Easting 555770 m.E. UTM WGS 84 47 Easting m.E.ZONE 47 Northing 2164111 m.N. ZONE 48 Northing m.N.ผลการดำเนินการ ตรวจสอบพื้นที่แล้ว พบว่า.....
 อยู่ในแปลงพิสูจน์สิทธิ์ 30 มิ.ย. 41 อยู่ระหว่างการดำเนินการตามมาตรา 22 ดำเนินการตามมาตรา 22 แล้ว
 ไม่อยู่ในแปลงพิสูจน์สิทธิ์ 30 มิ.ย. 41 อยู่ระหว่างการดำเนินการตามมาตรา 25 ดำเนินการตามมาตรา 25 แล้ว

*มาตรา 22 พระราชบัญญัติอุทยานแห่งชาติ พ.ศ.2504 **มาตรา 25 พระราชบัญญัติป่าสงวนแห่งชาติ พ.ศ.2535

ภาพประกอบ (ถ่ายจากพิกัดกลางแปลงหมุนรอบ 4 ทิศ)

เหนือ R10610104N




ใต้ R10610104S



ตะวันออก R10610104E



ตะวันตก R10610104W



ผู้รับผิดชอบ(หน่วยงาน)

ลงชื่อ(ผู้สำรวจ)

ลงชื่อ(ผู้รับผิดชอบพื้นที่)

()

()

ตำแหน่ง

ตำแหน่ง

วันที่

วันที่

แบบฟอร์มแสดงผลการดำเนินงานตรวจสอบพื้นที่ปลูกยางพาราและปาล์มน้ำมันในพื้นที่ป่าอนุรักษ์

สำนักบริหารพื้นที่อนุรักษ์ที่ 15 (เชียงราย)

การใช้ที่ดิน ยางพารา อายุ ปี เนื้อที่ประมาณ ไร่
 ปาล์มน้ำมัน อายุ ปี เนื้อที่ประมาณ ไร่
 พื้นที่อื่นๆ (ระบุ) เนื้อที่ประมาณ ไร่

ประเภทพื้นที่ ป่าอนุรักษ์ชื่อ อุทยานแห่งชาติดอยหลวง
 ป่าสงวนแห่งชาติชื่อ
 พื้นที่อื่นๆ (ระบุ)

ที่ตั้ง ชื่อหมู่บ้าน/ชุมชน หมู่ที่ ตำบล อำเภอ จังหวัด

ค่าพิกัดกลางแปลง โดยประมาณ(ส่วนภูมิสารสนเทศ) ในพื้นที่





UTM WGS 84 Easting 554212 m.E. UTM WGS 84 47 Easting m.E.
 ZONE 47 Northing 2165008 m.N. ZONE 48 Northing m.N.

ผลการดำเนินการ ตรวจสอบพื้นที่แล้ว พบว่า.....

อยู่ในแปลงพิสูจน์สิทธิ์ 30 มิ.ย. 41 อยู่ระหว่างการดำเนินการตามมาตรา 22 ดำเนินการตามมาตรา 22 แล้ว
 ไม่อยู่ในแปลงพิสูจน์สิทธิ์ 30 มิ.ย. 41 อยู่ระหว่างการดำเนินการตามมาตรา 25 ดำเนินการตามมาตรา 25 แล้ว

*มาตรา 22 พระราชบัญญัติอุทยานแห่งชาติ พ.ศ.2504 **มาตรา 25 พระราชบัญญัติป่าสงวนแห่งชาติ พ.ศ.2535

ภาพประกอบ (ถ่ายจากพิกัดกลางแปลงหมุนรอบ 4 ทิศ)

| | |
|---|--|
| เหนือ R10610105N | ใต้ R10610105S |
|  |  |
| ตะวันออก R10610105E | ตะวันตก R10610105W |
|  |  |

ผู้รับผิดชอบ(หน่วยงาน)

| | |
|------------------------|-----------------------------------|
| ลงชื่อ(ผู้สำรวจ) | ลงชื่อ(ผู้รับผิดชอบพื้นที่) |
| () | () |
| ตำแหน่ง | ตำแหน่ง |
| วันที่ | วันที่ |

แบบฟอร์มแสดงผลการดำเนินงานตรวจสอบพื้นที่ปลูกยางพาราและปาล์มน้ำมันในพื้นที่ป่าอนุรักษ์
สำนักบริหารพื้นที่อนุรักษ์ที่ 15 (เชียงใหม่)

การใช้ที่ดิน ยางพารา อายุ ปี เนื้อที่ประมาณ ไร่
 ปาล์มน้ำมัน อายุ ปี เนื้อที่ประมาณ ไร่
 พื้นที่อื่นๆ (ระบุ) เนื้อที่ประมาณ ไร่

ประเภทพื้นที่ ป่าอนุรักษ์ชื่อ อุทยานแห่งชาติดอยหลวง
 ป่าสงวนแห่งชาติชื่อ
 พื้นที่อื่นๆ (ระบุ)

ที่ตั้ง ชื่อหมู่บ้าน/ชุมชน หมู่ที่ ตำบล อำเภอ จังหวัด

ค่าพิกัดกลางแปลง โดยประมาณ(ส่วนภูมิสารสนเทศ) ในพื้นที่
UTM WGS 84 Easting 555508 m.E. UTM WGS 84 47 Easting m.E.
ZONE 47 Northing 2165096 m.N. ZONE 48 Northing m.N.

ผลการดำเนินการ ตรวจสอบพื้นที่แล้ว พบว่า.....

อยู่ในแปลงพิสูจน์สิทธิ์ 30 มิ.ย. 41 อยู่ระหว่างการดำเนินการตามมาตรา 22 ดำเนินการตามมาตรา 22 แล้ว
 ไม่อยู่ในแปลงพิสูจน์สิทธิ์ 30 มิ.ย. 41 อยู่ระหว่างการดำเนินการตามมาตรา 25 ดำเนินการตามมาตรา 25 แล้ว

*มาตรา 22 พระราชบัญญัติอุทยานแห่งชาติ พ.ศ.2504

**มาตรา 25 พระราชบัญญัติป่าสงวนแห่งชาติ พ.ศ.2535

ภาพประกอบ (ถ่ายจากพิกัดกลางแปลงหมุนรอบ 4 ทิศ)

เหนือ R10610106N



ใต้ R10610106S



ตะวันออก R10610106E



ตะวันตก R10610106W



ผู้รับผิดชอบ(หน่วยงาน)

ลงชื่อ(ผู้สำรวจ)
()

ลงชื่อ(ผู้รับผิดชอบพื้นที่)
()

ตำแหน่ง

ตำแหน่ง

วันที่

วันที่

วันที่รายงาน --

ครั้งที่รายงาน 01

รหัส R10610107

แบบฟอร์มแสดงผลการดำเนินงานตรวจสอบพื้นที่ปลูกยางพาราและปาล์มน้ำมันในพื้นที่ป่าอนุรักษ์ สำนักบริหารพื้นที่อนุรักษ์ที่ 15 (เชียงใหม่)

การใช้ที่ดิน ยางพารา อายุ ปี เนื้อที่ประมาณ ไร่
 ปาล์มน้ำมัน อายุ ปี เนื้อที่ประมาณ ไร่
 พื้นที่อื่นๆ (ระบุ) เนื้อที่ประมาณ ไร่

ประเภทพื้นที่ ป่าอนุรักษ์ชื่อ อุทยานแห่งชาติดอยหลวง
 ป่าสงวนแห่งชาติชื่อ
 พื้นที่อื่นๆ (ระบุ)

ที่ตั้ง ชื่อหมู่บ้าน/ชุมชน หมู่ที่ ตำบล อำเภอ จังหวัด

ค่าพิกัดกลางแปลง โดยประมาณ(ส่วนภูมิสารสนเทศ) ในพื้นที่
UTM WGS 84 Easting 556598 m.E. UTM WGS 84 47 Easting m.E.
ZONE 47 Northing 2165181 m.N. UTM WGS 84 48 Northing m.N.

ผลการดำเนินการ ตรวจสอบพื้นที่แล้ว พบว่า.....
 อยู่ในแปลงพิสูจน์สิทธิ์ 30 มิ.ย. 41 อยู่ระหว่างการดำเนินการตามมาตรา 22 ดำเนินการตามมาตรา 22 แล้ว
 ไม่อยู่ในแปลงพิสูจน์สิทธิ์ 30 มิ.ย. 41 อยู่ระหว่างการดำเนินการตามมาตรา 25 ดำเนินการตามมาตรา 25 แล้ว
*มาตรา 22 พระราชบัญญัติอุทยานแห่งชาติ พ.ศ.2504 **มาตรา 25 พระราชบัญญัติป่าสงวนแห่งชาติ พ.ศ.2535

ภาพประกอบ (ถ่ายจากพิกัดกลางแปลงหมุนรอบ 4 ทิศ)

เหนือ R10610107N



ใต้ R10610107S



ตะวันออก R10610107E



ตะวันตก R10610107W



ผู้รับผิดชอบ(หน่วยงาน)

ลงชื่อ (ผู้สำรวจ)

ลงชื่อ (ผู้รับผิดชอบพื้นที่)

ตำแหน่ง

ตำแหน่ง

วันที่

วันที่

แบบฟอร์มแสดงผลการดำเนินงานตรวจสอบพื้นที่ปลูกยางพาราและปาล์มน้ำมันในพื้นที่ป่าอนุรักษ์
สำนักบริหารพื้นที่อนุรักษ์ที่ 15 (เชียงใหม่)

การใช้ที่ดิน ยางพารา อายุ ปี เนื้อที่ประมาณ ไร่

ปาล์มน้ำมัน อายุ ปี เนื้อที่ประมาณ ไร่

พื้นที่อื่นๆ (ระบุ) เนื้อที่ประมาณ ไร่

ประเภทพื้นที่ ป่าอนุรักษ์ชื่อ อุทยานแห่งชาติดอยหลวง

ป่าสงวนแห่งชาติชื่อ

พื้นที่อื่นๆ (ระบุ)

ที่ตั้ง ชื่อหมู่บ้าน/ชุมชน หมู่ที่ ตำบล อำเภอ จังหวัด

ค่าพิกัดกลางแปลง โดยประมาณ(ส่วนภูมิสารสนเทศ) ในพื้นที่

UTM WGS 84 Easting 554459 m.E. UTM WGS 84 47 Easting m.E.

ZONE 47 Northing 2165392 m.N. ZONE 48 Northing m.N.

ผลการดำเนินการ ตรวจสอบพื้นที่แล้ว พบว่า.....

อยู่ในแปลงพิสูจน์สิทธิ์ 30 มิ.ย. 41 อยู่ระหว่างการดำเนินการตามมาตรา 22 ดำเนินการตามมาตรา 22 แล้ว

ไม่อยู่ในแปลงพิสูจน์สิทธิ์ 30 มิ.ย. 41 อยู่ระหว่างการดำเนินการตามมาตรา 25 ดำเนินการตามมาตรา 25 แล้ว

*มาตรา 22 พระราชบัญญัติอุทยานแห่งชาติ พ.ศ.2504

**มาตรา 25 พระราชบัญญัติป่าสงวนแห่งชาติ พ.ศ.2535

ภาพประกอบ (ถ่ายจากพิกัดกลางแปลงหมุนรอบ 4 ทิศ)

เหนือ R10610108N



ใต้ R10610108S



ตะวันออก R10610108E



ตะวันตก R10610108W



ผู้รับผิดชอบ(หน่วยงาน)

ลงชื่อ(ผู้สำรวจ)
()

ลงชื่อ(ผู้รับผิดชอบพื้นที่)
()

ตำแหน่ง

ตำแหน่ง

วันที่

วันที่

แบบฟอร์มแสดงผลการดำเนินงานตรวจสอบพื้นที่ปลูกยางพาราและปาล์มน้ำมันในพื้นที่ป่าอนุรักษ์

สำนักบริหารพื้นที่อนุรักษ์ที่ 15 (เชียงราย)

การใช้ที่ดิน ยางพารา อายุ ปี เนื้อที่ประมาณ ไร่
 ปาล์มน้ำมัน อายุ ปี เนื้อที่ประมาณ ไร่
 พื้นที่อื่นๆ (ระบุ) เนื้อที่ประมาณ ไร่

ประเภทพื้นที่ ป่าอนุรักษ์ชื่อ อุทยานแห่งชาติดอยหลวง
 ป่าสงวนแห่งชาติชื่อ
 พื้นที่อื่นๆ (ระบุ)

ที่ตั้ง ชื่อหมู่บ้าน/ชุมชน หมู่ที่ ตำบล อำเภอ จังหวัด

ค่าพิกัดกลางแปลง โดยประมาณ(ส่วนภูมิสารสนเทศ) ในพื้นที่
UTM WGS 84 Easting **554530** m.E. UTM WGS 84 47 Easting m.E.
ZONE **47** Northing **2165399** m.N. ZONE 48 Northing m.N.

ผลการดำเนินการ ตรวจสอบพื้นที่แล้ว พบว่า.....
 อยู่ในแปลงพิสูจน์สิทธิ์ 30 มิ.ย. 41 อยู่ระหว่างการดำเนินการตามมาตรา 22 ดำเนินการตามมาตรา 22 แล้ว
 ไม่อยู่ในแปลงพิสูจน์สิทธิ์ 30 มิ.ย. 41 อยู่ระหว่างการดำเนินการตามมาตรา 25 ดำเนินการตามมาตรา 25 แล้ว

*มาตรา 22 พระราชบัญญัติอุทยานแห่งชาติ พ.ศ.2504

**มาตรา 25 พระราชบัญญัติป่าสงวนแห่งชาติ พ.ศ.2535

ภาพประกอบ (ถ่ายจากพิกัดกลางแปลงหมุนรอบ 4 ทิศ)

เหนือ R10610109N



ใต้ R10610109S



ตะวันออก R10610109E



ตะวันตก R10610109W



ผู้รับผิดชอบ(หน่วยงาน)

ลงชื่อ(ผู้สำรวจ)

()

ตำแหน่ง

วันที่

ลงชื่อ(ผู้รับผิดชอบพื้นที่)

()

ตำแหน่ง

วันที่

วันที่รายงาน --

ครั้งที่รายงาน 01

รหัส R10610110

แบบฟอร์มแสดงผลการดำเนินงานตรวจสอบพื้นที่ปลูกยางพาราและปาล์มน้ำมันในพื้นที่ป่าอนุรักษ์
สำนักบริหารพื้นที่อนุรักษ์ที่ 15 (เชียงใหม่)

การใช้ที่ดิน ยางพารา อายุ ปี เนื้อที่ประมาณ ไร่
 ปาล์มน้ำมัน อายุ ปี เนื้อที่ประมาณ ไร่
 พื้นที่อื่นๆ (ระบุ) เนื้อที่ประมาณ ไร่

ประเภทพื้นที่ ป่าอนุรักษ์ชื่อ อุทยานแห่งชาติดอยหลวง
 ป่าสงวนแห่งชาติชื่อ
 พื้นที่อื่นๆ (ระบุ)

ที่ตั้ง ชื่อหมู่บ้าน/ชุมชน หมู่ที่ ตำบล อำเภอ จังหวัด

ค่าพิกัดกลางแปลง โดยประมาณ(ส่วนภูมิสารสนเทศ)

ในพื้นที่

UTM WGS 84 Easting 556423 m.E. UTM WGS 84 47 Easting m.E.

ZONE 47 Northing 2165771 m.N. ZONE 48 Northing m.N.

ผลการดำเนินการ ตรวจสอบพื้นที่แล้ว พบว่า.....

อยู่ในแปลงพิสูจน์สิทธิ์ 30 มิ.ย. 41 อยู่ระหว่างการดำเนินการตามมาตรา 22 ดำเนินการตามมาตรา 22 แล้ว
 ไม่อยู่ในแปลงพิสูจน์สิทธิ์ 30 มิ.ย. 41 อยู่ระหว่างการดำเนินการตามมาตรา 25 ดำเนินการตามมาตรา 25 แล้ว

*มาตรา 22 พระราชบัญญัติอุทยานแห่งชาติ พ.ศ.2504

**มาตรา 25 พระราชบัญญัติป่าสงวนแห่งชาติ พ.ศ.2535

ภาพประกอบ (ถ่ายจากพิกัดกลางแปลงหมุนรอบ 4 ทิศ)

เหนือ R10610110N



ใต้ R10610110S



ตะวันออก R10610110E



ตะวันตก R10610110W



ผู้รับผิดชอบ(หน่วยงาน)

ลงชื่อ(ผู้สำรวจ)
()

ลงชื่อ(ผู้รับผิดชอบพื้นที่)
()

ตำแหน่ง

ตำแหน่ง

วันที่

วันที่

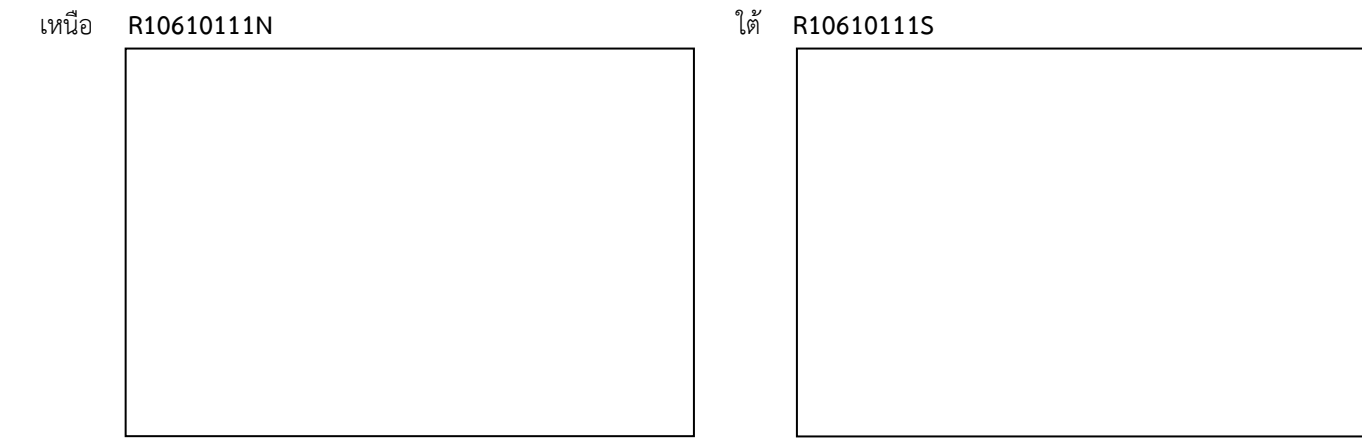
แบบฟอร์มแสดงผลการดำเนินงานตรวจสอบพื้นที่ปลูกยางพาราและปาล์มน้ำมันในพื้นที่ป่าอนุรักษ์
สำนักบริหารพื้นที่อนุรักษ์ที่ 15 (เชียงราย)

การใช้ที่ดิน ยางพารา อายุ ปี เนื้อที่ประมาณ ไร่
 ปาล์มน้ำมัน อายุ ปี เนื้อที่ประมาณ ไร่
 พื้นที่อื่นๆ (ระบุ) เนื้อที่ประมาณ ไร่
ประเภทพื้นที่ ป่าอนุรักษ์ชื่อ อุทยานแห่งชาติดอยหลวง
 ป่าสงวนแห่งชาติชื่อ
 พื้นที่อื่นๆ (ระบุ)
ที่ตั้ง ชื่อหมู่บ้าน/ชุมชน หมู่ที่ ตำบล อำเภอ จังหวัด

ค่าพิกัดกลางแปลง โดยประมาณ(ส่วนภูมิสารสนเทศ) ในพื้นที่
UTM WGS 84 Easting 555377 m.E. UTM WGS 84 [] 47 Easting [] [] [] [] [] m.E.
ZONE 47 Northing 2165814 m.N. ZONE [] 48 Northing [] [] [] [] [] [] m.N.

ผลการดำเนินการ ตรวจสอบพื้นที่แล้ว พบว่า.....
 อยู่ในแปลงพิสูจน์สิทธิ์ 30 มิ.ย. 41 อยู่ระหว่างการดำเนินการตามมาตรา 22 ดำเนินการตามมาตรา 22 แล้ว
 ไม่อยู่ในแปลงพิสูจน์สิทธิ์ 30 มิ.ย. 41 อยู่ระหว่างการดำเนินการตามมาตรา 25 ดำเนินการตามมาตรา 25 แล้ว
*มาตรา 22 พระราชบัญญัติอุทยานแห่งชาติ พ.ศ.2504 **มาตรา 25 พระราชบัญญัติป่าสงวนแห่งชาติ พ.ศ.2535

ภาพประกอบ (ถ่ายจากพิกัดกลางแปลงหมุนรอบ 4 ทิศ)



ผู้รับผิดชอบ(หน่วยงาน)
ลงชื่อ(ผู้สำรวจ) ลงชื่อ(ผู้รับผิดชอบพื้นที่)
(.....) (.....)
ตำแหน่ง ตำแหน่ง
วันที่ วันที่

แบบฟอร์มแสดงผลการดำเนินงานตรวจสอบพื้นที่ปลูกยางพาราและปาล์มน้ำมันในพื้นที่ป่าอนุรักษ์
สำนักบริหารพื้นที่อนุรักษ์ที่ 15 (เชียงราย)

การใช้ที่ดิน ยางพารา อายุ ปี เนื้อที่ประมาณ ไร่
 ปาล์มน้ำมัน อายุ ปี เนื้อที่ประมาณ ไร่
 พื้นที่อื่นๆ (ระบุ) เนื้อที่ประมาณ ไร่
ประเภทพื้นที่ ป่าอนุรักษ์ชื่อ อุทยานแห่งชาติดอยหลวง
 ป่าสงวนแห่งชาติชื่อ
 พื้นที่อื่นๆ (ระบุ)
ที่ตั้ง ชื่อหมู่บ้าน/ชุมชน หมู่ที่ ตำบล อำเภอ จังหวัด

ค่าพิกัดกลางแปลง โดยประมาณ(ส่วนภูมิสารสนเทศ) ในพื้นที่
UTM WGS 84 Easting 554286 m.E. UTM WGS 84 47 Easting m.E.
ZONE 47 Northing 2165933 m.N. ZONE 48 Northing m.N.

ผลการดำเนินการ ตรวจสอบพื้นที่แล้ว พบว่า.....
 อยู่ในแปลงพิสูจน์สิทธิ์ 30 มิ.ย. 41 อยู่ระหว่างการดำเนินการตามมาตรา 22 ดำเนินการตามมาตรา 22 แล้ว
 ไม่อยู่ในแปลงพิสูจน์สิทธิ์ 30 มิ.ย. 41 อยู่ระหว่างการดำเนินการตามมาตรา 25 ดำเนินการตามมาตรา 25 แล้ว
*มาตรา 22 พระราชบัญญัติอุทยานแห่งชาติ พ.ศ.2504 **มาตรา 25 พระราชบัญญัติป่าสงวนแห่งชาติ พ.ศ.2535

ภาพประกอบ (ถ่ายจากพิกัดกลางแปลงหมุนรอบ 4 ทิศ)

เหนือ R10610112N ได้ R10610112S
ตะวันออก R10610112E ตะวันตก R10610112W

ผู้รับผิดชอบ(หน่วยงาน)
ลงชื่อ(ผู้สำรวจ) ลงชื่อ(ผู้รับผิดชอบพื้นที่)
() ()
ตำแหน่ง ตำแหน่ง
วันที่ วันที่

วันที่รายงาน --

ครั้งที่รายงาน 01

รหัส R10610113

แบบฟอร์มแสดงผลการดำเนินงานตรวจสอบพื้นที่ปลูกยางพาราและปาล์มน้ำมันในพื้นที่ป่าอนุรักษ์ สำนักบริหารพื้นที่อนุรักษ์ที่ 15 (เชียงราย)

การใช้ที่ดิน ยางพารา อายุ ปี เนื้อที่ประมาณ ไร่
 ปาล์มน้ำมัน อายุ ปี เนื้อที่ประมาณ ไร่
 พื้นที่อื่นๆ (ระบุ) เนื้อที่ประมาณ ไร่

ประเภทพื้นที่ ป่าอนุรักษ์ชื่อ อุทยานแห่งชาติดอยหลวง
 ป่าสงวนแห่งชาติชื่อ
 พื้นที่อื่นๆ (ระบุ)

ที่ตั้ง ชื่อหมู่บ้าน/ชุมชน หมู่ที่ ตำบล อำเภอ จังหวัด


ค่าพิกัดกลางแปลง โดยประมาณ(ส่วนภูมิสารสนเทศ) ในพื้นที่

UTM WGS 84 Easting **556667** m.E. UTM WGS 84 47 Easting m.E.
 ZONE **47** Northing **2165988** m.N. ZONE 48 Northing m.N.

ผลการดำเนินการ ตรวจสอบพื้นที่แล้ว พบว่า.....
 อยู่ในแปลงพิสูจน์สิทธิ์ 30 มิ.ย. 41 อยู่ระหว่างการดำเนินการตามมาตรา 22 ดำเนินการตามมาตรา 22 แล้ว
 ไม่อยู่ในแปลงพิสูจน์สิทธิ์ 30 มิ.ย. 41 อยู่ระหว่างการดำเนินการตามมาตรา 25 ดำเนินการตามมาตรา 25 แล้ว

*มาตรา 22 พระราชบัญญัติอุทยานแห่งชาติ พ.ศ.2504 **มาตรา 25 พระราชบัญญัติป่าสงวนแห่งชาติ พ.ศ.2535

ภาพประกอบ (ถ่ายจากพิกัดกลางแปลงหมุนรอบ 4 ทิศ)



ผู้รับผิดชอบ(หน่วยงาน)

| | |
|-------------------------------|--|
| ลงชื่อ(ผู้สำรวจ) () | ลงชื่อ(ผู้รับผิดชอบพื้นที่) () |
| ตำแหน่ง | ตำแหน่ง |
| วันที่ | วันที่ |

แบบฟอร์มแสดงผลการดำเนินงานตรวจสอบพื้นที่ปลูกยางพาราและปาล์มน้ำมันในพื้นที่ป่าอนุรักษ์
สำนักบริหารพื้นที่อนุรักษ์ที่ 15 (เชียงราย)

การใช้ที่ดิน ยางพารา อายุ ปี เนื้อที่ประมาณ ไร่
 ปาล์มน้ำมัน อายุ ปี เนื้อที่ประมาณ ไร่
 พื้นที่อื่นๆ (ระบุ) เนื้อที่ประมาณ ไร่

ประเภทพื้นที่ ป่าอนุรักษ์ชื่อ อุทยานแห่งชาติดอยหลวง
 ป่าสงวนแห่งชาติชื่อ
 พื้นที่อื่นๆ (ระบุ)

ที่ตั้ง ชื่อหมู่บ้าน/ชุมชน หมู่ที่ ตำบล อำเภอ จังหวัด

ค่าพิกัดกลางแปลง โดยประมาณ(ส่วนภูมิสารสนเทศ) ในพื้นที่

UTM WGS 84 Easting 555281 m.E. UTM WGS 84 47 Easting m.E.
 ZONE 47 Northing 2166141 m.N. ZONE 48 Northing m.N.

ผลการดำเนินการ ตรวจสอบพื้นที่แล้ว พบว่า.....

อยู่ในแปลงพิสูจน์สิทธิ์ 30 มิ.ย. 41 อยู่ระหว่างการดำเนินการตามมาตรา 22 ดำเนินการตามมาตรา 22 แล้ว
 ไม่อยู่ในแปลงพิสูจน์สิทธิ์ 30 มิ.ย. 41 อยู่ระหว่างการดำเนินการตามมาตรา 25 ดำเนินการตามมาตรา 25 แล้ว

*มาตรา 22 พระราชบัญญัติอุทยานแห่งชาติ พ.ศ.2504 **มาตรา 25 พระราชบัญญัติป่าสงวนแห่งชาติ พ.ศ.2535

ภาพประกอบ (ถ่ายจากพิกัดกลางแปลงหมุนรอบ 4 ทิศ)

เหนือ R10610114N



ใต้ R10610114S



ตะวันออก R10610114E



ตะวันตก R10610114W



ผู้รับผิดชอบ(หน่วยงาน)

ลงชื่อ(ผู้สำรวจ)

()

ตำแหน่ง

วันที่

ลงชื่อ(ผู้รับผิดชอบพื้นที่)

()

ตำแหน่ง

วันที่

**แบบฟอร์มแสดงผลการดำเนินงานตรวจสอบพื้นที่ปลูกยางพาราและปาล์มน้ำมันในพื้นที่ป่าอนุรักษ์
สำนักบริหารพื้นที่อนุรักษ์ที่ 15 (เชียงใหม่)**

การใช้ที่ดิน

ยางพารา อายุ ปี เนื้อที่ประมาณ ไร่

ปาล์มน้ำมัน อายุ ปี เนื้อที่ประมาณ ไร่

พื้นที่อื่นๆ (ระบุ) เนื้อที่ประมาณ ไร่

ประเภทพื้นที่

ป่าอนุรักษ์ชื่อ อุทยานแห่งชาติดอยหลวง

ป่าสงวนแห่งชาติชื่อ

พื้นที่อื่นๆ (ระบุ)

ที่ตั้ง ชื่อหมู่บ้าน/ชุมชน หมู่ที่ ตำบล อำเภอ จังหวัด

ค่าพิกัดกลางแปลง โดยประมาณ(ส่วนภูมิสารสนเทศ) ในพื้นที่

UTM WGS 84 Easting **555393** m.E. UTM WGS 84 47 Easting m.E.

ZONE **47** Northing **2166215** m.N. ZONE 48 Northing m.N.

ผลการดำเนินการ ตรวจสอบพื้นที่แล้ว พบว่า.....

อยู่ในแปลงพิสูจน์สิทธิ์ 30 มิ.ย. 41 อยู่ระหว่างการดำเนินการตามมาตรา 22 ดำเนินการตามมาตรา 22 แล้ว

ไม่อยู่ในแปลงพิสูจน์สิทธิ์ 30 มิ.ย. 41 อยู่ระหว่างการดำเนินการตามมาตรา 25 ดำเนินการตามมาตรา 25 แล้ว

*มาตรา 22 พระราชบัญญัติอุทยานแห่งชาติ พ.ศ.2504 **มาตรา 25 พระราชบัญญัติป่าสงวนแห่งชาติ พ.ศ.2535

ภาพประกอบ (ถ่ายจากพิกัดกลางแปลงหมุนรอบ 4 ทิศ)

| | |
|---------------------|--------------------|
| เหนือ R10610115N | ใต้ R10610115S |
| | |
| ตะวันออก R10610115E | ตะวันตก R10610115W |
| | |

ผู้รับผิดชอบ(หน่วยงาน)

ลงชื่อ(ผู้สำรวจ) ลงชื่อ(ผู้รับผิดชอบพื้นที่)

() ()

ตำแหน่ง ตำแหน่ง

วันที่ วันที่

แบบฟอร์มแสดงผลการดำเนินงานตรวจสอบพื้นที่ปลูกยางพาราและปาล์มน้ำมันในพื้นที่ป่าอนุรักษ์
สำนักบริหารพื้นที่อนุรักษ์ที่ 15 (เชียงราย)

การใช้ที่ดิน ยางพารา อายุ ปี เนื้อที่ประมาณ ไร่
 ปาล์มน้ำมัน อายุ ปี เนื้อที่ประมาณ ไร่
 พื้นที่อื่นๆ (ระบุ) เนื้อที่ประมาณ ไร่





ประเภทพื้นที่ ป่าอนุรักษ์ชื่อ อุทยานแห่งชาติดอยหลวง
 ป่าสงวนแห่งชาติชื่อ
 พื้นที่อื่นๆ (ระบุ)

ที่ตั้ง ชื่อหมู่บ้าน/ชุมชน หมู่ที่ ตำบล อำเภอ จังหวัด

ค่าพิกัดกลางแปลง โดยประมาณ(ส่วนภูมิสารสนเทศ) ในพื้นที่
UTM WGS 84 Easting **556005** m.E. UTM WGS 84 47 Easting □□□□□□□□ m.E.
ZONE **47** Northing **2166323** m.N. ZONE 48 Northing □□□□□□□□ m.N.

ผลการดำเนินการ ตรวจสอบพื้นที่แล้ว พบว่า.....
 อยู่ในแปลงพิสูจน์สิทธิ์ 30 มิ.ย. 41 อยู่ระหว่างการดำเนินการตามมาตรา 22 ดำเนินการตามมาตรา 22 แล้ว
 ไม่อยู่ในแปลงพิสูจน์สิทธิ์ 30 มิ.ย. 41 อยู่ระหว่างการดำเนินการตามมาตรา 25 ดำเนินการตามมาตรา 25 แล้ว
*มาตรา 22 พระราชบัญญัติอุทยานแห่งชาติ พ.ศ.2504 **มาตรา 25 พระราชบัญญัติป่าสงวนแห่งชาติ พ.ศ.2535

ภาพประกอบ (ถ่ายจากพิกัดกลางแปลงหมุนรอบ 4 ทิศ)



ผู้รับผิดชอบ(หน่วยงาน)

| | | | |
|---------------|------------|---------------|-----------------------|
| ลงชื่อ | (ผู้สำรวจ) | ลงชื่อ | (ผู้รับผิดชอบพื้นที่) |
| (|) | (|) |
| ตำแหน่ง | | ตำแหน่ง | |
| วันที่ | | วันที่ | |

แบบฟอร์มแสดงผลการดำเนินงานตรวจสอบพื้นที่ปลูกยางพาราและปาล์มน้ำมันในพื้นที่ป่าอนุรักษ์


สำนักบริหารพื้นที่อนุรักษ์ที่ 15 (เชียงราย)

การใช้ที่ดิน: [] ยางพารา อายุ ปี เนื้อที่ประมาณ ไร่
[] ปาล์มน้ำมัน อายุ ปี เนื้อที่ประมาณ ไร่
[] พื้นที่อื่นๆ (ระบุ) เนื้อที่ประมาณ ไร่
ประเภทพื้นที่: [] ป่าอนุรักษ์ชื่อ อุทยานแห่งชาติดอยหลวง
[] ป่าสงวนแห่งชาติชื่อ
[] พื้นที่อื่นๆ (ระบุ)
ที่ตั้ง: ชื่อหมู่บ้าน/ชุมชน หมู่ที่ ตำบล อำเภอ จังหวัด

ค่าพิกัดกลางแปลง โดยประมาณ(ส่วนภูมิสารสนเทศ) ในพื้นที่
UTM WGS 84 Easting 560020 m.E. UTM WGS 84 [] 47 Easting [] m.E.
ZONE 47 Northing 2166579 m.N. ZONE [] 48 Northing [] m.N.

ผลการดำเนินการ [] ตรวจสอบพื้นที่แล้ว พบว่า.....
[] อยู่ในแปลงพิสูจน์สิทธิ์ 30 มิ.ย. 41 [] อยู่ระหว่างการดำเนินการตามมาตรา 22 [] ดำเนินการตามมาตรา 22 แล้ว
[] ไม่อยู่ในแปลงพิสูจน์สิทธิ์ 30 มิ.ย. 41 [] อยู่ระหว่างการดำเนินการตามมาตรา 25 [] ดำเนินการตามมาตรา 25 แล้ว
*มาตรา 22 พระราชบัญญัติอุทยานแห่งชาติ พ.ศ.2504 **มาตรา 25 พระราชบัญญัติป่าสงวนแห่งชาติ พ.ศ.2535

ภาพประกอบ (ถ่ายจากพิกัดกลางแปลงหมุนรอบ 4 ทิศ)



ผู้รับผิดชอบ(หน่วยงาน)
ลงชื่อ (ผู้สำรวจ) ลงชื่อ (ผู้รับผิดชอบพื้นที่)
() ()
ตำแหน่ง ตำแหน่ง
วันที่ วันที่

วันที่รายงาน --

ครั้งที่รายงาน 01

รหัส R10610119

แบบฟอร์มแสดงผลการดำเนินงานตรวจสอบพื้นที่ปลูกยางพาราและปาล์มน้ำมันในพื้นที่ป่าอนุรักษ์
สำนักบริหารพื้นที่อนุรักษ์ที่ 15 (เชียงใหม่)

การใช้ที่ดิน ยางพารา อายุ ปี เนื้อที่ประมาณ ไร่

ปาล์มน้ำมัน อายุ ปี เนื้อที่ประมาณ ไร่

พื้นที่อื่นๆ (ระบุ) เนื้อที่ประมาณ ไร่

ประเภทพื้นที่ ป่าอนุรักษ์ชื่อ อุทยานแห่งชาติดอยหลวง

ป่าสงวนแห่งชาติชื่อ

พื้นที่อื่นๆ (ระบุ)

ที่ตั้ง ชื่อหมู่บ้าน/ชุมชน หมู่ที่ ตำบล อำเภอ จังหวัด

ค่าพิกัดกลางแปลง โดยประมาณ(ส่วนภูมิสารสนเทศ) ในพื้นที่

UTM WGS 84 Easting 554665 m.E. UTM WGS 84 47 Easting m.E.

ZONE 47 Northing 2166635 m.N. ZONE 48 Northing m.N.

ผลการดำเนินการ ตรวจสอบพื้นที่แล้ว พบว่า.....

อยู่ในแปลงพิสูจน์สิทธิ์ 30 มิ.ย. 41 อยู่ระหว่างการดำเนินการตามมาตรา 22 ดำเนินการตามมาตรา 22 แล้ว

ไม่อยู่ในแปลงพิสูจน์สิทธิ์ 30 มิ.ย. 41 อยู่ระหว่างการดำเนินการตามมาตรา 25 ดำเนินการตามมาตรา 25 แล้ว

*มาตรา 22 พระราชบัญญัติอุทยานแห่งชาติ พ.ศ.2504

**มาตรา 25 พระราชบัญญัติป่าสงวนแห่งชาติ พ.ศ.2535

ภาพประกอบ (ถ่ายจากพิกัดกลางแปลงหมุนรอบ 4 ทิศ)

เหนือ R10610119N



ใต้ R10610119S



ตะวันออก R10610119E



ตะวันตก R10610119W



ผู้รับผิดชอบ(หน่วยงาน)

ลงชื่อ(ผู้สำรวจ)

ลงชื่อ(ผู้รับผิดชอบพื้นที่)

()

()

ตำแหน่ง

ตำแหน่ง

วันที่

วันที่

แบบฟอร์มแสดงผลการดำเนินงานตรวจสอบพื้นที่ปลูกยางพาราและปาล์มน้ำมันในพื้นที่ป่าอนุรักษ์
สำนักบริหารพื้นที่อนุรักษ์ที่ 15 (เชียงราย)

การใช้ที่ดิน ยางพารา อายุ ปี เนื้อที่ประมาณ ไร่
 ปาล์มน้ำมัน อายุ ปี เนื้อที่ประมาณ ไร่
 พื้นที่อื่นๆ (ระบุ) เนื้อที่ประมาณ ไร่

ประเภทพื้นที่ ป่าอนุรักษ์ชื่อ อุทยานแห่งชาติดอยหลวง
 ป่าสงวนแห่งชาติชื่อ
 พื้นที่อื่นๆ (ระบุ)

ที่ตั้ง ชื่อหมู่บ้าน/ชุมชน หมู่ที่ ตำบล อำเภอ จังหวัด

ค่าพิกัดกลางแปลง โดยประมาณ(ส่วนภูมิสารสนเทศ) ในพื้นที่

UTM WGS 84 Easting 555620 m.E. UTM WGS 84 47 Easting m.E.
ZONE 47 Northing 2166871 m.N. ZONE 48 Northing m.N.

ผลการดำเนินการ ตรวจสอบพื้นที่แล้ว พบว่า.....

อยู่ในแปลงพิสูจน์สิทธิ์ 30 มิ.ย. 41 อยู่ระหว่างการดำเนินการตามมาตรา 22 ดำเนินการตามมาตรา 22 แล้ว
 ไม่อยู่ในแปลงพิสูจน์สิทธิ์ 30 มิ.ย. 41 อยู่ระหว่างการดำเนินการตามมาตรา 25 ดำเนินการตามมาตรา 25 แล้ว

*มาตรา 22 พระราชบัญญัติอุทยานแห่งชาติ พ.ศ.2504 **มาตรา 25 พระราชบัญญัติป่าสงวนแห่งชาติ พ.ศ.2535

ภาพประกอบ (ถ่ายจากพิกัดกลางแปลงหมุนรอบ 4 ทิศ)

เหนือ R10610120N



ใต้ R10610120S



ตะวันออก R10610120E



ตะวันตก R10610120W



ผู้รับผิดชอบ(หน่วยงาน)

ลงชื่อ(ผู้สำรวจ)

()

ตำแหน่ง

วันที่

ลงชื่อ(ผู้รับผิดชอบพื้นที่)

()

ตำแหน่ง

วันที่

แบบฟอร์มแสดงผลการดำเนินงานตรวจสอบพื้นที่ปลูกยางพาราและปาล์มน้ำมันในพื้นที่ป่าอนุรักษ์
สำนักบริหารพื้นที่อนุรักษ์ที่ 15 (เชียงใหม่)

การใช้ที่ดิน ยางพารา อายุ ปี เนื้อที่ประมาณ ไร่
 ปาล์มน้ำมัน อายุ ปี เนื้อที่ประมาณ ไร่
 พื้นที่อื่นๆ (ระบุ) เนื้อที่ประมาณ ไร่


ประเภทพื้นที่ ป่าอนุรักษ์ชื่อ อุทยานแห่งชาติดอยหลวง
 ป่าสงวนแห่งชาติชื่อ
 พื้นที่อื่นๆ (ระบุ)

ที่ตั้ง ชื่อหมู่บ้าน/ชุมชน หมู่ที่ ตำบล อำเภอ จังหวัด

ค่าพิกัดกลางแปลง โดยประมาณ(ส่วนภูมิสารสนเทศ) ในพื้นที่
UTM WGS 84 Easting 554172 m.E. UTM WGS 84 47 Easting m.E.
ZONE 47 Northing 2167149 m.N. ZONE 48 Northing m.N.

ผลการดำเนินการ ตรวจสอบพื้นที่แล้ว พบว่า.....
 อยู่ในแปลงพิสูจน์สิทธิ์ 30 มิ.ย. 41 อยู่ระหว่างการดำเนินการตามมาตรา 22 ดำเนินการตามมาตรา 22 แล้ว
 ไม่อยู่ในแปลงพิสูจน์สิทธิ์ 30 มิ.ย. 41 อยู่ระหว่างการดำเนินการตามมาตรา 25 ดำเนินการตามมาตรา 25 แล้ว
*มาตรา 22 พระราชบัญญัติอุทยานแห่งชาติ พ.ศ.2504 **มาตรา 25 พระราชบัญญัติป่าสงวนแห่งชาติ พ.ศ.2535

ภาพประกอบ (ถ่ายจากพิกัดกลางแปลงหมุนรอบ 4 ทิศ)



ผู้รับผิดชอบ(หน่วยงาน)

| | |
|-------------------------|------------------------------------|
| ลงชื่อ (ผู้สำรวจ) | ลงชื่อ (ผู้รับผิดชอบพื้นที่) |
| () | () |
| ตำแหน่ง | ตำแหน่ง |
| วันที่ | วันที่ |

แบบฟอร์มแสดงผลการดำเนินงานตรวจสอบพื้นที่ปลูกยางพาราและปาล์มน้ำมันในพื้นที่ป่าอนุรักษ์
สำนักบริหารพื้นที่อนุรักษ์ที่ 15 (เชียงใหม่)

การใช้ที่ดิน ยางพารา อายุ ปี เนื้อที่ประมาณ ไร่
 ปาล์มน้ำมัน อายุ ปี เนื้อที่ประมาณ ไร่
 พื้นที่อื่นๆ (ระบุ) เนื้อที่ประมาณ ไร่

ประเภทพื้นที่ ป่าอนุรักษ์ชื่อ อุทยานแห่งชาติดอยหลวง
 ป่าสงวนแห่งชาติชื่อ
 พื้นที่อื่นๆ (ระบุ)

ที่ตั้ง ชื่อหมู่บ้าน/ชุมชน หมู่ที่ ตำบล อำเภอ จังหวัด

ค่าพิกัดกลางแปลง โดยประมาณ(ส่วนภูมิสารสนเทศ) ในพื้นที่

UTM WGS 84 Easting 558248 m.E. UTM WGS 84 47 Easting m.E.
 ZONE 47 Northing 2167152 m.N. ZONE 48 Northing m.N.

ผลการดำเนินการ ตรวจสอบพื้นที่แล้ว พบว่า.....

อยู่ในแปลงพิสูจน์สิทธิ์ 30 มิ.ย. 41 อยู่ระหว่างการดำเนินการตามมาตรา 22 ดำเนินการตามมาตรา 22 แล้ว
 ไม่อยู่ในแปลงพิสูจน์สิทธิ์ 30 มิ.ย. 41 อยู่ระหว่างการดำเนินการตามมาตรา 25 ดำเนินการตามมาตรา 25 แล้ว

*มาตรา 22 พระราชบัญญัติอุทยานแห่งชาติ พ.ศ.2504 **มาตรา 25 พระราชบัญญัติป่าสงวนแห่งชาติ พ.ศ.2535

ภาพประกอบ (ถ่ายจากพิกัดกลางแปลงหมุนรอบ 4 ทิศ)

เหนือ R10610122N



ใต้ R10610122S



ตะวันออก R10610122E



ตะวันตก R10610122W



ผู้รับผิดชอบ(หน่วยงาน)

ลงชื่อ(ผู้สำรวจ)

ลงชื่อ(ผู้รับผิดชอบพื้นที่)

()

()

ตำแหน่ง

ตำแหน่ง

วันที่

วันที่

วันที่รายงาน □□-□□-□□□□

ครั้งที่รายงาน 01

รหัส R10610123

แบบฟอร์มแสดงผลการดำเนินงานตรวจสอบพื้นที่ปลูกยางพาราและปาล์มน้ำมันในพื้นที่ป่าอนุรักษ์ สำนักบริหารพื้นที่อนุรักษ์ที่ 15 (เชียงราย)

การใช้ที่ดิน ยางพารา อายุ ปี เนื้อที่ประมาณ ไร่
 ปาล์มน้ำมัน อายุ ปี เนื้อที่ประมาณ ไร่
 พื้นที่อื่นๆ (ระบุ) เนื้อที่ประมาณ ไร่

ประเภทพื้นที่ ป่าอนุรักษ์ชื่อ อุทยานแห่งชาติดอยหลวง
 ป่าสงวนแห่งชาติชื่อ
 พื้นที่อื่นๆ (ระบุ)

ที่ตั้ง ชื่อหมู่บ้าน/ชุมชน หมู่ที่ ตำบล อำเภอ จังหวัด

ค่าพิกัดกลางแปลง โดยประมาณ(ส่วนภูมิสารสนเทศ) ในพื้นที่
 UTM WGS 84 Easting 555844 m.E. UTM WGS 84 47 Easting m.E.
 ZONE 47 Northing 2167173 m.N. ZONE 48 Northing m.N.

ผลการดำเนินการ ตรวจสอบพื้นที่แล้ว พบว่า.....

อยู่ในแปลงพิสูจน์สิทธิ์ 30 มิ.ย. 41 อยู่ระหว่างการดำเนินการตามมาตรา 22 ดำเนินการตามมาตรา 22 แล้ว
 ไม่อยู่ในแปลงพิสูจน์สิทธิ์ 30 มิ.ย. 41 อยู่ระหว่างการดำเนินการตามมาตรา 25 ดำเนินการตามมาตรา 25 แล้ว

*มาตรา 22 พระราชบัญญัติอุทยานแห่งชาติ พ.ศ.2504 **มาตรา 25 พระราชบัญญัติป่าสงวนแห่งชาติ พ.ศ.2535

ภาพประกอบ (ถ่ายจากพิกัดกลางแปลงหมุนรอบ 4 ทิศ)

เหนือ R10610123N



ใต้ R10610123S



ตะวันออก R10610123E



ตะวันตก R10610123W



ผู้รับผิดชอบ(หน่วยงาน)

ลงชื่อ(ผู้สำรวจ)

ลงชื่อ(ผู้รับผิดชอบพื้นที่)

()

()

ตำแหน่ง

ตำแหน่ง

วันที่

วันที่

แบบฟอร์มแสดงผลการดำเนินงานตรวจสอบพื้นที่ปลูกยางพาราและปาล์มน้ำมันในพื้นที่ป่าอนุรักษ์
สำนักบริหารพื้นที่อนุรักษ์ที่ 15 (เชียงราย)

การใช้ที่ดิน ยางพารา อายุ ปี เนื้อที่ประมาณ ไร่
 ปาล์มน้ำมัน อายุ ปี เนื้อที่ประมาณ ไร่
 พื้นที่อื่นๆ (ระบุ) เนื้อที่ประมาณ ไร่

ประเภทพื้นที่ ป่าอนุรักษ์ชื่อ อุทยานแห่งชาติดอยหลวง
 ป่าสงวนแห่งชาติชื่อ
 พื้นที่อื่นๆ (ระบุ)

ที่ตั้ง ชื่อหมู่บ้าน/ชุมชน หมู่ที่ ตำบล อำเภอ จังหวัด

ค่าพิกัดกลางแปลง โดยประมาณ(ส่วนภูมิสารสนเทศ) ในพื้นที่

UTM WGS 84 Easting 554520 m.E. UTM WGS 84 47 Easting m.E.
 ZONE 47 Northing 2167288 m.N. ZONE 48 Northing m.N.

ผลการดำเนินการ ตรวจสอบพื้นที่แล้ว พบว่า.....

อยู่ในแปลงพิสูจน์สิทธิ์ 30 มิ.ย. 41 อยู่ระหว่างการดำเนินการตามมาตรา 22 ดำเนินการตามมาตรา 22 แล้ว
 ไม่อยู่ในแปลงพิสูจน์สิทธิ์ 30 มิ.ย. 41 อยู่ระหว่างการดำเนินการตามมาตรา 25 ดำเนินการตามมาตรา 25 แล้ว

*มาตรา 22 พระราชบัญญัติอุทยานแห่งชาติ พ.ศ.2504 **มาตรา 25 พระราชบัญญัติป่าสงวนแห่งชาติ พ.ศ.2535

ภาพประกอบ (ถ่ายจากพิกัดกลางแปลงหมุนรอบ 4 ทิศ)

เหนือ R10610124N



ใต้ R10610124S



ตะวันออก R10610124E



ตะวันตก R10610124W



ผู้รับผิดชอบ(หน่วยงาน)

ลงชื่อ(ผู้สำรวจ)

ลงชื่อ(ผู้รับผิดชอบพื้นที่)

()

()

ตำแหน่ง

ตำแหน่ง

วันที่

วันที่

แบบฟอร์มแสดงผลการดำเนินงานตรวจสอบพื้นที่ปลูกยางพาราและปาล์มน้ำมันในพื้นที่ป่าอนุรักษ์
สำนักบริหารพื้นที่อนุรักษ์ที่ 15 (เชียงใหม่)

การใช้ที่ดิน ยางพารา อายุ ปี เนื้อที่ประมาณ ไร่
 ปาล์มน้ำมัน อายุ ปี เนื้อที่ประมาณ ไร่
 พื้นที่อื่นๆ (ระบุ) เนื้อที่ประมาณ ไร่

ประเภทพื้นที่ ป่าอนุรักษ์ชื่อ อุทยานแห่งชาติดอยหลวง
 ป่าสงวนแห่งชาติชื่อ
 พื้นที่อื่นๆ (ระบุ)

ที่ตั้ง ชื่อหมู่บ้าน/ชุมชน หมู่ที่ ตำบล อำเภอ จังหวัด

ค่าพิกัดกลางแปลง โดยประมาณ(ส่วนภูมิสารสนเทศ) ในพื้นที่





UTM WGS 84 Easting 557714 m.E. UTM WGS 84 47 Easting m.E.
 ZONE 47 Northing 2167417 m.N. ZONE 48 Northing m.N.

ผลการดำเนินการ ตรวจสอบพื้นที่แล้ว พบว่า.....

อยู่ในแปลงพิสูจน์สิทธิ์ 30 มิ.ย. 41 อยู่ระหว่างการดำเนินการตามมาตรา 22 ดำเนินการตามมาตรา 22 แล้ว
 ไม่อยู่ในแปลงพิสูจน์สิทธิ์ 30 มิ.ย. 41 อยู่ระหว่างการดำเนินการตามมาตรา 25 ดำเนินการตามมาตรา 25 แล้ว

*มาตรา 22 พระราชบัญญัติอุทยานแห่งชาติ พ.ศ.2504 **มาตรา 25 พระราชบัญญัติป่าสงวนแห่งชาติ พ.ศ.2535

ภาพประกอบ (ถ่ายจากพิกัดกลางแปลงหมุนรอบ 4 ทิศ)

| | |
|---|--|
| เหนือ R10610125N | ใต้ R10610125S |
|  |  |
| ตะวันออก R10610125E | ตะวันตก R10610125W |
|  |  |

ผู้รับผิดชอบ(หน่วยงาน)

| | |
|-------------------------|------------------------------------|
| ลงชื่อ (ผู้สำรวจ) | ลงชื่อ (ผู้รับผิดชอบพื้นที่) |
| () | () |
| ตำแหน่ง | ตำแหน่ง |
| วันที่ | วันที่ |

แบบฟอร์มแสดงผลการดำเนินงานตรวจสอบพื้นที่ปลูกยางพาราและปาล์มน้ำมันในพื้นที่ป่าอนุรักษ์
สำนักบริหารพื้นที่อนุรักษ์ที่ 15 (เชียงใหม่)

การใช้ที่ดิน ยางพารา อายุ ปี เนื้อที่ประมาณ ไร่
 ปาล์มน้ำมัน อายุ ปี เนื้อที่ประมาณ ไร่
 พื้นที่อื่นๆ (ระบุ) เนื้อที่ประมาณ ไร่

ประเภทพื้นที่ ป่าอนุรักษ์ชื่อ อุทยานแห่งชาติดอยหลวง
 ป่าสงวนแห่งชาติชื่อ
 พื้นที่อื่นๆ (ระบุ)

ที่ตั้ง ชื่อหมู่บ้าน/ชุมชน หมู่ที่ ตำบล อำเภอ จังหวัด

ค่าพิกัดกลางแปลง โดยประมาณ(ส่วนภูมิสารสนเทศ) ในพื้นที่

UTM WGS 84 Easting 555788 m.E. UTM WGS 84 47 Easting m.E.
 ZONE 47 Northing 2167494 m.N. ZONE 48 Northing m.N.

ผลการดำเนินการ ตรวจสอบพื้นที่แล้ว พบว่า.....

อยู่ในแปลงพิสูจน์สิทธิ์ 30 มิ.ย. 41 อยู่ระหว่างการดำเนินการตามมาตรา 22 ดำเนินการตามมาตรา 22 แล้ว
 ไม่อยู่ในแปลงพิสูจน์สิทธิ์ 30 มิ.ย. 41 อยู่ระหว่างการดำเนินการตามมาตรา 25 ดำเนินการตามมาตรา 25 แล้ว

*มาตรา 22 พระราชบัญญัติอุทยานแห่งชาติ พ.ศ.2504 **มาตรา 25 พระราชบัญญัติป่าสงวนแห่งชาติ พ.ศ.2535

ภาพประกอบ (ถ่ายจากพิกัดกลางแปลงหมุนรอบ 4 ทิศ)

เหนือ R10610126N



ใต้ R10610126S



ตะวันออก R10610126E



ตะวันตก R10610126W



ผู้รับผิดชอบ(หน่วยงาน)

ลงชื่อ(ผู้สำรวจ)

ลงชื่อ(ผู้รับผิดชอบพื้นที่)

()

()

ตำแหน่ง

ตำแหน่ง

วันที่

วันที่

แบบฟอร์มแสดงผลการดำเนินงานตรวจสอบพื้นที่ปลูกยางพาราและปาล์มน้ำมันในพื้นที่ป่าอนุรักษ์
สำนักบริหารพื้นที่อนุรักษ์ที่ 15 (เชียงราย)

การใช้ที่ดิน ยางพารา อายุ ปี เนื้อที่ประมาณ ไร่
 ปาล์มน้ำมัน อายุ ปี เนื้อที่ประมาณ ไร่
 พื้นที่อื่นๆ (ระบุ) เนื้อที่ประมาณ ไร่

ประเภทพื้นที่ ป่าอนุรักษ์ชื่อ อุทยานแห่งชาติดอยหลวง
 ป่าสงวนแห่งชาติชื่อ
 พื้นที่อื่นๆ (ระบุ)

ที่ตั้ง ชื่อหมู่บ้าน/ชุมชน หมู่ที่ ตำบล อำเภอ จังหวัด

ค่าพิกัดกลางแปลง โดยประมาณ(ส่วนภูมิสารสนเทศ) ในพื้นที่

UTM WGS 84 Easting **554065** m.E. UTM WGS 84 47 Easting m.E.
ZONE **47** Northing **2167644** m.N. ZONE 48 Northing m.N.

ผลการดำเนินการ ตรวจสอบพื้นที่แล้ว พบว่า.....

อยู่ในแปลงพิสูจน์สิทธิ์ 30 มิ.ย. 41 อยู่ระหว่างการดำเนินการตามมาตรา 22 ดำเนินการตามมาตรา 22 แล้ว
 ไม่อยู่ในแปลงพิสูจน์สิทธิ์ 30 มิ.ย. 41 อยู่ระหว่างการดำเนินการตามมาตรา 25 ดำเนินการตามมาตรา 25 แล้ว

*มาตรา 22 พระราชบัญญัติอุทยานแห่งชาติ พ.ศ.2504

**มาตรา 25 พระราชบัญญัติป่าสงวนแห่งชาติ พ.ศ.2535

ภาพประกอบ (ถ่ายจากพิกัดกลางแปลงหมุนรอบ 4 ทิศ)

เหนือ R10610127N



ใต้ R10610127S



ตะวันออก R10610127E



ตะวันตก R10610127W



ผู้รับผิดชอบ(หน่วยงาน)

ลงชื่อ(ผู้สำรวจ)

ลงชื่อ(ผู้รับผิดชอบพื้นที่)

()

()

ตำแหน่ง

ตำแหน่ง

วันที่

วันที่

แบบฟอร์มแสดงผลการดำเนินงานตรวจสอบพื้นที่ปลูกยางพาราและปาล์มน้ำมันในพื้นที่ป่าอนุรักษ์
สำนักบริหารพื้นที่อนุรักษ์ที่ 15 (เชียงราย)

การใช้ที่ดิน ยางพารา อายุ ปี เนื้อที่ประมาณ ไร่
 ปาล์มน้ำมัน อายุ ปี เนื้อที่ประมาณ ไร่
 พื้นที่อื่นๆ (ระบุ) เนื้อที่ประมาณ ไร่
ประเภทพื้นที่ ป่าอนุรักษ์ชื่อ อุทยานแห่งชาติดอยหลวง
 ป่าสงวนแห่งชาติชื่อ
 พื้นที่อื่นๆ (ระบุ)
ที่ตั้ง ชื่อหมู่บ้าน/ชุมชน หมู่ที่ ตำบล อำเภอ จังหวัด

ค่าพิกัดกลางแปลง โดยประมาณ(ส่วนภูมิสารสนเทศ) ในพื้นที่
UTM WGS 84 Easting 555334 m.E. UTM WGS 84 47 Easting m.E.
ZONE 47 Northing 2167693 m.N. ZONE 48 Northing m.N.

ผลการดำเนินการ ตรวจสอบพื้นที่แล้ว พบว่า.....
 อยู่ในแปลงพิสูจน์สิทธิ์ 30 มิ.ย. 41 อยู่ระหว่างการดำเนินการตามมาตรา 22 ดำเนินการตามมาตรา 22 แล้ว
 ไม่อยู่ในแปลงพิสูจน์สิทธิ์ 30 มิ.ย. 41 อยู่ระหว่างการดำเนินการตามมาตรา 25 ดำเนินการตามมาตรา 25 แล้ว
*มาตรา 22 พระราชบัญญัติอุทยานแห่งชาติ พ.ศ.2504 **มาตรา 25 พระราชบัญญัติป่าสงวนแห่งชาติ พ.ศ.2535

ภาพประกอบ (ถ่ายจากพิกัดกลางแปลงหมุนรอบ 4 ทิศ)

เหนือ R10610128N ได้ R10610128S
ตะวันออก R10610128E ตะวันตก R10610128W

ผู้รับผิดชอบ(หน่วยงาน)
ลงชื่อ(ผู้สำรวจ) ลงชื่อ(ผู้รับผิดชอบพื้นที่)
() ()
ตำแหน่ง ตำแหน่ง
วันที่ วันที่

แบบฟอร์มแสดงผลการดำเนินงานตรวจสอบพื้นที่ปลูกยางพาราและปาล์มน้ำมันในพื้นที่ป่าอนุรักษ์
สำนักบริหารพื้นที่อนุรักษ์ที่ 15 (เชียงราย)

การใช้ที่ดิน ยางพารา อายุ ปี เนื้อที่ประมาณ ไร่
 ปาล์มน้ำมัน อายุ ปี เนื้อที่ประมาณ ไร่
 พื้นที่อื่นๆ (ระบุ) เนื้อที่ประมาณ ไร่

ประเภทพื้นที่ ป่าอนุรักษ์ชื่อ อุทยานแห่งชาติดอยหลวง
 ป่าสงวนแห่งชาติชื่อ
 พื้นที่อื่นๆ (ระบุ)

ที่ตั้ง ชื่อหมู่บ้าน/ชุมชน หมู่ที่ ตำบล อำเภอ จังหวัด

ค่าพิกัดกลางแปลง โดยประมาณ(ส่วนภูมิสารสนเทศ) ในพื้นที่

UTM WGS 84 Easting 554939 m.E. UTM WGS 84 47 Easting m.E.
 ZONE 47 Northing 2167693 m.N. ZONE 48 Northing m.N.

ผลการดำเนินการ ตรวจสอบพื้นที่แล้ว พบว่า.....

อยู่ในแปลงพิสูจน์สิทธิ์ 30 มิ.ย. 41 อยู่ระหว่างการดำเนินการตามมาตรา 22 ดำเนินการตามมาตรา 22 แล้ว
 ไม่อยู่ในแปลงพิสูจน์สิทธิ์ 30 มิ.ย. 41 อยู่ระหว่างการดำเนินการตามมาตรา 25 ดำเนินการตามมาตรา 25 แล้ว

*มาตรา 22 พระราชบัญญัติอุทยานแห่งชาติ พ.ศ.2504 **มาตรา 25 พระราชบัญญัติป่าสงวนแห่งชาติ พ.ศ.2535

ภาพประกอบ (ถ่ายจากพิกัดกลางแปลงหมุนรอบ 4 ทิศ)

เหนือ R10610129N



ใต้ R10610129S



ตะวันออก R10610129E



ตะวันตก R10610129W



ผู้รับผิดชอบ(หน่วยงาน)

ลงชื่อ(ผู้สำรวจ)

ลงชื่อ(ผู้รับผิดชอบพื้นที่)

()

()

ตำแหน่ง

ตำแหน่ง

วันที่

วันที่

แบบฟอร์มแสดงผลการดำเนินงานตรวจสอบพื้นที่ปลูกยางพาราและปาล์มน้ำมันในพื้นที่ป่าอนุรักษ์
สำนักบริหารพื้นที่อนุรักษ์ที่ 15 (เชียงใหม่)

การใช้ที่ดิน ยางพารา อายุ ปี เนื้อที่ประมาณ ไร่
 ปาล์มน้ำมัน อายุ ปี เนื้อที่ประมาณ ไร่
 พื้นที่อื่นๆ (ระบุ) เนื้อที่ประมาณ ไร่

ประเภทพื้นที่ ป่าอนุรักษ์ชื่อ อุทยานแห่งชาติดอยหลวง
 ป่าสงวนแห่งชาติชื่อ
 พื้นที่อื่นๆ (ระบุ)

ที่ตั้ง ชื่อหมู่บ้าน/ชุมชน หมู่ที่ ตำบล อำเภอ จังหวัด

ค่าพิกัดกลางแปลง โดยประมาณ(ส่วนภูมิสารสนเทศ) ในพื้นที่
UTM WGS 84 Easting 557338 m.E. UTM WGS 84 47 Easting □□□□□□□ m.E.
ZONE 47 Northing 2167825 m.N. ZONE 48 Northing □□□□□□□□ m.N.

ผลการดำเนินการ ตรวจสอบพื้นที่แล้ว พบว่า.....
 อยู่ในแปลงพิสูจน์สิทธิ์ 30 มิ.ย. 41 อยู่ระหว่างการดำเนินการตามมาตรา 22 ดำเนินการตามมาตรา 22 แล้ว
 ไม่อยู่ในแปลงพิสูจน์สิทธิ์ 30 มิ.ย. 41 อยู่ระหว่างการดำเนินการตามมาตรา 25 ดำเนินการตามมาตรา 25 แล้ว
*มาตรา 22 พระราชบัญญัติอุทยานแห่งชาติ พ.ศ.2504 **มาตรา 25 พระราชบัญญัติป่าสงวนแห่งชาติ พ.ศ.2535

ภาพประกอบ (ถ่ายจากพิกัดกลางแปลงหมุนรอบ 4 ทิศ)

เหนือ R10610130N



ใต้ R10610130S



ตะวันออก R10610130E



ตะวันตก R10610130W



ผู้รับผิดชอบ(หน่วยงาน)

ลงชื่อ(ผู้สำรวจ)
()

ตำแหน่ง
วันที่

ลงชื่อ(ผู้รับผิดชอบพื้นที่)
()

ตำแหน่ง
วันที่

วันที่รายงาน --

ครั้งที่รายงาน 01

รหัส R10610131

แบบฟอร์มแสดงผลการดำเนินงานตรวจสอบพื้นที่ปลูกยางพาราและปาล์มน้ำมันในพื้นที่ป่าอนุรักษ์

สำนักบริหารพื้นที่อนุรักษ์ที่ 15 (เชียงใหม่)

| | | | | |
|---------------|--|----|----------------------|------------|
| การใช้ที่ดิน | <input type="checkbox"/> ยางพารา อายุ | ปี | เนื้อที่ประมาณ | ไร่ |
| | <input type="checkbox"/> ปาล์มน้ำมัน อายุ | ปี | เนื้อที่ประมาณ | ไร่ |
| | <input type="checkbox"/> พื้นที่อื่นๆ (ระบุ) | | เนื้อที่ประมาณ | ไร่ |
| ประเภทพื้นที่ | <input type="checkbox"/> ป่าอนุรักษ์ชื่อ อุทยานแห่งชาติดอยหลวง | | | |
| | <input type="checkbox"/> ป่าสงวนแห่งชาติชื่อ | | | |
| | <input type="checkbox"/> พื้นที่อื่นๆ (ระบุ) | | | |
| ที่ตั้ง | ชื่อหมู่บ้าน/ชุมชน | | หมู่ที่ | ตำบล |
| | อำเภอ | | จังหวัด | |

ค่าพิกัดกลางแปลง โดยประมาณ(ส่วนภูมิสารสนเทศ) ในพื้นที่

UTM WGS 84 Easting **571025** m.E. UTM WGS 84 47 Easting m.E.

ZONE 47 Northing **2167864** m.N. **ZONE** 48 Northing m.N.

ผลการดำเนินการ ตรวจสอบพื้นที่แล้ว พบว่า.....

| | | |
|---|---|--|
| <input type="checkbox"/> อยู่ในแปลงพิสูจน์สิทธิ์ 30 มิ.ย. 41 | <input type="checkbox"/> อยู่ระหว่างการดำเนินการตามมาตรา 22 | <input type="checkbox"/> ดำเนินการตามมาตรา 22 แล้ว |
| <input type="checkbox"/> ไม่อยู่ในแปลงพิสูจน์สิทธิ์ 30 มิ.ย. 41 | <input type="checkbox"/> อยู่ระหว่างการดำเนินการตามมาตรา 25 | <input type="checkbox"/> ดำเนินการตามมาตรา 25 แล้ว |

*มาตรา 22 พระราชบัญญัติอุทยานแห่งชาติ พ.ศ.2504 **มาตรา 25 พระราชบัญญัติป่าสงวนแห่งชาติ พ.ศ.2535

ภาพประกอบ (ถ่ายจากพิกัดกลางแปลงหมุนรอบ 4 ทิศ)

เหนือ R10610131N



ใต้ R10610131S



ตะวันออก R10610131E



ตะวันตก R10610131W



| | |
|------------------------------|---------------|
| ผู้รับผิดชอบ(หน่วยงาน) | |
| ลงชื่อ | ลงชื่อ |
| (.....) | (.....) |
| ตำแหน่ง | ตำแหน่ง |
| วันที่ | วันที่ |

แบบฟอร์มแสดงผลการดำเนินงานตรวจสอบพื้นที่ปลูกยางพาราและปาล์มน้ำมันในพื้นที่ป่าอนุรักษ์
สำนักบริหารพื้นที่อนุรักษ์ที่ 15 (เชียงราย)

การใช้ที่ดิน ยางพารา อายุ ปี เนื้อที่ประมาณ ไร่
 ปาล์มน้ำมัน อายุ ปี เนื้อที่ประมาณ ไร่
 พื้นที่อื่นๆ (ระบุ) เนื้อที่ประมาณ ไร่

ประเภทพื้นที่ ป่าอนุรักษ์ชื่อ อุทยานแห่งชาติดอยหลวง
 ป่าสงวนแห่งชาติชื่อ

ที่ตั้ง ชื่อหมู่บ้าน/ชุมชน หมู่ที่ ตำบล อำเภอ จังหวัด

ค่าพิกัดกลางแปลง โดยประมาณ(ส่วนภูมิสารสนเทศ) ในพื้นที่

UTM WGS 84 Easting 558387 m.E. UTM WGS 84 47 Easting m.E.
ZONE 47 Northing 2167949 m.N. ZONE 48 Northing m.N.

ผลการดำเนินการ ตรวจสอบพื้นที่แล้ว พบว่า.....

อยู่ในแปลงพิสูจน์สิทธิ์ 30 มิ.ย. 41 อยู่ระหว่างการดำเนินการตามมาตรา 22 ดำเนินการตามมาตรา 22 แล้ว
 ไม่อยู่ในแปลงพิสูจน์สิทธิ์ 30 มิ.ย. 41 อยู่ระหว่างการดำเนินการตามมาตรา 25 ดำเนินการตามมาตรา 25 แล้ว

*มาตรา 22 พระราชบัญญัติอุทยานแห่งชาติ พ.ศ.2504 **มาตรา 25 พระราชบัญญัติป่าสงวนแห่งชาติ พ.ศ.2535

ภาพประกอบ (ถ่ายจากพิกัดกลางแปลงหมุนรอบ 4 ทิศ)

เหนือ R10610132N



ใต้ R10610132S



ตะวันออก R10610132E



ตะวันตก R10610132W



ผู้รับผิดชอบ(หน่วยงาน)

ลงชื่อ(ผู้สำรวจ)

()

ตำแหน่ง

วันที่

ลงชื่อ(ผู้รับผิดชอบพื้นที่)

()

ตำแหน่ง

วันที่

แบบฟอร์มแสดงผลการดำเนินงานตรวจสอบพื้นที่ปลูกยางพาราและปาล์มน้ำมันในพื้นที่ป่าอนุรักษ์
สำนักบริหารพื้นที่อนุรักษ์ที่ 15 (เชียงราย)

การใช้ที่ดิน ยางพารา อายุ ปี เนื้อที่ประมาณ ไร่
 ปาล์มน้ำมัน อายุ ปี เนื้อที่ประมาณ ไร่
 พื้นที่อื่นๆ (ระบุ) เนื้อที่ประมาณ ไร่

ประเภทพื้นที่ ป่าอนุรักษ์ชื่อ อุทยานแห่งชาติดอยหลวง
 ป่าสงวนแห่งชาติชื่อ
 พื้นที่อื่นๆ (ระบุ)

ที่ตั้ง ชื่อหมู่บ้าน/ชุมชน หมู่ที่ ตำบล อำเภอ จังหวัด

ค่าพิกัดกลางแปลง โดยประมาณ(ส่วนภูมิสารสนเทศ) ในพื้นที่

UTM WGS 84 Easting 556222 m.E. UTM WGS 84 47 Easting m.E.
 ZONE 47 Northing 2167985 m.N. ZONE 48 Northing m.N.

ผลการดำเนินการ ตรวจสอบพื้นที่แล้ว พบว่า.....

อยู่ในแปลงพิสูจน์สิทธิ์ 30 มิ.ย. 41 อยู่ระหว่างการดำเนินการตามมาตรา 22 ดำเนินการตามมาตรา 22 แล้ว
 ไม่อยู่ในแปลงพิสูจน์สิทธิ์ 30 มิ.ย. 41 อยู่ระหว่างการดำเนินการตามมาตรา 25 ดำเนินการตามมาตรา 25 แล้ว

*มาตรา 22 พระราชบัญญัติอุทยานแห่งชาติ พ.ศ.2504 **มาตรา 25 พระราชบัญญัติป่าสงวนแห่งชาติ พ.ศ.2535

ภาพประกอบ (ถ่ายจากพิกัดกลางแปลงหมุนรอบ 4 ทิศ)

เหนือ R10610133N



ใต้ R10610133S



ตะวันออก R10610133E



ตะวันตก R10610133W



ผู้รับผิดชอบ(หน่วยงาน)

ลงชื่อ(ผู้สำรวจ)

ลงชื่อ(ผู้รับผิดชอบพื้นที่)

()

()

ตำแหน่ง

ตำแหน่ง

วันที่

วันที่

แบบฟอร์มแสดงผลการดำเนินงานตรวจสอบพื้นที่ปลูกยางพาราและปาล์มน้ำมันในพื้นที่ป่าอนุรักษ์
สำนักบริหารพื้นที่อนุรักษ์ที่ 15 (เชียงราย)

การใช้ที่ดิน ยางพารา อายุ ปี เนื้อที่ประมาณ ไร่
 ปาล์มน้ำมัน อายุ ปี เนื้อที่ประมาณ ไร่
 พื้นที่อื่นๆ (ระบุ) เนื้อที่ประมาณ ไร่

ประเภทพื้นที่ ป่าอนุรักษ์ชื่อ อุทยานแห่งชาติดอยหลวง
 ป่าสงวนแห่งชาติชื่อ
 พื้นที่อื่นๆ (ระบุ)

ที่ตั้ง ชื่อหมู่บ้าน/ชุมชน หมู่ที่ ตำบล อำเภอ จังหวัด

ค่าพิกัดกลางแปลง โดยประมาณ(ส่วนภูมิสารสนเทศ) ในพื้นที่

UTM WGS 84 Easting **557204** m.E. UTM WGS 84 47 Easting m.E.
 ZONE 47 Northing **2168238** m.N. ZONE 48 Northing m.N.

ผลการดำเนินการ ตรวจสอบพื้นที่แล้ว พบว่า.....

อยู่ในแปลงพิสูจน์สิทธิ์ 30 มิ.ย. 41 อยู่ระหว่างการดำเนินการตามมาตรา 22 ดำเนินการตามมาตรา 22 แล้ว
 ไม่อยู่ในแปลงพิสูจน์สิทธิ์ 30 มิ.ย. 41 อยู่ระหว่างการดำเนินการตามมาตรา 25 ดำเนินการตามมาตรา 25 แล้ว

*มาตรา 22 พระราชบัญญัติอุทยานแห่งชาติ พ.ศ.2504 **มาตรา 25 พระราชบัญญัติป่าสงวนแห่งชาติ พ.ศ.2535

ภาพประกอบ (ถ่ายจากพิกัดกลางแปลงหมุนรอบ 4 ทิศ)

เหนือ R10610134N



ใต้ R10610134S



ตะวันออก R10610134E



ตะวันตก R10610134W



ผู้รับผิดชอบ(หน่วยงาน)

ลงชื่อ(ผู้สำรวจ)

ลงชื่อ(ผู้รับผิดชอบพื้นที่)

()

()

ตำแหน่ง

ตำแหน่ง

วันที่

วันที่

แบบฟอร์มแสดงผลการดำเนินงานตรวจสอบพื้นที่ปลูกยางพาราและปาล์มน้ำมันในพื้นที่ป่าอนุรักษ์
สำนักบริหารพื้นที่อนุรักษ์ที่ 15 (เชียงราย)

การใช้ที่ดิน ยางพารา อายุ ปี เนื้อที่ประมาณ ไร่
 ปาล์มน้ำมัน อายุ ปี เนื้อที่ประมาณ ไร่
 พื้นที่อื่นๆ (ระบุ) เนื้อที่ประมาณ ไร่

ประเภทพื้นที่ ป่าอนุรักษ์ชื่อ อุทยานแห่งชาติดอยหลวง
 ป่าสงวนแห่งชาติชื่อ
 พื้นที่อื่นๆ (ระบุ)

ที่ตั้ง ชื่อหมู่บ้าน/ชุมชน หมู่ที่ ตำบล อำเภอ จังหวัด

ค่าพิกัดกลางแปลง โดยประมาณ(ส่วนภูมิสารสนเทศ) ในพื้นที่
 UTM WGS 84 Easting 555532 m.E. UTM WGS 84 47 Easting m.E.
 ZONE 47 Northing 2168305 m.N. ZONE 48 Northing m.N.

ผลการดำเนินการ ตรวจสอบพื้นที่แล้ว พบว่า.....

อยู่ในแปลงพิสูจน์สิทธิ์ 30 มิ.ย. 41 อยู่ระหว่างการดำเนินการตามมาตรา 22 ดำเนินการตามมาตรา 22 แล้ว
 ไม่อยู่ในแปลงพิสูจน์สิทธิ์ 30 มิ.ย. 41 อยู่ระหว่างการดำเนินการตามมาตรา 25 ดำเนินการตามมาตรา 25 แล้ว

*มาตรา 22 พระราชบัญญัติอุทยานแห่งชาติ พ.ศ.2504

**มาตรา 25 พระราชบัญญัติป่าสงวนแห่งชาติ พ.ศ.2535

ภาพประกอบ (ถ่ายจากพิกัดกลางแปลงหมุนรอบ 4 ทิศ)

เหนือ R10610135N



ใต้ R10610135S



ตะวันออก R10610135E



ตะวันตก R10610135W



ผู้รับผิดชอบ(หน่วยงาน)

ลงชื่อ(ผู้สำรวจ)
()

ลงชื่อ(ผู้รับผิดชอบพื้นที่)
()

ตำแหน่ง

ตำแหน่ง

วันที่

วันที่

วันที่รายงาน □□-□□-□□□□

ครั้งที่รายงาน 01

รหัส R10610136

แบบฟอร์มแสดงผลการดำเนินงานตรวจสอบพื้นที่ปลูกยางพาราและปาล์มน้ำมันในพื้นที่ป่าอนุรักษ์
สำนักบริหารพื้นที่อนุรักษ์ที่ 15 (เชียงราย)

การใช้ที่ดิน ยางพารา อายุ ปี เนื้อที่ประมาณ ไร่
 ปาล์มน้ำมัน อายุ ปี เนื้อที่ประมาณ ไร่
 พื้นที่อื่นๆ (ระบุ) เนื้อที่ประมาณ ไร่

ประเภทพื้นที่ ป่าอนุรักษ์ชื่อ อุทยานแห่งชาติดอยหลวง
 ป่าสงวนแห่งชาติชื่อ
 พื้นที่อื่นๆ (ระบุ)

ที่ตั้ง ชื่อหมู่บ้าน/ชุมชน หมู่ที่ ตำบล อำเภอ จังหวัด

ค่าพิกัดกลางแปลง โดยประมาณ(ส่วนภูมิสารสนเทศ) ในพื้นที่
UTM WGS 84 Easting 554712 m.E. UTM WGS 84 47 Easting m.E.
ZONE 47 Northing 2168534 m.N. ZONE 48 Northing m.N.

ผลการดำเนินการ ตรวจสอบพื้นที่แล้ว พบว่า.....
 อยู่ในแปลงพิสูจน์สิทธิ์ 30 มิ.ย. 41 อยู่ระหว่างการดำเนินการตามมาตรา 22 ดำเนินการตามมาตรา 22 แล้ว
 ไม่อยู่ในแปลงพิสูจน์สิทธิ์ 30 มิ.ย. 41 อยู่ระหว่างการดำเนินการตามมาตรา 25 ดำเนินการตามมาตรา 25 แล้ว
*มาตรา 22 พระราชบัญญัติอุทยานแห่งชาติ พ.ศ.2504 **มาตรา 25 พระราชบัญญัติป่าสงวนแห่งชาติ พ.ศ.2535

ภาพประกอบ (ถ่ายจากพิกัดกลางแปลงหมุนรอบ 4 ทิศ)

เหนือ R10610136N



ใต้ R10610136S



ตะวันออก R10610136E



ตะวันตก R10610136W



ผู้รับผิดชอบ(หน่วยงาน)

ลงชื่อ(ผู้สำรวจ)

ลงชื่อ(ผู้รับผิดชอบพื้นที่)

()

()

ตำแหน่ง

ตำแหน่ง

วันที่

วันที่

วันที่รายงาน □□-□□-□□□□

ครั้งที่รายงาน 01

รหัส R10610137

แบบฟอร์มแสดงผลการดำเนินงานตรวจสอบพื้นที่ปลูกยางพาราและปาล์มน้ำมันในพื้นที่ป่าอนุรักษ์

สำนักบริหารพื้นที่อนุรักษ์ที่ 15 (เชียงราย)

การใช้ที่ดิน

| | | | | |
|--|------------|----|----------------------|-----|
| <input type="checkbox"/> ยางพารา | อายุ | ปี | เนื้อที่ประมาณ | ไร่ |
| <input type="checkbox"/> ปาล์มน้ำมัน | อายุ | ปี | เนื้อที่ประมาณ | ไร่ |
| <input type="checkbox"/> พื้นที่อื่นๆ (ระบุ) | | | เนื้อที่ประมาณ | ไร่ |

ประเภทพื้นที่

| |
|--|
| <input type="checkbox"/> ป่าอนุรักษ์ชื่อ อุทยานแห่งชาติดอยหลวง |
| <input type="checkbox"/> ป่าสงวนแห่งชาติชื่อ |
| <input type="checkbox"/> พื้นที่อื่นๆ (ระบุ) |

ที่ตั้ง ชื่อหมู่บ้าน/ชุมชน หมู่ที่ ตำบล อำเภอ จังหวัด

ค่าพิกัดกลางแปลง โดยประมาณ(ส่วนภูมิสารสนเทศ) ในพื้นที่

UTM WGS 84 Easting **556760** m.E. UTM WGS 84 47 Easting m.E.

ZONE **47** Northing **2168664** m.N. ZONE 48 Northing m.N.

ผลการดำเนินการ ตรวจสอบพื้นที่แล้ว พบว่า.....

| | | |
|---|---|--|
| <input type="checkbox"/> อยู่ในแปลงพิสูจน์สิทธิ์ 30 มิ.ย. 41 | <input type="checkbox"/> อยู่ระหว่างการดำเนินการตามมาตรา 22 | <input type="checkbox"/> ดำเนินการตามมาตรา 22 แล้ว |
| <input type="checkbox"/> ไม่อยู่ในแปลงพิสูจน์สิทธิ์ 30 มิ.ย. 41 | <input type="checkbox"/> อยู่ระหว่างการดำเนินการตามมาตรา 25 | <input type="checkbox"/> ดำเนินการตามมาตรา 25 แล้ว |

*มาตรา 22 พระราชบัญญัติอุทยานแห่งชาติ พ.ศ.2504 **มาตรา 25 พระราชบัญญัติป่าสงวนแห่งชาติ พ.ศ.2535

ภาพประกอบ (ถ่ายจากพิกัดกลางแปลงหมุนรอบ 4 ทิศ)

| | |
|-------------------------|------------------------|
| เหนือ R10610137N | ใต้ R10610137S |
| ตะวันออก R10610137E | ตะวันตก R10610137W |

ผู้รับผิดชอบ(หน่วยงาน)

| | |
|-------------------------|------------------------------------|
| ลงชื่อ (ผู้สำรวจ) | ลงชื่อ (ผู้รับผิดชอบพื้นที่) |
| () | () |
| ตำแหน่ง | ตำแหน่ง |
| วันที่ | วันที่ |

วันที่รายงาน --

ครั้งที่รายงาน 01

รหัส R10610138

แบบฟอร์มแสดงผลการดำเนินงานตรวจสอบพื้นที่ปลูกยางพาราและปาล์มน้ำมันในพื้นที่ป่าอนุรักษ์
สำนักบริหารพื้นที่อนุรักษ์ที่ 15 (เชียงราย)

การใช้ที่ดิน ยางพารา อายุ ปี เนื้อที่ประมาณ ไร่
 ปาล์มน้ำมัน อายุ ปี เนื้อที่ประมาณ ไร่
 พื้นที่อื่นๆ (ระบุ) เนื้อที่ประมาณ ไร่
ประเภทพื้นที่ ป่าอนุรักษ์ชื่อ อุทยานแห่งชาติดอยหลวง
 ป่าสงวนแห่งชาติชื่อ
 พื้นที่อื่นๆ (ระบุ)
ที่ตั้ง ชื่อหมู่บ้าน/ชุมชน หมู่ที่ ตำบล อำเภอ จังหวัด

ค่าพิกัดกลางแปลง โดยประมาณ(ส่วนภูมิสารสนเทศ) ในพื้นที่
UTM WGS 84 Easting **571089** m.E. UTM WGS 84 47 Easting m.E.
ZONE **47** Northing **2168711** m.N. ZONE 48 Northing m.N.

ผลการดำเนินการ ตรวจสอบพื้นที่แล้ว พบว่า.....
 อยู่ในแปลงพิสูจนสิทธิ์ 30 มิ.ย. 41 อยู่ระหว่างการดำเนินการตามมาตรา 22 ดำเนินการตามมาตรา 22 แล้ว
 ไม่อยู่ในแปลงพิสูจนสิทธิ์ 30 มิ.ย. 41 อยู่ระหว่างการดำเนินการตามมาตรา 25 ดำเนินการตามมาตรา 25 แล้ว
*มาตรา 22 พระราชบัญญัติอุทยานแห่งชาติ พ.ศ.2504 **มาตรา 25 พระราชบัญญัติป่าสงวนแห่งชาติ พ.ศ.2535

ภาพประกอบ (ถ่ายจากพิกัดกลางแปลงหมุนรอบ 4 ทิศ)

เหนือ R10610138N



ใต้ R10610138S



ตะวันออก R10610138E



ตะวันตก R10610138W



ผู้รับผิดชอบ(หน่วยงาน)
ลงชื่อ(ผู้สำรวจ) ลงชื่อ(ผู้รับผิดชอบพื้นที่)
() ()
ตำแหน่ง ตำแหน่ง

แบบฟอร์มแสดงผลการดำเนินงานตรวจสอบพื้นที่ปลูกยางพาราและปาล์มน้ำมันในพื้นที่ป่าอนุรักษ์

สำนักบริหารพื้นที่อนุรักษ์ที่ 15 (เชียงราย)

การใช้ที่ดิน ยางพารา อายุ ปี เนื้อที่ประมาณ ไร่
 ปาล์มน้ำมัน อายุ ปี เนื้อที่ประมาณ ไร่
 พื้นที่อื่นๆ (ระบุ) เนื้อที่ประมาณ ไร่

ประเภทพื้นที่ ป่าอนุรักษ์ชื่อ อุทยานแห่งชาติดอยหลวง
 ป่าสงวนแห่งชาติชื่อ
 พื้นที่อื่นๆ (ระบุ)

ที่ตั้ง ชื่อหมู่บ้าน/ชุมชน หมู่ที่ ตำบล อำเภอ จังหวัด

ค่าพิกัดกลางแปลง โดยประมาณ(ส่วนภูมิสารสนเทศ) ในพื้นที่
UTM WGS 84 Easting 556563 m.E. UTM WGS 84 47 Easting m.E.
ZONE 47 Northing 2168965 m.N. ZONE 48 Northing m.N.

ผลการดำเนินการ ตรวจสอบพื้นที่แล้ว พบว่า.....
 อยู่ในแปลงพิสูจน์สิทธิ์ 30 มิ.ย. 41 อยู่ระหว่างการดำเนินการตามมาตรา 22 ดำเนินการตามมาตรา 22 แล้ว
 ไม่อยู่ในแปลงพิสูจน์สิทธิ์ 30 มิ.ย. 41 อยู่ระหว่างการดำเนินการตามมาตรา 25 ดำเนินการตามมาตรา 25 แล้ว
*มาตรา 22 พระราชบัญญัติอุทยานแห่งชาติ พ.ศ.2504 **มาตรา 25 พระราชบัญญัติป่าสงวนแห่งชาติ พ.ศ.2535

ภาพประกอบ (ถ่ายจากพิกัดกลางแปลงหมุนรอบ 4 ทิศ)

เหนือ R10610139N



ใต้ R10610139S



ตะวันออก R10610139E



ตะวันตก R10610139W



ผู้รับผิดชอบ(หน่วยงาน)
ลงชื่อ(ผู้สำรวจ) ลงชื่อ(ผู้รับผิดชอบพื้นที่)
() ()
ตำแหน่ง ตำแหน่ง
วันที่ วันที่

แบบฟอร์มแสดงผลการดำเนินงานตรวจสอบพื้นที่ปลูกยางพาราและปาล์มน้ำมันในพื้นที่ป่าอนุรักษ์
สำนักบริหารพื้นที่อนุรักษ์ที่ 15 (เชียงราย)

การใช้ที่ดิน ยางพารา อายุ ปี เนื้อที่ประมาณ ไร่
 ปาล์มน้ำมัน อายุ ปี เนื้อที่ประมาณ ไร่
 พื้นที่อื่นๆ (ระบุ) เนื้อที่ประมาณ ไร่

ประเภทพื้นที่ ป่าอนุรักษ์ชื่อ อุทยานแห่งชาติดอยหลวง
 ป่าสงวนแห่งชาติชื่อ
 พื้นที่อื่นๆ (ระบุ)

ที่ตั้ง ชื่อหมู่บ้าน/ชุมชน หมู่ที่ ตำบล อำเภอ จังหวัด

ค่าพิกัดกลางแปลง โดยประมาณ(ส่วนภูมิสารสนเทศ) ในพื้นที่

UTM WGS 84 Easting **558494** m.E. UTM WGS 84 47 Easting m.E.
 ZONE 47 Northing **2170323** m.N. ZONE 48 Northing m.N.

ผลการดำเนินการ ตรวจสอบพื้นที่แล้ว พบว่า.....

อยู่ในแปลงพิสูจน์สิทธิ์ 30 มิ.ย. 41 อยู่ระหว่างการดำเนินการตามมาตรา 22 ดำเนินการตามมาตรา 22 แล้ว
 ไม่อยู่ในแปลงพิสูจน์สิทธิ์ 30 มิ.ย. 41 อยู่ระหว่างการดำเนินการตามมาตรา 25 ดำเนินการตามมาตรา 25 แล้ว

*มาตรา 22 พระราชบัญญัติอุทยานแห่งชาติ พ.ศ.2504 **มาตรา 25 พระราชบัญญัติป่าสงวนแห่งชาติ พ.ศ.2535

ภาพประกอบ (ถ่ายจากพิกัดกลางแปลงหมุนรอบ 4 ทิศ)

เหนือ R10610140N




ใต้ R10610140S



ตะวันออก R10610140E



ตะวันตก R10610140W



ผู้รับผิดชอบ(หน่วยงาน)

ลงชื่อ(ผู้สำรวจ)

()

ตำแหน่ง

วันที่

ลงชื่อ(ผู้รับผิดชอบพื้นที่)

()

ตำแหน่ง

วันที่

แบบฟอร์มแสดงผลการดำเนินงานตรวจสอบพื้นที่ปลูกยางพาราและปาล์มน้ำมันในพื้นที่ป่าอนุรักษ์
สำนักบริหารพื้นที่อนุรักษ์ที่ 15 (เชียงราย)

การใช้ที่ดิน ยางพารา อายุ ปี เนื้อที่ประมาณ ไร่
 ปาล์มน้ำมัน อายุ ปี เนื้อที่ประมาณ ไร่
 พื้นที่อื่นๆ (ระบุ) เนื้อที่ประมาณ ไร่

ประเภทพื้นที่ ป่าอนุรักษ์ชื่อ อุทยานแห่งชาติดอยหลวง
 ป่าสงวนแห่งชาติชื่อ
 พื้นที่อื่นๆ (ระบุ)

ที่ตั้ง ชื่อหมู่บ้าน/ชุมชน หมู่ที่ ตำบล อำเภอ จังหวัด

ค่าพิกัดกลางแปลง โดยประมาณ(ส่วนภูมิสารสนเทศ) ในพื้นที่

UTM WGS 84 Easting 558229 m.E. UTM WGS 84 47 Easting m.E.
 ZONE 47 Northing 2170518 m.N. ZONE 48 Northing m.N.

ผลการดำเนินการ ตรวจสอบพื้นที่แล้ว พบว่า.....

อยู่ในแปลงพิสูจน์สิทธิ์ 30 มิ.ย. 41 อยู่ระหว่างการดำเนินการตามมาตรา 22 ดำเนินการตามมาตรา 22 แล้ว
 ไม่อยู่ในแปลงพิสูจน์สิทธิ์ 30 มิ.ย. 41 อยู่ระหว่างการดำเนินการตามมาตรา 25 ดำเนินการตามมาตรา 25 แล้ว

*มาตรา 22 พระราชบัญญัติอุทยานแห่งชาติ พ.ศ.2504 **มาตรา 25 พระราชบัญญัติป่าสงวนแห่งชาติ พ.ศ.2535

ภาพประกอบ (ถ่ายจากพิกัดกลางแปลงหมุนรอบ 4 ทิศ)

เหนือ R10610141N




ใต้ R10610141S



ตะวันออก R10610141E



ตะวันตก R10610141W



ผู้รับผิดชอบ(หน่วยงาน)

ลงชื่อ(ผู้สำรวจ)

()

ตำแหน่ง

วันที่

ลงชื่อ(ผู้รับผิดชอบพื้นที่)

()

ตำแหน่ง

วันที่

**แบบฟอร์มแสดงผลการดำเนินงานตรวจสอบพื้นที่ปลุกยางพาราและปาล์มน้ำมันในพื้นที่ป่าอนุรักษ์
สำนักบริหารพื้นที่อนุรักษ์ที่ 15 (เชียงราย)**

การใช้ที่ดิน ยางพารา อายุ ปี เนื้อที่ประมาณ ไร่
 ปาล์มน้ำมัน อายุ ปี เนื้อที่ประมาณ ไร่
 พื้นที่อื่นๆ (ระบุ) เนื้อที่ประมาณ ไร่

ประเภทพื้นที่ ป่าอนุรักษ์ชื่อ อุทยานแห่งชาติดอยหลวง
 ป่าสงวนแห่งชาติชื่อ

ที่ตั้ง ชื่อหมู่บ้าน/ชุมชน หมู่ที่ ตำบล อำเภอ จังหวัด

ค่าพิกัดกลางแปลง โดยประมาณ(ส่วนภูมิสารสนเทศ) ในพื้นที่


UTM WGS 84 Easting 558011 m.E. UTM WGS 84 47 Easting m.E.
 ZONE 47 Northing 2170841 m.N. ZONE 48 Northing m.N.

ผลการดำเนินการ ตรวจสอบพื้นที่แล้ว พบว่า.....

| | | |
|---|---|--|
| <input type="checkbox"/> อยู่ในแปลงพิสูจน์สิทธิ์ 30 มิ.ย. 41 | <input type="checkbox"/> อยู่ระหว่างการดำเนินการตามมาตรา 22 | <input type="checkbox"/> ดำเนินการตามมาตรา 22 แล้ว |
| <input type="checkbox"/> ไม่อยู่ในแปลงพิสูจน์สิทธิ์ 30 มิ.ย. 41 | <input type="checkbox"/> อยู่ระหว่างการดำเนินการตามมาตรา 25 | <input type="checkbox"/> ดำเนินการตามมาตรา 25 แล้ว |

*มาตรา 22 พระราชบัญญัติอุทยานแห่งชาติ พ.ศ.2504 **มาตรา 25 พระราชบัญญัติป่าสงวนแห่งชาติ พ.ศ.2535

ภาพประกอบ (ถ่ายจากพิกัดกลางแปลงหมุนรอบ 4 ทิศ)



ผู้รับผิดชอบ(หน่วยงาน)

| | |
|-------------------------------|--|
| ลงชื่อ(ผู้สำรวจ) () | ลงชื่อ(ผู้รับผิดชอบพื้นที่) () |
| ตำแหน่ง | ตำแหน่ง |
| วันที่ | วันที่ |

**แบบฟอร์มแสดงผลการดำเนินงานตรวจสอบพื้นที่ปลูกยางพาราและปาล์มน้ำมันในพื้นที่ป่าอนุรักษ์
สำนักบริหารพื้นที่อนุรักษ์ที่ 15 (เชียงใหม่)**

| | |
|--------------|---|
| การใช้ที่ดิน | <input type="checkbox"/> ยางพารา อายุ ปี เนื้อที่ประมาณ ไร่ |
| | <input type="checkbox"/> ปาล์มน้ำมัน อายุ ปี เนื้อที่ประมาณ ไร่ |
| | <input type="checkbox"/> พื้นที่อื่นๆ (ระบุ) เนื้อที่ประมาณ ไร่ |

ประเภทพื้นที่

| |
|--|
| <input type="checkbox"/> ป่าอนุรักษ์ชื่อ อุทยานแห่งชาติดอยหลวง |
| <input type="checkbox"/> ป่าสงวนแห่งชาติชื่อ |
| <input type="checkbox"/> พื้นที่อื่นๆ (ระบุ) |

ที่ตั้ง ชื่อหมู่บ้าน/ชุมชน หมู่ที่ ตำบล อำเภอ จังหวัด


| | | |
|---|--|-----------|
| ค่าพิกัดกลางแปลง | โดยประมาณ(ส่วนภูมิสารสนเทศ) | ในพื้นที่ |
| UTM WGS 84 Easting 558057 m.E. | UTM WGS 84 <input type="text"/> 47 Easting <input type="text"/> <input type="text"/> <input type="text"/> <input type="text"/> <input type="text"/> m.E. | |
| ZONE 47 Northing 2171050 m.N. | ZONE <input type="text"/> 48 Northing <input type="text"/> <input type="text"/> <input type="text"/> <input type="text"/> <input type="text"/> <input type="text"/> m.N. | |

ผลการดำเนินการ ตรวจสอบพื้นที่แล้ว พบว่า.....

| | | |
|---|---|--|
| <input type="checkbox"/> อยู่ในแปลงพิสูจน์สิทธิ์ 30 มิ.ย. 41 | <input type="checkbox"/> อยู่ระหว่างการดำเนินการตามมาตรา 22 | <input type="checkbox"/> ดำเนินการตามมาตรา 22 แล้ว |
| <input type="checkbox"/> ไม่อยู่ในแปลงพิสูจน์สิทธิ์ 30 มิ.ย. 41 | <input type="checkbox"/> อยู่ระหว่างการดำเนินการตามมาตรา 25 | <input type="checkbox"/> ดำเนินการตามมาตรา 25 แล้ว |

*มาตรา 22 พระราชบัญญัติอุทยานแห่งชาติ พ.ศ.2504 **มาตรา 25 พระราชบัญญัติป่าสงวนแห่งชาติ พ.ศ.2535

ภาพประกอบ (ถ่ายจากพิกัดกลางแปลงหมุนรอบ 4 ทิศ)



| | |
|------------------------------|-----------------------------------|
| ผู้รับผิดชอบ(หน่วยงาน) | ผู้รับผิดชอบพื้นที่ |
| ลงชื่อ(ผู้สำรวจ) | ลงชื่อ(ผู้รับผิดชอบพื้นที่) |
| (.....) | (.....) |
| ตำแหน่ง | ตำแหน่ง |
| วันที่ | วันที่ |

**แบบฟอร์มแสดงผลการดำเนินงานตรวจสอบพื้นที่ปลูกยางพาราและปาล์มน้ำมันในพื้นที่ป่าอนุรักษ์
สำนักบริหารพื้นที่อนุรักษ์ที่ 15 (เชียงราย)**

การใช้ที่ดิน ยางพารา อายุ ปี เนื้อที่ประมาณ ไร่
 ปาล์มน้ำมัน อายุ ปี เนื้อที่ประมาณ ไร่
 พื้นที่อื่นๆ (ระบุ) เนื้อที่ประมาณ ไร่

ประเภทพื้นที่ ป่าอนุรักษ์ชื่อ อุทยานแห่งชาติดอยหลวง
 ป่าสงวนแห่งชาติชื่อ
 พื้นที่อื่นๆ (ระบุ)

ที่ตั้ง ชื่อหมู่บ้าน/ชุมชน หมู่ที่ ตำบล อำเภอ จังหวัด

ค่าพิกัดกลางแปลง โดยประมาณ(ส่วนภูมิสารสนเทศ) ในพื้นที่
 UTM WGS 84 Easting **558147** m.E. UTM WGS 84 47 Easting m.E.
 ZONE 47 Northing **2171578** m.N. ZONE 48 Northing m.N.

ผลการดำเนินการ ตรวจสอบพื้นที่แล้ว พบว่า.....

- | | | |
|---|---|--|
| <input type="checkbox"/> อยู่ในแปลงพิสูจน์สิทธิ์ 30 มิ.ย. 41 | <input type="checkbox"/> อยู่ระหว่างการดำเนินการตามมาตรา 22 | <input type="checkbox"/> ดำเนินการตามมาตรา 22 แล้ว |
| <input type="checkbox"/> ไม่อยู่ในแปลงพิสูจน์สิทธิ์ 30 มิ.ย. 41 | <input type="checkbox"/> อยู่ระหว่างการดำเนินการตามมาตรา 25 | <input type="checkbox"/> ดำเนินการตามมาตรา 25 แล้ว |

*มาตรา 22 พระราชบัญญัติอุทยานแห่งชาติ พ.ศ.2504

**มาตรา 25 พระราชบัญญัติป่าสงวนแห่งชาติ พ.ศ.2535

ภาพประกอบ (ถ่ายจากพิกัดกลางแปลงหมุนรอบ 4 ทิศ)

เหนือ R10610145N



ใต้ R10610145S



ตะวันออก R10610145E



ตะวันตก R10610145W



ผู้รับผิดชอบ(หน่วยงาน)

ลงชื่อ(ผู้สำรวจ)
 ()

ลงชื่อ(ผู้รับผิดชอบพื้นที่)
 ()

ตำแหน่ง

ตำแหน่ง

วันที่

วันที่

**แบบฟอร์มแสดงผลการดำเนินงานตรวจสอบพื้นที่ปลูกยางพาราและปาล์มน้ำมันในพื้นที่ป่าอนุรักษ์
สำนักบริหารพื้นที่อนุรักษ์ที่ 15 (เชียงราย)**

การใช้ที่ดิน ยางพารา อายุ ปี เนื้อที่ประมาณ ไร่
 ปาล์มน้ำมัน อายุ ปี เนื้อที่ประมาณ ไร่
 พื้นที่อื่นๆ (ระบุ) เนื้อที่ประมาณ ไร่

ประเภทพื้นที่ ป่าอนุรักษ์ชื่อ อุทยานแห่งชาติดอยหลวง
 ป่าสงวนแห่งชาติชื่อ
 พื้นที่อื่นๆ (ระบุ)

ที่ตั้ง ชื่อหมู่บ้าน/ชุมชน หมู่ที่ ตำบล อำเภอ จังหวัด

ค่าพิกัดกลางแปลง โดยประมาณ(ส่วนภูมิสารสนเทศ) ในพื้นที่

UTM WGS 84 Easting **556089** m.E. UTM WGS 84 47 Easting m.E.
 ZONE **47** Northing **2172172** m.N. ZONE 48 Northing m.N.

ผลการดำเนินการ ตรวจสอบพื้นที่แล้ว พบว่า.....

อยู่ในแปลงพิสูจน์สิทธิ์ 30 มิ.ย. 41 อยู่ระหว่างการดำเนินการตามมาตรา 22 ดำเนินการตามมาตรา 22 แล้ว
 ไม่อยู่ในแปลงพิสูจน์สิทธิ์ 30 มิ.ย. 41 อยู่ระหว่างการดำเนินการตามมาตรา 25 ดำเนินการตามมาตรา 25 แล้ว

*มาตรา 22 พระราชบัญญัติอุทยานแห่งชาติ พ.ศ.2504 **มาตรา 25 พระราชบัญญัติป่าสงวนแห่งชาติ พ.ศ.2535

ภาพประกอบ (ถ่ายจากพิกัดกลางแปลงหมุนรอบ 4 ทิศ)

เหนือ R10610147N



ใต้ R10610147S



ตะวันออก R10610147E



ตะวันตก R10610147W



ผู้รับผิดชอบ(หน่วยงาน)

ลงชื่อ(ผู้สำรวจ)

ลงชื่อ(ผู้รับผิดชอบพื้นที่)

()

()

ตำแหน่ง

ตำแหน่ง

วันที่

วันที่

รหัส R10610148

แบบฟอร์มแสดงผลการดำเนินงานตรวจสอบพื้นที่ปลูกยางพาราและปาล์มน้ำมันในพื้นที่ป่าอนุรักษ์
สำนักบริหารพื้นที่อนุรักษ์ที่ 15 (เชียงราย)

การใช้ที่ดิน ยางพารา อายุ ปี เนื้อที่ประมาณ ไร่
 ปาล์มน้ำมัน อายุ ปี เนื้อที่ประมาณ ไร่
 พื้นที่อื่นๆ (ระบุ) เนื้อที่ประมาณ ไร่

ประเภทพื้นที่ ป่าอนุรักษ์ชื่อ อุทยานแห่งชาติดอยหลวง
 ป่าสงวนแห่งชาติชื่อ
 พื้นที่อื่นๆ (ระบุ)

ที่ตั้ง ชื่อหมู่บ้าน/ชุมชน หมู่ที่ ตำบล อำเภอ จังหวัด

ค่าพิกัดกลางแปลง โดยประมาณ(ส่วนภูมิสารสนเทศ) ในพื้นที่

UTM WGS 84 Easting 558326 m.E. UTM WGS 84 47 Easting m.E.
ZONE 47 Northing 2172358 m.N. ZONE 48 Northing m.N.

ผลการดำเนินการ ตรวจสอบพื้นที่แล้ว พบว่า.....

อยู่ในแปลงพิสูจน์สิทธิ์ 30 มิ.ย. 41 อยู่ระหว่างการดำเนินการตามมาตรา 22 ดำเนินการตามมาตรา 22 แล้ว
 ไม่อยู่ในแปลงพิสูจน์สิทธิ์ 30 มิ.ย. 41 อยู่ระหว่างการดำเนินการตามมาตรา 25 ดำเนินการตามมาตรา 25 แล้ว

*มาตรา 22 พระราชบัญญัติอุทยานแห่งชาติ พ.ศ.2504 **มาตรา 25 พระราชบัญญัติป่าสงวนแห่งชาติ พ.ศ.2535

ภาพประกอบ (ถ่ายจากพิกัดกลางแปลงหมุนรอบ 4 ทิศ)

เหนือ R10610148N



ใต้ R10610148S



ตะวันออก R10610148E



ตะวันตก R10610148W



ผู้รับผิดชอบ(หน่วยงาน)

ลงชื่อ(ผู้สำรวจ)

()

ตำแหน่ง

วันที่

ลงชื่อ(ผู้รับผิดชอบพื้นที่)

()

ตำแหน่ง

วันที่

แบบฟอร์มแสดงผลการดำเนินงานตรวจสอบพื้นที่ปลูกยางพาราและปาล์มน้ำมันในพื้นที่ป่าอนุรักษ์

สำนักบริหารพื้นที่อนุรักษ์ที่ 15 (เชียงราย)

การใช้ที่ดิน ยางพารา อายุ ปี เนื้อที่ประมาณ ไร่
 ปาล์มน้ำมัน อายุ ปี เนื้อที่ประมาณ ไร่
 พื้นที่อื่นๆ (ระบุ) เนื้อที่ประมาณ ไร่

ประเภทพื้นที่ ป่าอนุรักษ์ชื่อ อุทยานแห่งชาติดอยหลวง
 ป่าสงวนแห่งชาติชื่อ
 พื้นที่อื่นๆ (ระบุ)

ที่ตั้ง ชื่อหมู่บ้าน/ชุมชน หมู่ที่ ตำบล อำเภอ จังหวัด

ค่าพิกัดกลางแปลง โดยประมาณ(ส่วนภูมิสารสนเทศ) ในพื้นที่
 UTM WGS 84 Easting 558589 m.E. UTM WGS 84 47 Easting m.E.
 ZONE 47 Northing 2173373 m.N. ZONE 48 Northing m.N.

ผลการดำเนินการ ตรวจสอบพื้นที่แล้ว พบว่า.....

อยู่ในแปลงพิสูจน์สิทธิ์ 30 มิ.ย. 41 อยู่ระหว่างการดำเนินการตามมาตรา 22 ดำเนินการตามมาตรา 22 แล้ว
 ไม่อยู่ในแปลงพิสูจน์สิทธิ์ 30 มิ.ย. 41 อยู่ระหว่างการดำเนินการตามมาตรา 25 ดำเนินการตามมาตรา 25 แล้ว

*มาตรา 22 พระราชบัญญัติอุทยานแห่งชาติ พ.ศ.2504

**มาตรา 25 พระราชบัญญัติป่าสงวนแห่งชาติ พ.ศ.2535

ภาพประกอบ (ถ่ายจากพิกัดกลางแปลงหมุนรอบ 4 ทิศ)

เหนือ R10610150N



ใต้ R10610150S



ตะวันออก R10610150E



ตะวันตก R10610150W



ผู้รับผิดชอบ(หน่วยงาน)

ลงชื่อ(ผู้สำรวจ)
()

ตำแหน่ง

วันที่

ลงชื่อ(ผู้รับผิดชอบพื้นที่)
()

ตำแหน่ง

วันที่

แบบฟอร์มแสดงผลการดำเนินงานตรวจสอบพื้นที่ปลูกยางพาราและปาล์มน้ำมันในพื้นที่ป่าอนุรักษ์
สำนักบริหารพื้นที่อนุรักษ์ที่ 15 (เชียงใหม่)

การใช้ที่ดิน: ยางพารา, ปาล์มน้ำมัน, พื้นที่อื่นๆ (ระบุ)
ประเภทพื้นที่: ป่าอนุรักษ์ชื่อ อุทยานแห่งชาติขุนแจ, ป่าสงวนแห่งชาติชื่อ, พื้นที่อื่นๆ (ระบุ)
ที่ตั้ง: ชื่อหมู่บ้าน/ชุมชน, หมู่ที่, ตำบล, อำเภอ, จังหวัด

ค่าพิกัดกลางแปลง โดยประมาณ(ส่วนภูมิสารสนเทศ)
UTM WGS 84 Easting 546787 m.E. UTM WGS 84 47 Easting m.E.
ZONE 47 Northing 2112339 m.N. ZONE 48 Northing m.N.

ผลการดำเนินการ: ตรวจสอบพื้นที่แล้ว พบว่า...
อยู่ในแปลงพิสุจน์สิทธิ์ 30 มิ.ย. 41 / ไม่อยู่ในแปลงพิสุจน์สิทธิ์ 30 มิ.ย. 41
อยู่ระหว่างการดำเนินการตามมาตรา 22 / อยู่ระหว่างการดำเนินการตามมาตรา 25
ดำเนินการตามมาตรา 22 แล้ว / ดำเนินการตามมาตรา 25 แล้ว
*มาตรา 22 พระราชบัญญัติอุทยานแห่งชาติ พ.ศ.2504 **มาตรา 25 พระราชบัญญัติป่าสงวนแห่งชาติ พ.ศ.2535

ภาพประกอบ (ถ่ายจากพิกัดกลางแปลงหมุนรอบ 4 ทิศ)
เหนือ R10810001N, ใต้ R10810001S, ตะวันออก R10810001E, ตะวันตก R10810001W

ผู้รับผิดชอบ(หน่วยงาน)
ลงชื่อ (ผู้สำรวจ) / ลงชื่อ (ผู้รับผิดชอบพื้นที่)
ตำแหน่ง / ตำแหน่ง
วันที่ / วันที่

แบบฟอร์มแสดงผลการดำเนินงานตรวจสอบพื้นที่ปลูกยางพาราและปาล์มน้ำมันในพื้นที่ป่าอนุรักษ์
สำนักบริหารพื้นที่อนุรักษ์ที่ 15 (เชียงราย)

การใช้ที่ดิน ยางพารา อายุ ปี เนื้อที่ประมาณ ไร่
 ปาล์มน้ำมัน อายุ ปี เนื้อที่ประมาณ ไร่
 พื้นที่อื่นๆ (ระบุ) เนื้อที่ประมาณ ไร่
ประเภทพื้นที่ ป่าอนุรักษ์ชื่อ อุทยานแห่งชาติขุนแจ
 ป่าสงวนแห่งชาติชื่อ
 พื้นที่อื่นๆ (ระบุ)
ที่ตั้ง ชื่อหมู่บ้าน/ชุมชน หมู่ที่ ตำบล อำเภอ จังหวัด

ค่าพิกัดกลางแปลง โดยประมาณ(ส่วนภูมิสารสนเทศ) ในพื้นที่
UTM WGS 84 Easting 546937 m.E. UTM WGS 84 47 Easting m.E.
ZONE 47 Northing 2112384 m.N. ZONE 48 Northing m.N.

ผลการดำเนินการ ตรวจสอบพื้นที่แล้ว พบว่า.....
 อยู่ในแปลงพิสูจน์สิทธิ์ 30 มิ.ย. 41 อยู่ระหว่างการดำเนินการตามมาตรา 22 ดำเนินการตามมาตรา 22 แล้ว
 ไม่อยู่ในแปลงพิสูจน์สิทธิ์ 30 มิ.ย. 41 อยู่ระหว่างการดำเนินการตามมาตรา 25 ดำเนินการตามมาตรา 25 แล้ว
*มาตรา 22 พระราชบัญญัติอุทยานแห่งชาติ พ.ศ.2504 **มาตรา 25 พระราชบัญญัติป่าสงวนแห่งชาติ พ.ศ.2535

ภาพประกอบ (ถ่ายจากพิกัดกลางแปลงหมุนรอบ 4 ทิศ)

เหนือ R10810002N



ใต้ R10810002S



ตะวันออก R10810002E



ตะวันตก R10810002W



ผู้รับผิดชอบ(หน่วยงาน)

ลงชื่อ(ผู้สำรวจ)

()

ตำแหน่ง

วันที่

ลงชื่อ(ผู้รับผิดชอบพื้นที่)

()

ตำแหน่ง

วันที่

แบบฟอร์มแสดงผลการดำเนินงานตรวจสอบพื้นที่ปลูกยางพาราและปาล์มน้ำมันในพื้นที่ป่าอนุรักษ์
สำนักบริหารพื้นที่อนุรักษ์ที่ 15 (เชียงราย)

การใช้ที่ดิน ยางพารา อายุ ปี เนื้อที่ประมาณ ไร่

ปาล์มน้ำมัน อายุ ปี เนื้อที่ประมาณ ไร่

พื้นที่อื่นๆ (ระบุ) เนื้อที่ประมาณ ไร่

ประเภทพื้นที่ ป่าอนุรักษ์ชื่อ อุทยานแห่งชาติขุนแจ

ป่าสงวนแห่งชาติชื่อ

พื้นที่อื่นๆ (ระบุ)

ที่ตั้ง ชื่อหมู่บ้าน/ชุมชน หมู่ที่ ตำบล อำเภอ จังหวัด

ค่าพิกัดกลางแปลง โดยประมาณ(ส่วนภูมิสารสนเทศ) ในพื้นที่

UTM WGS 84 Easting 544443 m.E. UTM WGS 84 47 Easting m.E.

ZONE 47 Northing 2121173 m.N. ZONE 48 Northing m.N.

ผลการดำเนินการ ตรวจสอบพื้นที่แล้ว พบว่า.....

- อยู่ในแปลงพิสูจน์สิทธิ์ 30 มิ.ย. 41 อยู่ระหว่างการดำเนินการตามมาตรา 22 ดำเนินการตามมาตรา 22 แล้ว
- ไม่อยู่ในแปลงพิสูจน์สิทธิ์ 30 มิ.ย. 41 อยู่ระหว่างการดำเนินการตามมาตรา 25 ดำเนินการตามมาตรา 25 แล้ว

*มาตรา 22 พระราชบัญญัติอุทยานแห่งชาติ พ.ศ.2504 **มาตรา 25 พระราชบัญญัติป่าสงวนแห่งชาติ พ.ศ.2535

ภาพประกอบ (ถ่ายจากพิกัดกลางแปลงหมุนรอบ 4 ทิศ)

เหนือ R10810003N



ใต้ R10810003S



ตะวันออก R10810003E



ตะวันตก R10810003W



ผู้รับผิดชอบ(หน่วยงาน)

ลงชื่อ (ผู้สำรวจ)

()

ลงชื่อ (ผู้รับผิดชอบพื้นที่)

()

ตำแหน่ง

ตำแหน่ง

วันที่

วันที่

วันที่รายงาน --

ครั้งที่รายงาน 01

รหัส R10810005

แบบฟอร์มแสดงผลการดำเนินงานตรวจสอบพื้นที่ปลูกยางพาราและปาล์มน้ำมันในพื้นที่ป่าอนุรักษ์
 สำนักงานบริหารพื้นที่อนุรักษ์ที่ 15 (เชียงราย)

การใช้ที่ดิน ยางพารา อายุ ปี เนื้อที่ประมาณ ไร่
 ปาล์มน้ำมัน อายุ ปี เนื้อที่ประมาณ ไร่
 พื้นที่อื่นๆ (ระบุ) เนื้อที่ประมาณ ไร่

ประเภทพื้นที่ ป่าอนุรักษ์ชื่อ อุทยานแห่งชาติขุนแจ
 ป่าสงวนแห่งชาติชื่อ
 พื้นที่อื่นๆ (ระบุ)

ที่ตั้ง ชื่อหมู่บ้าน/ชุมชน หมู่ที่ ตำบล อำเภอ จังหวัด

ค่าพิกัดกลางแปลง โดยประมาณ(ส่วนภูมิสารสนเทศ) ในพื้นที่
 UTM WGS 84 Easting 548758 m.E. UTM WGS 84 47 Easting m.E.
 ZONE 47 Northing 2129319 m.N. ZONE 48 Northing m.N.

ผลการดำเนินการ ตรวจสอบพื้นที่แล้ว พบว่า.....
 อยู่ในแปลงพิสูจน์สิทธิ์ 30 มิ.ย. 41 อยู่ระหว่างการดำเนินการตามมาตรา 22 ดำเนินการตามมาตรา 22 แล้ว
 ไม่อยู่ในแปลงพิสูจน์สิทธิ์ 30 มิ.ย. 41 อยู่ระหว่างการดำเนินการตามมาตรา 25 ดำเนินการตามมาตรา 25 แล้ว
 *มาตรา 22 พระราชบัญญัติอุทยานแห่งชาติ พ.ศ.2504 **มาตรา 25 พระราชบัญญัติป่าสงวนแห่งชาติ พ.ศ.2535

ภาพประกอบ (ถ่ายจากพิกัดกลางแปลงหมุนรอบ 4 ทิศ)

เหนือ R10810005N



ใต้ R10810005S



ตะวันออก R10810005E



ตะวันตก R10810005W



ผู้รับผิดชอบ(หน่วยงาน)

ลงชื่อ(ผู้สำรวจ)

(.....)

ตำแหน่ง

วันที่

ลงชื่อ(ผู้รับผิดชอบพื้นที่)

(.....)

ตำแหน่ง

วันที่

แบบฟอร์มแสดงผลการดำเนินงานตรวจสอบพื้นที่ปลูกยางพาราและปาล์มน้ำมันในพื้นที่ป่าอนุรักษ์
สำนักบริหารพื้นที่อนุรักษ์ที่ 15 (เชียงใหม่)

การใช้ที่ดิน

ยางพารา อายุ ปี เนื้อที่ประมาณ ไร่

ปาล์มน้ำมัน อายุ ปี เนื้อที่ประมาณ ไร่

พื้นที่อื่นๆ (ระบุ) เนื้อที่ประมาณ ไร่

ประเภทพื้นที่

ป่าอนุรักษ์ชื่อ อุทยานแห่งชาติขุนแจ

ป่าสงวนแห่งชาติชื่อ

พื้นที่อื่นๆ (ระบุ)

ที่ตั้ง ชื่อหมู่บ้าน/ชุมชน หมู่ที่ ตำบล อำเภอ จังหวัด

ค่าพิกัดกลางแปลง โดยประมาณ(ส่วนภูมิสารสนเทศ) **ในพื้นที่**

UTM WGS 84 Easting **548951** m.E. UTM WGS 84 47 Easting m.E.

ZONE **47** Northing **2129321** m.N. ZONE 48 Northing m.N.

ผลการดำเนินการ ตรวจสอบพื้นที่แล้ว พบว่า.....

อยู่ในแปลงพิสูจน์สิทธิ์ 30 มิ.ย. 41 อยู่ระหว่างการดำเนินการตามมาตรา 22 ดำเนินการตามมาตรา 22 แล้ว

ไม่อยู่ในแปลงพิสูจน์สิทธิ์ 30 มิ.ย. 41 อยู่ระหว่างการดำเนินการตามมาตรา 25 ดำเนินการตามมาตรา 25 แล้ว

*มาตรา 22 พระราชบัญญัติอุทยานแห่งชาติ พ.ศ.2504 **มาตรา 25 พระราชบัญญัติป่าสงวนแห่งชาติ พ.ศ.2535

ภาพประกอบ (ถ่ายจากพิกัดกลางแปลงหมุนรอบ 4 ทิศ)

เหนือ R10810006N

ใต้ R10810006S



ตะวันออก R10810006E

ตะวันตก R10810006W



ผู้รับผิดชอบ(หน่วยงาน)

ลงชื่อ(ผู้สำรวจ)

ลงชื่อ(ผู้รับผิดชอบพื้นที่)

(.....)

(.....)

ตำแหน่ง

ตำแหน่ง

วันที่

วันที่

แบบฟอร์มแสดงผลการดำเนินงานตรวจสอบพื้นที่ปลูกยางพาราและปาล์มน้ำมันในพื้นที่ป่าอนุรักษ์
สำนักบริหารพื้นที่อนุรักษ์ที่ 15 (เชียงใหม่)

การใช้ที่ดิน ยางพารา อายุ ปี เนื้อที่ประมาณ ไร่
 ปาล์มน้ำมัน อายุ ปี เนื้อที่ประมาณ ไร่
 พื้นที่อื่นๆ (ระบุ) เนื้อที่ประมาณ ไร่

ประเภทพื้นที่ ป่าอนุรักษ์ชื่อ อุทยานแห่งชาติภูซาง
 ป่าสงวนแห่งชาติชื่อ
 พื้นที่อื่นๆ (ระบุ)

ที่ตั้ง ชื่อหมู่บ้าน/ชุมชน หมู่ที่ ตำบล อำเภอ จังหวัด

ค่าพิกัดกลางแปลง โดยประมาณ(ส่วนภูมิสารสนเทศ) ในพื้นที่

UTM WGS 84 Easting **644768** m.E. UTM WGS 84 47 Easting m.E.
 ZONE **47** Northing **2147360** m.N. ZONE 48 Northing m.N.

ผลการดำเนินการ ตรวจสอบพื้นที่แล้ว พบว่า.....

อยู่ในแปลงพิสูจน์สิทธิ์ 30 มิ.ย. 41 อยู่ระหว่างการดำเนินการตามมาตรา 22 ดำเนินการตามมาตรา 22 แล้ว
 ไม่อยู่ในแปลงพิสูจน์สิทธิ์ 30 มิ.ย. 41 อยู่ระหว่างการดำเนินการตามมาตรา 25 ดำเนินการตามมาตรา 25 แล้ว

*มาตรา 22 พระราชบัญญัติอุทยานแห่งชาติ พ.ศ.2504 **มาตรา 25 พระราชบัญญัติป่าสงวนแห่งชาติ พ.ศ.2535

ภาพประกอบ (ถ่ายจากพิกัดกลางแปลงหมุนรอบ 4 ทิศ)

เหนือ R10980001N



ใต้ R10980001S



ตะวันออก R10980001E



ตะวันตก R10980001W



ผู้รับผิดชอบ(หน่วยงาน)

ลงชื่อ(ผู้สำรวจ)

()

ตำแหน่ง

วันที่

ลงชื่อ(ผู้รับผิดชอบพื้นที่)

()

ตำแหน่ง

วันที่


แบบฟอร์มแสดงผลการดำเนินงานตรวจสอบพื้นที่ปลูกยางพาราและปาล์มน้ำมันในพื้นที่ป่าอนุรักษ์
สำนักบริหารพื้นที่อนุรักษ์ที่ 15 (เชียงราย)

การใช้ที่ดิน ยางพารา อายุ ปี เนื้อที่ประมาณ ไร่
 ปาล์มน้ำมัน อายุ ปี เนื้อที่ประมาณ ไร่
 พื้นที่อื่นๆ (ระบุ) เนื้อที่ประมาณ ไร่
ประเภทพื้นที่ ป่าอนุรักษ์ชื่อ อุทยานแห่งชาติภูซาง
 ป่าสงวนแห่งชาติชื่อ
 พื้นที่อื่นๆ (ระบุ)
ที่ตั้ง ชื่อหมู่บ้าน/ชุมชน หมู่ที่ ตำบล อำเภอ จังหวัด

ค่าพิกัดกลางแปลง โดยประมาณ(ส่วนภูมิสารสนเทศ) ในพื้นที่
UTM WGS 84 Easting 647852 m.E. UTM WGS 84 47 Easting m.E.
ZONE 47 Northing 2147728 m.N. UTM WGS 84 48 Northing m.N.

ผลการดำเนินการ ตรวจสอบพื้นที่แล้ว พบว่า.....
 อยู่ในแปลงพิสูจน์สิทธิ์ 30 มิ.ย. 41 อยู่ระหว่างการดำเนินการตามมาตรา 22 ดำเนินการตามมาตรา 22 แล้ว
 ไม่อยู่ในแปลงพิสูจน์สิทธิ์ 30 มิ.ย. 41 อยู่ระหว่างการดำเนินการตามมาตรา 25 ดำเนินการตามมาตรา 25 แล้ว
*มาตรา 22 พระราชบัญญัติอุทยานแห่งชาติ พ.ศ.2504 **มาตรา 25 พระราชบัญญัติป่าสงวนแห่งชาติ พ.ศ.2535

ภาพประกอบ (ถ่ายจากพิกัดกลางแปลงหมุนรอบ 4 ทิศ)



ผู้รับผิดชอบ(หน่วยงาน)
ลงชื่อ(ผู้สำรวจ) ลงชื่อ(ผู้รับผิดชอบพื้นที่)
() ()
ตำแหน่ง ตำแหน่ง
วันที่ วันที่

แบบฟอร์มแสดงผลการดำเนินงานตรวจสอบพื้นที่ปลูกยางพาราและปาล์มน้ำมันในพื้นที่ป่าอนุรักษ์
สำนักบริหารพื้นที่อนุรักษ์ที่ 15 (เชียงราย)

การใช้ที่ดิน ยางพารา อายุ ปี เนื้อที่ประมาณ ไร่
 ปาล์มน้ำมัน อายุ ปี เนื้อที่ประมาณ ไร่
 พื้นที่อื่นๆ (ระบุ) เนื้อที่ประมาณ ไร่

ประเภทพื้นที่ ป่าอนุรักษ์ชื่อ อุทยานแห่งชาติภูซาง
 ป่าสงวนแห่งชาติชื่อ
 พื้นที่อื่นๆ (ระบุ)

ที่ตั้ง ชื่อหมู่บ้าน/ชุมชน หมู่ที่ ตำบล อำเภอ จังหวัด

ค่าพิกัดกลางแปลง โดยประมาณ(ส่วนภูมิสารสนเทศ) ในพื้นที่
UTM WGS 84 Easting 644067 m.E. UTM WGS 84 47 Easting m.E.
ZONE 47 Northing 2147780 m.N. ZONE 48 Northing m.N.

ผลการดำเนินการ ตรวจสอบพื้นที่แล้ว พบว่า.....
 อยู่ในแปลงพิสูจน์สิทธิ์ 30 มิ.ย. 41 อยู่ระหว่างการดำเนินการตามมาตรา 22 ดำเนินการตามมาตรา 22 แล้ว
 ไม่อยู่ในแปลงพิสูจน์สิทธิ์ 30 มิ.ย. 41 อยู่ระหว่างการดำเนินการตามมาตรา 25 ดำเนินการตามมาตรา 25 แล้ว

*มาตรา 22 พระราชบัญญัติอุทยานแห่งชาติ พ.ศ.2504 **มาตรา 25 พระราชบัญญัติป่าสงวนแห่งชาติ พ.ศ.2535

ภาพประกอบ (ถ่ายจากพิกัดกลางแปลงหมุนรอบ 4 ทิศ)


เหนือ R10980003N



ใต้ R10980003S



ตะวันออก R10980003E



ตะวันตก R10980003W



ผู้รับผิดชอบ(หน่วยงาน)

ลงชื่อ(ผู้สำรวจ)

()

ตำแหน่ง

วันที่

ลงชื่อ(ผู้รับผิดชอบพื้นที่)

()

ตำแหน่ง

วันที่

แบบฟอร์มแสดงผลการดำเนินงานตรวจสอบพื้นที่ปลูกยางพาราและปาล์มน้ำมันในพื้นที่ป่าอนุรักษ์
สำนักบริหารพื้นที่อนุรักษ์ที่ 15 (เชียงใหม่)

การใช้ที่ดิน ยางพารา อายุ ปี เนื้อที่ประมาณ ไร่
 ปาล์มน้ำมัน อายุ ปี เนื้อที่ประมาณ ไร่
 พื้นที่อื่นๆ (ระบุ) เนื้อที่ประมาณ ไร่
ประเภทพื้นที่ ป่าอนุรักษ์ชื่อ อุทยานแห่งชาติภูซาง
 ป่าสงวนแห่งชาติชื่อ
 พื้นที่อื่นๆ (ระบุ)
ที่ตั้ง ชื่อหมู่บ้าน/ชุมชน หมู่ที่ ตำบล อำเภอ จังหวัด

ค่าพิกัดกลางแปลง โดยประมาณ(ส่วนภูมิสารสนเทศ) ในพื้นที่
UTM WGS 84 Easting 644193 m.E. UTM WGS 84 47 Easting m.E.
ZONE 47 Northing 2148249 m.N. ZONE 48 Northing m.N.

ผลการดำเนินการ ตรวจสอบพื้นที่แล้ว พบว่า.....
 อยู่ในแปลงพิสูจน์สิทธิ์ 30 มิ.ย. 41 อยู่ระหว่างการดำเนินการตามมาตรา 22 ดำเนินการตามมาตรา 22 แล้ว
 ไม่อยู่ในแปลงพิสูจน์สิทธิ์ 30 มิ.ย. 41 อยู่ระหว่างการดำเนินการตามมาตรา 25 ดำเนินการตามมาตรา 25 แล้ว
*มาตรา 22 พระราชบัญญัติอุทยานแห่งชาติ พ.ศ.2504 **มาตรา 25 พระราชบัญญัติป่าสงวนแห่งชาติ พ.ศ.2535

ภาพประกอบ (ถ่ายจากพิกัดกลางแปลงหมุนรอบ 4 ทิศ)

เหนือ R10980004N



ใต้ R10980004S



ตะวันออก R10980004E



ตะวันตก R10980004W



ผู้รับผิดชอบ(หน่วยงาน)
ลงชื่อ(ผู้สำรวจ) ลงชื่อ(ผู้รับผิดชอบพื้นที่)
() ()
ตำแหน่ง ตำแหน่ง
วันที่ วันที่

แบบฟอร์มแสดงผลการดำเนินงานตรวจสอบพื้นที่ปลูกยางพาราและปาล์มน้ำมันในพื้นที่ป่าอนุรักษ์
สำนักบริหารพื้นที่อนุรักษ์ที่ 15 (เชียงราย)

การใช้ที่ดิน ยางพารา อายุ ปี เนื้อที่ประมาณ ไร่
 ปาล์มน้ำมัน อายุ ปี เนื้อที่ประมาณ ไร่
 พื้นที่อื่นๆ (ระบุ) เนื้อที่ประมาณ ไร่

ประเภทพื้นที่ ป่าอนุรักษ์ชื่อ อุทยานแห่งชาติภูซาง
 ป่าสงวนแห่งชาติชื่อ
 พื้นที่อื่นๆ (ระบุ)

ที่ตั้ง ชื่อหมู่บ้าน/ชุมชน หมู่ที่ ตำบล อำเภอ จังหวัด

ค่าพิกัดกลางแปลง โดยประมาณ(ส่วนภูมิสารสนเทศ) ในพื้นที่





UTM WGS 84 Easting **648614** m.E. UTM WGS 84 47 Easting m.E.
 ZONE **47** Northing **2148416** m.N. ZONE 48 Northing m.N.

ผลการดำเนินการ ตรวจสอบพื้นที่แล้ว พบว่า.....

อยู่ในแปลงพิสุจน์สิทธิ์ 30 มิ.ย. 41 อยู่ระหว่างการดำเนินการตามมาตรา 22 ดำเนินการตามมาตรา 22 แล้ว
 ไม่อยู่ในแปลงพิสุจน์สิทธิ์ 30 มิ.ย. 41 อยู่ระหว่างการดำเนินการตามมาตรา 25 ดำเนินการตามมาตรา 25 แล้ว

*มาตรา 22 พระราชบัญญัติอุทยานแห่งชาติ พ.ศ.2504 **มาตรา 25 พระราชบัญญัติป่าสงวนแห่งชาติ พ.ศ.2535

ภาพประกอบ (ถ่ายจากพิกัดกลางแปลงหมุนรอบ 4 ทิศ)

| | |
|---|--|
| เหนือ R10980005N | ใต้ R10980005S |
|  |  |
| ตะวันออก R10980005E | ตะวันตก R10980005W |
|  |  |

ผู้รับผิดชอบ(หน่วยงาน)

ลงชื่อ(ผู้สำรวจ) ลงชื่อ(ผู้รับผิดชอบพื้นที่)
 () ()
 ตำแหน่ง ตำแหน่ง
 วันที่ วันที่

แบบฟอร์มแสดงผลการดำเนินงานตรวจสอบพื้นที่ปลูกยางพาราและปาล์มน้ำมันในพื้นที่ป่าอนุรักษ์
สำนักบริหารพื้นที่อนุรักษ์ที่ 15 (เชียงราย)

การใช้ที่ดิน ยางพารา อายุ ปี เนื้อที่ประมาณ ไร่
 ปาล์มน้ำมัน อายุ ปี เนื้อที่ประมาณ ไร่
 พื้นที่อื่นๆ (ระบุ) เนื้อที่ประมาณ ไร่

ประเภทพื้นที่ ป่าอนุรักษ์ชื่อ อุทยานแห่งชาติภูซาง
 ป่าสงวนแห่งชาติชื่อ
 พื้นที่อื่นๆ (ระบุ)

ที่ตั้ง ชื่อหมู่บ้าน/ชุมชน หมู่ที่ ตำบล อำเภอ จังหวัด

ค่าพิกัดกลางแปลง โดยประมาณ(ส่วนภูมิสารสนเทศ) ในพื้นที่

UTM WGS 84 Easting **643410** m.E. UTM WGS 84 47 Easting m.E.
 ZONE **47** Northing **2150124** m.N. ZONE 48 Northing m.N.

ผลการดำเนินการ ตรวจสอบพื้นที่แล้ว พบว่า.....

อยู่ในแปลงพิสูจน์สิทธิ์ 30 มิ.ย. 41 อยู่ระหว่างการดำเนินการตามมาตรา 22 ดำเนินการตามมาตรา 22 แล้ว
 ไม่อยู่ในแปลงพิสูจน์สิทธิ์ 30 มิ.ย. 41 อยู่ระหว่างการดำเนินการตามมาตรา 25 ดำเนินการตามมาตรา 25 แล้ว

*มาตรา 22 พระราชบัญญัติอุทยานแห่งชาติ พ.ศ.2504 **มาตรา 25 พระราชบัญญัติป่าสงวนแห่งชาติ พ.ศ.2535

ภาพประกอบ (ถ่ายจากพิกัดกลางแปลงหมุนรอบ 4 ทิศ)

เหนือ R10980007N



ใต้ R10980007S



ตะวันออก R10980007E



ตะวันตก R10980007W



ผู้รับผิดชอบ(หน่วยงาน)

ลงชื่อ(ผู้สำรวจ)

ลงชื่อ(ผู้รับผิดชอบพื้นที่)

()

()

ตำแหน่ง

ตำแหน่ง

วันที่

วันที่

แบบฟอร์มแสดงผลการดำเนินงานตรวจสอบพื้นที่ปลูกยางพาราและปาล์มน้ำมันในพื้นที่ป่าอนุรักษ์

สำนักบริหารพื้นที่อนุรักษ์ที่ 15 (เชียงราย)

การใช้ที่ดิน ยางพารา อายุ ปี เนื้อที่ประมาณ ไร่

ปาล์มน้ำมัน อายุ ปี เนื้อที่ประมาณ ไร่

พื้นที่อื่นๆ (ระบุ) เนื้อที่ประมาณ ไร่

ประเภทพื้นที่ ป่าอนุรักษ์ชื่อ อุทยานแห่งชาติภูซาง

ป่าสงวนแห่งชาติชื่อ

พื้นที่อื่นๆ (ระบุ)

ที่ตั้ง ชื่อหมู่บ้าน/ชุมชน หมู่ที่ ตำบล อำเภอ จังหวัด

ค่าพิกัดกลางแปลง โดยประมาณ(ส่วนภูมิสารสนเทศ) ในพื้นที่

UTM WGS 84 Easting 642996 m.E. UTM WGS 84 47 Easting m.E.

ZONE 47 Northing 2150765 m.N. ZONE 48 Northing m.N.

ผลการดำเนินการ ตรวจสอบพื้นที่แล้ว พบว่า.....

อยู่ในแปลงพิสูจน์สิทธิ์ 30 มิ.ย. 41 อยู่ระหว่างการดำเนินการตามมาตรา 22 ดำเนินการตามมาตรา 22 แล้ว

ไม่อยู่ในแปลงพิสูจน์สิทธิ์ 30 มิ.ย. 41 อยู่ระหว่างการดำเนินการตามมาตรา 25 ดำเนินการตามมาตรา 25 แล้ว

*มาตรา 22 พระราชบัญญัติอุทยานแห่งชาติ พ.ศ.2504 **มาตรา 25 พระราชบัญญัติป่าสงวนแห่งชาติ พ.ศ.2535

ภาพประกอบ (ถ่ายจากพิกัดกลางแปลงหมุนรอบ 4 ทิศ)

เหนือ R10980008N



ใต้ R10980008S



ตะวันออก R10980008E



ตะวันตก R10980008W



ผู้รับผิดชอบ(หน่วยงาน)

ลงชื่อ(ผู้สำรวจ)

()

ตำแหน่ง

วันที่

ลงชื่อ(ผู้รับผิดชอบพื้นที่)

()

ตำแหน่ง

วันที่

แบบฟอร์มแสดงผลการดำเนินงานตรวจสอบพื้นที่ปลูกยางพาราและปาล์มน้ำมันในพื้นที่ป่าอนุรักษ์
สำนักบริหารพื้นที่อนุรักษ์ที่ 15 (เชียงราย)

การใช้ที่ดิน ยางพารา อายุ ปี เนื้อที่ประมาณ ไร่
 ปาล์มน้ำมัน อายุ ปี เนื้อที่ประมาณ ไร่
 พื้นที่อื่นๆ (ระบุ) เนื้อที่ประมาณ ไร่

ประเภทพื้นที่ ป่าอนุรักษ์ชื่อ อุทยานแห่งชาติภูซาง
 ป่าสงวนแห่งชาติชื่อ
 พื้นที่อื่นๆ (ระบุ)

ที่ตั้ง ชื่อหมู่บ้าน/ชุมชน หมู่ที่ ตำบล อำเภอ จังหวัด

ค่าพิกัดกลางแปลง โดยประมาณ(ส่วนภูมิสารสนเทศ) ในพื้นที่

UTM WGS 84 Easting **644872** m.E. UTM WGS 84 47 Easting m.E.
 ZONE **47** Northing **2153616** m.N. ZONE 48 Northing m.N.

ผลการดำเนินการ ตรวจสอบพื้นที่แล้ว พบว่า.....

อยู่ในแปลงพิสูจน์สิทธิ์ 30 มิ.ย. 41 อยู่ระหว่างการดำเนินการตามมาตรา 22 ดำเนินการตามมาตรา 22 แล้ว
 ไม่อยู่ในแปลงพิสูจน์สิทธิ์ 30 มิ.ย. 41 อยู่ระหว่างการดำเนินการตามมาตรา 25 ดำเนินการตามมาตรา 25 แล้ว

*มาตรา 22 พระราชบัญญัติอุทยานแห่งชาติ พ.ศ.2504 **มาตรา 25 พระราชบัญญัติป่าสงวนแห่งชาติ พ.ศ.2535

ภาพประกอบ (ถ่ายจากพิกัดกลางแปลงหมุนรอบ 4 ทิศ)

เหนือ R10980012N



ใต้ R10980012S



ตะวันออก R10980012E



ตะวันตก R10980012W



ผู้รับผิดชอบ(หน่วยงาน)

ลงชื่อ(ผู้สำรวจ)

ลงชื่อ(ผู้รับผิดชอบพื้นที่)

()

()

ตำแหน่ง

ตำแหน่ง

วันที่

วันที่

แบบฟอร์มแสดงผลการดำเนินงานตรวจสอบพื้นที่ปลูกยางพาราและปาล์มน้ำมันในพื้นที่ป่าอนุรักษ์
สำนักบริหารพื้นที่อนุรักษ์ที่ 15 (เชียงราย)

การใช้ที่ดิน ยางพารา อายุ ปี เนื้อที่ประมาณ ไร่
 ปาล์มน้ำมัน อายุ ปี เนื้อที่ประมาณ ไร่
 พื้นที่อื่นๆ (ระบุ) เนื้อที่ประมาณ ไร่

ประเภทพื้นที่ ป่าอนุรักษ์ชื่อ อุทยานแห่งชาติภูซาง
 ป่าสงวนแห่งชาติชื่อ
 พื้นที่อื่นๆ (ระบุ)

ที่ตั้ง ชื่อหมู่บ้าน/ชุมชน หมู่ที่ ตำบล อำเภอ จังหวัด

ค่าพิกัดกลางแปลง โดยประมาณ(ส่วนภูมิสารสนเทศ) ในพื้นที่
UTM WGS 84 Easting 645923 m.E. UTM WGS 84 47 Easting m.E.
ZONE 47 Northing 2156630 m.N. ZONE 48 Northing m.N.

ผลการดำเนินการ ตรวจสอบพื้นที่แล้ว พบว่า.....
 อยู่ในแปลงพิสูจน์สิทธิ์ 30 มิ.ย. 41 อยู่ระหว่างการดำเนินการตามมาตรา 22 ดำเนินการตามมาตรา 22 แล้ว
 ไม่อยู่ในแปลงพิสูจน์สิทธิ์ 30 มิ.ย. 41 อยู่ระหว่างการดำเนินการตามมาตรา 25 ดำเนินการตามมาตรา 25 แล้ว
*มาตรา 22 พระราชบัญญัติอุทยานแห่งชาติ พ.ศ.2504 **มาตรา 25 พระราชบัญญัติป่าสงวนแห่งชาติ พ.ศ.2535

ภาพประกอบ (ถ่ายจากพิกัดกลางแปลงหมุนรอบ 4 ทิศ)

เหนือ R10980014N ได้ R10980014S
ตะวันออก R10980014E ตะวันตก R10980014W

ผู้รับผิดชอบ(หน่วยงาน)
ลงชื่อ(ผู้สำรวจ) ลงชื่อ(ผู้รับผิดชอบพื้นที่)
() ()
ตำแหน่ง ตำแหน่ง
วันที่ วันที่

แบบฟอร์มแสดงผลการดำเนินงานตรวจสอบพื้นที่ปลูกลยางพาราและปาล์มน้ำมันในพื้นที่ป่าอนุรักษ์
สำนักบริหารพื้นที่อนุรักษ์ที่ 15 (เชียงราย)

การใช้ที่ดิน ยางพารา อายุ ปี เนื้อที่ประมาณ ไร่
 ปาล์มน้ำมัน อายุ ปี เนื้อที่ประมาณ ไร่
 พื้นที่อื่นๆ (ระบุ) เนื้อที่ประมาณ ไร่

ประเภทพื้นที่ ป่าอนุรักษ์ชื่อ อุทยานแห่งชาติภูซาง
 ป่าสงวนแห่งชาติชื่อ
 พื้นที่อื่นๆ (ระบุ)

ที่ตั้ง ชื่อหมู่บ้าน/ชุมชน หมู่ที่ ตำบล อำเภอ จังหวัด

ค่าพิกัดกลางแปลง โดยประมาณ(ส่วนภูมิสารสนเทศ) ในพื้นที่

UTM WGS 84 Easting **645783** m.E. UTM WGS 84 47 Easting m.E.
ZONE **47** Northing **2156914** m.N. ZONE 48 Northing m.N.

ผลการดำเนินการ ตรวจสอบพื้นที่แล้ว พบว่า.....

- อยู่ในแปลงพิสูจน์สิทธิ์ 30 มิ.ย. 41 อยู่ระหว่างการดำเนินการตามมาตรา 22 ดำเนินการตามมาตรา 22 แล้ว
 ไม่อยู่ในแปลงพิสูจน์สิทธิ์ 30 มิ.ย. 41 อยู่ระหว่างการดำเนินการตามมาตรา 25 ดำเนินการตามมาตรา 25 แล้ว

*มาตรา 22 พระราชบัญญัติอุทยานแห่งชาติ พ.ศ.2504

**มาตรา 25 พระราชบัญญัติป่าสงวนแห่งชาติ พ.ศ.2535

ภาพประกอบ (ถ่ายจากพิกัดกลางแปลงหมุนรอบ 4 ทิศ)

เหนือ R10980015N



ใต้ R10980015S



ตะวันออก R10980015E



ตะวันตก R10980015W



ผู้รับผิดชอบ(หน่วยงาน)

ลงชื่อ(ผู้สำรวจ)

()

ตำแหน่ง

วันที่

ลงชื่อ(ผู้รับผิดชอบพื้นที่)

()

ตำแหน่ง

วันที่

แบบฟอร์มแสดงผลการดำเนินงานตรวจสอบพื้นที่ปลูกยางพาราและปาล์มน้ำมันในพื้นที่ป่าอนุรักษ์
สำนักบริหารพื้นที่อนุรักษ์ที่ 15 (เชียงใหม่)

การใช้ที่ดิน ยางพารา อายุ ปี เนื้อที่ประมาณ ไร่
 ปาล์มน้ำมัน อายุ ปี เนื้อที่ประมาณ ไร่
 พื้นที่อื่นๆ (ระบุ) เนื้อที่ประมาณ ไร่

ประเภทพื้นที่ ป่าอนุรักษ์ชื่อ อุทยานแห่งชาติภูซาง
 ป่าสงวนแห่งชาติชื่อ
 พื้นที่อื่นๆ (ระบุ)

ที่ตั้ง ชื่อหมู่บ้าน/ชุมชน หมู่ที่ ตำบล อำเภอ จังหวัด

ค่าพิกัดกลางแปลง โดยประมาณ(ส่วนภูมิสารสนเทศ) ในพื้นที่

UTM WGS 84 Easting **651353** m.E. UTM WGS 84 47 Easting m.E.
 ZONE 47 Northing **2157619** m.N. ZONE 48 Northing m.N.

ผลการดำเนินการ ตรวจสอบพื้นที่แล้ว พบว่า.....

อยู่ในแปลงพิสูจน์สิทธิ์ 30 มิ.ย. 41 อยู่ระหว่างการดำเนินการตามมาตรา 22 ดำเนินการตามมาตรา 22 แล้ว
 ไม่อยู่ในแปลงพิสูจน์สิทธิ์ 30 มิ.ย. 41 อยู่ระหว่างการดำเนินการตามมาตรา 25 ดำเนินการตามมาตรา 25 แล้ว

*มาตรา 22 พระราชบัญญัติอุทยานแห่งชาติ พ.ศ.2504 **มาตรา 25 พระราชบัญญัติป่าสงวนแห่งชาติ พ.ศ.2535

ภาพประกอบ (ถ่ายจากพิกัดกลางแปลงหมุนรอบ 4 ทิศ)

เหนือ R10980016N



ใต้ R10980016S



ตะวันออก R10980016E



ตะวันตก R10980016W



ผู้รับผิดชอบ(หน่วยงาน)

ลงชื่อ(ผู้สำรวจ)

()

ตำแหน่ง

วันที่

ลงชื่อ(ผู้รับผิดชอบพื้นที่)

()

ตำแหน่ง

วันที่

แบบฟอร์มแสดงผลการดำเนินงานตรวจสอบพื้นที่ปลูกยางพาราและปาล์มน้ำมันในพื้นที่ป่าอนุรักษ์
สำนักบริหารพื้นที่อนุรักษ์ที่ 15 (เชียงใหม่)

การใช้ที่ดิน ยางพารา อายุ ปี เนื้อที่ประมาณ ไร่
 ปาล์มน้ำมัน อายุ ปี เนื้อที่ประมาณ ไร่
 พื้นที่อื่นๆ (ระบุ) เนื้อที่ประมาณ ไร่

ประเภทพื้นที่ ป่าอนุรักษ์ชื่อ อุทยานแห่งชาติภูซาง
 ป่าสงวนแห่งชาติชื่อ
 พื้นที่อื่นๆ (ระบุ)

ที่ตั้ง ชื่อหมู่บ้าน/ชุมชน หมู่ที่ ตำบล อำเภอ จังหวัด

ค่าพิกัดกลางแปลง โดยประมาณ(ส่วนภูมิสารสนเทศ) ในพื้นที่

UTM WGS 84 Easting 650760 m.E. UTM WGS 84 47 Easting m.E.
 ZONE 47 Northing 2157772 m.N. ZONE 48 Northing m.N.

ผลการดำเนินการ ตรวจสอบพื้นที่แล้ว พบว่า.....

อยู่ในแปลงพิสูจน์สิทธิ์ 30 มิ.ย. 41 อยู่ระหว่างการดำเนินการตามมาตรา 22 ดำเนินการตามมาตรา 22 แล้ว
 ไม่อยู่ในแปลงพิสูจน์สิทธิ์ 30 มิ.ย. 41 อยู่ระหว่างการดำเนินการตามมาตรา 25 ดำเนินการตามมาตรา 25 แล้ว

*มาตรา 22 พระราชบัญญัติอุทยานแห่งชาติ พ.ศ.2504 **มาตรา 25 พระราชบัญญัติป่าสงวนแห่งชาติ พ.ศ.2535

ภาพประกอบ (ถ่ายจากพิกัดกลางแปลงหมุนรอบ 4 ทิศ)

เหนือ R10980018N



ใต้ R10980018S



ตะวันออก R10980018E



ตะวันตก R10980018W



ผู้รับผิดชอบ(หน่วยงาน)

ลงชื่อ(ผู้สำรวจ)

ลงชื่อ(ผู้รับผิดชอบพื้นที่)

()

()

ตำแหน่ง

ตำแหน่ง

วันที่

วันที่

แบบฟอร์มแสดงผลการดำเนินงานตรวจสอบพื้นที่ปลูกยางพาราและปาล์มน้ำมันในพื้นที่ป่าอนุรักษ์

สำนักบริหารพื้นที่อนุรักษ์ที่ 15 (เชียงราย)

การใช้ที่ดิน ยางพารา อายุ ปี เนื้อที่ประมาณ ไร่
 ปาล์มน้ำมัน อายุ ปี เนื้อที่ประมาณ ไร่
 พื้นที่อื่นๆ (ระบุ) เนื้อที่ประมาณ ไร่

ประเภทพื้นที่ ป่าอนุรักษ์ชื่อ อุทยานแห่งชาติภูซาง
 ป่าสงวนแห่งชาติชื่อ
 พื้นที่อื่นๆ (ระบุ)

ที่ตั้ง ชื่อหมู่บ้าน/ชุมชน หมู่ที่ ตำบล อำเภอ จังหวัด

ค่าพิกัดกลางแปลง โดยประมาณ(ส่วนภูมิสารสนเทศ) ในพื้นที่





UTM WGS 84 Easting **650195** m.E. UTM WGS 84 47 Easting m.E.
ZONE **47** Northing **2157959** m.N. ZONE 48 Northing m.N.

ผลการดำเนินการ ตรวจสอบพื้นที่แล้ว พบว่า.....

อยู่ในแปลงพิสูจน์สิทธิ์ 30 มิ.ย. 41 อยู่ระหว่างการดำเนินการตามมาตรา 22 ดำเนินการตามมาตรา 22 แล้ว
 ไม่อยู่ในแปลงพิสูจน์สิทธิ์ 30 มิ.ย. 41 อยู่ระหว่างการดำเนินการตามมาตรา 25 ดำเนินการตามมาตรา 25 แล้ว

*มาตรา 22 พระราชบัญญัติอุทยานแห่งชาติ พ.ศ.2504 **มาตรา 25 พระราชบัญญัติป่าสงวนแห่งชาติ พ.ศ.2535

ภาพประกอบ (ถ่ายจากพิกัดกลางแปลงหมุนรอบ 4 ทิศ)

| | |
|---|--|
| เหนือ R10980019N | ใต้ R10980019S |
|  |  |
| ตะวันออก R10980019E | ตะวันตก R10980019W |
|  |  |

ผู้รับผิดชอบ(หน่วยงาน)

| | |
|------------------------|-----------------------------------|
| ลงชื่อ(ผู้สำรวจ) | ลงชื่อ(ผู้รับผิดชอบพื้นที่) |
| () | () |
| ตำแหน่ง | ตำแหน่ง |
| วันที่ | วันที่ |

แบบฟอร์มแสดงผลการดำเนินงานตรวจสอบพื้นที่ปลูกยางพาราและปาล์มน้ำมันในพื้นที่ป่าอนุรักษ์
สำนักบริหารพื้นที่อนุรักษ์ที่ 15 (เชียงราย)

การใช้ที่ดิน ยางพารา อายุ ปี เนื้อที่ประมาณ ไร่
 ปาล์มน้ำมัน อายุ ปี เนื้อที่ประมาณ ไร่
 พื้นที่อื่นๆ (ระบุ) เนื้อที่ประมาณ ไร่

ประเภทพื้นที่ ป่าอนุรักษ์ชื่อ อุทยานแห่งชาติภูซาง
 ป่าสงวนแห่งชาติชื่อ
 พื้นที่อื่นๆ (ระบุ)

ที่ตั้ง ชื่อหมู่บ้าน/ชุมชน หมู่ที่ ตำบล อำเภอ จังหวัด

ค่าพิกัดกลางแปลง โดยประมาณ(ส่วนภูมิสารสนเทศ) ในพื้นที่

UTM WGS 84 Easting 654080 m.E. UTM WGS 84 47 Easting m.E.
ZONE 47 Northing 2158217 m.N. ZONE 48 Northing m.N.

ผลการดำเนินการ ตรวจสอบพื้นที่แล้ว พบว่า.....

อยู่ในแปลงพิสูจน์สิทธิ์ 30 มิ.ย. 41 อยู่ระหว่างการดำเนินการตามมาตรา 22 ดำเนินการตามมาตรา 22 แล้ว
 ไม่อยู่ในแปลงพิสูจน์สิทธิ์ 30 มิ.ย. 41 อยู่ระหว่างการดำเนินการตามมาตรา 25 ดำเนินการตามมาตรา 25 แล้ว

*มาตรา 22 พระราชบัญญัติอุทยานแห่งชาติ พ.ศ.2504 **มาตรา 25 พระราชบัญญัติป่าสงวนแห่งชาติ พ.ศ.2535

ภาพประกอบ (ถ่ายจากพิกัดกลางแปลงหมุนรอบ 4 ทิศ)

เหนือ R10980021N



ใต้ R10980021S



ตะวันออก R10980021E



ตะวันตก R10980021W



ผู้รับผิดชอบ(หน่วยงาน)

ลงชื่อ(ผู้สำรวจ)

ลงชื่อ(ผู้รับผิดชอบพื้นที่)

()

()

ตำแหน่ง

ตำแหน่ง

วันที่

วันที่

แบบฟอร์มแสดงผลการดำเนินงานตรวจสอบพื้นที่ปลุกยางพาราและปาล์มน้ำมันในพื้นที่ป่าอนุรักษ์
สำนักบริหารพื้นที่อนุรักษ์ที่ 15 (เชียงใหม่)

การใช้ที่ดิน ยางพารา อายุ ปี เนื้อที่ประมาณ ไร่
 ปาล์มน้ำมัน อายุ ปี เนื้อที่ประมาณ ไร่
 พื้นอื่นๆ (ระบุ) เนื้อที่ประมาณ ไร่


ประเภทพื้นที่ ป่าอนุรักษ์ชื่อ อุทยานแห่งชาติภูซาง
 ป่าสงวนแห่งชาติชื่อ
 พื้นอื่นๆ (ระบุ)

ที่ตั้ง ชื่อหมู่บ้าน/ชุมชน หมู่ที่ ตำบล อำเภอ จังหวัด

ค่าพิกัดกลางแปลง โดยประมาณ(ส่วนภูมิสารสนเทศ) ในพื้นที่
 UTM WGS 84 Easting **649860** m.E. UTM WGS 84 47 Easting m.E.
 ZONE **47** Northing **2158320** m.N. ZONE 48 Northing m.N.

ผลการดำเนินการ ตรวจสอบพื้นที่แล้ว พบว่า.....
 อยู่ในแปลงพิสูจน์สิทธิ์ 30 มิ.ย. 41 อยู่ระหว่างการดำเนินการตามมาตรา 22 ดำเนินการตามมาตรา 22 แล้ว
 ไม่อยู่ในแปลงพิสูจน์สิทธิ์ 30 มิ.ย. 41 อยู่ระหว่างการดำเนินการตามมาตรา 25 ดำเนินการตามมาตรา 25 แล้ว
 *มาตรา 22 พระราชบัญญัติอุทยานแห่งชาติ พ.ศ.2504 **มาตรา 25 พระราชบัญญัติป่าสงวนแห่งชาติ พ.ศ.2535

ภาพประกอบ (ถ่ายจากพิกัดกลางแปลงหมุนรอบ 4 ทิศ)



ผู้รับผิดชอบ(หน่วยงาน)

| | |
|------------------------|-----------------------------------|
| ลงชื่อ(ผู้สำรวจ) | ลงชื่อ(ผู้รับผิดชอบพื้นที่) |
| () | () |
| ตำแหน่ง | ตำแหน่ง |
| วันที่ | วันที่ |

แบบฟอร์มแสดงผลการดำเนินงานตรวจสอบพื้นที่ปลูกยางพาราและปาล์มน้ำมันในพื้นที่ป่าอนุรักษ์
สำนักบริหารพื้นที่อนุรักษ์ที่ 15 (เชียงราย)

การใช้ที่ดิน ยางพารา อายุ ปี เนื้อที่ประมาณ ไร่
 ปาล์มน้ำมัน อายุ ปี เนื้อที่ประมาณ ไร่
 พื้นที่อื่นๆ (ระบุ) เนื้อที่ประมาณ ไร่

ประเภทพื้นที่ ป่าอนุรักษ์ชื่อ อุทยานแห่งชาติภูซาง
 ป่าสงวนแห่งชาติชื่อ
 พื้นที่อื่นๆ (ระบุ)

ที่ตั้ง ชื่อหมู่บ้าน/ชุมชน หมู่ที่ ตำบล อำเภอ จังหวัด

ค่าพิกัดกลางแปลง โดยประมาณ(ส่วนภูมิสารสนเทศ) ในพื้นที่

UTM WGS 84 Easting **653366** m.E. UTM WGS 84 47 Easting m.E.
 ZONE **47** Northing **2158368** m.N. ZONE 48 Northing m.N.

ผลการดำเนินการ ตรวจสอบพื้นที่แล้ว พบว่า.....

อยู่ในแปลงพิสูจน์สิทธิ์ 30 มิ.ย. 41 อยู่ระหว่างการดำเนินการตามมาตรา 22 ดำเนินการตามมาตรา 22 แล้ว
 ไม่อยู่ในแปลงพิสูจน์สิทธิ์ 30 มิ.ย. 41 อยู่ระหว่างการดำเนินการตามมาตรา 25 ดำเนินการตามมาตรา 25 แล้ว

*มาตรา 22 พระราชบัญญัติอุทยานแห่งชาติ พ.ศ.2504 **มาตรา 25 พระราชบัญญัติป่าสงวนแห่งชาติ พ.ศ.2535

ภาพประกอบ (ถ่ายจากพิกัดกลางแปลงหมุนรอบ 4 ทิศ)

เหนือ R10980024N



ใต้ R10980024S



ตะวันออก R10980024E



ตะวันตก R10980024W



ผู้รับผิดชอบ(หน่วยงาน)

ลงชื่อ(ผู้สำรวจ)

()

ตำแหน่ง

วันที่

ลงชื่อ(ผู้รับผิดชอบพื้นที่)

()

ตำแหน่ง

วันที่

วันที่รายงาน □□-□□-□□□□

ครั้งที่รายงาน 01

รหัส R10980025

แบบฟอร์มแสดงผลการดำเนินงานตรวจสอบพื้นที่ปลูกยางพาราและปาล์มน้ำมันในพื้นที่ป่าอนุรักษ์
สำนักบริหารพื้นที่อนุรักษ์ที่ 15 (เชียงราย)

การใช้ที่ดิน ยางพารา อายุ ปี เนื้อที่ประมาณ ไร่
 ปาล์มน้ำมัน อายุ ปี เนื้อที่ประมาณ ไร่
 พื้นที่อื่นๆ (ระบุ) เนื้อที่ประมาณ ไร่

ประเภทพื้นที่ ป่าอนุรักษ์ชื่อ อุทยานแห่งชาติภูซาง
 ป่าสงวนแห่งชาติชื่อ
 พื้นที่อื่นๆ (ระบุ)

ที่ตั้ง ชื่อหมู่บ้าน/ชุมชน หมู่ที่ ตำบล อำเภอ จังหวัด

ค่าพิกัดกลางแปลง โดยประมาณ(ส่วนภูมิสารสนเทศ) ในพื้นที่

UTM WGS 84 Easting **650464** m.E. UTM WGS 84 47 Easting m.E.
 ZONE **47** Northing **2158494** m.N. ZONE 48 Northing m.N.

ผลการดำเนินการ ตรวจสอบพื้นที่แล้ว พบว่า.....

อยู่ในแปลงพิสูจน์สิทธิ์ 30 มิ.ย. 41 อยู่ระหว่างการดำเนินการตามมาตรา 22 ดำเนินการตามมาตรา 22 แล้ว
 ไม่อยู่ในแปลงพิสูจน์สิทธิ์ 30 มิ.ย. 41 อยู่ระหว่างการดำเนินการตามมาตรา 25 ดำเนินการตามมาตรา 25 แล้ว

*มาตรา 22 พระราชบัญญัติอุทยานแห่งชาติ พ.ศ.2504 **มาตรา 25 พระราชบัญญัติป่าสงวนแห่งชาติ พ.ศ.2535

ภาพประกอบ (ถ่ายจากพิกัดกลางแปลงหมุนรอบ 4 ทิศ)

เหนือ R10980025N



ใต้ R10980025S



ตะวันออก R10980025E



ตะวันตก R10980025W



ผู้รับผิดชอบ(หน่วยงาน)

ลงชื่อ (ผู้สำรวจ)

()

ตำแหน่ง

วันที่

ลงชื่อ (ผู้รับผิดชอบพื้นที่)

()

ตำแหน่ง

วันที่

แบบฟอร์มแสดงผลการดำเนินงานตรวจสอบพื้นที่ปลูกยางพาราและปาล์มน้ำมันในพื้นที่ป่าอนุรักษ์
สำนักบริหารพื้นที่อนุรักษ์ที่ 15 (เชียงราย)

การใช้ที่ดิน ยางพารา อายุ ปี เนื้อที่ประมาณ ไร่
 ปาล์มน้ำมัน อายุ ปี เนื้อที่ประมาณ ไร่
 พื้นที่อื่นๆ (ระบุ) เนื้อที่ประมาณ ไร่

ประเภทพื้นที่ ป่าอนุรักษ์ชื่อ อุทยานแห่งชาติภูซาง
 ป่าสงวนแห่งชาติชื่อ
 พื้นที่อื่นๆ (ระบุ)

ที่ตั้ง ชื่อหมู่บ้าน/ชุมชน หมู่ที่ ตำบล อำเภอ จังหวัด

ค่าพิกัดกลางแปลง โดยประมาณ(ส่วนภูมิสารสนเทศ) ในพื้นที่

UTM WGS 84 Easting 647755 m.E. UTM WGS 84 47 Easting m.E.
 ZONE 47 Northing 2158663 m.N. ZONE 48 Northing m.N.

ผลการดำเนินการ ตรวจสอบพื้นที่แล้ว พบว่า.....

อยู่ในแปลงพิสูจน์สิทธิ์ 30 มิ.ย. 41 อยู่ระหว่างการดำเนินการตามมาตรา 22 ดำเนินการตามมาตรา 22 แล้ว
 ไม่อยู่ในแปลงพิสูจน์สิทธิ์ 30 มิ.ย. 41 อยู่ระหว่างการดำเนินการตามมาตรา 25 ดำเนินการตามมาตรา 25 แล้ว

*มาตรา 22 พระราชบัญญัติอุทยานแห่งชาติ พ.ศ.2504 **มาตรา 25 พระราชบัญญัติป่าสงวนแห่งชาติ พ.ศ.2535

ภาพประกอบ (ถ่ายจากพิกัดกลางแปลงหมุนรอบ 4 ทิศ)

เหนือ R10980026N



ใต้ R10980026S



ตะวันออก R10980026E



ตะวันตก R10980026W



ผู้รับผิดชอบ(หน่วยงาน)

ลงชื่อ(ผู้สำรวจ)

()

ตำแหน่ง

วันที่

ลงชื่อ(ผู้รับผิดชอบพื้นที่)

()

ตำแหน่ง

วันที่

แบบฟอร์มแสดงผลการดำเนินงานตรวจสอบพื้นที่ปลูกยางพาราและปาล์มน้ำมันในพื้นที่ป่าอนุรักษ์
สำนักบริหารพื้นที่อนุรักษ์ที่ 15 (เชียงราย)

การใช้ที่ดิน ยางพารา อายุ ปี เนื้อที่ประมาณ ไร่
 ปาล์มน้ำมัน อายุ ปี เนื้อที่ประมาณ ไร่
 พื้นที่อื่นๆ (ระบุ) เนื้อที่ประมาณ ไร่

ประเภทพื้นที่ ป่าอนุรักษ์ชื่อ อุทยานแห่งชาติภูซาง
 ป่าสงวนแห่งชาติชื่อ
 พื้นที่อื่นๆ (ระบุ)

ที่ตั้ง ชื่อหมู่บ้าน/ชุมชน หมู่ที่ ตำบล อำเภอ จังหวัด

ค่าพิกัดกลางแปลง โดยประมาณ(ส่วนภูมิสารสนเทศ) ในพื้นที่
UTM WGS 84 Easting 653694 m.E. UTM WGS 84 47 Easting m.E.
ZONE 47 Northing 2158711 m.N. UTM WGS 84 48 Northing m.N.

ผลการดำเนินการ ตรวจสอบพื้นที่แล้ว พบว่า.....
 อยู่ในแปลงพิสูจน์สิทธิ์ 30 มิ.ย. 41 อยู่ระหว่างการดำเนินการตามมาตรา 22 ดำเนินการตามมาตรา 22 แล้ว
 ไม่อยู่ในแปลงพิสูจน์สิทธิ์ 30 มิ.ย. 41 อยู่ระหว่างการดำเนินการตามมาตรา 25 ดำเนินการตามมาตรา 25 แล้ว
*มาตรา 22 พระราชบัญญัติอุทยานแห่งชาติ พ.ศ.2504 **มาตรา 25 พระราชบัญญัติป่าสงวนแห่งชาติ พ.ศ.2535

ภาพประกอบ (ถ่ายจากพิกัดกลางแปลงหมุนรอบ 4 ทิศ)

เหนือ R10980027N




ใต้ R10980027S



ตะวันออก R10980027E



ตะวันตก R10980027W



ผู้รับผิดชอบ(หน่วยงาน)

ลงชื่อ (ผู้สำรวจ)

ลงชื่อ (ผู้รับผิดชอบพื้นที่)

()

()

ตำแหน่ง

ตำแหน่ง

วันที่

วันที่

แบบฟอร์มแสดงผลการดำเนินงานตรวจสอบพื้นที่ปลูกยางพาราและปาล์มน้ำมันในพื้นที่ป่าอนุรักษ์
สำนักบริหารพื้นที่อนุรักษ์ที่ 15 (เชียงราย)

การใช้ที่ดิน ยางพารา อายุ ปี เนื้อที่ประมาณ ไร่

ปาล์มน้ำมัน อายุ ปี เนื้อที่ประมาณ ไร่

พื้นที่อื่นๆ (ระบุ) เนื้อที่ประมาณ ไร่

ประเภทพื้นที่ ป่าอนุรักษ์ชื่อ อุทยานแห่งชาติภูซาง

ป่าสงวนแห่งชาติชื่อ

พื้นที่อื่นๆ (ระบุ)

ที่ตั้ง ชื่อหมู่บ้าน/ชุมชน หมู่ที่ ตำบล อำเภอ จังหวัด

ค่าพิกัดกลางแปลง โดยประมาณ(ส่วนภูมิสารสนเทศ) ในพื้นที่
UTM WGS 84 Easting 649199 m.E. UTM WGS 84 47 Easting m.E.
ZONE 47 Northing 2158743 m.N. ZONE 48 Northing m.N.

ผลการดำเนินการ ตรวจสอบพื้นที่แล้ว พบว่า.....

อยู่ในแปลงพิสูจน์สิทธิ์ 30 มิ.ย. 41 อยู่ระหว่างการดำเนินการตามมาตรา 22 ดำเนินการตามมาตรา 22 แล้ว

ไม่อยู่ในแปลงพิสูจน์สิทธิ์ 30 มิ.ย. 41 อยู่ระหว่างการดำเนินการตามมาตรา 25 ดำเนินการตามมาตรา 25 แล้ว

*มาตรา 22 พระราชบัญญัติอุทยานแห่งชาติ พ.ศ.2504 **มาตรา 25 พระราชบัญญัติป่าสงวนแห่งชาติ พ.ศ.2535

ภาพประกอบ (ถ่ายจากพิกัดกลางแปลงหมุนรอบ 4 ทิศ)

เหนือ R10980028N



ใต้ R10980028S



ตะวันออก R10980028E



ตะวันตก R10980028W



ผู้รับผิดชอบ(หน่วยงาน)

ลงชื่อ(ผู้สำรวจ)

ลงชื่อ(ผู้รับผิดชอบพื้นที่)

()

()

ตำแหน่ง

ตำแหน่ง

วันที่

วันที่

แบบฟอร์มแสดงผลการดำเนินงานตรวจสอบพื้นที่ปลูกยางพาราและปาล์มน้ำมันในพื้นที่ป่าอนุรักษ์
สำนักบริหารพื้นที่อนุรักษ์ที่ 15 (เชียงใหม่)

การใช้ที่ดิน ยางพารา อายุ ปี เนื้อที่ประมาณ ไร่
 ปาล์มน้ำมัน อายุ ปี เนื้อที่ประมาณ ไร่
 พื้นที่อื่นๆ (ระบุ) เนื้อที่ประมาณ ไร่

ประเภทพื้นที่ ป่าอนุรักษ์ชื่อ อุทยานแห่งชาติภูซาง
 ป่าสงวนแห่งชาติชื่อ
 พื้นที่อื่นๆ (ระบุ)

ที่ตั้ง ชื่อหมู่บ้าน/ชุมชน หมู่ที่ ตำบล อำเภอ จังหวัด

ค่าพิกัดกลางแปลง โดยประมาณ(ส่วนภูมิสารสนเทศ) ในพื้นที่

UTM WGS 84 Easting **648416** m.E. UTM WGS 84 47 Easting m.E.
 ZONE 47 Northing **2159722** m.N. ZONE 48 Northing m.N.

ผลการดำเนินการ ตรวจสอบพื้นที่แล้ว พบว่า.....

อยู่ในแปลงพิสูจน์สิทธิ์ 30 มิ.ย. 41 อยู่ระหว่างการดำเนินการตามมาตรา 22 ดำเนินการตามมาตรา 22 แล้ว
 ไม่อยู่ในแปลงพิสูจน์สิทธิ์ 30 มิ.ย. 41 อยู่ระหว่างการดำเนินการตามมาตรา 25 ดำเนินการตามมาตรา 25 แล้ว

*มาตรา 22 พระราชบัญญัติอุทยานแห่งชาติ พ.ศ.2504 **มาตรา 25 พระราชบัญญัติป่าสงวนแห่งชาติ พ.ศ.2535

ภาพประกอบ (ถ่ายจากพิกัดกลางแปลงหมุนรอบ 4 ทิศ)

เหนือ R10980029N



ใต้ R10980029S



ตะวันออก R10980029E



ตะวันตก R10980029W



ผู้รับผิดชอบ(หน่วยงาน)

ลงชื่อ(ผู้สำรวจ)

ลงชื่อ(ผู้รับผิดชอบพื้นที่)

()

()

ตำแหน่ง

ตำแหน่ง

วันที่

วันที่

แบบฟอร์มแสดงผลการดำเนินงานตรวจสอบพื้นที่ปลูกยางพาราและปาล์มน้ำมันในพื้นที่ป่าอนุรักษ์
สำนักบริหารพื้นที่อนุรักษ์ที่ 15 (เชียงราย)

การใช้ที่ดิน ยางพารา อายุ ปี เนื้อที่ประมาณ ไร่
 ปาล์มน้ำมัน อายุ ปี เนื้อที่ประมาณ ไร่
 พื้นที่อื่นๆ (ระบุ) เนื้อที่ประมาณ ไร่

ประเภทพื้นที่ ป่าอนุรักษ์ชื่อ อุทยานแห่งชาติภูซาง
 ป่าสงวนแห่งชาติชื่อ
 พื้นที่อื่นๆ (ระบุ)

ที่ตั้ง ชื่อหมู่บ้าน/ชุมชน หมู่ที่ ตำบล อำเภอ จังหวัด

ค่าพิกัดกลางแปลง โดยประมาณ(ส่วนภูมิสารสนเทศ) ในพื้นที่

UTM WGS 84 Easting **648165** m.E. UTM WGS 84 47 Easting m.E.
 ZONE **47** Northing **2169531** m.N. ZONE 48 Northing m.N.

ผลการดำเนินการ ตรวจสอบพื้นที่แล้ว พบว่า.....

อยู่ในแปลงพิสูจน์สิทธิ์ 30 มิ.ย. 41 อยู่ระหว่างการดำเนินการตามมาตรา 22 ดำเนินการตามมาตรา 22 แล้ว
 ไม่อยู่ในแปลงพิสูจน์สิทธิ์ 30 มิ.ย. 41 อยู่ระหว่างการดำเนินการตามมาตรา 25 ดำเนินการตามมาตรา 25 แล้ว

*มาตรา 22 พระราชบัญญัติอุทยานแห่งชาติ พ.ศ.2504 **มาตรา 25 พระราชบัญญัติป่าสงวนแห่งชาติ พ.ศ.2535

ภาพประกอบ (ถ่ายจากพิกัดกลางแปลงหมุนรอบ 4 ทิศ)

เหนือ R10980033N



ใต้ R10980033S



ตะวันออก R10980033E



ตะวันตก R10980033W



ผู้รับผิดชอบ(หน่วยงาน)

ลงชื่อ(ผู้สำรวจ)

ลงชื่อ(ผู้รับผิดชอบพื้นที่)

()

()

ตำแหน่ง

ตำแหน่ง

วันที่

วันที่

แบบฟอร์มแสดงผลการดำเนินงานตรวจสอบพื้นที่ปลูกยางพาราและปาล์มน้ำมันในพื้นที่ป่าอนุรักษ์
สำนักบริหารพื้นที่อนุรักษ์ที่ 15 (เชียงราย)

การใช้ที่ดิน ยางพารา อายุ ปี เนื้อที่ประมาณ ไร่
 ปาล์มน้ำมัน อายุ ปี เนื้อที่ประมาณ ไร่
 พื้นที่อื่นๆ (ระบุ) เนื้อที่ประมาณ ไร่
ประเภทพื้นที่ ป่าอนุรักษ์ชื่อ อุทยานแห่งชาติภูซาง
 ป่าสงวนแห่งชาติชื่อ
 พื้นที่อื่นๆ (ระบุ)
ที่ตั้ง ชื่อหมู่บ้าน/ชุมชน หมู่ที่ ตำบล อำเภอ จังหวัด

ค่าพิกัดกลางแปลง โดยประมาณ(ส่วนภูมิสารสนเทศ) ในพื้นที่
UTM WGS 84 Easting 648092 m.E. UTM WGS 84 47 Easting m.E.
ZONE 47 Northing 2170103 m.N. UTM WGS 84 48 Northing m.N.

ผลการดำเนินการ ตรวจสอบพื้นที่แล้ว พบว่า.....
 อยู่ในแปลงพิสูจน์สิทธิ์ 30 มิ.ย. 41 อยู่ระหว่างการดำเนินการตามมาตรา 22 ดำเนินการตามมาตรา 22 แล้ว
 ไม่อยู่ในแปลงพิสูจน์สิทธิ์ 30 มิ.ย. 41 อยู่ระหว่างการดำเนินการตามมาตรา 25 ดำเนินการตามมาตรา 25 แล้ว
*มาตรา 22 พระราชบัญญัติอุทยานแห่งชาติ พ.ศ.2504 **มาตรา 25 พระราชบัญญัติป่าสงวนแห่งชาติ พ.ศ.2535

ภาพประกอบ (ถ่ายจากพิกัดกลางแปลงหมุนรอบ 4 ทิศ)

เหนือ R10980034N ได้ R10980034S
ตะวันออก R10980034E ตะวันตก R10980034W

ผู้รับผิดชอบ(หน่วยงาน)
ลงชื่อ(ผู้สำรวจ) ลงชื่อ(ผู้รับผิดชอบพื้นที่)
() ()
ตำแหน่ง ตำแหน่ง
วันที่ วันที่

แบบฟอร์มแสดงผลการดำเนินงานตรวจสอบพื้นที่ปลูกยางพาราและปาล์มน้ำมันในพื้นที่ป่าอนุรักษ์
สำนักบริหารพื้นที่อนุรักษ์ที่ 15 (เชียงใหม่)

การใช้ที่ดิน ยางพารา อายุ ปี เนื้อที่ประมาณ ไร่
 ปาล์มน้ำมัน อายุ ปี เนื้อที่ประมาณ ไร่
 พื้นที่อื่นๆ (ระบุ) เนื้อที่ประมาณ ไร่

ประเภทพื้นที่ ป่าอนุรักษ์ชื่อ อุทยานแห่งชาติภูซาง
 ป่าสงวนแห่งชาติชื่อ
 พื้นที่อื่นๆ (ระบุ)

ที่ตั้ง ชื่อหมู่บ้าน/ชุมชน หมู่ที่ ตำบล อำเภอ จังหวัด

ค่าพิกัดกลางแปลง โดยประมาณ(ส่วนภูมิสารสนเทศ) ในพื้นที่

UTM WGS 84 Easting **640164** m.E. UTM WGS 84 47 Easting m.E.
ZONE **47** Northing **2175610** m.N. ZONE 48 Northing m.N.

ผลการดำเนินการ ตรวจสอบพื้นที่แล้ว พบว่า.....

อยู่ในแปลงพิสูจน์สิทธิ์ 30 มิ.ย. 41 อยู่ระหว่างการดำเนินการตามมาตรา 22 ดำเนินการตามมาตรา 22 แล้ว
 ไม่อยู่ในแปลงพิสูจน์สิทธิ์ 30 มิ.ย. 41 อยู่ระหว่างการดำเนินการตามมาตรา 25 ดำเนินการตามมาตรา 25 แล้ว

*มาตรา 22 พระราชบัญญัติอุทยานแห่งชาติ พ.ศ.2504 **มาตรา 25 พระราชบัญญัติป่าสงวนแห่งชาติ พ.ศ.2535

ภาพประกอบ (ถ่ายจากพิกัดกลางแปลงหมุนรอบ 4 ทิศ)

เหนือ R10980036N



ใต้ R10980036S



ตะวันออก R10980036E



ตะวันตก R10980036W



ผู้รับผิดชอบ(หน่วยงาน)

ลงชื่อ(ผู้สำรวจ)

()

ตำแหน่ง

วันที่

ลงชื่อ(ผู้รับผิดชอบพื้นที่)

()

ตำแหน่ง

วันที่

วันที่รายงาน --

รหัส R10980037

แบบฟอร์มแสดงผลการดำเนินงานตรวจสอบพื้นที่ปลูกยางพาราและปาล์มน้ำมันในพื้นที่ป่าอนุรักษ์

สำนักบริหารพื้นที่อนุรักษ์ที่ 15 (เชียงราย)

การใช้ที่ดิน ยางพารา อายุ ปี เนื้อที่ประมาณ ไร่
 ปาล์มน้ำมัน อายุ ปี เนื้อที่ประมาณ ไร่
 พื้นที่อื่นๆ (ระบุ) เนื้อที่ประมาณ ไร่

ประเภทพื้นที่ ป่าอนุรักษ์ชื่อ อุทยานแห่งชาติภูซาง
 ป่าสงวนแห่งชาติชื่อ
 พื้นที่อื่นๆ (ระบุ)

ที่ตั้ง ชื่อหมู่บ้าน/ชุมชน หมู่ที่ ตำบล อำเภอ จังหวัด

ค่าพิกัดกลางแปลง โดยประมาณ(ส่วนภูมิสารสนเทศ) ในพื้นที่
 UTM WGS 84 Easting 642099 m.E. UTM WGS 84 47 Easting m.E.
 ZONE 47 Northing 2175670 m.N. ZONE 48 Northing m.N.

ผลการดำเนินการ ตรวจสอบพื้นที่แล้ว พบว่า.....
 อยู่ในแปลงพิสูจน์สิทธิ์ 30 มิ.ย. 41 อยู่ระหว่างการดำเนินการตามมาตรา 22 ดำเนินการตามมาตรา 22 แล้ว
 ไม่อยู่ในแปลงพิสูจน์สิทธิ์ 30 มิ.ย. 41 อยู่ระหว่างการดำเนินการตามมาตรา 25 ดำเนินการตามมาตรา 25 แล้ว

*มาตรา 22 พระราชบัญญัติอุทยานแห่งชาติ พ.ศ.2504 **มาตรา 25 พระราชบัญญัติป่าสงวนแห่งชาติ พ.ศ.2535

ภาพประกอบ (ถ่ายจากพิกัดกลางแปลงหมุนรอบ 4 ทิศ)

เหนือ R10980037N




ใต้ R10980037S



ตะวันออก R10980037E



ตะวันตก R10980037W



ผู้รับผิดชอบ(หน่วยงาน)

ลงชื่อ(ผู้สำรวจ)

ลงชื่อ(ผู้รับผิดชอบพื้นที่)

()

()

ตำแหน่ง

ตำแหน่ง

วันที่

วันที่

**แบบฟอร์มแสดงผลการดำเนินงานตรวจสอบพื้นที่ปลูกยางพาราและปาล์มน้ำมันในพื้นที่ป่าอนุรักษ์
สำนักบริหารพื้นที่อนุรักษ์ที่ 15 (เชียงราย)**

การใช้ที่ดิน ยางพารา อายุ ปี เนื้อที่ประมาณ ไร่
 ปาล์มน้ำมัน อายุ ปี เนื้อที่ประมาณ ไร่
 พื้นที่อื่นๆ (ระบุ) เนื้อที่ประมาณ ไร่

ประเภทพื้นที่ ป่าอนุรักษ์ชื่อ อุทยานแห่งชาติภูซาง
 ป่าสงวนแห่งชาติชื่อ
 พื้นที่อื่นๆ (ระบุ)

ที่ตั้ง ชื่อหมู่บ้าน/ชุมชน หมู่ที่ ตำบล อำเภอ จังหวัด

ค่าพิกัดกลางแปลง โดยประมาณ(ส่วนภูมิสารสนเทศ) ในพื้นที่





UTM WGS 84 Easting **641851** m.E. UTM WGS 84 47 Easting m.E.
 ZONE **47** Northing **2175782** m.N. ZONE 48 Northing m.N.

ผลการดำเนินการ ตรวจสอบพื้นที่แล้ว พบว่า.....

อยู่ในแปลงพิสูจน์สิทธิ์ 30 มิ.ย. 41 อยู่ระหว่างการดำเนินการตามมาตรา 22 ดำเนินการตามมาตรา 22 แล้ว
 ไม่อยู่ในแปลงพิสูจน์สิทธิ์ 30 มิ.ย. 41 อยู่ระหว่างการดำเนินการตามมาตรา 25 ดำเนินการตามมาตรา 25 แล้ว

*มาตรา 22 พระราชบัญญัติอุทยานแห่งชาติ พ.ศ.2504 **มาตรา 25 พระราชบัญญัติป่าสงวนแห่งชาติ พ.ศ.2535

ภาพประกอบ (ถ่ายจากพิกัดกลางแปลงหมุนรอบ 4 ทิศ)

| | |
|--|--|
| เหนือ R10980038N  | ใต้ R10980038S  |
| ตะวันออก R10980038E  | ตะวันตก R10980038W  |

ผู้รับผิดชอบ(หน่วยงาน)

| | |
|-------------------------------------|--|
| ลงชื่อ(ผู้สำรวจ) (.....) | ลงชื่อ(ผู้รับผิดชอบพื้นที่) (.....) |
| ตำแหน่ง | ตำแหน่ง |
| วันที่ | วันที่ |

วันที่รายงาน --

ครั้งที่รายงาน 01

รหัส R10980039

**แบบฟอร์มแสดงผลการดำเนินงานตรวจสอบพื้นที่ปลูกลายพาราและปาล์มน้ำมันในพื้นที่ป่าอนุรักษ์
สำนักบริหารพื้นที่อนุรักษ์ที่ 15 (เชียงราย)**

การใช้ที่ดิน ยางพารา อายุ ปี เนื้อที่ประมาณ ไร่
 ปาล์มน้ำมัน อายุ ปี เนื้อที่ประมาณ ไร่
 พื้นที่อื่นๆ (ระบุ) เนื้อที่ประมาณ ไร่

ประเภทพื้นที่ ป่าอนุรักษ์ชื่อ อุทยานแห่งชาติภูซาง
 ป่าสงวนแห่งชาติชื่อ
 พื้นที่อื่นๆ (ระบุ)

ที่ตั้ง ชื่อหมู่บ้าน/ชุมชน หมู่ที่ ตำบล อำเภอ จังหวัด

ค่าพิกัดกลางแปลง โดยประมาณ(ส่วนภูมิสารสนเทศ) ในพื้นที่
 UTM WGS 84 Easting **642201** m.E. UTM WGS 84 47 Easting m.E.
 ZONE 47 Northing **2175947** m.N. ZONE 48 Northing m.N.

ผลการดำเนินการ ตรวจสอบพื้นที่แล้ว พบว่า.....

- | | | |
|---|---|--|
| <input type="checkbox"/> อยู่ในแปลงพิสูจน์สิทธิ์ 30 มิ.ย. 41 | <input type="checkbox"/> อยู่ระหว่างการดำเนินการตามมาตรา 22 | <input type="checkbox"/> ดำเนินการตามมาตรา 22 แล้ว |
| <input type="checkbox"/> ไม่อยู่ในแปลงพิสูจน์สิทธิ์ 30 มิ.ย. 41 | <input type="checkbox"/> อยู่ระหว่างการดำเนินการตามมาตรา 25 | <input type="checkbox"/> ดำเนินการตามมาตรา 25 แล้ว |

*มาตรา 22 พระราชบัญญัติอุทยานแห่งชาติ พ.ศ.2504

**มาตรา 25 พระราชบัญญัติป่าสงวนแห่งชาติ พ.ศ.2535

ภาพประกอบ (ถ่ายจากพิกัดกลางแปลงหมุนรอบ 4 ทิศ)

เหนือ R10980039N



ใต้ R10980039S



ตะวันออก R10980039E



ตะวันตก R10980039W



ผู้รับผิดชอบ(หน่วยงาน)

ลงชื่อ(ผู้สำรวจ)
()

ลงชื่อ(ผู้รับผิดชอบพื้นที่)
()

ตำแหน่ง

ตำแหน่ง

วันที่

วันที่

แบบฟอร์มแสดงผลการดำเนินงานตรวจสอบพื้นที่ปลูกยางพาราและปาล์มน้ำมันในพื้นที่ป่าอนุรักษ์
สำนักบริหารพื้นที่อนุรักษ์ที่ 15 (เชียงราย)

การใช้ที่ดิน ยางพารา อายุ ปี เนื้อที่ประมาณ ไร่
 ปาล์มน้ำมัน อายุ ปี เนื้อที่ประมาณ ไร่
 พื้นที่อื่นๆ (ระบุ) เนื้อที่ประมาณ ไร่

ประเภทพื้นที่ ป่าอนุรักษ์ชื่อ อุทยานแห่งชาติภูซาง
 ป่าสงวนแห่งชาติชื่อ
 พื้นที่อื่นๆ (ระบุ)

ที่ตั้ง ชื่อหมู่บ้าน/ชุมชน หมู่ที่ ตำบล อำเภอ จังหวัด

ค่าพิกัดกลางแปลง โดยประมาณ(ส่วนภูมิสารสนเทศ) ในพื้นที่

UTM WGS 84 Easting **638851** m.E. UTM WGS 84 47 Easting m.E.
 ZONE **47** Northing **2176000** m.N. ZONE 48 Northing m.N.

ผลการดำเนินการ ตรวจสอบพื้นที่แล้ว พบว่า.....

อยู่ในแปลงพิสูจน์สิทธิ์ 30 มิ.ย. 41 อยู่ระหว่างการดำเนินการตามมาตรา 22 ดำเนินการตามมาตรา 22 แล้ว
 ไม่อยู่ในแปลงพิสูจน์สิทธิ์ 30 มิ.ย. 41 อยู่ระหว่างการดำเนินการตามมาตรา 25 ดำเนินการตามมาตรา 25 แล้ว

*มาตรา 22 พระราชบัญญัติอุทยานแห่งชาติ พ.ศ.2504 **มาตรา 25 พระราชบัญญัติป่าสงวนแห่งชาติ พ.ศ.2535

ภาพประกอบ (ถ่ายจากพิกัดกลางแปลงหมุนรอบ 4 ทิศ)

เหนือ R10980040N



ใต้ R10980040S



ตะวันออก R10980040E



ตะวันตก R10980040W



ผู้รับผิดชอบ(หน่วยงาน)

ลงชื่อ(ผู้สำรวจ)

()

ตำแหน่ง

วันที่

ลงชื่อ(ผู้รับผิดชอบพื้นที่)

()

ตำแหน่ง

วันที่

แบบฟอร์มแสดงผลการดำเนินงานตรวจสอบพื้นที่ปลูกยางพาราและปาล์มน้ำมันในพื้นที่ป่าอนุรักษ์
สำนักบริหารพื้นที่อนุรักษ์ที่ 15 (เชียงราย)

การใช้ที่ดิน ยางพารา อายุ ปี เนื้อที่ประมาณ ไร่
 ปาล์มน้ำมัน อายุ ปี เนื้อที่ประมาณ ไร่
 พื้นที่อื่นๆ (ระบุ) เนื้อที่ประมาณ ไร่

ประเภทพื้นที่ ป่าอนุรักษ์ชื่อ อุทยานแห่งชาติภูซาง
 ป่าสงวนแห่งชาติชื่อ
 พื้นที่อื่นๆ (ระบุ)

ที่ตั้ง ชื่อหมู่บ้าน/ชุมชน หมู่ที่ ตำบล อำเภอ จังหวัด

ค่าพิกัดกลางแปลง โดยประมาณ(ส่วนภูมิสารสนเทศ) ในพื้นที่

UTM WGS 84 Easting 642245 m.E. UTM WGS 84 47 Easting m.E.
 ZONE 47 Northing 2176274 m.N. ZONE 48 Northing m.N.

ผลการดำเนินการ ตรวจสอบพื้นที่แล้ว พบว่า.....

อยู่ในแปลงพิสูจน์สิทธิ์ 30 มิ.ย. 41 อยู่ระหว่างการดำเนินการตามมาตรา 22 ดำเนินการตามมาตรา 22 แล้ว
 ไม่อยู่ในแปลงพิสูจน์สิทธิ์ 30 มิ.ย. 41 อยู่ระหว่างการดำเนินการตามมาตรา 25 ดำเนินการตามมาตรา 25 แล้ว

*มาตรา 22 พระราชบัญญัติอุทยานแห่งชาติ พ.ศ.2504 **มาตรา 25 พระราชบัญญัติป่าสงวนแห่งชาติ พ.ศ.2535

ภาพประกอบ (ถ่ายจากพิกัดกลางแปลงหมุนรอบ 4 ทิศ)

เหนือ R10980041N



ใต้ R10980041S



ตะวันออก R10980041E



ตะวันตก R10980041W



ผู้รับผิดชอบ(หน่วยงาน)

ลงชื่อ(ผู้สำรวจ)

()

ตำแหน่ง

วันที่

ลงชื่อ(ผู้รับผิดชอบพื้นที่)

()

ตำแหน่ง

วันที่

**แบบฟอร์มแสดงผลการดำเนินงานตรวจสอบพื้นที่ปลูกยางพาราและปาล์มน้ำมันในพื้นที่ป่าอนุรักษ์
สำนักบริหารพื้นที่อนุรักษ์ที่ 15 (เชียงราย)**

การใช้ที่ดิน ยางพารา อายุ ปี เนื้อที่ประมาณ ไร่
 ปาล์มน้ำมัน อายุ ปี เนื้อที่ประมาณ ไร่
 พื้นที่อื่นๆ (ระบุ) เนื้อที่ประมาณ ไร่

ประเภทพื้นที่ ป่าอนุรักษ์ชื่อ อุทยานแห่งชาติภูซาง
 ป่าสงวนแห่งชาติชื่อ
 พื้นที่อื่นๆ (ระบุ)

ที่ตั้ง ชื่อหมู่บ้าน/ชุมชน หมู่ที่ ตำบล อำเภอ จังหวัด

ค่าพิกัดกลางแปลง โดยประมาณ(ส่วนภูมิสารสนเทศ) ในพื้นที่
UTM WGS 84 Easting 646112 m.E. UTM WGS 84 47 Easting m.E.
ZONE 47 Northing 2176300 m.N. ZONE 48 Northing m.N.

ผลการดำเนินการ ตรวจสอบพื้นที่แล้ว พบว่า.....

- อยู่ในแปลงพิสูจน์สิทธิ์ 30 มิ.ย. 41 อยู่ระหว่างการดำเนินการตามมาตรา 22 ดำเนินการตามมาตรา 22 แล้ว
- ไม่อยู่ในแปลงพิสูจน์สิทธิ์ 30 มิ.ย. 41 อยู่ระหว่างการดำเนินการตามมาตรา 25 ดำเนินการตามมาตรา 25 แล้ว

*มาตรา 22 พระราชบัญญัติอุทยานแห่งชาติ พ.ศ.2504 **มาตรา 25 พระราชบัญญัติป่าสงวนแห่งชาติ พ.ศ.2535

ภาพประกอบ (ถ่ายจากพิกัดกลางแปลงหมุนรอบ 4 ทิศ)

เหนือ R10980042N



ใต้ R10980042S



ตะวันออก R10980042E



ตะวันตก R10980042W



ผู้รับผิดชอบ(หน่วยงาน)

ลงชื่อ(ผู้สำรวจ)
()

ลงชื่อ(ผู้รับผิดชอบพื้นที่)
()

ตำแหน่ง

ตำแหน่ง

วันที่

วันที่

แบบฟอร์มแสดงผลการดำเนินงานตรวจสอบพื้นที่ปลูกยางพาราและปาล์มน้ำมันในพื้นที่ป่าอนุรักษ์
สำนักบริหารพื้นที่อนุรักษ์ที่ 15 (เชียงใหม่)

การใช้ที่ดิน ยางพารา อายุ ปี เนื้อที่ประมาณ ไร่
 ปาล์มน้ำมัน อายุ ปี เนื้อที่ประมาณ ไร่
 พื้นที่อื่นๆ (ระบุ) เนื้อที่ประมาณ ไร่

ประเภทพื้นที่ ป่าอนุรักษ์ชื่อ อุทยานแห่งชาติภูซาง
 ป่าสงวนแห่งชาติชื่อ
 พื้นที่อื่นๆ (ระบุ)

ที่ตั้ง ชื่อหมู่บ้าน/ชุมชน หมู่ที่ ตำบล อำเภอ จังหวัด

ค่าพิกัดกลางแปลง โดยประมาณ(ส่วนภูมิสารสนเทศ) ในพื้นที่


UTM WGS 84 Easting 646020 m.E. UTM WGS 84 47 Easting m.E.
ZONE 47 Northing 2176423 m.N. ZONE 48 Northing m.N.

ผลการดำเนินการ ตรวจสอบพื้นที่แล้ว พบว่า.....

อยู่ในแปลงพิสูจน์สิทธิ์ 30 มิ.ย. 41 อยู่ระหว่างการดำเนินการตามมาตรา 22 ดำเนินการตามมาตรา 22 แล้ว
 ไม่อยู่ในแปลงพิสูจน์สิทธิ์ 30 มิ.ย. 41 อยู่ระหว่างการดำเนินการตามมาตรา 25 ดำเนินการตามมาตรา 25 แล้ว

*มาตรา 22 พระราชบัญญัติอุทยานแห่งชาติ พ.ศ.2504 **มาตรา 25 พระราชบัญญัติป่าสงวนแห่งชาติ พ.ศ.2535

ภาพประกอบ (ถ่ายจากพิกัดกลางแปลงหมุนรอบ 4 ทิศ)



ผู้รับผิดชอบ(หน่วยงาน)

| | |
|------------------------|-----------------------------------|
| ลงชื่อ(ผู้สำรวจ) | ลงชื่อ(ผู้รับผิดชอบพื้นที่) |
| () | () |
| ตำแหน่ง | ตำแหน่ง |
| วันที่ | วันที่ |


แบบฟอร์มแสดงผลการดำเนินงานตรวจสอบพื้นที่ปลูกยางพาราและปาล์มน้ำมันในพื้นที่ป่าอนุรักษ์
สำนักบริหารพื้นที่อนุรักษ์ที่ 15 (เชียงราย)

การใช้ที่ดิน ยางพารา อายุ ปี เนื้อที่ประมาณ ไร่
 ปาล์มน้ำมัน อายุ ปี เนื้อที่ประมาณ ไร่
 พื้นที่อื่นๆ (ระบุ) เนื้อที่ประมาณ ไร่
ประเภทพื้นที่ ป่าอนุรักษ์ชื่อ อุทยานแห่งชาติภูซาง
 ป่าสงวนแห่งชาติชื่อ
 พื้นที่อื่นๆ (ระบุ)
ที่ตั้ง ชื่อหมู่บ้าน/ชุมชน หมู่ที่ ตำบล อำเภอ จังหวัด

ค่าพิกัดกลางแปลง โดยประมาณ(ส่วนภูมิสารสนเทศ) ในพื้นที่
UTM WGS 84 Easting 642369 m.E. UTM WGS 84 47 Easting m.E.
ZONE 47 Northing 2176671 m.N. ZONE 48 Northing m.N.

ผลการดำเนินการ ตรวจสอบพื้นที่แล้ว พบว่า.....
 อยู่ในแปลงพิสูจน์สิทธิ์ 30 มิ.ย. 41 อยู่ระหว่างการดำเนินการตามมาตรา 22 ดำเนินการตามมาตรา 22 แล้ว
 ไม่อยู่ในแปลงพิสูจน์สิทธิ์ 30 มิ.ย. 41 อยู่ระหว่างการดำเนินการตามมาตรา 25 ดำเนินการตามมาตรา 25 แล้ว
*มาตรา 22 พระราชบัญญัติอุทยานแห่งชาติ พ.ศ.2504 **มาตรา 25 พระราชบัญญัติป่าสงวนแห่งชาติ พ.ศ.2535

ภาพประกอบ (ถ่ายจากพิกัดกลางแปลงหมุนรอบ 4 ทิศ)



ผู้รับผิดชอบ(หน่วยงาน)
ลงชื่อ(ผู้สำรวจ) ลงชื่อ(ผู้รับผิดชอบพื้นที่)
() ()
ตำแหน่ง ตำแหน่ง
วันที่ วันที่

แบบฟอร์มแสดงผลการดำเนินงานตรวจสอบพื้นที่ปลูกยางพาราและปาล์มน้ำมันในพื้นที่ป่าอนุรักษ์

สำนักบริหารพื้นที่อนุรักษ์ที่ 15 (เชียงใหม่)

การใช้ที่ดิน ยางพารา อายุ ปี เนื้อที่ประมาณ ไร่
 ปาล์มน้ำมัน อายุ ปี เนื้อที่ประมาณ ไร่
 พื้นที่อื่นๆ (ระบุ) เนื้อที่ประมาณ ไร่

ประเภทพื้นที่ ป่าอนุรักษ์ชื่อ อุทยานแห่งชาติภูซาง
 ป่าสงวนแห่งชาติชื่อ
 พื้นที่อื่นๆ (ระบุ)

ที่ตั้ง ชื่อหมู่บ้าน/ชุมชน หมู่ที่ ตำบล อำเภอ จังหวัด

ค่าพิกัดกลางแปลง โดยประมาณ(ส่วนภูมิสารสนเทศ) ในพื้นที่
 UTM WGS 84 Easting **646428** m.E. UTM WGS 84 47 Easting m.E.
 ZONE **47** Northing **2176674** m.N. ZONE 48 Northing m.N.

ผลการดำเนินการ ตรวจสอบพื้นที่แล้ว พบว่า.....
 อยู่ในแปลงพิสูจน์สิทธิ์ 30 มิ.ย. 41 อยู่ระหว่างการดำเนินการตามมาตรา 22 ดำเนินการตามมาตรา 22 แล้ว
 ไม่อยู่ในแปลงพิสูจน์สิทธิ์ 30 มิ.ย. 41 อยู่ระหว่างการดำเนินการตามมาตรา 25 ดำเนินการตามมาตรา 25 แล้ว
 *มาตรา 22 พระราชบัญญัติอุทยานแห่งชาติ พ.ศ.2504 **มาตรา 25 พระราชบัญญัติป่าสงวนแห่งชาติ พ.ศ.2535

ภาพประกอบ (ถ่ายจากพิกัดกลางแปลงหมุนรอบ 4 ทิศ)

เหนือ R10980045N



ใต้ R10980045S



ตะวันออก R10980045E



ตะวันตก R10980045W



ผู้รับผิดชอบ(หน่วยงาน)

ลงชื่อ(ผู้สำรวจ) ลงชื่อ(ผู้รับผิดชอบพื้นที่)
 (.....) (.....)
 ตำแหน่ง ตำแหน่ง

วันที่ วันที่

แบบฟอร์มแสดงผลการดำเนินงานตรวจสอบพื้นที่ปลูกยางพาราและปาล์มน้ำมันในพื้นที่ป่าอนุรักษ์
สำนักบริหารพื้นที่อนุรักษ์ที่ 15 (เชียงราย)

การใช้ที่ดิน ยางพารา อายุ ปี เนื้อที่ประมาณ ไร่
 ปาล์มน้ำมัน อายุ ปี เนื้อที่ประมาณ ไร่
 พื้นที่อื่นๆ (ระบุ) เนื้อที่ประมาณ ไร่

ประเภทพื้นที่ ป่าอนุรักษ์ชื่อ อุทยานแห่งชาติภูซาง
 ป่าสงวนแห่งชาติชื่อ
 พื้นที่อื่นๆ (ระบุ)

ที่ตั้ง ชื่อหมู่บ้าน/ชุมชน หมู่ที่ ตำบล อำเภอ จังหวัด

ค่าพิกัดกลางแปลง โดยประมาณ(ส่วนภูมิสารสนเทศ) ในพื้นที่

UTM WGS 84 Easting 642576 m.E. UTM WGS 84 47 Easting m.E.
ZONE 47 Northing 2176692 m.N. ZONE 48 Northing m.N.

ผลการดำเนินการ ตรวจสอบพื้นที่แล้ว พบว่า.....

อยู่ในแปลงพิสูจน์สิทธิ์ 30 มิ.ย. 41 อยู่ระหว่างการดำเนินการตามมาตรา 22 ดำเนินการตามมาตรา 22 แล้ว
 ไม่อยู่ในแปลงพิสูจน์สิทธิ์ 30 มิ.ย. 41 อยู่ระหว่างการดำเนินการตามมาตรา 25 ดำเนินการตามมาตรา 25 แล้ว

*มาตรา 22 พระราชบัญญัติอุทยานแห่งชาติ พ.ศ.2504 **มาตรา 25 พระราชบัญญัติป่าสงวนแห่งชาติ พ.ศ.2535

ภาพประกอบ (ถ่ายจากพิกัดกลางแปลงหมุนรอบ 4 ทิศ)

เหนือ R10980046N



ใต้ R10980046S



ตะวันออก R10980046E



ตะวันตก R10980046W



ผู้รับผิดชอบ(หน่วยงาน)

ลงชื่อ(ผู้สำรวจ)

()

ตำแหน่ง

วันที่

ลงชื่อ(ผู้รับผิดชอบพื้นที่)

()

ตำแหน่ง

วันที่

วันที่รายงาน □□-□□-□□□□

ครั้งที่รายงาน 01

รหัส R10980047

แบบฟอร์มแสดงผลการดำเนินงานตรวจสอบพื้นที่ปลูกยางพาราและปาล์มน้ำมันในพื้นที่ป่าอนุรักษ์
สำนักบริหารพื้นที่อนุรักษ์ที่ 15 (เชียงราย)

การใช้ที่ดิน ยางพารา อายุ ปี เนื้อที่ประมาณ ไร่
 ปาล์มน้ำมัน อายุ ปี เนื้อที่ประมาณ ไร่
 พื้นที่อื่นๆ (ระบุ) เนื้อที่ประมาณ ไร่

ประเภทพื้นที่ ป่าอนุรักษ์ชื่อ อุทยานแห่งชาติภูซาง
 ป่าสงวนแห่งชาติชื่อ

ที่ตั้ง พื้นที่อื่นๆ (ระบุ)
ชื่อหมู่บ้าน/ชุมชน หมู่ที่ ตำบล อำเภอ จังหวัด

ค่าพิกัดกลางแปลง โดยประมาณ(ส่วนภูมิสารสนเทศ) ในพื้นที่
UTM WGS 84 Easting **641892** m.E. UTM WGS 84 47 Easting m.E.
ZONE **47** Northing **2176827** m.N. ZONE 48 Northing m.N.

ผลการดำเนินการ ตรวจสอบพื้นที่แล้ว พบว่า.....

- อยู่ในแปลงพิสูจน์สิทธิ์ 30 มิ.ย. 41
- อยู่ระหว่างการดำเนินการตามมาตรา 22
- ดำเนินการตามมาตรา 22 แล้ว
- ไม่อยู่ในแปลงพิสูจน์สิทธิ์ 30 มิ.ย. 41
- อยู่ระหว่างการดำเนินการตามมาตรา 25
- ดำเนินการตามมาตรา 25 แล้ว

*มาตรา 22 พระราชบัญญัติอุทยานแห่งชาติ พ.ศ.2504

**มาตรา 25 พระราชบัญญัติป่าสงวนแห่งชาติ พ.ศ.2535

ภาพประกอบ (ถ่ายจากพิกัดกลางแปลงหมุนรอบ 4 ทิศ)

เหนือ R10980047N



ใต้ R10980047S



ตะวันออก R10980047E



ตะวันตก R10980047W



ผู้รับผิดชอบ(หน่วยงาน)

ลงชื่อ(ผู้สำรวจ)

ลงชื่อ(ผู้รับผิดชอบพื้นที่)

()

()

ตำแหน่ง

ตำแหน่ง

วันที่

วันที่

แบบฟอร์มแสดงผลการดำเนินงานตรวจสอบพื้นที่ปลูกยางพาราและปาล์มน้ำมันในพื้นที่ป่าอนุรักษ์
สำนักบริหารพื้นที่อนุรักษ์ที่ 15 (เชียงราย)

การใช้ที่ดิน ยางพารา อายุ ปี เนื้อที่ประมาณ ไร่
 ปาล์มน้ำมัน อายุ ปี เนื้อที่ประมาณ ไร่
 พื้นที่อื่นๆ (ระบุ) เนื้อที่ประมาณ ไร่

ประเภทพื้นที่ ป่าอนุรักษ์ชื่อ อุทยานแห่งชาติภูซาง
 ป่าสงวนแห่งชาติชื่อ
 พื้นที่อื่นๆ (ระบุ)

ที่ตั้ง ชื่อหมู่บ้าน/ชุมชน หมู่ที่ ตำบล อำเภอ จังหวัด

ค่าพิกัดกลางแปลง โดยประมาณ(ส่วนภูมิสารสนเทศ) ในพื้นที่

UTM WGS 84 Easting 647508 m.E. UTM WGS 84 47 Easting m.E.
 ZONE 47 Northing 2177056 m.N. ZONE 48 Northing m.N.

ผลการดำเนินการ ตรวจสอบพื้นที่แล้ว พบว่า.....

อยู่ในแปลงพิสูจน์สิทธิ์ 30 มิ.ย. 41 อยู่ระหว่างการดำเนินการตามมาตรา 22 ดำเนินการตามมาตรา 22 แล้ว
 ไม่อยู่ในแปลงพิสูจน์สิทธิ์ 30 มิ.ย. 41 อยู่ระหว่างการดำเนินการตามมาตรา 25 ดำเนินการตามมาตรา 25 แล้ว

*มาตรา 22 พระราชบัญญัติอุทยานแห่งชาติ พ.ศ.2504 **มาตรา 25 พระราชบัญญัติป่าสงวนแห่งชาติ พ.ศ.2535

ภาพประกอบ (ถ่ายจากพิกัดกลางแปลงหมุนรอบ 4 ทิศ)

เหนือ R10980048N



ใต้ R10980048S



ตะวันออก R10980048E



ตะวันตก R10980048W



ผู้รับผิดชอบ(หน่วยงาน)

ลงชื่อ(ผู้สำรวจ)

()

ตำแหน่ง

วันที่

ลงชื่อ(ผู้รับผิดชอบพื้นที่)

()

ตำแหน่ง

วันที่


แบบฟอร์มแสดงผลการดำเนินงานตรวจสอบพื้นที่ปลูกยางพาราและปาล์มน้ำมันในพื้นที่ป่าอนุรักษ์
สำนักบริหารพื้นที่อนุรักษ์ที่ 15 (เชียงใหม่)

การใช้ที่ดิน ยางพารา อายุ ปี เนื้อที่ประมาณ ไร่
 ปาล์มน้ำมัน อายุ ปี เนื้อที่ประมาณ ไร่
 พื้นที่อื่นๆ (ระบุ) เนื้อที่ประมาณ ไร่
ประเภทพื้นที่ ป่าอนุรักษ์ชื่อ อุทยานแห่งชาติภูซาง
 ป่าสงวนแห่งชาติชื่อ
 พื้นที่อื่นๆ (ระบุ)
ที่ตั้ง ชื่อหมู่บ้าน/ชุมชน หมู่ที่ ตำบล อำเภอ จังหวัด

ค่าพิกัดกลางแปลง โดยประมาณ(ส่วนภูมิสารสนเทศ) ในพื้นที่
UTM WGS 84 Easting 642790 m.E. UTM WGS 84 47 Easting m.E.
ZONE 47 Northing 2177240 m.N. ZONE 48 Northing m.N.

ผลการดำเนินการ ตรวจสอบพื้นที่แล้ว พบว่า.....
 อยู่ในแปลงพิสูจน์สิทธิ์ 30 มิ.ย. 41 อยู่ระหว่างการดำเนินการตามมาตรา 22 ดำเนินการตามมาตรา 22 แล้ว
 ไม่อยู่ในแปลงพิสูจน์สิทธิ์ 30 มิ.ย. 41 อยู่ระหว่างการดำเนินการตามมาตรา 25 ดำเนินการตามมาตรา 25 แล้ว
*มาตรา 22 พระราชบัญญัติอุทยานแห่งชาติ พ.ศ.2504 **มาตรา 25 พระราชบัญญัติป่าสงวนแห่งชาติ พ.ศ.2535

ภาพประกอบ (ถ่ายจากพิกัดกลางแปลงหมุนรอบ 4 ทิศ)



ผู้รับผิดชอบ(หน่วยงาน)
ลงชื่อ(ผู้สำรวจ) ลงชื่อ(ผู้รับผิดชอบพื้นที่)
() ()
ตำแหน่ง ตำแหน่ง
วันที่ วันที่

แบบฟอร์มแสดงผลการดำเนินงานตรวจสอบพื้นที่ปลูกยางพาราและปาล์มน้ำมันในพื้นที่ป่าอนุรักษ์
สำนักบริหารพื้นที่อนุรักษ์ที่ 15 (เชียงราย)

การใช้ที่ดิน ยางพารา อายุ ปี เนื้อที่ประมาณ ไร่
 ปาล์มน้ำมัน อายุ ปี เนื้อที่ประมาณ ไร่
 พื้นที่อื่นๆ (ระบุ) เนื้อที่ประมาณ ไร่

ประเภทพื้นที่ ป่าอนุรักษ์ชื่อ อุทยานแห่งชาติภูซาง
 ป่าสงวนแห่งชาติชื่อ
 พื้นที่อื่นๆ (ระบุ)

ที่ตั้ง ชื่อหมู่บ้าน/ชุมชน หมู่ที่ ตำบล อำเภอ จังหวัด

ค่าพิกัดกลางแปลง โดยประมาณ(ส่วนภูมิสารสนเทศ) ในพื้นที่

UTM WGS 84 Easting 642022 m.E. UTM WGS 84 47 Easting m.E.
 ZONE 47 Northing 2177317 m.N. ZONE 48 Northing m.N.

ผลการดำเนินการ ตรวจสอบพื้นที่แล้ว พบว่า.....

อยู่ในแปลงพิสูจน์สิทธิ์ 30 มิ.ย. 41 อยู่ระหว่างการดำเนินการตามมาตรา 22 ดำเนินการตามมาตรา 22 แล้ว
 ไม่อยู่ในแปลงพิสูจน์สิทธิ์ 30 มิ.ย. 41 อยู่ระหว่างการดำเนินการตามมาตรา 25 ดำเนินการตามมาตรา 25 แล้ว

*มาตรา 22 พระราชบัญญัติอุทยานแห่งชาติ พ.ศ.2504 **มาตรา 25 พระราชบัญญัติป่าสงวนแห่งชาติ พ.ศ.2535

ภาพประกอบ (ถ่ายจากพิกัดกลางแปลงหมุนรอบ 4 ทิศ)

เหนือ R10980050N



ใต้ R10980050S



ตะวันออก R10980050E



ตะวันตก R10980050W



ผู้รับผิดชอบ(หน่วยงาน)

ลงชื่อ(ผู้สำรวจ)

()

ตำแหน่ง

วันที่

ลงชื่อ(ผู้รับผิดชอบพื้นที่)

()

ตำแหน่ง

วันที่

แบบฟอร์มแสดงผลการดำเนินงานตรวจสอบพื้นที่ปลูกยางพาราและปาล์มน้ำมันในพื้นที่ป่าอนุรักษ์
สำนักบริหารพื้นที่อนุรักษ์ที่ 15 (เชียงใหม่)

| | | | | | | | |
|---------------|--------------------------|-------------------------------------|------------|---------------|----------------------|-------------|---------------|
| การใช้ที่ดิน | <input type="checkbox"/> | ยางพารา | อายุ | ปี | เนื้อที่ประมาณ | ไร่ | |
| | <input type="checkbox"/> | ปาล์มน้ำมัน | อายุ | ปี | เนื้อที่ประมาณ | ไร่ | |
| | <input type="checkbox"/> | พื้นที่อื่นๆ (ระบุ) | | | เนื้อที่ประมาณ | ไร่ | |
| ประเภทพื้นที่ | <input type="checkbox"/> | ป่าอนุรักษ์ชื่อ อุทยานแห่งชาติภูซาง | | | | | |
| | <input type="checkbox"/> | ป่าสงวนแห่งชาติชื่อ | | | | | |
| | <input type="checkbox"/> | พื้นที่อื่นๆ (ระบุ) | | | | | |
| ที่ตั้ง | ชื่อหมู่บ้าน/ชุมชน | | | หมู่ที่ | ตำบล | อำเภอ | จังหวัด |

ค่าพิกัดกลางแปลง โดยประมาณ(ส่วนภูมิสารสนเทศ) ในพื้นที่

UTM WGS 84 Easting **636813** m.E. UTM WGS 84 47 Easting m.E.

ZONE 47 Northing **2177323** m.N. ZONE 48 Northing m.N.

ผลการดำเนินการ ตรวจสอบพื้นที่แล้ว พบว่า.....

| | | | | | |
|--------------------------|--|--------------------------|------------------------------------|--------------------------|---------------------------|
| <input type="checkbox"/> | อยู่ในแปลงพิสูจน์สิทธิ์ 30 มิ.ย. 41 | <input type="checkbox"/> | อยู่ระหว่างการดำเนินการตามมาตรา 22 | <input type="checkbox"/> | ดำเนินการตามมาตรา 22 แล้ว |
| <input type="checkbox"/> | ไม่อยู่ในแปลงพิสูจน์สิทธิ์ 30 มิ.ย. 41 | <input type="checkbox"/> | อยู่ระหว่างการดำเนินการตามมาตรา 25 | <input type="checkbox"/> | ดำเนินการตามมาตรา 25 แล้ว |

*มาตรา 22 พระราชบัญญัติอุทยานแห่งชาติ พ.ศ.2504 **มาตรา 25 พระราชบัญญัติป่าสงวนแห่งชาติ พ.ศ.2535

ภาพประกอบ (ถ่ายจากพิกัดกลางแปลงหมุนรอบ 4 ทิศ)

เหนือ R10980051N



ใต้ R10980051S



ตะวันออก R10980051E



ตะวันตก R10980051W



ผู้รับผิดชอบ(หน่วยงาน)

ลงชื่อ

()

ตำแหน่ง

วันที่

ลงชื่อ

()

ตำแหน่ง

วันที่

วันที่รายงาน --

ครั้งที่รายงาน 01

รหัส R10980052

แบบฟอร์มแสดงผลการดำเนินงานตรวจสอบพื้นที่ปลูกยางพาราและปาล์มน้ำมันในพื้นที่ป่าอนุรักษ์

สำนักบริหารพื้นที่อนุรักษ์ที่ 15 (เชียงใหม่)

การใช้ที่ดิน ยางพารา อายุ ปี เนื้อที่ประมาณ ไร่
 ปาล์มน้ำมัน อายุ ปี เนื้อที่ประมาณ ไร่
 พื้นที่อื่นๆ (ระบุ) เนื้อที่ประมาณ ไร่

ประเภทพื้นที่ ป่าอนุรักษ์ชื่อ อุทยานแห่งชาติภูซาง
 ป่าสงวนแห่งชาติชื่อ
 พื้นที่อื่นๆ (ระบุ)

ที่ตั้ง ชื่อหมู่บ้าน/ชุมชน หมู่ที่ ตำบล อำเภอ จังหวัด

ค่าพิกัดกลางแปลง โดยประมาณ(ส่วนภูมิสารสนเทศ) ในพื้นที่


UTM WGS 84 Easting 642830 m.E. UTM WGS 84 47 Easting m.E.
ZONE 47 Northing 2177412 m.N. ZONE 48 Northing m.N.

ผลการดำเนินการ ตรวจสอบพื้นที่แล้ว พบว่า.....

| | | |
|---|---|--|
| <input type="checkbox"/> อยู่ในแปลงพิสูจน์สิทธิ์ 30 มิ.ย. 41 | <input type="checkbox"/> อยู่ระหว่างการดำเนินการตามมาตรา 22 | <input type="checkbox"/> ดำเนินการตามมาตรา 22 แล้ว |
| <input type="checkbox"/> ไม่อยู่ในแปลงพิสูจน์สิทธิ์ 30 มิ.ย. 41 | <input type="checkbox"/> อยู่ระหว่างการดำเนินการตามมาตรา 25 | <input type="checkbox"/> ดำเนินการตามมาตรา 25 แล้ว |

*มาตรา 22 พระราชบัญญัติอุทยานแห่งชาติ พ.ศ.2504 **มาตรา 25 พระราชบัญญัติป่าสงวนแห่งชาติ พ.ศ.2535

ภาพประกอบ (ถ่ายจากพิกัดกลางแปลงหมุนรอบ 4 ทิศ)



ผู้รับผิดชอบ(หน่วยงาน)

| | |
|------------------------|-----------------------------------|
| ลงชื่อ(ผู้สำรวจ) | ลงชื่อ(ผู้รับผิดชอบพื้นที่) |
| (.....) | (.....) |
| ตำแหน่ง | ตำแหน่ง |
| วันที่ | วันที่ |

แบบฟอร์มแสดงผลการดำเนินงานตรวจสอบพื้นที่ปลูกยางพาราและปาล์มน้ำมันในพื้นที่ป่าอนุรักษ์
สำนักบริหารพื้นที่อนุรักษ์ที่ 15 (เชียงใหม่)

การใช้ที่ดิน ยางพารา อายุ ปี เนื้อที่ประมาณ ไร่
 ปาล์มน้ำมัน อายุ ปี เนื้อที่ประมาณ ไร่
 พื้นที่อื่นๆ (ระบุ) เนื้อที่ประมาณ ไร่

ประเภทพื้นที่ ป่าอนุรักษ์ชื่อ อุทยานแห่งชาติภูซาง
 ป่าสงวนแห่งชาติชื่อ
 พื้นที่อื่นๆ (ระบุ)

ที่ตั้ง ชื่อหมู่บ้าน/ชุมชน หมู่ที่ ตำบล อำเภอ จังหวัด

ค่าพิกัดกลางแปลง โดยประมาณ(ส่วนภูมิสารสนเทศ) ในพื้นที่
UTM WGS 84 Easting 649535 m.E. UTM WGS 84 47 Easting m.E.
ZONE 47 Northing 2178025 m.N. UTM WGS 84 48 Northing m.N.

ผลการดำเนินการ ตรวจสอบพื้นที่แล้ว พบว่า.....

อยู่ในแปลงพิสูจน์สิทธิ์ 30 มิ.ย. 41 อยู่ระหว่างการดำเนินการตามมาตรา 22 ดำเนินการตามมาตรา 22 แล้ว
 ไม่อยู่ในแปลงพิสูจน์สิทธิ์ 30 มิ.ย. 41 อยู่ระหว่างการดำเนินการตามมาตรา 25 ดำเนินการตามมาตรา 25 แล้ว

*มาตรา 22 พระราชบัญญัติอุทยานแห่งชาติ พ.ศ.2504

**มาตรา 25 พระราชบัญญัติป่าสงวนแห่งชาติ พ.ศ.2535

ภาพประกอบ (ถ่ายจากพิกัดกลางแปลงหมุนรอบ 4 ทิศ)

เหนือ R10980053N



ใต้ R10980053S



ตะวันออก R10980053E



ตะวันตก R10980053W



ผู้รับผิดชอบ(หน่วยงาน)

ลงชื่อ(ผู้สำรวจ)

ลงชื่อ(ผู้รับผิดชอบพื้นที่)

()

()

ตำแหน่ง

ตำแหน่ง

วันที่

วันที่

แบบฟอร์มแสดงผลการดำเนินงานตรวจสอบพื้นที่ปลูกยางพาราและปาล์มน้ำมันในพื้นที่ป่าอนุรักษ์
สำนักบริหารพื้นที่อนุรักษ์ที่ 15 (เชียงใหม่)

การใช้ที่ดิน ยางพารา อายุ ปี เนื้อที่ประมาณ ไร่
 ปาล์มน้ำมัน อายุ ปี เนื้อที่ประมาณ ไร่
 พื้นที่อื่นๆ (ระบุ) เนื้อที่ประมาณ ไร่

ประเภทพื้นที่ ป่าอนุรักษ์ชื่อ อุทยานแห่งชาติภูซาง
 ป่าสงวนแห่งชาติชื่อ
 พื้นที่อื่นๆ (ระบุ)

ที่ตั้ง ชื่อหมู่บ้าน/ชุมชน หมู่ที่ ตำบล อำเภอ จังหวัด

ค่าพิกัดกลางแปลง โดยประมาณ(ส่วนภูมิสารสนเทศ) ในพื้นที่

UTM WGS 84 Easting 648778 m.E. UTM WGS 84 47 Easting m.E.
 ZONE 47 Northing 2178286 m.N. ZONE 48 Northing m.N.

ผลการดำเนินการ ตรวจสอบพื้นที่แล้ว พบว่า.....

อยู่ในแปลงพิสูจน์สิทธิ์ 30 มิ.ย. 41 อยู่ระหว่างการดำเนินการตามมาตรา 22 ดำเนินการตามมาตรา 22 แล้ว
 ไม่อยู่ในแปลงพิสูจน์สิทธิ์ 30 มิ.ย. 41 อยู่ระหว่างการดำเนินการตามมาตรา 25 ดำเนินการตามมาตรา 25 แล้ว

*มาตรา 22 พระราชบัญญัติอุทยานแห่งชาติ พ.ศ.2504 **มาตรา 25 พระราชบัญญัติป่าสงวนแห่งชาติ พ.ศ.2535

ภาพประกอบ (ถ่ายจากพิกัดกลางแปลงหมุนรอบ 4 ทิศ)

เหนือ R10980054N



ใต้ R10980054S



ตะวันออก R10980054E



ตะวันตก R10980054W



ผู้รับผิดชอบ(หน่วยงาน)

ลงชื่อ(ผู้สำรวจ)

ลงชื่อ(ผู้รับผิดชอบพื้นที่)

()

()

ตำแหน่ง

ตำแหน่ง

วันที่

วันที่

**แบบฟอร์มแสดงผลการดำเนินงานตรวจสอบพื้นที่ปลูกยางพาราและปาล์มน้ำมันในพื้นที่ป่าอนุรักษ์
สำนักบริหารพื้นที่อนุรักษ์ที่ 15 (เชียงใหม่)**

การใช้ที่ดิน

ยางพารา อายุ ปี เนื้อที่ประมาณ ไร่

ปาล์มน้ำมัน อายุ ปี เนื้อที่ประมาณ ไร่

พื้นที่อื่นๆ (ระบุ) เนื้อที่ประมาณ ไร่

ประเภทพื้นที่

ป่าอนุรักษ์ชื่อ อุทยานแห่งชาติภูซาง

ป่าสงวนแห่งชาติชื่อ

พื้นที่อื่นๆ (ระบุ)

ที่ตั้ง ชื่อหมู่บ้าน/ชุมชน หมู่ที่ ตำบล อำเภอ จังหวัด

ค่าพิกัดกลางแปลง โดยประมาณ(ส่วนภูมิสารสนเทศ) ในพื้นที่

UTM WGS 84 Easting **641758** m.E. UTM WGS 84 47 Easting m.E.

ZONE 47 Northing **2178583** m.N. ZONE 48 Northing m.N.

ผลการดำเนินการ ตรวจสอบพื้นที่แล้ว พบว่า.....

อยู่ในแปลงพิสูจน์สิทธิ์ 30 มิ.ย. 41 อยู่ระหว่างการดำเนินการตามมาตรา 22 ดำเนินการตามมาตรา 22 แล้ว

ไม่อยู่ในแปลงพิสูจน์สิทธิ์ 30 มิ.ย. 41 อยู่ระหว่างการดำเนินการตามมาตรา 25 ดำเนินการตามมาตรา 25 แล้ว

*มาตรา 22 พระราชบัญญัติอุทยานแห่งชาติ พ.ศ.2504 **มาตรา 25 พระราชบัญญัติป่าสงวนแห่งชาติ พ.ศ.2535

ภาพประกอบ (ถ่ายจากพิกัดกลางแปลงหมุนรอบ 4 ทิศ)

| | |
|---|--|
| <p>เหนือ R10980055N</p> <div style="border: 1px solid black; height: 150px; width: 100%;"></div> | <p>ใต้ R10980055S</p> <div style="border: 1px solid black; height: 150px; width: 100%;"></div> |
| <p>ตะวันออก R10980055E</p> <div style="border: 1px solid black; height: 150px; width: 100%;"></div> | <p>ตะวันตก R10980055W</p> <div style="border: 1px solid black; height: 150px; width: 100%;"></div> |

ผู้รับผิดชอบ(หน่วยงาน)

ลงชื่อ(ผู้สำรวจ) ลงชื่อ(ผู้รับผิดชอบพื้นที่)

() ()

ตำแหน่ง ตำแหน่ง

วันที่ วันที่

แบบฟอร์มแสดงผลการดำเนินงานตรวจสอบพื้นที่ปลูกยางพาราและปาล์มน้ำมันในพื้นที่ป่าอนุรักษ์
สำนักบริหารพื้นที่อนุรักษ์ที่ 15 (เชียงใหม่)

การใช้ที่ดิน ยางพารา อายุ ปี เนื้อที่ประมาณ ไร่
 ปาล์มน้ำมัน อายุ ปี เนื้อที่ประมาณ ไร่
 พื้นที่อื่นๆ (ระบุ) เนื้อที่ประมาณ ไร่

ประเภทพื้นที่ ป่าอนุรักษ์ชื่อ อุทยานแห่งชาติภูซาง
 ป่าสงวนแห่งชาติชื่อ
 พื้นที่อื่นๆ (ระบุ)

ที่ตั้ง ชื่อหมู่บ้าน/ชุมชน หมู่ที่ ตำบล อำเภอ จังหวัด

ค่าพิกัดกลางแปลง โดยประมาณ(ส่วนภูมิสารสนเทศ) ในพื้นที่
UTM WGS 84 Easting 650069 m.E. UTM WGS 84 47 Easting m.E.
ZONE 47 Northing 2178660 m.N. ZONE 48 Northing m.N.

ผลการดำเนินการ ตรวจสอบพื้นที่แล้ว พบว่า.....
 อยู่ในแปลงพิสูจน์สิทธิ์ 30 มิ.ย. 41 อยู่ระหว่างการดำเนินการตามมาตรา 22 ดำเนินการตามมาตรา 22 แล้ว
 ไม่อยู่ในแปลงพิสูจน์สิทธิ์ 30 มิ.ย. 41 อยู่ระหว่างการดำเนินการตามมาตรา 25 ดำเนินการตามมาตรา 25 แล้ว
*มาตรา 22 พระราชบัญญัติอุทยานแห่งชาติ พ.ศ.2504 **มาตรา 25 พระราชบัญญัติป่าสงวนแห่งชาติ พ.ศ.2535

ภาพประกอบ (ถ่ายจากพิกัดกลางแปลงหมุนรอบ 4 ทิศ)

เหนือ R10980056N



ใต้ R10980056S



ตะวันออก R10980056E



ตะวันตก R10980056W



ผู้รับผิดชอบ(หน่วยงาน)

ลงชื่อ(ผู้สำรวจ)

()

ตำแหน่ง

วันที่

ลงชื่อ(ผู้รับผิดชอบพื้นที่)

()

ตำแหน่ง

วันที่

แบบฟอร์มแสดงผลการดำเนินงานตรวจสอบพื้นที่ปลูกลายพาราและปาล์มน้ำมันในพื้นที่ป่าอนุรักษ์
สำนักบริหารพื้นที่อนุรักษ์ที่ 15 (เชียงราย)

การใช้ที่ดิน ยางพารา อายุ ปี เนื้อที่ประมาณ ไร่
 ปาล์มน้ำมัน อายุ ปี เนื้อที่ประมาณ ไร่
 พื้นที่อื่นๆ (ระบุ) เนื้อที่ประมาณ ไร่

ประเภทพื้นที่ ป่าอนุรักษ์ชื่อ อุทยานแห่งชาติภูซาง
 ป่าสงวนแห่งชาติชื่อ
 พื้นที่อื่นๆ (ระบุ)

ที่ตั้ง ชื่อหมู่บ้าน/ชุมชน หมู่ที่ ตำบล อำเภอ จังหวัด

ค่าพิกัดกลางแปลง โดยประมาณ(ส่วนภูมิสารสนเทศ) ในพื้นที่

UTM WGS 84 Easting **648602** m.E. UTM WGS 84 47 Easting m.E.
 ZONE 47 Northing **2178885** m.N. ZONE 48 Northing m.N.

ผลการดำเนินการ ตรวจสอบพื้นที่แล้ว พบว่า.....

อยู่ในแปลงพิสูจน์สิทธิ์ 30 มิ.ย. 41 อยู่ระหว่างการดำเนินการตามมาตรา 22 ดำเนินการตามมาตรา 22 แล้ว
 ไม่อยู่ในแปลงพิสูจน์สิทธิ์ 30 มิ.ย. 41 อยู่ระหว่างการดำเนินการตามมาตรา 25 ดำเนินการตามมาตรา 25 แล้ว

*มาตรา 22 พระราชบัญญัติอุทยานแห่งชาติ พ.ศ.2504 **มาตรา 25 พระราชบัญญัติป่าสงวนแห่งชาติ พ.ศ.2535

ภาพประกอบ (ถ่ายจากพิกัดกลางแปลงหมุนรอบ 4 ทิศ)

เหนือ R10980057N



ใต้ R10980057S



ตะวันออก R10980057E



ตะวันตก R10980057W



ผู้รับผิดชอบ(หน่วยงาน)

ลงชื่อ (ผู้สำรวจ)

()

ตำแหน่ง

วันที่

ลงชื่อ (ผู้รับผิดชอบพื้นที่)

()

ตำแหน่ง

วันที่

**แบบฟอร์มแสดงผลการดำเนินงานตรวจสอบพื้นที่ปลูกยางพาราและปาล์มน้ำมันในพื้นที่ป่าอนุรักษ์
สำนักบริหารพื้นที่อนุรักษ์ที่ 15 (เชียงราย)**

การใช้ที่ดิน ยางพารา อายุ ปี เนื้อที่ประมาณ ไร่
 ปาล์มน้ำมัน อายุ ปี เนื้อที่ประมาณ ไร่
 พื้นที่อื่นๆ (ระบุ) เนื้อที่ประมาณ ไร่

ประเภทพื้นที่ ป่าอนุรักษ์ชื่อ อุทยานแห่งชาติภูซาง
 ป่าสงวนแห่งชาติชื่อ
 พื้นที่อื่นๆ (ระบุ)

ที่ตั้ง ชื่อหมู่บ้าน/ชุมชน หมู่ที่ ตำบล อำเภอ จังหวัด

ค่าพิกัดกลางแปลง โดยประมาณ(ส่วนภูมิสารสนเทศ) ในพื้นที่

UTM WGS 84 Easting 641793 m.E. UTM WGS 84 47 Easting □□□□□□□□ m.E.
 ZONE 47 Northing 2178985 m.N. ZONE 48 Northing □□□□□□□□ m.N.

ผลการดำเนินการ ตรวจสอบพื้นที่แล้ว พบว่า.....

อยู่ในแปลงพิสูจน์สิทธิ์ 30 มิ.ย. 41 อยู่ระหว่างการดำเนินการตามมาตรา 22 ดำเนินการตามมาตรา 22 แล้ว
 ไม่อยู่ในแปลงพิสูจน์สิทธิ์ 30 มิ.ย. 41 อยู่ระหว่างการดำเนินการตามมาตรา 25 ดำเนินการตามมาตรา 25 แล้ว

*มาตรา 22 พระราชบัญญัติอุทยานแห่งชาติ พ.ศ.2504 **มาตรา 25 พระราชบัญญัติป่าสงวนแห่งชาติ พ.ศ.2535

ภาพประกอบ (ถ่ายจากพิกัดกลางแปลงหมุนรอบ 4 ทิศ)

เหนือ R10980058N




ใต้ R10980058S



ตะวันออก R10980058E



ตะวันตก R10980058W



ผู้รับผิดชอบ(หน่วยงาน)

ลงชื่อ(ผู้สำรวจ)

ลงชื่อ(ผู้รับผิดชอบพื้นที่)

()

()

ตำแหน่ง

ตำแหน่ง

วันที่

วันที่

แบบฟอร์มแสดงผลการดำเนินงานตรวจสอบพื้นที่ปลูกยางพาราและปาล์มน้ำมันในพื้นที่ป่าอนุรักษ์
สำนักบริหารพื้นที่อนุรักษ์ที่ 15 (เชียงใหม่)

การใช้ที่ดิน ยางพารา อายุ ปี เนื้อที่ประมาณ ไร่
 ปาล์มน้ำมัน อายุ ปี เนื้อที่ประมาณ ไร่
 พื้นที่อื่นๆ (ระบุ) เนื้อที่ประมาณ ไร่

ประเภทพื้นที่ ป่าอนุรักษ์ชื่อ อุทยานแห่งชาติภูซาง
 ป่าสงวนแห่งชาติชื่อ
 พื้นที่อื่นๆ (ระบุ)

ที่ตั้ง ชื่อหมู่บ้าน/ชุมชน หมู่ที่ ตำบล อำเภอ จังหวัด

ค่าพิกัดกลางแปลง โดยประมาณ(ส่วนภูมิสารสนเทศ) ในพื้นที่

UTM WGS 84 Easting **641721** m.E. UTM WGS 84 47 Easting m.E.
 ZONE **47** Northing **2179362** m.N. ZONE 48 Northing m.N.

ผลการดำเนินการ ตรวจสอบพื้นที่แล้ว พบว่า.....

อยู่ในแปลงพิสูจน์สิทธิ์ 30 มิ.ย. 41 อยู่ระหว่างการดำเนินการตามมาตรา 22 ดำเนินการตามมาตรา 22 แล้ว
 ไม่อยู่ในแปลงพิสูจน์สิทธิ์ 30 มิ.ย. 41 อยู่ระหว่างการดำเนินการตามมาตรา 25 ดำเนินการตามมาตรา 25 แล้ว

*มาตรา 22 พระราชบัญญัติอุทยานแห่งชาติ พ.ศ.2504 **มาตรา 25 พระราชบัญญัติป่าสงวนแห่งชาติ พ.ศ.2535

ภาพประกอบ (ถ่ายจากพิกัดกลางแปลงหมุนรอบ 4 ทิศ)

เหนือ R10980059N



ใต้ R10980059S



ตะวันออก R10980059E



ตะวันตก R10980059W



ผู้รับผิดชอบ(หน่วยงาน)

ลงชื่อ(ผู้สำรวจ)

ลงชื่อ(ผู้รับผิดชอบพื้นที่)

()

()

ตำแหน่ง

ตำแหน่ง

วันที่

วันที่

แบบฟอร์มแสดงผลการดำเนินงานตรวจสอบพื้นที่ปลูกยางพาราและปาล์มน้ำมันในพื้นที่ป่าอนุรักษ์
สำนักบริหารพื้นที่อนุรักษ์ที่ 15 (เชียงใหม่)

การใช้ที่ดิน ยางพารา อายุ ปี เนื้อที่ประมาณ ไร่
 ปาล์มน้ำมัน อายุ ปี เนื้อที่ประมาณ ไร่
 พื้นที่อื่นๆ (ระบุ) เนื้อที่ประมาณ ไร่

ประเภทพื้นที่ ป่าอนุรักษ์ชื่อ อุทยานแห่งชาติภูซาง
 ป่าสงวนแห่งชาติชื่อ
 พื้นที่อื่นๆ (ระบุ)

ที่ตั้ง ชื่อหมู่บ้าน/ชุมชน หมู่ที่ ตำบล อำเภอ จังหวัด

ค่าพิกัดกลางแปลง โดยประมาณ(ส่วนภูมิสารสนเทศ) ในพื้นที่
UTM WGS 84 Easting 641733 m.E. UTM WGS 84 47 Easting m.E.
ZONE 47 Northing 2179448 m.N. ZONE 48 Northing m.N.

ผลการดำเนินการ ตรวจสอบพื้นที่แล้ว พบว่า.....

- อยู่ในแปลงพิสูจน์สิทธิ์ 30 มิ.ย. 41 อยู่ระหว่างการดำเนินการตามมาตรา 22 ดำเนินการตามมาตรา 22 แล้ว
- ไม่อยู่ในแปลงพิสูจน์สิทธิ์ 30 มิ.ย. 41 อยู่ระหว่างการดำเนินการตามมาตรา 25 ดำเนินการตามมาตรา 25 แล้ว

*มาตรา 22 พระราชบัญญัติอุทยานแห่งชาติ พ.ศ.2504

**มาตรา 25 พระราชบัญญัติป่าสงวนแห่งชาติ พ.ศ.2535

ภาพประกอบ (ถ่ายจากพิกัดกลางแปลงหมุนรอบ 4 ทิศ)

เหนือ R10980060N



ใต้ R10980060S



ตะวันออก R10980060E



ตะวันตก R10980060W



ผู้รับผิดชอบ(หน่วยงาน)

ลงชื่อ(ผู้สำรวจ)

()

ตำแหน่ง

วันที่

ลงชื่อ(ผู้รับผิดชอบพื้นที่)

()

ตำแหน่ง

วันที่

แบบฟอร์มแสดงผลการดำเนินงานตรวจสอบพื้นที่ปลูกยางพาราและปาล์มน้ำมันในพื้นที่ป่าอนุรักษ์
สำนักบริหารพื้นที่อนุรักษ์ที่ 15 (เชียงราย)

การใช้ที่ดิน ยางพารา อายุ ปี เนื้อที่ประมาณ ไร่
 ปาล์มน้ำมัน อายุ ปี เนื้อที่ประมาณ ไร่
 พื้นที่อื่นๆ (ระบุ) เนื้อที่ประมาณ ไร่
ประเภทพื้นที่ ป่าอนุรักษ์ชื่อ อุทยานแห่งชาติภูซาง
 ป่าสงวนแห่งชาติชื่อ
 พื้นที่อื่นๆ (ระบุ)
ที่ตั้ง ชื่อหมู่บ้าน/ชุมชน หมู่ที่ ตำบล อำเภอ จังหวัด

ค่าพิกัดกลางแปลง โดยประมาณ(ส่วนภูมิสารสนเทศ) ในพื้นที่
UTM WGS 84 Easting 641565 m.E. UTM WGS 84 47 Easting m.E.
ZONE 47 Northing 2179786 m.N. UTM WGS 84 48 Northing m.N.

ผลการดำเนินการ ตรวจสอบพื้นที่แล้ว พบว่า.....
 อยู่ในแปลงพิสูจน์สิทธิ์ 30 มิ.ย. 41 อยู่ระหว่างการดำเนินการตามมาตรา 22 ดำเนินการตามมาตรา 22 แล้ว
 ไม่อยู่ในแปลงพิสูจน์สิทธิ์ 30 มิ.ย. 41 อยู่ระหว่างการดำเนินการตามมาตรา 25 ดำเนินการตามมาตรา 25 แล้ว
*มาตรา 22 พระราชบัญญัติอุทยานแห่งชาติ พ.ศ.2504 **มาตรา 25 พระราชบัญญัติป่าสงวนแห่งชาติ พ.ศ.2535

ภาพประกอบ (ถ่ายจากพิกัดกลางแปลงหมุนรอบ 4 ทิศ)

เหนือ R10980061N ได้ R10980061S
ตะวันออก R10980061E ตะวันตก R10980061W

ผู้รับผิดชอบ(หน่วยงาน)
ลงชื่อ(ผู้สำรวจ) ลงชื่อ(ผู้รับผิดชอบพื้นที่)
() ()
ตำแหน่ง ตำแหน่ง
วันที่ วันที่

แบบฟอร์มแสดงผลการดำเนินงานตรวจสอบพื้นที่ปลูกยางพาราและปาล์มน้ำมันในพื้นที่ป่าอนุรักษ์
สำนักบริหารพื้นที่อนุรักษ์ที่ 15 (เชียงใหม่)

การใช้ที่ดิน ยางพารา อายุ ปี เนื้อที่ประมาณ ไร่
 ปาล์มน้ำมัน อายุ ปี เนื้อที่ประมาณ ไร่
 พื้นที่อื่นๆ (ระบุ) เนื้อที่ประมาณ ไร่

ประเภทพื้นที่ ป่าอนุรักษ์ชื่อ อุทยานแห่งชาติภูซาง
 ป่าสงวนแห่งชาติชื่อ
 พื้นที่อื่นๆ (ระบุ)

ที่ตั้ง ชื่อหมู่บ้าน/ชุมชน หมู่ที่ ตำบล อำเภอ จังหวัด

ค่าพิกัดกลางแปลง โดยประมาณ(ส่วนภูมิสารสนเทศ) ในพื้นที่

UTM WGS 84 Easting 641632 m.E. UTM WGS 84 47 Easting m.E.
 ZONE 47 Northing 2179924 m.N. ZONE 48 Northing m.N.

ผลการดำเนินการ ตรวจสอบพื้นที่แล้ว พบว่า.....

อยู่ในแปลงพิสูจน์สิทธิ์ 30 มิ.ย. 41 อยู่ระหว่างการดำเนินการตามมาตรา 22 ดำเนินการตามมาตรา 22 แล้ว
 ไม่อยู่ในแปลงพิสูจน์สิทธิ์ 30 มิ.ย. 41 อยู่ระหว่างการดำเนินการตามมาตรา 25 ดำเนินการตามมาตรา 25 แล้ว

*มาตรา 22 พระราชบัญญัติอุทยานแห่งชาติ พ.ศ.2504 **มาตรา 25 พระราชบัญญัติป่าสงวนแห่งชาติ พ.ศ.2535

ภาพประกอบ (ถ่ายจากพิกัดกลางแปลงหมุนรอบ 4 ทิศ)

เหนือ R10980062N



ใต้ R10980062S



ตะวันออก R10980062E



ตะวันตก R10980062W



ผู้รับผิดชอบ(หน่วยงาน)

ลงชื่อ(ผู้สำรวจ)

()

ตำแหน่ง

วันที่

ลงชื่อ(ผู้รับผิดชอบพื้นที่)

()

ตำแหน่ง

วันที่

วันที่รายงาน □□-□□-□□□□

ครั้งที่รายงาน 01

รหัส R10980063

แบบฟอร์มแสดงผลการดำเนินงานตรวจสอบพื้นที่ปลุกยางพาราและปาล์มน้ำมันในพื้นที่ป่าอนุรักษ์ สำนักบริหารพื้นที่อนุรักษ์ที่ 15 (เชียงราย)

การใช้ที่ดิน ยางพารา อายุ ปี เนื้อที่ประมาณ ไร่

ปาล์มน้ำมัน อายุ ปี เนื้อที่ประมาณ ไร่

พื้นที่อื่นๆ (ระบุ) เนื้อที่ประมาณ ไร่

ประเภทพื้นที่ ป่าอนุรักษ์ชื่อ อุทยานแห่งชาติภูซาง

ป่าสงวนแห่งชาติชื่อ

พื้นที่อื่นๆ (ระบุ)

ที่ตั้ง ชื่อหมู่บ้าน/ชุมชน หมู่ที่ ตำบล อำเภอ จังหวัด

ค่าพิกัดกลางแปลง โดยประมาณ(ส่วนภูมิสารสนเทศ) ในพื้นที่

UTM WGS 84 Easting 637213 m.E. UTM WGS 84 47 Easting m.E.

ZONE 47 Northing 2183212 m.N. ZONE 48 Northing m.N.

ผลการดำเนินการ ตรวจสอบพื้นที่แล้ว พบว่า.....

อยู่ในแปลงพิสูจน์สิทธิ์ 30 มิ.ย. 41 อยู่ระหว่างการดำเนินการตามมาตรา 22 ดำเนินการตามมาตรา 22 แล้ว

ไม่อยู่ในแปลงพิสูจน์สิทธิ์ 30 มิ.ย. 41 อยู่ระหว่างการดำเนินการตามมาตรา 25 ดำเนินการตามมาตรา 25 แล้ว

*มาตรา 22 พระราชบัญญัติอุทยานแห่งชาติ พ.ศ.2504 **มาตรา 25 พระราชบัญญัติป่าสงวนแห่งชาติ พ.ศ.2535

ภาพประกอบ (ถ่ายจากพิกัดกลางแปลงหมุนรอบ 4 ทิศ)

เหนือ R10980063N



ใต้ R10980063S



ตะวันออก R10980063E



ตะวันตก R10980063W



ผู้รับผิดชอบ(หน่วยงาน)

ลงชื่อ(ผู้สำรวจ)

ลงชื่อ(ผู้รับผิดชอบพื้นที่)

()

()

ตำแหน่ง

ตำแหน่ง

วันที่

วันที่

แบบฟอร์มแสดงผลการดำเนินงานตรวจสอบพื้นที่ปลูกยางพาราและปาล์มน้ำมันในพื้นที่ป่าอนุรักษ์
สำนักบริหารพื้นที่อนุรักษ์ที่ 15 (เชียงใหม่)

การใช้ที่ดิน ยางพารา อายุ ปี เนื้อที่ประมาณ ไร่
 ปาล์มน้ำมัน อายุ ปี เนื้อที่ประมาณ ไร่
 พื้นที่อื่นๆ (ระบุ) เนื้อที่ประมาณ ไร่

ประเภทพื้นที่ ป่าอนุรักษ์ชื่อ อุทยานแห่งชาติภูซาง
 ป่าสงวนแห่งชาติชื่อ
 พื้นที่อื่นๆ (ระบุ)

ที่ตั้ง ชื่อหมู่บ้าน/ชุมชน หมู่ที่ ตำบล อำเภอ จังหวัด

ค่าพิกัดกลางแปลง โดยประมาณ(ส่วนภูมิสารสนเทศ) ในพื้นที่

UTM WGS 84 Easting 638059 m.E. UTM WGS 84 47 Easting m.E.
 ZONE 47 Northing 2184954 m.N. ZONE 48 Northing m.N.

ผลการดำเนินการ ตรวจสอบพื้นที่แล้ว พบว่า.....

อยู่ในแปลงพิสูจน์สิทธิ์ 30 มิ.ย. 41 อยู่ระหว่างการดำเนินการตามมาตรา 22 ดำเนินการตามมาตรา 22 แล้ว
 ไม่อยู่ในแปลงพิสูจน์สิทธิ์ 30 มิ.ย. 41 อยู่ระหว่างการดำเนินการตามมาตรา 25 ดำเนินการตามมาตรา 25 แล้ว

*มาตรา 22 พระราชบัญญัติอุทยานแห่งชาติ พ.ศ.2504 **มาตรา 25 พระราชบัญญัติป่าสงวนแห่งชาติ พ.ศ.2535

ภาพประกอบ (ถ่ายจากพิกัดกลางแปลงหมุนรอบ 4 ทิศ)

เหนือ R10980064N



ใต้ R10980064S



ตะวันออก R10980064E



ตะวันตก R10980064W



ผู้รับผิดชอบ(หน่วยงาน)

ลงชื่อ(ผู้สำรวจ)
()

ตำแหน่ง

วันที่

ลงชื่อ(ผู้รับผิดชอบพื้นที่)
()

ตำแหน่ง

วันที่





แบบฟอร์มแสดงผลการดำเนินงานตรวจสอบพื้นที่ปลูกยางพาราและปาล์มน้ำมันในพื้นที่ป่าอนุรักษ์
สำนักบริหารพื้นที่อนุรักษ์ที่ 15 (เชียงราย)

การใช้ที่ดิน ยางพารา อายุ ปี เนื้อที่ประมาณ ไร่
 ปาล์มน้ำมัน อายุ ปี เนื้อที่ประมาณ ไร่
 พื้นที่อื่นๆ (ระบุ) เนื้อที่ประมาณ ไร่
ประเภทพื้นที่ ป่าอนุรักษ์ชื่อ อุทยานแห่งชาติภูซาง
 ป่าสงวนแห่งชาติชื่อ
 พื้นที่อื่นๆ (ระบุ)
ที่ตั้ง ชื่อหมู่บ้าน/ชุมชน หมู่ที่ ตำบล อำเภอ จังหวัด

ค่าพิกัดกลางแปลง โดยประมาณ(ส่วนภูมิสารสนเทศ) ในพื้นที่
UTM WGS 84 Easting 640323 m.E. UTM WGS 84 47 Easting m.E.
ZONE 47 Northing 2187868 m.N. ZONE 48 Northing m.N.

ผลการดำเนินการ ตรวจสอบพื้นที่แล้ว พบว่า.....
 อยู่ในแปลงพิสูจน์สิทธิ์ 30 มิ.ย. 41 อยู่ระหว่างการดำเนินการตามมาตรา 22 ดำเนินการตามมาตรา 22 แล้ว
 ไม่อยู่ในแปลงพิสูจน์สิทธิ์ 30 มิ.ย. 41 อยู่ระหว่างการดำเนินการตามมาตรา 25 ดำเนินการตามมาตรา 25 แล้ว
*มาตรา 22 พระราชบัญญัติอุทยานแห่งชาติ พ.ศ.2504 **มาตรา 25 พระราชบัญญัติป่าสงวนแห่งชาติ พ.ศ.2535

ภาพประกอบ (ถ่ายจากพิกัดกลางแปลงหมุนรอบ 4 ทิศ)

เหนือ R10980066N  
ตะวันออก R10980066E  

ผู้รับผิดชอบ(หน่วยงาน)
ลงชื่อ(ผู้สำรวจ) ลงชื่อ(ผู้รับผิดชอบพื้นที่)
(.....) (.....)
ตำแหน่ง ตำแหน่ง
วันที่ วันที่

แบบฟอร์มแสดงผลการดำเนินงานตรวจสอบพื้นที่ปลูกยางพาราและปาล์มน้ำมันในพื้นที่ป่าอนุรักษ์
สำนักบริหารพื้นที่อนุรักษ์ที่ 15 (เชียงราย)

การใช้ที่ดิน ยางพารา อายุ ปี เนื้อที่ประมาณ ไร่
 ปาล์มน้ำมัน อายุ ปี เนื้อที่ประมาณ ไร่
 พื้นที่อื่นๆ (ระบุ) เนื้อที่ประมาณ ไร่

ประเภทพื้นที่ ป่าอนุรักษ์ชื่อ อุทยานแห่งชาติภูซาง
 ป่าสงวนแห่งชาติชื่อ
 พื้นที่อื่นๆ (ระบุ)

ที่ตั้ง ชื่อหมู่บ้าน/ชุมชน หมู่ที่ ตำบล อำเภอ จังหวัด

ค่าพิกัดกลางแปลง โดยประมาณ(ส่วนภูมิสารสนเทศ) ในพื้นที่

UTM WGS 84 Easting 644072 m.E. UTM WGS 84 47 Easting m.E.
 ZONE 47 Northing 2187951 m.N. ZONE 48 Northing m.N.

ผลการดำเนินการ ตรวจสอบพื้นที่แล้ว พบว่า.....

อยู่ในแปลงพิสูจน์สิทธิ์ 30 มิ.ย. 41 อยู่ระหว่างการดำเนินการตามมาตรา 22 ดำเนินการตามมาตรา 22 แล้ว
 ไม่อยู่ในแปลงพิสูจน์สิทธิ์ 30 มิ.ย. 41 อยู่ระหว่างการดำเนินการตามมาตรา 25 ดำเนินการตามมาตรา 25 แล้ว

*มาตรา 22 พระราชบัญญัติอุทยานแห่งชาติ พ.ศ.2504 **มาตรา 25 พระราชบัญญัติป่าสงวนแห่งชาติ พ.ศ.2535

ภาพประกอบ (ถ่ายจากพิกัดกลางแปลงหมุนรอบ 4 ทิศ)

เหนือ R10980067N



ใต้ R10980067S



ตะวันออก R10980067E



ตะวันตก R10980067W



ผู้รับผิดชอบ(หน่วยงาน)

ลงชื่อ(ผู้สำรวจ)
()

ลงชื่อ(ผู้รับผิดชอบพื้นที่)
()

ตำแหน่ง

ตำแหน่ง

วันที่

วันที่

แบบฟอร์มแสดงผลการดำเนินงานตรวจสอบพื้นที่ปลูกยางพาราและปาล์มน้ำมันในพื้นที่ป่าอนุรักษ์
สำนักบริหารพื้นที่อนุรักษ์ที่ 15 (เชียงราย)

การใช้ที่ดิน ยางพารา อายุ ปี เนื้อที่ประมาณ ไร่
 ปาล์มน้ำมัน อายุ ปี เนื้อที่ประมาณ ไร่
 พื้นที่อื่นๆ (ระบุ) เนื้อที่ประมาณ ไร่

ประเภทพื้นที่ ป่าอนุรักษ์ชื่อ อุทยานแห่งชาติภูซาง
 ป่าสงวนแห่งชาติชื่อ
 พื้นที่อื่นๆ (ระบุ)

ที่ตั้ง ชื่อหมู่บ้าน/ชุมชน หมู่ที่ ตำบล อำเภอ จังหวัด

ค่าพิกัดกลางแปลง โดยประมาณ(ส่วนภูมิสารสนเทศ) ในพื้นที่

UTM WGS 84 Easting 640460 m.E. UTM WGS 84 47 Easting m.E.
 ZONE 47 Northing 2188102 m.N. ZONE 48 Northing m.N.

ผลการดำเนินการ ตรวจสอบพื้นที่แล้ว พบว่า.....

อยู่ในแปลงพิสูจน์สิทธิ์ 30 มิ.ย. 41 อยู่ระหว่างการดำเนินการตามมาตรา 22 ดำเนินการตามมาตรา 22 แล้ว
 ไม่อยู่ในแปลงพิสูจน์สิทธิ์ 30 มิ.ย. 41 อยู่ระหว่างการดำเนินการตามมาตรา 25 ดำเนินการตามมาตรา 25 แล้ว

*มาตรา 22 พระราชบัญญัติอุทยานแห่งชาติ พ.ศ.2504 **มาตรา 25 พระราชบัญญัติป่าสงวนแห่งชาติ พ.ศ.2535

ภาพประกอบ (ถ่ายจากพิกัดกลางแปลงหมุนรอบ 4 ทิศ)

เหนือ R10980068N



ใต้ R10980068S



ตะวันออก R10980068E



ตะวันตก R10980068W



ผู้รับผิดชอบ(หน่วยงาน)

ลงชื่อ(ผู้สำรวจ)

()

ตำแหน่ง

วันที่

ลงชื่อ(ผู้รับผิดชอบพื้นที่)

()

ตำแหน่ง

วันที่

แบบฟอร์มแสดงผลการดำเนินงานตรวจสอบพื้นที่ปลูกยางพาราและปาล์มน้ำมันในพื้นที่ป่าอนุรักษ์
สำนักบริหารพื้นที่อนุรักษ์ที่ 15 (เชียงใหม่)

การใช้ที่ดิน ยางพารา อายุ ปี เนื้อที่ประมาณ ไร่
 ปาล์มน้ำมัน อายุ ปี เนื้อที่ประมาณ ไร่
 พื้นที่อื่นๆ (ระบุ) เนื้อที่ประมาณ ไร่

ประเภทพื้นที่ ป่าอนุรักษ์ชื่อ อุทยานแห่งชาติภูซาง
 ป่าสงวนแห่งชาติชื่อ
 พื้นที่อื่นๆ (ระบุ)

ที่ตั้ง ชื่อหมู่บ้าน/ชุมชน หมู่ที่ ตำบล อำเภอ จังหวัด

ค่าพิกัดกลางแปลง โดยประมาณ(ส่วนภูมิสารสนเทศ) ในพื้นที่
UTM WGS 84 Easting 641096 m.E. UTM WGS 84 47 Easting m.E.
ZONE 47 Northing 2188738 m.N. ZONE 48 Northing m.N.

ผลการดำเนินการ ตรวจสอบพื้นที่แล้ว พบว่า.....
 อยู่ในแปลงพิสูจน์สิทธิ์ 30 มิ.ย. 41 อยู่ระหว่างการดำเนินการตามมาตรา 22 ดำเนินการตามมาตรา 22 แล้ว
 ไม่อยู่ในแปลงพิสูจน์สิทธิ์ 30 มิ.ย. 41 อยู่ระหว่างการดำเนินการตามมาตรา 25 ดำเนินการตามมาตรา 25 แล้ว
*มาตรา 22 พระราชบัญญัติอุทยานแห่งชาติ พ.ศ.2504 **มาตรา 25 พระราชบัญญัติป่าสงวนแห่งชาติ พ.ศ.2535

ภาพประกอบ (ถ่ายจากพิกัดกลางแปลงหมุนรอบ 4 ทิศ)

เหนือ R10980069N



ใต้ R10980069S



ตะวันออก R10980069E



ตะวันตก R10980069W



ผู้รับผิดชอบ(หน่วยงาน)

ลงชื่อ(ผู้สำรวจ)

ลงชื่อ(ผู้รับผิดชอบพื้นที่)

()

()

ตำแหน่ง

ตำแหน่ง

วันที่

วันที่

วันที่รายงาน □□-□□-□□□□

ครั้งที่รายงาน 01

รหัส R11200001

แบบฟอร์มแสดงผลการดำเนินงานตรวจสอบพื้นที่ปลูกยางพาราและปาล์มน้ำมันในพื้นที่ป่าอนุรักษ์
สำนักบริหารพื้นที่อนุรักษ์ที่ 15 (เชียงราย)

การใช้ที่ดิน ยางพารา อายุ ปี เนื้อที่ประมาณ ไร่
 ปาล์มน้ำมัน อายุ ปี เนื้อที่ประมาณ ไร่
 พื้นที่อื่นๆ (ระบุ) เนื้อที่ประมาณ ไร่

ประเภทพื้นที่ ป่าอนุรักษ์ชื่อ อุทยานแห่งชาติแม่ปืม
 ป่าสงวนแห่งชาติชื่อ
 พื้นที่อื่นๆ (ระบุ)

ที่ตั้ง ชื่อหมู่บ้าน/ชุมชน หมู่ที่ ตำบล อำเภอ จังหวัด

ค่าพิกัดกลางแปลง โดยประมาณ(ส่วนภูมิสารสนเทศ) ในพื้นที่
UTM WGS 84 Easting 599823 m.E. UTM WGS 84 47 Easting □□□□□□□□ m.E.
ZONE 47 Northing 2150940 m.N. UTM WGS 84 48 Northing □□□□□□□□ m.N.

ผลการดำเนินการ ตรวจสอบพื้นที่แล้ว พบว่า.....

- อยู่ในแปลงพิสูจน์สิทธิ์ 30 มิ.ย. 41 อยู่ระหว่างการดำเนินการตามมาตรา 22 ดำเนินการตามมาตรา 22 แล้ว
- ไม่อยู่ในแปลงพิสูจน์สิทธิ์ 30 มิ.ย. 41 อยู่ระหว่างการดำเนินการตามมาตรา 25 ดำเนินการตามมาตรา 25 แล้ว

*มาตรา 22 พระราชบัญญัติอุทยานแห่งชาติ พ.ศ.2504 **มาตรา 25 พระราชบัญญัติป่าสงวนแห่งชาติ พ.ศ.2535

ภาพประกอบ (ถ่ายจากพิกัดกลางแปลงหมุนรอบ 4 ทิศ)

เหนือ R11200001N



ใต้ R11200001S



ตะวันออก R11200001E



ตะวันตก R11200001W



ผู้รับผิดชอบ(หน่วยงาน)

ลงชื่อ(ผู้สำรวจ)

ลงชื่อ(ผู้รับผิดชอบพื้นที่)

()

()

ตำแหน่ง

ตำแหน่ง

วันที่

วันที่

วันที่รายงาน --

ครั้งที่รายงาน 01

รหัส R11200002

แบบฟอร์มแสดงผลการดำเนินงานตรวจสอบพื้นที่ปลูกยางพาราและปาล์มน้ำมันในพื้นที่ป่าอนุรักษ์

สำนักบริหารพื้นที่อนุรักษ์ที่ 15 (เชียงราย)

การใช้ที่ดิน ยางพารา อายุ ปี เนื้อที่ประมาณ ไร่

ปาล์มน้ำมัน อายุ ปี เนื้อที่ประมาณ ไร่

พื้นที่อื่นๆ (ระบุ) เนื้อที่ประมาณ ไร่

ประเภทพื้นที่ ป่าอนุรักษ์ชื่อ อุทยานแห่งชาติแม่ปืม

ป่าสงวนแห่งชาติชื่อ

พื้นที่อื่นๆ (ระบุ)

ที่ตั้ง ชื่อหมู่บ้าน/ชุมชน หมู่ที่ ตำบล อำเภอ จังหวัด

ค่าพิกัดกลางแปลง **โดยประมาณ(ส่วนภูมิสารสนเทศ)** ในพื้นที่

UTM WGS 84 Easting **597548** m.E. UTM WGS 84 47 Easting m.E.

ZONE **47** Northing **2161549** m.N. ZONE 48 Northing m.N.

ผลการดำเนินการ ตรวจสอบพื้นที่แล้ว พบว่า.....

อยู่ในแปลงพิสูจน์สิทธิ์ 30 มิ.ย. 41 อยู่ระหว่างการดำเนินการตามมาตรา 22 ดำเนินการตามมาตรา 22 แล้ว

ไม่อยู่ในแปลงพิสูจน์สิทธิ์ 30 มิ.ย. 41 อยู่ระหว่างการดำเนินการตามมาตรา 25 ดำเนินการตามมาตรา 25 แล้ว

*มาตรา 22 พระราชบัญญัติอุทยานแห่งชาติ พ.ศ.2504 **มาตรา 25 พระราชบัญญัติป่าสงวนแห่งชาติ พ.ศ.2535

ภาพประกอบ (ถ่ายจากพิกัดกลางแปลงหมุนรอบ 4 ทิศ)

| | |
|---------------------|--------------------|
| เหนือ R11200002N | ใต้ R11200002S |
| | |
| ตะวันออก R11200002E | ตะวันตก R11200002W |
| | |

ผู้รับผิดชอบ(หน่วยงาน)

| | |
|---------------|---------------|
| ลงชื่อ | ลงชื่อ |
| () | () |
| ตำแหน่ง | ตำแหน่ง |
| วันที่ | วันที่ |

แบบฟอร์มแสดงผลการดำเนินงานตรวจสอบพื้นที่ปลูกยางพาราและปาล์มน้ำมันในพื้นที่ป่าอนุรักษ์
สำนักบริหารพื้นที่อนุรักษ์ที่ 15 (เชียงราย)

การใช้ที่ดิน ยางพารา อายุ ปี เนื้อที่ประมาณ ไร่
 ปาล์มน้ำมัน อายุ ปี เนื้อที่ประมาณ ไร่
 พื้นที่อื่นๆ (ระบุ) เนื้อที่ประมาณ ไร่

ประเภทพื้นที่ ป่าอนุรักษ์ชื่อ อุทยานแห่งชาติแม่ปืม
 ป่าสงวนแห่งชาติชื่อ
 พื้นที่อื่นๆ (ระบุ)

ที่ตั้ง ชื่อหมู่บ้าน/ชุมชน หมู่ที่ ตำบล อำเภอ จังหวัด

ค่าพิกัดกลางแปลง โดยประมาณ(ส่วนภูมิสารสนเทศ) ในพื้นที่

UTM WGS 84 Easting 597029 m.E. UTM WGS 84 47 Easting m.E.
 ZONE 47 Northing 2162395 m.N. ZONE 48 Northing m.N.

ผลการดำเนินการ ตรวจสอบพื้นที่แล้ว พบว่า.....

อยู่ในแปลงพิสูจน์สิทธิ์ 30 มิ.ย. 41 อยู่ระหว่างการดำเนินการตามมาตรา 22 ดำเนินการตามมาตรา 22 แล้ว
 ไม่อยู่ในแปลงพิสูจน์สิทธิ์ 30 มิ.ย. 41 อยู่ระหว่างการดำเนินการตามมาตรา 25 ดำเนินการตามมาตรา 25 แล้ว

*มาตรา 22 พระราชบัญญัติอุทยานแห่งชาติ พ.ศ.2504 **มาตรา 25 พระราชบัญญัติป่าสงวนแห่งชาติ พ.ศ.2535

ภาพประกอบ (ถ่ายจากพิกัดกลางแปลงหมุนรอบ 4 ทิศ)

เหนือ R11200003N



ใต้ R11200003S



ตะวันออก R11200003E



ตะวันตก R11200003W



ผู้รับผิดชอบ(หน่วยงาน)

ลงชื่อ(ผู้สำรวจ)

()

ตำแหน่ง

วันที่

ลงชื่อ(ผู้รับผิดชอบพื้นที่)

()

ตำแหน่ง

วันที่

แบบฟอร์มแสดงผลการดำเนินงานตรวจสอบพื้นที่ปลูกยางพาราและปาล์มน้ำมันในพื้นที่ป่าอนุรักษ์

สำนักบริหารพื้นที่อนุรักษ์ที่ 15 (เชียงใหม่)

การใช้ที่ดิน ยางพารา อายุ ปี เนื้อที่ประมาณ ไร่
 ปาล์มน้ำมัน อายุ ปี เนื้อที่ประมาณ ไร่
 พื้นที่อื่นๆ (ระบุ) เนื้อที่ประมาณ ไร่

ประเภทพื้นที่ ป่าอนุรักษ์ชื่อ อุทยานแห่งชาติดอยภูนาง
 ป่าสงวนแห่งชาติชื่อ
 พื้นที่อื่นๆ (ระบุ)

ที่ตั้ง ชื่อหมู่บ้าน/ชุมชน หมู่ที่ ตำบล อำเภอ จังหวัด

ค่าพิกัดกลางแปลง โดยประมาณ(ส่วนภูมิสารสนเทศ) ในพื้นที่

UTM WGS 84 Easting **633104** m.E. UTM WGS 84 47 Easting m.E.
 ZONE **47** Northing **2085116** m.N. ZONE 48 Northing m.N.

ผลการดำเนินการ ตรวจสอบพื้นที่แล้ว พบว่า.....

อยู่ในแปลงพิสูจน์สิทธิ์ 30 มิ.ย. 41 อยู่ระหว่างการดำเนินการตามมาตรา 22 ดำเนินการตามมาตรา 22 แล้ว
 ไม่อยู่ในแปลงพิสูจน์สิทธิ์ 30 มิ.ย. 41 อยู่ระหว่างการดำเนินการตามมาตรา 25 ดำเนินการตามมาตรา 25 แล้ว

*มาตรา 22 พระราชบัญญัติอุทยานแห่งชาติ พ.ศ.2504 **มาตรา 25 พระราชบัญญัติป่าสงวนแห่งชาติ พ.ศ.2535

ภาพประกอบ (ถ่ายจากพิกัดกลางแปลงหมุนรอบ 4 ทิศ)

เหนือ R11270001N



ใต้ R11270001S



ตะวันออก R11270001E



ตะวันตก R11270001W



ผู้รับผิดชอบ(หน่วยงาน)

ลงชื่อ(ผู้สำรวจ)

()

ตำแหน่ง

วันที่

ลงชื่อ(ผู้รับผิดชอบพื้นที่)

()

ตำแหน่ง

วันที่

วันที่รายงาน □□-□□-□□□□

ครั้งที่รายงาน 01

รหัส R11270003

แบบฟอร์มแสดงผลการดำเนินงานตรวจสอบพื้นที่ปลูกยางพาราและปาล์มน้ำมันในพื้นที่ป่าอนุรักษ์
สำนักบริหารพื้นที่อนุรักษ์ที่ 15 (เชียงราย)

การใช้ที่ดิน ยางพารา อายุ ปี เนื้อที่ประมาณ ไร่
 ปาล์มน้ำมัน อายุ ปี เนื้อที่ประมาณ ไร่
 พื้นที่อื่นๆ (ระบุ) เนื้อที่ประมาณ ไร่

ประเภทพื้นที่ ป่าอนุรักษ์ชื่อ อุทยานแห่งชาติดอยภูนาง
 ป่าสงวนแห่งชาติชื่อ

ที่ตั้ง ชื่อหมู่บ้าน/ชุมชน หมู่ที่ ตำบล อำเภอ จังหวัด

ค่าพิกัดกลางแปลง โดยประมาณ(ส่วนภูมิสารสนเทศ) ในพื้นที่
UTM WGS 84 Easting 623926 m.E. UTM WGS 84 47 Easting m.E.
ZONE 47 Northing 2087274 m.N. UTM WGS 84 48 Northing m.N.

ผลการดำเนินการ ตรวจสอบพื้นที่แล้ว พบว่า.....

อยู่ในแปลงพิสูจน์สิทธิ์ 30 มิ.ย. 41 อยู่ระหว่างการดำเนินการตามมาตรา 22 ดำเนินการตามมาตรา 22 แล้ว
 ไม่อยู่ในแปลงพิสูจน์สิทธิ์ 30 มิ.ย. 41 อยู่ระหว่างการดำเนินการตามมาตรา 25 ดำเนินการตามมาตรา 25 แล้ว

*มาตรา 22 พระราชบัญญัติอุทยานแห่งชาติ พ.ศ.2504

**มาตรา 25 พระราชบัญญัติป่าสงวนแห่งชาติ พ.ศ.2535

ภาพประกอบ (ถ่ายจากพิกัดกลางแปลงหมุนรอบ 4 ทิศ)

เหนือ R11270003N



ใต้ R11270003S



ตะวันออก R11270003E



ตะวันตก R11270003W



ผู้รับผิดชอบ(หน่วยงาน)

ลงชื่อ(ผู้สำรวจ)

ลงชื่อ(ผู้รับผิดชอบพื้นที่)

()

()

ตำแหน่ง

ตำแหน่ง

วันที่

วันที่

วันที่รายงาน □□-□□-□□□□

ครั้งที่รายงาน 01

รหัส R11270004

แบบฟอร์มแสดงผลการดำเนินงานตรวจสอบพื้นที่ปลูกลยางพาราและปาล์มน้ำมันในพื้นที่ป่าอนุรักษ์ สำนักบริหารพื้นที่อนุรักษ์ที่ 15 (เชียงใหม่)

การใช้ที่ดิน ยางพารา อายุ ปี เนื้อที่ประมาณ ไร่
 ปาล์มน้ำมัน อายุ ปี เนื้อที่ประมาณ ไร่
 พื้นที่อื่นๆ (ระบุ) เนื้อที่ประมาณ ไร่

ประเภทพื้นที่ ป่าอนุรักษ์ชื่อ อุทยานแห่งชาติดอยภูนาง
 ป่าสงวนแห่งชาติชื่อ
 พื้นที่อื่นๆ (ระบุ)

ที่ตั้ง ชื่อหมู่บ้าน/ชุมชน หมู่ที่ ตำบล อำเภอ จังหวัด

ค่าพิกัดกลางแปลง โดยประมาณ(ส่วนภูมิสารสนเทศ) ในพื้นที่





UTM WGS 84 Easting **624879** m.E. UTM WGS 84 Easting m.E.
ZONE **47** Northing **2088783** m.N. ZONE Northing m.N.

ผลการดำเนินการ ตรวจสอบพื้นที่แล้ว พบว่า.....

| | | |
|---|---|--|
| <input type="checkbox"/> อยู่ในแปลงพิสูจน์สิทธิ์ 30 มิ.ย. 41 | <input type="checkbox"/> อยู่ระหว่างการดำเนินการตามมาตรา 22 | <input type="checkbox"/> ดำเนินการตามมาตรา 22 แล้ว |
| <input type="checkbox"/> ไม่อยู่ในแปลงพิสูจน์สิทธิ์ 30 มิ.ย. 41 | <input type="checkbox"/> อยู่ระหว่างการดำเนินการตามมาตรา 25 | <input type="checkbox"/> ดำเนินการตามมาตรา 25 แล้ว |

*มาตรา 22 พระราชบัญญัติอุทยานแห่งชาติ พ.ศ.2504 **มาตรา 25 พระราชบัญญัติป่าสงวนแห่งชาติ พ.ศ.2535

ภาพประกอบ (ถ่ายจากพิกัดกลางแปลงหมุนรอบ 4 ทิศ)

| | |
|--|--|
| เหนือ R11270004N  | ใต้ R11270004S  |
| ตะวันออก R11270004E  | ตะวันตก R11270004W  |

ผู้รับผิดชอบ(หน่วยงาน)

| | |
|--|--|
| ลงชื่อ(ผู้สำรวจ) | ลงชื่อ(ผู้รับผิดชอบพื้นที่) |
| () | () |
| ตำแหน่ง | ตำแหน่ง |
| วันที่ | วันที่ |

แบบฟอร์มแสดงผลการดำเนินงานตรวจสอบพื้นที่ปลุกยางพาราและปาล์มน้ำมันในพื้นที่ป่าอนุรักษ์
สำนักบริหารพื้นที่อนุรักษ์ที่ 15 (เชียงใหม่)

การใช้ที่ดิน

| | | | | |
|--|------------|----|----------------------|-----|
| <input type="checkbox"/> ยางพารา | อายุ | ปี | เนื้อที่ประมาณ | ไร่ |
| <input type="checkbox"/> ปาล์มน้ำมัน | อายุ | ปี | เนื้อที่ประมาณ | ไร่ |
| <input type="checkbox"/> พื้นที่อื่นๆ (ระบุ) | | | เนื้อที่ประมาณ | ไร่ |

ประเภทพื้นที่

| |
|---|
| <input type="checkbox"/> ป่าอนุรักษ์ชื่อ อุทยานแห่งชาติดอยภูนาง |
| <input type="checkbox"/> ป่าสงวนแห่งชาติชื่อ |
| <input type="checkbox"/> พื้นที่อื่นๆ (ระบุ) |

ที่ตั้ง ชื่อหมู่บ้าน/ชุมชน หมู่ที่ ตำบล อำเภอ จังหวัด

ค่าพิกัดกลางแปลง โดยประมาณ(ส่วนภูมิสารสนเทศ) ในพื้นที่





| | | | | | | | | | | | | | |
|--------------------|---------------|----------|----------------|----------------------|------------|----------------------|----------------------|----------------------|----------------------|----------------------|----------------------|----------------------|------|
| UTM WGS 84 Easting | 622592 | m.E. | UTM WGS 84 | <input type="text"/> | 47 Easting | <input type="text"/> | <input type="text"/> | <input type="text"/> | <input type="text"/> | <input type="text"/> | m.E. | | |
| ZONE | 47 | Northing | 2089224 | m.N. | ZONE | <input type="text"/> | 48 Northing | <input type="text"/> | <input type="text"/> | <input type="text"/> | <input type="text"/> | <input type="text"/> | m.N. |

ผลการดำเนินการ

| | | |
|---|---|--|
| <input type="checkbox"/> ตรวจสอบพื้นที่แล้ว | พบว่า..... | |
| <input type="checkbox"/> อยู่ในแปลงพิสูจน์สิทธิ์ 30 มิ.ย. 41 | <input type="checkbox"/> อยู่ระหว่างการดำเนินการตามมาตรา 22 | <input type="checkbox"/> ดำเนินการตามมาตรา 22 แล้ว |
| <input type="checkbox"/> ไม่อยู่ในแปลงพิสูจน์สิทธิ์ 30 มิ.ย. 41 | <input type="checkbox"/> อยู่ระหว่างการดำเนินการตามมาตรา 25 | <input type="checkbox"/> ดำเนินการตามมาตรา 25 แล้ว |

*มาตรา 22 พระราชบัญญัติอุทยานแห่งชาติ พ.ศ.2504 **มาตรา 25 พระราชบัญญัติป่าสงวนแห่งชาติ พ.ศ.2535

ภาพประกอบ (ถ่ายจากพิกัดกลางแปลงหมุนรอบ 4 ทิศ)

| | |
|--|--|
| เหนือ R11270005N  | ใต้ R11270005S  |
| ตะวันออก R11270005E  | ตะวันตก R11270005W  |

ผู้รับผิดชอบ(หน่วยงาน)

| | | | |
|---------------|------------|---------------|-----------------------|
| ลงชื่อ | (ผู้สำรวจ) | ลงชื่อ | (ผู้รับผิดชอบพื้นที่) |
| () | | () | |
| ตำแหน่ง | | ตำแหน่ง | |
| วันที่ | | วันที่ | |

แบบฟอร์มแสดงผลการดำเนินงานตรวจสอบพื้นที่ปลูกยางพาราและปาล์มน้ำมันในพื้นที่ป่าอนุรักษ์
สำนักบริหารพื้นที่อนุรักษ์ที่ 15 (เชียงราย)

การใช้ที่ดิน ยางพารา อายุ ปี เนื้อที่ประมาณ ไร่
 ปาล์มน้ำมัน อายุ ปี เนื้อที่ประมาณ ไร่
 พื้นที่อื่นๆ (ระบุ) เนื้อที่ประมาณ ไร่
ประเภทพื้นที่ ป่าอนุรักษ์ชื่อ อุทยานแห่งชาติดอยภูนาง
 ป่าสงวนแห่งชาติชื่อ
 พื้นที่อื่นๆ (ระบุ)
ที่ตั้ง ชื่อหมู่บ้าน/ชุมชน หมู่ที่ ตำบล อำเภอ จังหวัด

ค่าพิกัดกลางแปลง โดยประมาณ(ส่วนภูมิสารสนเทศ) ในพื้นที่
UTM WGS 84 Easting 619787 m.E. UTM WGS 84 47 Easting □□□□□□□ m.E.
ZONE 47 Northing 2090121 m.N. ZONE 48 Northing □□□□□□□□ m.N.

ผลการดำเนินการ ตรวจสอบพื้นที่แล้ว พบว่า.....
 อยู่ในแปลงพิสูจน์สิทธิ์ 30 มิ.ย. 41 อยู่ระหว่างการดำเนินการตามมาตรา 22 ดำเนินการตามมาตรา 22 แล้ว
 ไม่อยู่ในแปลงพิสูจน์สิทธิ์ 30 มิ.ย. 41 อยู่ระหว่างการดำเนินการตามมาตรา 25 ดำเนินการตามมาตรา 25 แล้ว
*มาตรา 22 พระราชบัญญัติอุทยานแห่งชาติ พ.ศ.2504 **มาตรา 25 พระราชบัญญัติป่าสงวนแห่งชาติ พ.ศ.2535

ภาพประกอบ (ถ่ายจากพิกัดกลางแปลงหมุนรอบ 4 ทิศ)

เหนือ R11270007N ได้ R11270007S
ตะวันออก R11270007E ตะวันตก R11270007W

ผู้รับผิดชอบ(หน่วยงาน)
ลงชื่อ(ผู้สำรวจ) ลงชื่อ(ผู้รับผิดชอบพื้นที่)
() ()
ตำแหน่ง ตำแหน่ง
วันที่ วันที่

แบบฟอร์มแสดงผลการดำเนินงานตรวจสอบพื้นที่ปลูกยางพาราและปาล์มน้ำมันในพื้นที่ป่าอนุรักษ์
สำนักบริหารพื้นที่อนุรักษ์ที่ 15 (เชียงใหม่)

การใช้ที่ดิน ยางพารา อายุ ปี เนื้อที่ประมาณ ไร่
 ปาล์มน้ำมัน อายุ ปี เนื้อที่ประมาณ ไร่
 พื้นที่อื่นๆ (ระบุ) เนื้อที่ประมาณ ไร่

ประเภทพื้นที่ ป่าอนุรักษ์ชื่อ เขตรักษาพันธุ์สัตว์ป่าดอยผาช้าง
 ป่าสงวนแห่งชาติชื่อ
 พื้นที่อื่นๆ (ระบุ)


ที่ตั้ง ชื่อหมู่บ้าน/ชุมชน หมู่ที่ ตำบล อำเภอ จังหวัด

ค่าพิกัดกลางแปลง โดยประมาณ(ส่วนภูมิสารสนเทศ) ในพื้นที่
 UTM WGS 84 Easting **645943** m.E. UTM WGS 84 47 Easting m.E.
 ZONE **47** Northing **2122518** m.N. ZONE 48 Northing m.N.


ผลการดำเนินการ ตรวจสอบพื้นที่แล้ว พบว่า.....
 อยู่ในแปลงพิสูจน์สิทธิ์ 30 มิ.ย. 41 อยู่ระหว่างการดำเนินการตามมาตรา 22 ดำเนินการตามมาตรา 22 แล้ว
 ไม่อยู่ในแปลงพิสูจน์สิทธิ์ 30 มิ.ย. 41 อยู่ระหว่างการดำเนินการตามมาตรา 25 ดำเนินการตามมาตรา 25 แล้ว
 *มาตรา 22 พระราชบัญญัติอุทยานแห่งชาติ พ.ศ.2504 **มาตรา 25 พระราชบัญญัติป่าสงวนแห่งชาติ พ.ศ.2535

ภาพประกอบ (ถ่ายจากพิกัดกลางแปลงหมุนรอบ 4 ทิศ)

เหนือ R20240001N



ใต้ R20240001S



ตะวันออก R20240001E



ตะวันตก R20240001W



ผู้รับผิดชอบ(หน่วยงาน)
 ลงชื่อ (ผู้สำรวจ) ลงชื่อ (ผู้รับผิดชอบพื้นที่)
 (.....) (.....)
 ตำแหน่ง ตำแหน่ง
 วันที่ วันที่

แบบฟอร์มแสดงผลการดำเนินงานตรวจสอบพื้นที่ปลูกยางพาราและปาล์มน้ำมันในพื้นที่ป่าอนุรักษ์
สำนักบริหารพื้นที่อนุรักษ์ที่ 15 (เชียงราย)

การใช้ที่ดิน ยางพารา อายุ ปี เนื้อที่ประมาณ ไร่
 ปาล์มน้ำมัน อายุ ปี เนื้อที่ประมาณ ไร่
 พื้นที่อื่นๆ (ระบุ) เนื้อที่ประมาณ ไร่
ประเภทพื้นที่ ป่าอนุรักษ์ชื่อ เขตรักษาพันธุ์สัตว์ป่าดอยผาช้าง
 ป่าสงวนแห่งชาติชื่อ
 พื้นที่อื่นๆ (ระบุ)
ที่ตั้ง ชื่อหมู่บ้าน/ชุมชน หมู่ที่ ตำบล อำเภอ จังหวัด

ค่าพิกัดกลางแปลง โดยประมาณ(ส่วนภูมิสารสนเทศ) ในพื้นที่
UTM WGS 84 Easting 647828 m.E. UTM WGS 84 47 Easting m.E.
ZONE 47 Northing 2122835 m.N. UTM WGS 84 48 Northing m.N.

ผลการดำเนินการ ตรวจสอบพื้นที่แล้ว พบว่า.....
 อยู่ในแปลงพิสูจน์สิทธิ์ 30 มิ.ย. 41 อยู่ระหว่างการดำเนินการตามมาตรา 22 ดำเนินการตามมาตรา 22 แล้ว
 ไม่อยู่ในแปลงพิสูจน์สิทธิ์ 30 มิ.ย. 41 อยู่ระหว่างการดำเนินการตามมาตรา 25 ดำเนินการตามมาตรา 25 แล้ว
*มาตรา 22 พระราชบัญญัติอุทยานแห่งชาติ พ.ศ.2504 **มาตรา 25 พระราชบัญญัติป่าสงวนแห่งชาติ พ.ศ.2535

ภาพประกอบ (ถ่ายจากพิกัดกลางแปลงหมุนรอบ 4 ทิศ)

เหนือ R20240002N ได้ R20240002S
ตะวันออก R20240002E ตะวันตก R20240002W

ผู้รับผิดชอบ(หน่วยงาน)
ลงชื่อ(ผู้สำรวจ) ลงชื่อ(ผู้รับผิดชอบพื้นที่)
() ()
ตำแหน่ง ตำแหน่ง
วันที่ วันที่

แบบฟอร์มแสดงผลการดำเนินงานตรวจสอบพื้นที่ปลูกยางพาราและปาล์มน้ำมันในพื้นที่ป่าอนุรักษ์
สำนักบริหารพื้นที่อนุรักษ์ที่ 15 (เชียงราย)

การใช้ที่ดิน ยางพารา อายุ ปี เนื้อที่ประมาณ ไร่
 ปาล์มน้ำมัน อายุ ปี เนื้อที่ประมาณ ไร่
 พื้นที่อื่นๆ (ระบุ) เนื้อที่ประมาณ ไร่

ประเภทพื้นที่ ป่าอนุรักษ์ชื่อ เขตรักษาพันธุ์สัตว์ป่าดอยผาช้าง
 ป่าสงวนแห่งชาติชื่อ
 พื้นที่อื่นๆ (ระบุ)

ที่ตั้ง ชื่อหมู่บ้าน/ชุมชน หมู่ที่ ตำบล อำเภอ จังหวัด

ค่าพิกัดกลางแปลง โดยประมาณ(ส่วนภูมิสารสนเทศ) ในพื้นที่

UTM WGS 84 Easting 654844 m.E. UTM WGS 84 47 Easting m.E.
ZONE 47 Northing 2123752 m.N. ZONE 48 Northing m.N.

ผลการดำเนินการ ตรวจสอบพื้นที่แล้ว พบว่า.....

อยู่ในแปลงพิสูจน์สิทธิ์ 30 มิ.ย. 41 อยู่ระหว่างการดำเนินการตามมาตรา 22 ดำเนินการตามมาตรา 22 แล้ว
 ไม่อยู่ในแปลงพิสูจน์สิทธิ์ 30 มิ.ย. 41 อยู่ระหว่างการดำเนินการตามมาตรา 25 ดำเนินการตามมาตรา 25 แล้ว

*มาตรา 22 พระราชบัญญัติอุทยานแห่งชาติ พ.ศ.2504 **มาตรา 25 พระราชบัญญัติป่าสงวนแห่งชาติ พ.ศ.2535

ภาพประกอบ (ถ่ายจากพิกัดกลางแปลงหมุนรอบ 4 ทิศ)

เหนือ R20240004N



ใต้ R20240004S



ตะวันออก R20240004E



ตะวันตก R20240004W



ผู้รับผิดชอบ(หน่วยงาน)

ลงชื่อ(ผู้สำรวจ)

()

ตำแหน่ง

วันที่

ลงชื่อ(ผู้รับผิดชอบพื้นที่)

()

ตำแหน่ง

วันที่


แบบฟอร์มแสดงผลการดำเนินงานตรวจสอบพื้นที่ปลูกยางพาราและปาล์มน้ำมันในพื้นที่ป่าอนุรักษ์
สำนักบริหารพื้นที่อนุรักษ์ที่ 15 (เชียงใหม่)

การใช้ที่ดิน ยางพารา อายุ ปี เนื้อที่ประมาณ ไร่
 ปาล์มน้ำมัน อายุ ปี เนื้อที่ประมาณ ไร่
 พื้นที่อื่นๆ (ระบุ) เนื้อที่ประมาณ ไร่
ประเภทพื้นที่ ป่าอนุรักษ์ชื่อ เขตรักษาพันธุ์สัตว์ป่าดอยผาช้าง
 ป่าสงวนแห่งชาติชื่อ
 พื้นที่อื่นๆ (ระบุ)
ที่ตั้ง ชื่อหมู่บ้าน/ชุมชน หมู่ที่ ตำบล อำเภอ จังหวัด

ค่าพิกัดกลางแปลง โดยประมาณ(ส่วนภูมิสารสนเทศ) ในพื้นที่
UTM WGS 84 Easting 643726 m.E. UTM WGS 84 47 Easting m.E.
ZONE 47 Northing 2123963 m.N. ZONE 48 Northing m.N.

ผลการดำเนินการ ตรวจสอบพื้นที่แล้ว พบว่า.....
 อยู่ในแปลงพิสูจน์สิทธิ์ 30 มิ.ย. 41 อยู่ระหว่างการดำเนินการตามมาตรา 22 ดำเนินการตามมาตรา 22 แล้ว
 ไม่อยู่ในแปลงพิสูจน์สิทธิ์ 30 มิ.ย. 41 อยู่ระหว่างการดำเนินการตามมาตรา 25 ดำเนินการตามมาตรา 25 แล้ว
*มาตรา 22 พระราชบัญญัติอุทยานแห่งชาติ พ.ศ.2504 **มาตรา 25 พระราชบัญญัติป่าสงวนแห่งชาติ พ.ศ.2535

ภาพประกอบ (ถ่ายจากพิกัดกลางแปลงหมุนรอบ 4 ทิศ)



ผู้รับผิดชอบ(หน่วยงาน)
ลงชื่อ(ผู้สำรวจ) ลงชื่อ(ผู้รับผิดชอบพื้นที่)
() ()
ตำแหน่ง ตำแหน่ง
วันที่ วันที่

แบบฟอร์มแสดงผลการดำเนินงานตรวจสอบพื้นที่ปลูกยางพาราและปาล์มน้ำมันในพื้นที่ป่าอนุรักษ์
สำนักบริหารพื้นที่อนุรักษ์ที่ 15 (เชียงราย)

การใช้ที่ดิน ยางพารา อายุ ปี เนื้อที่ประมาณ ไร่
 ปาล์มน้ำมัน อายุ ปี เนื้อที่ประมาณ ไร่
 พื้นที่อื่นๆ (ระบุ) เนื้อที่ประมาณ ไร่

ประเภทพื้นที่ ป่าอนุรักษ์ชื่อ เขตรักษาพันธุ์สัตว์ป่าดอยผาซาง
 ป่าสงวนแห่งชาติชื่อ
 พื้นที่อื่นๆ (ระบุ)

ที่ตั้ง ชื่อหมู่บ้าน/ชุมชน หมู่ที่ ตำบล อำเภอ จังหวัด

ค่าพิกัดกลางแปลง โดยประมาณ(ส่วนภูมิสารสนเทศ) ในพื้นที่

UTM WGS 84 Easting 643492 m.E. UTM WGS 84 47 Easting m.E.

ZONE 47 Northing 2124222 m.N. ZONE 48 Northing m.N.

ผลการดำเนินการ ตรวจสอบพื้นที่แล้ว พบว่า.....

อยู่ในแปลงพิสูจน์สิทธิ์ 30 มิ.ย. 41 อยู่ระหว่างการดำเนินการตามมาตรา 22 ดำเนินการตามมาตรา 22 แล้ว

ไม่อยู่ในแปลงพิสูจน์สิทธิ์ 30 มิ.ย. 41 อยู่ระหว่างการดำเนินการตามมาตรา 25 ดำเนินการตามมาตรา 25 แล้ว

*มาตรา 22 พระราชบัญญัติอุทยานแห่งชาติ พ.ศ.2504 **มาตรา 25 พระราชบัญญัติป่าสงวนแห่งชาติ พ.ศ.2535

ภาพประกอบ (ถ่ายจากพิกัดกลางแปลงหมุนรอบ 4 ทิศ)

| | |
|---------------------|--------------------|
| เหนือ R20240006N | ใต้ R20240006S |
| | |
| ตะวันออก R20240006E | ตะวันตก R20240006W |
| | |

ผู้รับผิดชอบ(หน่วยงาน)

| | |
|------------------------|-----------------------------------|
| ลงชื่อ(ผู้สำรวจ) | ลงชื่อ(ผู้รับผิดชอบพื้นที่) |
| () | () |
| ตำแหน่ง | ตำแหน่ง |
| วันที่ | วันที่ |

วันที่รายงาน □□-□□-□□□□

ครั้งที่รายงาน 01

รหัส R20240007

แบบฟอร์มแสดงผลการดำเนินงานตรวจสอบพื้นที่ปลุกยางพาราและปาล์มน้ำมันในพื้นที่ป่าอนุรักษ์

สำนักบริหารพื้นที่อนุรักษ์ที่ 15 (เชียงใหม่)

การใช้ที่ดิน ยางพารา อายุ ปี เนื้อที่ประมาณ ไร่

ปาล์มน้ำมัน อายุ ปี เนื้อที่ประมาณ ไร่

พื้นที่อื่นๆ (ระบุ) เนื้อที่ประมาณ ไร่

ประเภทพื้นที่ ป่าอนุรักษ์ชื่อ เขตรักษาพันธุ์สัตว์ป่าตอยผาช้าง

ป่าสงวนแห่งชาติชื่อ

พื้นที่อื่นๆ (ระบุ)

ที่ตั้ง ชื่อหมู่บ้าน/ชุมชน หมู่ที่ ตำบล อำเภอ จังหวัด

ค่าพิกัดกลางแปลง โดยประมาณ(ส่วนภูมิสารสนเทศ)

ในพื้นที่

UTM WGS 84 Easting **643719** m.E. UTM WGS 84 47 Easting m.E.

ZONE 47 Northing **2124312** m.N. ZONE 48 Northing m.N.

ผลการดำเนินการ ตรวจสอบพื้นที่แล้ว พบว่า.....

อยู่ในแปลงพิสูจน์สิทธิ์ 30 มิ.ย. 41 อยู่ระหว่างการดำเนินการตามมาตรา 22 ดำเนินการตามมาตรา 22 แล้ว

ไม่อยู่ในแปลงพิสูจน์สิทธิ์ 30 มิ.ย. 41 อยู่ระหว่างการดำเนินการตามมาตรา 25 ดำเนินการตามมาตรา 25 แล้ว

*มาตรา 22 พระราชบัญญัติอุทยานแห่งชาติ พ.ศ.2504

**มาตรา 25 พระราชบัญญัติป่าสงวนแห่งชาติ พ.ศ.2535

ภาพประกอบ (ถ่ายจากพิกัดกลางแปลงหมุนรอบ 4 ทิศ)

เหนือ R20240007N



ใต้ R20240007S



ตะวันออก R20240007E



ตะวันตก R20240007W



ผู้รับผิดชอบ(หน่วยงาน)

ลงชื่อ(ผู้สำรวจ)

()

ตำแหน่ง

วันที่

ลงชื่อ(ผู้รับผิดชอบพื้นที่)

()

ตำแหน่ง

วันที่

วันที่รายงาน --

ครั้งที่รายงาน 01

รหัส R20240008

แบบฟอร์มแสดงผลการดำเนินงานตรวจสอบพื้นที่ปลูกยางพาราและปาล์มน้ำมันในพื้นที่ป่าอนุรักษ์

สำนักบริหารพื้นที่อนุรักษ์ที่ 15 (เชียงราย)

การใช้ที่ดิน ยางพารา อายุ ปี เนื้อที่ประมาณ ไร่ ปาล์มน้ำมัน อายุ ปี เนื้อที่ประมาณ ไร่ พื้นที่อื่นๆ (ระบุ) เนื้อที่ประมาณ ไร่ประเภทพื้นที่ ป่าอนุรักษ์ชื่อ เขตรักษาพันธุ์สัตว์ป่าดอยผาช้าง ป่าสงวนแห่งชาติชื่อ พื้นที่อื่นๆ (ระบุ)

ที่ตั้ง ชื่อหมู่บ้าน/ชุมชน หมู่ที่ ตำบล อำเภอ จังหวัด

ค่าพิกัดกลางแปลง โดยประมาณ(ส่วนภูมิสารสนเทศ) ในพื้นที่

UTM WGS 84 Easting 643111 m.E. UTM WGS 84 47 Easting m.E.ZONE 47 Northing 2124624 m.N. ZONE 48 Northing m.N.ผลการดำเนินการ ตรวจสอบพื้นที่แล้ว พบว่า..... อยู่ในแปลงพิสูจน์สิทธิ์ 30 มิ.ย. 41 อยู่ระหว่างการดำเนินการตามมาตรา 22 ดำเนินการตามมาตรา 22 แล้ว ไม่อยู่ในแปลงพิสูจน์สิทธิ์ 30 มิ.ย. 41 อยู่ระหว่างการดำเนินการตามมาตรา 25 ดำเนินการตามมาตรา 25 แล้ว

*มาตรา 22 พระราชบัญญัติอุทยานแห่งชาติ พ.ศ.2504

**มาตรา 25 พระราชบัญญัติป่าสงวนแห่งชาติ พ.ศ.2535

ภาพประกอบ (ถ่ายจากพิกัดกลางแปลงหมุนรอบ 4 ทิศ)

เหนือ R20240008N



ใต้ R20240008S



ตะวันออก R20240008E



ตะวันตก R20240008W



ผู้รับผิดชอบ(หน่วยงาน)

ลงชื่อ(ผู้สำรวจ)

()

ตำแหน่ง

วันที่

ลงชื่อ(ผู้รับผิดชอบพื้นที่)

()

ตำแหน่ง

วันที่

แบบฟอร์มแสดงผลการดำเนินงานตรวจสอบพื้นที่ปลูกยางพาราและปาล์มน้ำมันในพื้นที่ป่าอนุรักษ์
สำนักบริหารพื้นที่อนุรักษ์ที่ 15 (เชียงราย)

การใช้ที่ดิน ยางพารา อายุ ปี เนื้อที่ประมาณ ไร่
 ปาล์มน้ำมัน อายุ ปี เนื้อที่ประมาณ ไร่
 พื้นที่อื่นๆ (ระบุ) เนื้อที่ประมาณ ไร่
ประเภทพื้นที่ ป่าอนุรักษ์ชื่อ เขตรักษาพันธุ์สัตว์ป่าดอยผาช้าง
 ป่าสงวนแห่งชาติชื่อ
 พื้นที่อื่นๆ (ระบุ)
ที่ตั้ง ชื่อหมู่บ้าน/ชุมชน หมู่ที่ ตำบล อำเภอ จังหวัด

ค่าพิกัดกลางแปลง โดยประมาณ(ส่วนภูมิสารสนเทศ) ในพื้นที่
UTM WGS 84 Easting 642646 m.E. UTM WGS 84 47 Easting m.E.
ZONE 47 Northing 2124897 m.N. UTM WGS 84 48 Northing m.N.

ผลการดำเนินการ ตรวจสอบพื้นที่แล้ว พบว่า.....
 อยู่ในแปลงพิสูจน์สิทธิ์ 30 มิ.ย. 41 อยู่ระหว่างการดำเนินการตามมาตรา 22 ดำเนินการตามมาตรา 22 แล้ว
 ไม่อยู่ในแปลงพิสูจน์สิทธิ์ 30 มิ.ย. 41 อยู่ระหว่างการดำเนินการตามมาตรา 25 ดำเนินการตามมาตรา 25 แล้ว
*มาตรา 22 พระราชบัญญัติอุทยานแห่งชาติ พ.ศ.2504 **มาตรา 25 พระราชบัญญัติป่าสงวนแห่งชาติ พ.ศ.2535

ภาพประกอบ (ถ่ายจากพิกัดกลางแปลงหมุนรอบ 4 ทิศ)

เหนือ R20240009N ได้ R20240009S
ตะวันออก R20240009E ตะวันตก R20240009W

ผู้รับผิดชอบ(หน่วยงาน)
ลงชื่อ(ผู้สำรวจ) ลงชื่อ(ผู้รับผิดชอบพื้นที่)
() ()
ตำแหน่ง ตำแหน่ง
วันที่ วันที่

แบบฟอร์มแสดงผลการดำเนินงานตรวจสอบพื้นที่ปลูกยางพาราและปาล์มน้ำมันในพื้นที่ป่าอนุรักษ์

สำนักบริหารพื้นที่อนุรักษ์ที่ 15 (เชียงใหม่)

การใช้ที่ดิน ยางพารา อายุ ปี เนื้อที่ประมาณ ไร่
 ปาล์มน้ำมัน อายุ ปี เนื้อที่ประมาณ ไร่
 พื้นที่อื่นๆ (ระบุ) เนื้อที่ประมาณ ไร่

ประเภทพื้นที่ ป่าอนุรักษ์ชื่อ เขตรักษาพันธุ์สัตว์ป่าดอยผาช้าง
 ป่าสงวนแห่งชาติชื่อ
 พื้นที่อื่นๆ (ระบุ)

ที่ตั้ง ชื่อหมู่บ้าน/ชุมชน หมู่ที่ ตำบล อำเภอ จังหวัด

ค่าพิกัดกลางแปลง โดยประมาณ(ส่วนภูมิสารสนเทศ) ในพื้นที่

UTM WGS 84 Easting **644121** m.E. UTM WGS 84 47 Easting m.E.
 ZONE **47** Northing **2124920** m.N. ZONE 48 Northing m.N.

ผลการดำเนินการ ตรวจสอบพื้นที่แล้ว พบว่า.....

อยู่ในแปลงพิสูจน์สิทธิ์ 30 มิ.ย. 41 อยู่ระหว่างการดำเนินการตามมาตรา 22 ดำเนินการตามมาตรา 22 แล้ว
 ไม่อยู่ในแปลงพิสูจน์สิทธิ์ 30 มิ.ย. 41 อยู่ระหว่างการดำเนินการตามมาตรา 25 ดำเนินการตามมาตรา 25 แล้ว

*มาตรา 22 พระราชบัญญัติอุทยานแห่งชาติ พ.ศ.2504

**มาตรา 25 พระราชบัญญัติป่าสงวนแห่งชาติ พ.ศ.2535

ภาพประกอบ (ถ่ายจากพิกัดกลางแปลงหมุนรอบ 4 ทิศ)

เหนือ R20240010N



ใต้ R20240010S



ตะวันออก R20240010E



ตะวันตก R20240010W



ผู้รับผิดชอบ(หน่วยงาน)

ลงชื่อ(ผู้สำรวจ)

()

ตำแหน่ง

วันที่

ลงชื่อ(ผู้รับผิดชอบพื้นที่)

()

ตำแหน่ง

วันที่

วันที่รายงาน □□-□□-□□□□

ครั้งที่รายงาน 01

รหัส R20240012

แบบฟอร์มแสดงผลการดำเนินงานตรวจสอบพื้นที่ปลูกยางพาราและปาล์มน้ำมันในพื้นที่ป่าอนุรักษ์
สำนักบริหารพื้นที่อนุรักษ์ที่ 15 (เชียงราย)

การใช้ที่ดิน ยางพารา อายุ ปี เนื้อที่ประมาณ ไร่
 ปาล์มน้ำมัน อายุ ปี เนื้อที่ประมาณ ไร่
 พื้นที่อื่นๆ (ระบุ) เนื้อที่ประมาณ ไร่
ประเภทพื้นที่ ป่าอนุรักษ์ชื่อ เขตรักษาพันธุ์สัตว์ป่าตอยผาช้าง
 ป่าสงวนแห่งชาติชื่อ
 พื้นที่อื่นๆ (ระบุ)

ที่ตั้ง ชื่อหมู่บ้าน/ชุมชน หมู่ที่ ตำบล อำเภอ จังหวัด

ค่าพิกัดกลางแปลง โดยประมาณ(ส่วนภูมิสารสนเทศ) ในพื้นที่

UTM WGS 84 Easting 643468 m.E. UTM WGS 84 47 Easting m.E.

ZONE 47 Northing 2125275 m.N. ZONE 48 Northing m.N.

ผลการดำเนินการ ตรวจสอบพื้นที่แล้ว พบว่า.....

อยู่ในแปลงพิสูจน์สิทธิ์ 30 มิ.ย. 41 อยู่ระหว่างการดำเนินการตามมาตรา 22 ดำเนินการตามมาตรา 22 แล้ว

ไม่อยู่ในแปลงพิสูจน์สิทธิ์ 30 มิ.ย. 41 อยู่ระหว่างการดำเนินการตามมาตรา 25 ดำเนินการตามมาตรา 25 แล้ว

*มาตรา 22 พระราชบัญญัติอุทยานแห่งชาติ พ.ศ.2504

**มาตรา 25 พระราชบัญญัติป่าสงวนแห่งชาติ พ.ศ.2535

ภาพประกอบ (ถ่ายจากพิกัดกลางแปลงหมุนรอบ 4 ทิศ)

เหนือ R20240012N



ใต้ R20240012S



ตะวันออก R20240012E



ตะวันตก R20240012W



ผู้รับผิดชอบ(หน่วยงาน)

ลงชื่อ(ผู้สำรวจ)

ลงชื่อ(ผู้รับผิดชอบพื้นที่)

()

()

ตำแหน่ง

ตำแหน่ง

วันที่

วันที่

แบบฟอร์มแสดงผลการดำเนินงานตรวจสอบพื้นที่ปลูกยางพาราและปาล์มน้ำมันในพื้นที่ป่าอนุรักษ์ สำนักบริหารพื้นที่อนุรักษ์ที่ 15 (เชียงราย)

การใช้ที่ดิน ยางพารา อายุ ปี เนื้อที่ประมาณ ไร่
 ปาล์มน้ำมัน อายุ ปี เนื้อที่ประมาณ ไร่
 พื้นที่อื่นๆ (ระบุ) เนื้อที่ประมาณ ไร่





ประเภทพื้นที่ ป่าอนุรักษ์ชื่อ เขตรักษาพันธุ์สัตว์ป่าดอยผาช้าง
 ป่าสงวนแห่งชาติชื่อ
 พื้นที่อื่นๆ (ระบุ)

ที่ตั้ง ชื่อหมู่บ้าน/ชุมชน หมู่ที่ ตำบล อำเภอ จังหวัด

ค่าพิกัดกลางแปลง โดยประมาณ(ส่วนภูมิสารสนเทศ) ในพื้นที่
 UTM WGS 84 Easting 643106 m.E. UTM WGS 84 47 Easting m.E.
 ZONE 47 Northing 2125288 m.N. ZONE 48 Northing m.N.

ผลการดำเนินการ ตรวจสอบพื้นที่แล้ว พบว่า.....
 อยู่ในแปลงพิสูจน์สิทธิ์ 30 มิ.ย. 41 อยู่ระหว่างการดำเนินการตามมาตรา 22 ดำเนินการตามมาตรา 22 แล้ว
 ไม่อยู่ในแปลงพิสูจน์สิทธิ์ 30 มิ.ย. 41 อยู่ระหว่างการดำเนินการตามมาตรา 25 ดำเนินการตามมาตรา 25 แล้ว
 *มาตรา 22 พระราชบัญญัติอุทยานแห่งชาติ พ.ศ.2504 **มาตรา 25 พระราชบัญญัติป่าสงวนแห่งชาติ พ.ศ.2535

ภาพประกอบ (ถ่ายจากพิกัดกลางแปลงหมุนรอบ 4 ทิศ)



ผู้รับผิดชอบ(หน่วยงาน)
 ลงชื่อ(ผู้สำรวจ) ลงชื่อ(ผู้รับผิดชอบพื้นที่)
 () ()
 ตำแหน่ง ตำแหน่ง
 วันที่ วันที่

แบบฟอร์มแสดงผลการดำเนินงานตรวจสอบพื้นที่ปลูกยางพาราและปาล์มน้ำมันในพื้นที่ป่าอนุรักษ์ สำนักบริหารพื้นที่อนุรักษ์ที่ 15 (เชียงราย)

การใช้ที่ดิน ยางพารา อายุ ปี เนื้อที่ประมาณ ไร่
 ปาล์มน้ำมัน อายุ ปี เนื้อที่ประมาณ ไร่
 พื้นที่อื่นๆ (ระบุ) เนื้อที่ประมาณ ไร่


ประเภทพื้นที่ ป่าอนุรักษ์ชื่อ เขตรักษาพันธุ์สัตว์ป่าดอยผาช้าง
 ป่าสงวนแห่งชาติชื่อ
 พื้นที่อื่นๆ (ระบุ)

ที่ตั้ง ชื่อหมู่บ้าน/ชุมชน หมู่ที่ ตำบล อำเภอ จังหวัด

ค่าพิกัดกลางแปลง โดยประมาณ(ส่วนภูมิสารสนเทศ) ในพื้นที่
 UTM WGS 84 Easting 644446 m.E. UTM WGS 84 47 Easting m.E.
 ZONE 47 Northing 2125306 m.N. ZONE 48 Northing m.N.

ผลการดำเนินการ ตรวจสอบพื้นที่แล้ว พบว่า.....
 อยู่ในแปลงพิสูจน์สิทธิ์ 30 มิ.ย. 41 อยู่ระหว่างการดำเนินการตามมาตรา 22 ดำเนินการตามมาตรา 22 แล้ว
 ไม่อยู่ในแปลงพิสูจน์สิทธิ์ 30 มิ.ย. 41 อยู่ระหว่างการดำเนินการตามมาตรา 25 ดำเนินการตามมาตรา 25 แล้ว
 *มาตรา 22 พระราชบัญญัติอุทยานแห่งชาติ พ.ศ.2504 **มาตรา 25 พระราชบัญญัติป่าสงวนแห่งชาติ พ.ศ.2535

ภาพประกอบ (ถ่ายจากพิกัดกลางแปลงหมุนรอบ 4 ทิศ)



ผู้รับผิดชอบ(หน่วยงาน)

| | |
|-------------------------|------------------------------------|
| ลงชื่อ (ผู้สำรวจ) | ลงชื่อ (ผู้รับผิดชอบพื้นที่) |
| () | () |
| ตำแหน่ง | ตำแหน่ง |
| วันที่ | วันที่ |

แบบฟอร์มแสดงผลการดำเนินงานตรวจสอบพื้นที่ปลูกยางพาราและปาล์มน้ำมันในพื้นที่ป่าอนุรักษ์
สำนักบริหารพื้นที่อนุรักษ์ที่ 15 (เชียงใหม่)

การใช้ที่ดิน ยางพารา อายุ ปี เนื้อที่ประมาณ ไร่
 ปาล์มน้ำมัน อายุ ปี เนื้อที่ประมาณ ไร่
 พื้นที่อื่นๆ (ระบุ) เนื้อที่ประมาณ ไร่

ประเภทพื้นที่ ป่าอนุรักษ์ชื่อ เขตรักษาพันธุ์สัตว์ป่าดอยผาช้าง
 ป่าสงวนแห่งชาติชื่อ
 พื้นที่อื่นๆ (ระบุ)

ที่ตั้ง ชื่อหมู่บ้าน/ชุมชน หมู่ที่ ตำบล อำเภอ จังหวัด

ค่าพิกัดกลางแปลง โดยประมาณ(ส่วนภูมิสารสนเทศ) ในพื้นที่

UTM WGS 84 Easting 643889 m.E. UTM WGS 84 47 Easting m.E.
 ZONE 47 Northing 2125312 m.N. ZONE 48 Northing m.N.

ผลการดำเนินการ ตรวจสอบพื้นที่แล้ว พบว่า.....

อยู่ในแปลงพิสูจน์สิทธิ์ 30 มิ.ย. 41 อยู่ระหว่างการดำเนินการตามมาตรา 22 ดำเนินการตามมาตรา 22 แล้ว
 ไม่อยู่ในแปลงพิสูจน์สิทธิ์ 30 มิ.ย. 41 อยู่ระหว่างการดำเนินการตามมาตรา 25 ดำเนินการตามมาตรา 25 แล้ว

*มาตรา 22 พระราชบัญญัติอุทยานแห่งชาติ พ.ศ.2504 **มาตรา 25 พระราชบัญญัติป่าสงวนแห่งชาติ พ.ศ.2535

ภาพประกอบ (ถ่ายจากพิกัดกลางแปลงหมุนรอบ 4 ทิศ)

เหนือ R20240015N



ใต้ R20240015S



ตะวันออก R20240015E



ตะวันตก R20240015W



ผู้รับผิดชอบ(หน่วยงาน)

ลงชื่อ(ผู้สำรวจ)ลงชื่อ(ผู้รับผิดชอบพื้นที่)
 () ()
 ตำแหน่งตำแหน่ง
 วันที่วันที่

แบบฟอร์มแสดงผลการดำเนินงานตรวจสอบพื้นที่ปลูกยางพาราและปาล์มน้ำมันในพื้นที่ป่าอนุรักษ์
สำนักบริหารพื้นที่อนุรักษ์ที่ 15 (เชียงราย)

การใช้ที่ดิน ยางพารา อายุ ปี เนื้อที่ประมาณ ไร่
 ปาล์มน้ำมัน อายุ ปี เนื้อที่ประมาณ ไร่
 พื้นที่อื่นๆ (ระบุ) เนื้อที่ประมาณ ไร่

ประเภทพื้นที่ ป่าอนุรักษ์ชื่อ เขตรักษาพันธุ์สัตว์ป่าดอยผาช้าง
 ป่าสงวนแห่งชาติชื่อ
 พื้นที่อื่นๆ (ระบุ)

ที่ตั้ง ชื่อหมู่บ้าน/ชุมชน หมู่ที่ ตำบล อำเภอ จังหวัด

ค่าพิกัดกลางแปลง โดยประมาณ(ส่วนภูมิสารสนเทศ) ในพื้นที่
UTM WGS 84 Easting 643754 m.E. UTM WGS 84 47 Easting m.E.
ZONE 47 Northing 2125775 m.N. ZONE 48 Northing m.N.

ผลการดำเนินการ ตรวจสอบพื้นที่แล้ว พบว่า.....
 อยู่ในแปลงพิสูจน์สิทธิ์ 30 มิ.ย. 41 อยู่ระหว่างการดำเนินการตามมาตรา 22 ดำเนินการตามมาตรา 22 แล้ว
 ไม่อยู่ในแปลงพิสูจน์สิทธิ์ 30 มิ.ย. 41 อยู่ระหว่างการดำเนินการตามมาตรา 25 ดำเนินการตามมาตรา 25 แล้ว

*มาตรา 22 พระราชบัญญัติอุทยานแห่งชาติ พ.ศ.2504

**มาตรา 25 พระราชบัญญัติป่าสงวนแห่งชาติ พ.ศ.2535

ภาพประกอบ (ถ่ายจากพิกัดกลางแปลงหมุนรอบ 4 ทิศ)

เหนือ R20240017N



ใต้ R20240017S



ตะวันออก R20240017E



ตะวันตก R20240017W



ผู้รับผิดชอบ(หน่วยงาน)

ลงชื่อ(ผู้สำรวจ)

ลงชื่อ(ผู้รับผิดชอบพื้นที่)

()

()

ตำแหน่ง

ตำแหน่ง

วันที่

วันที่

วันที่รายงาน --

ครั้งที่รายงาน 01

รหัส R20240018


แบบฟอร์มแสดงผลการดำเนินงานตรวจสอบพื้นที่ปลูกยางพาราและปาล์มน้ำมันในพื้นที่ป่าอนุรักษ์
สำนักบริหารพื้นที่อนุรักษ์ที่ 15 (เชียงใหม่)

การใช้ที่ดิน ยางพารา อายุ ปี เนื้อที่ประมาณ ไร่
 ปาล์มน้ำมัน อายุ ปี เนื้อที่ประมาณ ไร่
 พื้นที่อื่นๆ (ระบุ) เนื้อที่ประมาณ ไร่
ประเภทพื้นที่ ป่าอนุรักษ์ชื่อ เขตรักษาพันธุ์สัตว์ป่าดอยผาช้าง
 ป่าสงวนแห่งชาติชื่อ
 พื้นที่อื่นๆ (ระบุ)
ที่ตั้ง ชื่อหมู่บ้าน/ชุมชน หมู่ที่ ตำบล อำเภอ จังหวัด

ค่าพิกัดกลางแปลง โดยประมาณ(ส่วนภูมิสารสนเทศ) ในพื้นที่
UTM WGS 84 Easting 653668 m.E. UTM WGS 84 47 Easting m.E.
ZONE 47 Northing 2125831 m.N. ZONE 48 Northing m.N.

ผลการดำเนินการ ตรวจสอบพื้นที่แล้ว พบว่า.....
 อยู่ในแปลงพิสูจน์สิทธิ์ 30 มิ.ย. 41 อยู่ระหว่างการดำเนินการตามมาตรา 22 ดำเนินการตามมาตรา 22 แล้ว
 ไม่อยู่ในแปลงพิสูจน์สิทธิ์ 30 มิ.ย. 41 อยู่ระหว่างการดำเนินการตามมาตรา 25 ดำเนินการตามมาตรา 25 แล้ว
*มาตรา 22 พระราชบัญญัติอุทยานแห่งชาติ พ.ศ.2504 **มาตรา 25 พระราชบัญญัติป่าสงวนแห่งชาติ พ.ศ.2535

ภาพประกอบ (ถ่ายจากพิกัดกลางแปลงหมุนรอบ 4 ทิศ)



ผู้รับผิดชอบ(หน่วยงาน)
ลงชื่อ(ผู้สำรวจ) ลงชื่อ(ผู้รับผิดชอบพื้นที่)
() ()
ตำแหน่ง ตำแหน่ง
วันที่ วันที่

แบบฟอร์มแสดงผลการดำเนินงานตรวจสอบพื้นที่ปลูกยางพาราและปาล์มน้ำมันในพื้นที่ป่าอนุรักษ์
สำนักบริหารพื้นที่อนุรักษ์ที่ 15 (เชียงใหม่)

การใช้ที่ดิน ยางพารา อายุ ปี เนื้อที่ประมาณ ไร่
 ปาล์มน้ำมัน อายุ ปี เนื้อที่ประมาณ ไร่
 พื้นที่อื่นๆ (ระบุ) เนื้อที่ประมาณ ไร่
ประเภทพื้นที่ ป่าอนุรักษ์ชื่อ เขตรักษาพันธุ์สัตว์ป่าดอยผาช้าง
 ป่าสงวนแห่งชาติชื่อ
 พื้นที่อื่นๆ (ระบุ)
ที่ตั้ง ชื่อหมู่บ้าน/ชุมชน หมู่ที่ ตำบล อำเภอ จังหวัด

ค่าพิกัดกลางแปลง โดยประมาณ(ส่วนภูมิสารสนเทศ) ในพื้นที่
UTM WGS 84 Easting 643334 m.E. UTM WGS 84 47 Easting m.E.
ZONE 47 Northing 2125843 m.N. ZONE 48 Northing m.N.

ผลการดำเนินการ ตรวจสอบพื้นที่แล้ว พบว่า.....
 อยู่ในแปลงพิสูจน์สิทธิ์ 30 มิ.ย. 41 อยู่ระหว่างการดำเนินการตามมาตรา 22 ดำเนินการตามมาตรา 22 แล้ว
 ไม่อยู่ในแปลงพิสูจน์สิทธิ์ 30 มิ.ย. 41 อยู่ระหว่างการดำเนินการตามมาตรา 25 ดำเนินการตามมาตรา 25 แล้ว
*มาตรา 22 พระราชบัญญัติอุทยานแห่งชาติ พ.ศ.2504 **มาตรา 25 พระราชบัญญัติป่าสงวนแห่งชาติ พ.ศ.2535

ภาพประกอบ (ถ่ายจากพิกัดกลางแปลงหมุนรอบ 4 ทิศ)

| | |
|---------------------|--------------------|
| เหนือ R20240019N | ใต้ R20240019S |
| | |
| ตะวันออก R20240019E | ตะวันตก R20240019W |
| | |

ผู้รับผิดชอบ(หน่วยงาน)
ลงชื่อ(ผู้สำรวจ) ลงชื่อ(ผู้รับผิดชอบพื้นที่)
() ()
ตำแหน่ง ตำแหน่ง
วันที่ วันที่

แบบฟอร์มแสดงผลการดำเนินงานตรวจสอบพื้นที่ปลูกยางพาราและปาล์มน้ำมันในพื้นที่ป่าอนุรักษ์
สำนักบริหารพื้นที่อนุรักษ์ที่ 15 (เชียงใหม่)

การใช้ที่ดิน ยางพารา อายุ ปี เนื้อที่ประมาณ ไร่
 ปาล์มน้ำมัน อายุ ปี เนื้อที่ประมาณ ไร่
 พื้นที่อื่นๆ (ระบุ) เนื้อที่ประมาณ ไร่

ประเภทพื้นที่ ป่าอนุรักษ์ชื่อ เขตรักษาพันธุ์สัตว์ป่าดอยผาช้าง
 ป่าสงวนแห่งชาติชื่อ
 พื้นที่อื่นๆ (ระบุ)

ที่ตั้ง ชื่อหมู่บ้าน/ชุมชน หมู่ที่ ตำบล อำเภอ จังหวัด

ค่าพิกัดกลางแปลง โดยประมาณ(ส่วนภูมิสารสนเทศ) ในพื้นที่
UTM WGS 84 Easting 646483 m.E. UTM WGS 84 47 Easting m.E.
ZONE 47 Northing 2125953 m.N. ZONE 48 Northing m.N.

ผลการดำเนินการ ตรวจสอบพื้นที่แล้ว พบว่า.....
 อยู่ในแปลงพิสูจน์สิทธิ์ 30 มิ.ย. 41 อยู่ระหว่างการดำเนินการตามมาตรา 22 ดำเนินการตามมาตรา 22 แล้ว
 ไม่อยู่ในแปลงพิสูจน์สิทธิ์ 30 มิ.ย. 41 อยู่ระหว่างการดำเนินการตามมาตรา 25 ดำเนินการตามมาตรา 25 แล้ว
*มาตรา 22 พระราชบัญญัติอุทยานแห่งชาติ พ.ศ.2504 **มาตรา 25 พระราชบัญญัติป่าสงวนแห่งชาติ พ.ศ.2535

ภาพประกอบ (ถ่ายจากพิกัดกลางแปลงหมุนรอบ 4 ทิศ)

เหนือ R20240020N



ใต้ R20240020S



ตะวันออก R20240020E



ตะวันตก R20240020W



ผู้รับผิดชอบ(หน่วยงาน)

ลงชื่อ(ผู้สำรวจ)

ลงชื่อ(ผู้รับผิดชอบพื้นที่)

()

()

ตำแหน่ง

ตำแหน่ง

วันที่

วันที่

แบบฟอร์มแสดงผลการดำเนินงานตรวจสอบพื้นที่ปลูกยางพาราและปาล์มน้ำมันในพื้นที่ป่าอนุรักษ์
สำนักบริหารพื้นที่อนุรักษ์ที่ 15 (เชียงราย)

การใช้ที่ดิน ยางพารา อายุ ปี เนื้อที่ประมาณ ไร่

ปาล์มน้ำมัน อายุ ปี เนื้อที่ประมาณ ไร่

พื้นที่อื่นๆ (ระบุ) เนื้อที่ประมาณ ไร่

ประเภทพื้นที่ ป่าอนุรักษ์ชื่อ เขตรักษาพันธุ์สัตว์ป่าดอยผาช้าง

ป่าสงวนแห่งชาติชื่อ

พื้นที่อื่นๆ (ระบุ)

ที่ตั้ง ชื่อหมู่บ้าน/ชุมชน หมู่ที่ ตำบล อำเภอ จังหวัด

ค่าพิกัดกลางแปลง โดยประมาณ(ส่วนภูมิสารสนเทศ) ในพื้นที่

UTM WGS 84 Easting 643771 m.E. UTM WGS 84 47 Easting m.E.

ZONE 47 Northing 2126015 m.N. ZONE 48 Northing m.N.

ผลการดำเนินการ ตรวจสอบพื้นที่แล้ว พบว่า.....

อยู่ในแปลงพิสูจน์สิทธิ์ 30 มิ.ย. 41 อยู่ระหว่างการดำเนินการตามมาตรา 22 ดำเนินการตามมาตรา 22 แล้ว

ไม่อยู่ในแปลงพิสูจน์สิทธิ์ 30 มิ.ย. 41 อยู่ระหว่างการดำเนินการตามมาตรา 25 ดำเนินการตามมาตรา 25 แล้ว

*มาตรา 22 พระราชบัญญัติอุทยานแห่งชาติ พ.ศ.2504 **มาตรา 25 พระราชบัญญัติป่าสงวนแห่งชาติ พ.ศ.2535

ภาพประกอบ (ถ่ายจากพิกัดกลางแปลงหมุนรอบ 4 ทิศ)

เหนือ R20240021N



ใต้ R20240021S



ตะวันออก R20240021E



ตะวันตก R20240021W



ผู้รับผิดชอบ(หน่วยงาน)

ลงชื่อ(ผู้สำรวจ)

ลงชื่อ(ผู้รับผิดชอบพื้นที่)

ตำแหน่ง

ตำแหน่ง

วันที่

วันที่

แบบฟอร์มแสดงผลการดำเนินงานตรวจสอบพื้นที่ปลูกยางพาราและปาล์มน้ำมันในพื้นที่ป่าอนุรักษ์ สำนักบริหารพื้นที่อนุรักษ์ที่ 15 (เชียงราย)

การใช้ที่ดิน ยางพารา อายุ ปี เนื้อที่ประมาณ ไร่

ปาล์มน้ำมัน อายุ ปี เนื้อที่ประมาณ ไร่

พื้นที่อื่นๆ (ระบุ) เนื้อที่ประมาณ ไร่

ประเภทพื้นที่ ป่าอนุรักษ์ชื่อ เขตรักษาพันธุ์สัตว์ป่าดอยผาช้าง

ป่าสงวนแห่งชาติชื่อ

พื้นที่อื่นๆ (ระบุ)

ที่ตั้ง ชื่อหมู่บ้าน/ชุมชน หมู่ที่ ตำบล อำเภอ จังหวัด

ค่าพิกัดกลางแปลง โดยประมาณ(ส่วนภูมิสารสนเทศ) ในพื้นที่

UTM WGS 84 Easting 644648 m.E. UTM WGS 84 [] 47 Easting [] [] [] [] [] m.E.

ZONE 47 Northing 2126221 m.N. ZONE [] 48 Northing [] [] [] [] [] [] m.N.





ผลการดำเนินการ ตรวจสอบพื้นที่แล้ว พบว่า.....

อยู่ในแปลงพิสูจน์สิทธิ์ 30 มิ.ย. 41 อยู่ระหว่างการดำเนินการตามมาตรา 22 ดำเนินการตามมาตรา 22 แล้ว

ไม่อยู่ในแปลงพิสูจน์สิทธิ์ 30 มิ.ย. 41 อยู่ระหว่างการดำเนินการตามมาตรา 25 ดำเนินการตามมาตรา 25 แล้ว

*มาตรา 22 พระราชบัญญัติอุทยานแห่งชาติ พ.ศ.2504 **มาตรา 25 พระราชบัญญัติป่าสงวนแห่งชาติ พ.ศ.2535

ภาพประกอบ (ถ่ายจากพิกัดกลางแปลงหมุนรอบ 4 ทิศ)

| | |
|--|--|
| เหนือ R20240022N  | ใต้ R20240022S  |
| ตะวันออก R20240022E  | ตะวันตก R20240022W  |

ผู้รับผิดชอบ(หน่วยงาน)

| | |
|------------------------|-----------------------------------|
| ลงชื่อ(ผู้สำรวจ) | ลงชื่อ(ผู้รับผิดชอบพื้นที่) |
| (.....) | (.....) |
| ตำแหน่ง | ตำแหน่ง |
| วันที่ | วันที่ |

แบบฟอร์มแสดงผลการดำเนินงานตรวจสอบพื้นที่ปลูกยางพาราและปาล์มน้ำมันในพื้นที่ป่าอนุรักษ์
สำนักบริหารพื้นที่อนุรักษ์ที่ 15 (เชียงใหม่)

การใช้ที่ดิน ยางพารา อายุ ปี เนื้อที่ประมาณ ไร่
 ปาล์มน้ำมัน อายุ ปี เนื้อที่ประมาณ ไร่
 พื้นที่อื่นๆ (ระบุ) เนื้อที่ประมาณ ไร่

ประเภทพื้นที่ ป่าอนุรักษ์ชื่อ เขตรักษาพันธุ์สัตว์ป่าดอยผาช้าง
 ป่าสงวนแห่งชาติชื่อ
 พื้นที่อื่นๆ (ระบุ)

ที่ตั้ง ชื่อหมู่บ้าน/ชุมชน หมู่ที่ ตำบล อำเภอ จังหวัด

ค่าพิกัดกลางแปลง โดยประมาณ(ส่วนภูมิสารสนเทศ) ในพื้นที่
UTM WGS 84 Easting 644410 m.E. UTM WGS 84 47 Easting m.E.
ZONE 47 Northing 2126689 m.N. ZONE 48 Northing m.N.

ผลการดำเนินการ ตรวจสอบพื้นที่แล้ว พบว่า.....

อยู่ในแปลงพิสูจน์สิทธิ์ 30 มิ.ย. 41 อยู่ระหว่างการดำเนินการตามมาตรา 22 ดำเนินการตามมาตรา 22 แล้ว
 ไม่อยู่ในแปลงพิสูจน์สิทธิ์ 30 มิ.ย. 41 อยู่ระหว่างการดำเนินการตามมาตรา 25 ดำเนินการตามมาตรา 25 แล้ว

*มาตรา 22 พระราชบัญญัติอุทยานแห่งชาติ พ.ศ.2504

**มาตรา 25 พระราชบัญญัติป่าสงวนแห่งชาติ พ.ศ.2535

ภาพประกอบ (ถ่ายจากพิกัดกลางแปลงหมุนรอบ 4 ทิศ)

เหนือ R20240023N



ใต้ R20240023S



ตะวันออก R20240023E



ตะวันตก R20240023W



ผู้รับผิดชอบ(หน่วยงาน)

ลงชื่อ(ผู้สำรวจ)

ลงชื่อ(ผู้รับผิดชอบพื้นที่)

()

()

ตำแหน่ง

ตำแหน่ง

วันที่

วันที่


แบบฟอร์มแสดงผลการดำเนินงานตรวจสอบพื้นที่ปลูกยางพาราและปาล์มน้ำมันในพื้นที่ป่าอนุรักษ์
สำนักบริหารพื้นที่อนุรักษ์ที่ 15 (เชียงใหม่)

การใช้ที่ดิน ยางพารา อายุ ปี เนื้อที่ประมาณ ไร่
 ปาล์มน้ำมัน อายุ ปี เนื้อที่ประมาณ ไร่
 พื้นที่อื่นๆ (ระบุ) เนื้อที่ประมาณ ไร่
ประเภทพื้นที่ ป่าอนุรักษ์ชื่อ เขตรักษาพันธุ์สัตว์ป่าดอยผาช้าง
 ป่าสงวนแห่งชาติชื่อ
 พื้นที่อื่นๆ (ระบุ)
ที่ตั้ง ชื่อหมู่บ้าน/ชุมชน หมู่ที่ ตำบล อำเภอ จังหวัด

ค่าพิกัดกลางแปลง โดยประมาณ(ส่วนภูมิสารสนเทศ) ในพื้นที่
UTM WGS 84 Easting 645261 m.E. UTM WGS 84 47 Easting m.E.
ZONE 47 Northing 2126789 m.N. UTM WGS 84 48 Northing m.N.

ผลการดำเนินการ ตรวจสอบพื้นที่แล้ว พบว่า.....
 อยู่ในแปลงพิสูจน์สิทธิ์ 30 มิ.ย. 41 อยู่ระหว่างการดำเนินการตามมาตรา 22 ดำเนินการตามมาตรา 22 แล้ว
 ไม่อยู่ในแปลงพิสูจน์สิทธิ์ 30 มิ.ย. 41 อยู่ระหว่างการดำเนินการตามมาตรา 25 ดำเนินการตามมาตรา 25 แล้ว
*มาตรา 22 พระราชบัญญัติอุทยานแห่งชาติ พ.ศ.2504 **มาตรา 25 พระราชบัญญัติป่าสงวนแห่งชาติ พ.ศ.2535

ภาพประกอบ (ถ่ายจากพิกัดกลางแปลงหมุนรอบ 4 ทิศ)



ผู้รับผิดชอบ(หน่วยงาน)
ลงชื่อ(ผู้สำรวจ) ลงชื่อ(ผู้รับผิดชอบพื้นที่)
() ()
ตำแหน่ง ตำแหน่ง
วันที่ วันที่

วันที่รายงาน □□-□□-□□□□

ครั้งที่รายงาน 01

รหัส R20240025


แบบฟอร์มแสดงผลการดำเนินงานตรวจสอบพื้นที่ปลูกยางพาราและปาล์มน้ำมันในพื้นที่ป่าอนุรักษ์
สำนักบริหารพื้นที่อนุรักษ์ที่ 15 (เชียงราย)

การใช้ที่ดิน ยางพารา อายุ ปี เนื้อที่ประมาณ ไร่
 ปาล์มน้ำมัน อายุ ปี เนื้อที่ประมาณ ไร่
 พื้นที่อื่นๆ (ระบุ) เนื้อที่ประมาณ ไร่
ประเภทพื้นที่ ป่าอนุรักษ์ชื่อ เขตรักษาพันธุ์สัตว์ป่าดอยผาช้าง
 ป่าสงวนแห่งชาติชื่อ
 พื้นที่อื่นๆ (ระบุ)
ที่ตั้ง ชื่อหมู่บ้าน/ชุมชน หมู่ที่ ตำบล อำเภอ จังหวัด

ค่าพิกัดกลางแปลง โดยประมาณ(ส่วนภูมิสารสนเทศ) ในพื้นที่
UTM WGS 84 Easting 644511 m.E. UTM WGS 84 47 Easting m.E.
ZONE 47 Northing 2126916 m.N. ZONE 48 Northing m.N.

ผลการดำเนินการ ตรวจสอบพื้นที่แล้ว พบว่า.....
 อยู่ในแปลงพิสูจน์สิทธิ์ 30 มิ.ย. 41 อยู่ระหว่างการดำเนินการตามมาตรา 22 ดำเนินการตามมาตรา 22 แล้ว
 ไม่อยู่ในแปลงพิสูจน์สิทธิ์ 30 มิ.ย. 41 อยู่ระหว่างการดำเนินการตามมาตรา 25 ดำเนินการตามมาตรา 25 แล้ว
*มาตรา 22 พระราชบัญญัติอุทยานแห่งชาติ พ.ศ.2504 **มาตรา 25 พระราชบัญญัติป่าสงวนแห่งชาติ พ.ศ.2535

ภาพประกอบ (ถ่ายจากพิกัดกลางแปลงหมุนรอบ 4 ทิศ)



ผู้รับผิดชอบ(หน่วยงาน)
ลงชื่อ(ผู้สำรวจ) ลงชื่อ(ผู้รับผิดชอบพื้นที่)
() ()
ตำแหน่ง ตำแหน่ง
วันที่ วันที่

แบบฟอร์มแสดงผลการดำเนินงานตรวจสอบพื้นที่ปลูกยางพาราและปาล์มน้ำมันในพื้นที่ป่าอนุรักษ์
สำนักบริหารพื้นที่อนุรักษ์ที่ 15 (เชียงใหม่)

การใช้ที่ดิน ยางพารา อายุ ปี เนื้อที่ประมาณ ไร่
 ปาล์มน้ำมัน อายุ ปี เนื้อที่ประมาณ ไร่
 พื้นที่อื่นๆ (ระบุ) เนื้อที่ประมาณ ไร่

ประเภทพื้นที่ ป่าอนุรักษ์ชื่อ เขตรักษาพันธุ์สัตว์ป่าดอยผาช้าง
 ป่าสงวนแห่งชาติชื่อ
 พื้นที่อื่นๆ (ระบุ)

ที่ตั้ง ชื่อหมู่บ้าน/ชุมชน หมู่ที่ ตำบล อำเภอ จังหวัด

ค่าพิกัดกลางแปลง โดยประมาณ(ส่วนภูมิสารสนเทศ) ในพื้นที่

UTM WGS 84 Easting **644821** m.E. UTM WGS 84 47 Easting m.E.
 ZONE 47 Northing **2127129** m.N. ZONE 48 Northing m.N.

ผลการดำเนินการ ตรวจสอบพื้นที่แล้ว พบว่า.....

อยู่ในแปลงพิสูจน์สิทธิ์ 30 มิ.ย. 41 อยู่ระหว่างการดำเนินการตามมาตรา 22 ดำเนินการตามมาตรา 22 แล้ว
 ไม่อยู่ในแปลงพิสูจน์สิทธิ์ 30 มิ.ย. 41 อยู่ระหว่างการดำเนินการตามมาตรา 25 ดำเนินการตามมาตรา 25 แล้ว

*มาตรา 22 พระราชบัญญัติอุทยานแห่งชาติ พ.ศ.2504 **มาตรา 25 พระราชบัญญัติป่าสงวนแห่งชาติ พ.ศ.2535

ภาพประกอบ (ถ่ายจากพิกัดกลางแปลงหมุนรอบ 4 ทิศ)

เหนือ R20240026N



ใต้ R20240026S



ตะวันออก R20240026E



ตะวันตก R20240026W



ผู้รับผิดชอบ(หน่วยงาน)

ลงชื่อ(ผู้สำรวจ)

ลงชื่อ(ผู้รับผิดชอบพื้นที่)

()

()

ตำแหน่ง

ตำแหน่ง

วันที่

วันที่

วันที่รายงาน □□-□□-□□□□

ครั้งที่รายงาน 01

รหัส R20240028





แบบฟอร์มแสดงผลการดำเนินงานตรวจสอบพื้นที่ปลูกยางพาราและปาล์มน้ำมันในพื้นที่ป่าอนุรักษ์
สำนักบริหารพื้นที่อนุรักษ์ที่ 15 (เชียงใหม่)

การใช้ที่ดิน ยางพารา อายุ ปี เนื้อที่ประมาณ ไร่
 ปาล์มน้ำมัน อายุ ปี เนื้อที่ประมาณ ไร่
 พื้นที่อื่นๆ (ระบุ) เนื้อที่ประมาณ ไร่
ประเภทพื้นที่ ป่าอนุรักษ์ชื่อ เขตรักษาพันธุ์สัตว์ป่าดอยผาช้าง
 ป่าสงวนแห่งชาติชื่อ
 พื้นที่อื่นๆ (ระบุ)
ที่ตั้ง ชื่อหมู่บ้าน/ชุมชน หมู่ที่ ตำบล อำเภอ จังหวัด

ค่าพิกัดกลางแปลง โดยประมาณ(ส่วนภูมิสารสนเทศ) ในพื้นที่
UTM WGS 84 Easting 644336 m.E. UTM WGS 84 47 Easting m.E.
ZONE 47 Northing 2127267 m.N. ZONE 48 Northing m.N.

ผลการดำเนินการ ตรวจสอบพื้นที่แล้ว พบว่า.....
 อยู่ในแปลงพิสูจน์สิทธิ์ 30 มิ.ย. 41 อยู่ระหว่างการดำเนินการตามมาตรา 22 ดำเนินการตามมาตรา 22 แล้ว
 ไม่อยู่ในแปลงพิสูจน์สิทธิ์ 30 มิ.ย. 41 อยู่ระหว่างการดำเนินการตามมาตรา 25 ดำเนินการตามมาตรา 25 แล้ว
*มาตรา 22 พระราชบัญญัติอุทยานแห่งชาติ พ.ศ.2504 **มาตรา 25 พระราชบัญญัติป่าสงวนแห่งชาติ พ.ศ.2535

ภาพประกอบ (ถ่ายจากพิกัดกลางแปลงหมุนรอบ 4 ทิศ)

| | |
|---|--|
| เหนือ R20240028N | ใต้ R20240028S |
|  |  |
| ตะวันออก R20240028E | ตะวันตก R20240028W |
|  |  |

ผู้รับผิดชอบ(หน่วยงาน)
ลงชื่อ(ผู้สำรวจ) ลงชื่อ(ผู้รับผิดชอบพื้นที่)
() ()
ตำแหน่ง ตำแหน่ง

แบบฟอร์มแสดงผลการดำเนินงานตรวจสอบพื้นที่ปลูกยางพาราและปาล์มน้ำมันในพื้นที่ป่าอนุรักษ์
สำนักบริหารพื้นที่อนุรักษ์ที่ 15 (เชียงใหม่)

การใช้ที่ดิน ยางพารา อายุ ปี เนื้อที่ประมาณ ไร่
 ปาล์มน้ำมัน อายุ ปี เนื้อที่ประมาณ ไร่
 พื้นที่อื่นๆ (ระบุ) เนื้อที่ประมาณ ไร่

ประเภทพื้นที่ ป่าอนุรักษ์ชื่อ เขตรักษาพันธุ์สัตว์ป่าตอยผาช้าง
 ป่าสงวนแห่งชาติชื่อ
 พื้นที่อื่นๆ (ระบุ)

ที่ตั้ง ชื่อหมู่บ้าน/ชุมชน หมู่ที่ ตำบล อำเภอ จังหวัด

ค่าพิกัดกลางแปลง โดยประมาณ(ส่วนภูมิสารสนเทศ)

ในพื้นที่

UTM WGS 84 Easting **645525** m.E. UTM WGS 84 47 Easting m.E.
 ZONE **47** Northing **2127681** m.N. ZONE 48 Northing m.N.

ผลการดำเนินการ ตรวจสอบพื้นที่แล้ว พบว่า.....

- | | | |
|---|---|--|
| <input type="checkbox"/> อยู่ในแปลงพิสูจน์สิทธิ์ 30 มิ.ย. 41 | <input type="checkbox"/> อยู่ระหว่างการดำเนินการตามมาตรา 22 | <input type="checkbox"/> ดำเนินการตามมาตรา 22 แล้ว |
| <input type="checkbox"/> ไม่อยู่ในแปลงพิสูจน์สิทธิ์ 30 มิ.ย. 41 | <input type="checkbox"/> อยู่ระหว่างการดำเนินการตามมาตรา 25 | <input type="checkbox"/> ดำเนินการตามมาตรา 25 แล้ว |

*มาตรา 22 พระราชบัญญัติอุทยานแห่งชาติ พ.ศ.2504

**มาตรา 25 พระราชบัญญัติป่าสงวนแห่งชาติ พ.ศ.2535

ภาพประกอบ (ถ่ายจากพิกัดกลางแปลงหมุนรอบ 4 ทิศ)

เหนือ R20240029N

ใต้ R20240029S



ตะวันออก R20240029E

ตะวันตก R20240029W



ผู้รับผิดชอบ(หน่วยงาน)

ลงชื่อ(ผู้สำรวจ)

ลงชื่อ(ผู้รับผิดชอบพื้นที่)

()

()

ตำแหน่ง

ตำแหน่ง

วันที่

วันที่


แบบฟอร์มแสดงผลการดำเนินงานตรวจสอบพื้นที่ปลูกยางพาราและปาล์มน้ำมันในพื้นที่ป่าอนุรักษ์
สำนักบริหารพื้นที่อนุรักษ์ที่ 15 (เชียงใหม่)

การใช้ที่ดิน ยางพารา อายุ ปี เนื้อที่ประมาณ ไร่
 ปาล์มน้ำมัน อายุ ปี เนื้อที่ประมาณ ไร่
 พื้นที่อื่นๆ (ระบุ) เนื้อที่ประมาณ ไร่
ประเภทพื้นที่ ป่าอนุรักษ์ชื่อ เขตรักษาพันธุ์สัตว์ป่าดอยผาช้าง
 ป่าสงวนแห่งชาติชื่อ
 พื้นที่อื่นๆ (ระบุ)
ที่ตั้ง ชื่อหมู่บ้าน/ชุมชน หมู่ที่ ตำบล อำเภอ จังหวัด

ค่าพิกัดกลางแปลง โดยประมาณ(ส่วนภูมิสารสนเทศ) ในพื้นที่
UTM WGS 84 Easting **644884** m.E. UTM WGS 84 47 Easting m.E.
ZONE **47** Northing **2127715** m.N. ZONE 48 Northing m.N.

ผลการดำเนินการ ตรวจสอบพื้นที่แล้ว พบว่า.....
 อยู่ในแปลงพิสูจน์สิทธิ์ 30 มิ.ย. 41 อยู่ระหว่างการดำเนินการตามมาตรา 22 ดำเนินการตามมาตรา 22 แล้ว
 ไม่อยู่ในแปลงพิสูจน์สิทธิ์ 30 มิ.ย. 41 อยู่ระหว่างการดำเนินการตามมาตรา 25 ดำเนินการตามมาตรา 25 แล้ว
*มาตรา 22 พระราชบัญญัติอุทยานแห่งชาติ พ.ศ.2504 **มาตรา 25 พระราชบัญญัติป่าสงวนแห่งชาติ พ.ศ.2535

ภาพประกอบ (ถ่ายจากพิกัดกลางแปลงหมุนรอบ 4 ทิศ)



ผู้รับผิดชอบ(หน่วยงาน)
ลงชื่อ(ผู้สำรวจ) ลงชื่อ(ผู้รับผิดชอบพื้นที่)
() ()
ตำแหน่ง ตำแหน่ง
วันที่ วันที่

แบบฟอร์มแสดงผลการดำเนินงานตรวจสอบพื้นที่ปลูกยางพาราและปาล์มน้ำมันในพื้นที่ป่าอนุรักษ์ สำนักบริหารพื้นที่อนุรักษ์ที่ 15 (เชียงราย)

การใช้ที่ดิน
 ยางพารา อายุ ปี เนื้อที่ประมาณ ไร่
 ปาล์มน้ำมัน อายุ ปี เนื้อที่ประมาณ ไร่
 พื้นที่อื่นๆ (ระบุ) เนื้อที่ประมาณ ไร่

ประเภทพื้นที่
 ป่าอนุรักษ์ชื่อ เขตรักษาพันธุ์สัตว์ป่าดอยผาช้าง
 ป่าสงวนแห่งชาติชื่อ
 พื้นที่อื่นๆ (ระบุ)

ที่ตั้ง
 ชื่อหมู่บ้าน/ชุมชน หมู่ที่ ตำบล อำเภอ จังหวัด

ค่าพิกัดกลางแปลง โดยประมาณ(ส่วนภูมิสารสนเทศ) **ในพื้นที่**

UTM WGS 84 Easting **645121** m.E. UTM WGS 84 47 Easting m.E.


ZONE **47** Northing **2127757** m.N. ZONE 48 Northing m.N.

ผลการดำเนินการ ตรวจสอบพื้นที่แล้ว พบว่า.....

| | | |
|---|---|--|
| <input type="checkbox"/> อยู่ในแปลงพิสูจน์สิทธิ์ 30 มิ.ย. 41 | <input type="checkbox"/> อยู่ระหว่างการดำเนินการตามมาตรา 22 | <input type="checkbox"/> ดำเนินการตามมาตรา 22 แล้ว |
| <input type="checkbox"/> ไม่อยู่ในแปลงพิสูจน์สิทธิ์ 30 มิ.ย. 41 | <input type="checkbox"/> อยู่ระหว่างการดำเนินการตามมาตรา 25 | <input type="checkbox"/> ดำเนินการตามมาตรา 25 แล้ว |

*มาตรา 22 พระราชบัญญัติอุทยานแห่งชาติ พ.ศ.2504 **มาตรา 25 พระราชบัญญัติป่าสงวนแห่งชาติ พ.ศ.2535

ภาพประกอบ (ถ่ายจากพิกัดกลางแปลงหมุนรอบ 4 ทิศ)



ผู้รับผิดชอบ(หน่วยงาน)

| | |
|-------------------------|------------------------------------|
| ลงชื่อ (ผู้สำรวจ) | ลงชื่อ (ผู้รับผิดชอบพื้นที่) |
| () | () |
| ตำแหน่ง | ตำแหน่ง |
| วันที่ | วันที่ |

**แบบฟอร์มแสดงผลการดำเนินงานตรวจสอบพื้นที่ปลูกยางพาราและปาล์มน้ำมันในพื้นที่ป่าอนุรักษ์
สำนักบริหารพื้นที่อนุรักษ์ที่ 15 (เชียงราย)**

การใช้ที่ดิน ยางพารา อายุ ปี เนื้อที่ประมาณ ไร่
 ปาล์มน้ำมัน อายุ ปี เนื้อที่ประมาณ ไร่
 พื้นที่อื่นๆ (ระบุ) เนื้อที่ประมาณ ไร่

ประเภทพื้นที่ ป่าอนุรักษ์ชื่อ เขตรักษาพันธุ์สัตว์ป่าดอยผาช้าง
 ป่าสงวนแห่งชาติชื่อ

ที่ตั้ง ชื่อหมู่บ้าน/ชุมชน หมู่ที่ ตำบล อำเภอ จังหวัด

ค่าพิกัดกลางแปลง โดยประมาณ(ส่วนภูมิสารสนเทศ) ในพื้นที่





UTM WGS 84 Easting 645404 m.E. UTM WGS 84 Easting m.E.
ZONE 47 Northing 2127989 m.N. ZONE Northing m.N.

ผลการดำเนินการ ตรวจสอบพื้นที่แล้ว พบว่า.....

อยู่ในแปลงพิสูจน์สิทธิ์ 30 มิ.ย. 41 อยู่ระหว่างการดำเนินการตามมาตรา 22 ดำเนินการตามมาตรา 22 แล้ว
 ไม่อยู่ในแปลงพิสูจน์สิทธิ์ 30 มิ.ย. 41 อยู่ระหว่างการดำเนินการตามมาตรา 25 ดำเนินการตามมาตรา 25 แล้ว

*มาตรา 22 พระราชบัญญัติอุทยานแห่งชาติ พ.ศ.2504 **มาตรา 25 พระราชบัญญัติป่าสงวนแห่งชาติ พ.ศ.2535

ภาพประกอบ (ถ่ายจากพิกัดกลางแปลงหมุนรอบ 4 ทิศ)

| | |
|--|--|
| เหนือ R20240033N  | ใต้ R20240033S  |
| ตะวันออก R20240033E  | ตะวันตก R20240033W  |

ผู้รับผิดชอบ(หน่วยงาน)

ลงชื่อ (ผู้สำรวจ) ลงชื่อ (ผู้รับผิดชอบพื้นที่)
() ()

ตำแหน่ง ตำแหน่ง

วันที่ วันที่

แบบฟอร์มแสดงผลการดำเนินงานตรวจสอบพื้นที่ปลูกยางพาราและปาล์มน้ำมันในพื้นที่ป่าอนุรักษ์

สำนักบริหารพื้นที่อนุรักษ์ที่ 15 (เชียงราย)

การใช้ที่ดิน ยางพารา อายุ ปี เนื้อที่ประมาณ ไร่
 ปาล์มน้ำมัน อายุ ปี เนื้อที่ประมาณ ไร่
 พื้นที่อื่นๆ (ระบุ) เนื้อที่ประมาณ ไร่

ประเภทพื้นที่ ป่าอนุรักษ์ชื่อ เขตรักษาพันธุ์สัตว์ป่าดอยผาช้าง
 ป่าสงวนแห่งชาติชื่อ
 พื้นที่อื่นๆ (ระบุ)

ที่ตั้ง ชื่อหมู่บ้าน/ชุมชน หมู่ที่ ตำบล อำเภอ จังหวัด

ค่าพิกัดกลางแปลง โดยประมาณ(ส่วนภูมิสารสนเทศ) ในพื้นที่

UTM WGS 84 Easting 645147 m.E. UTM WGS 84 47 Easting m.E.
ZONE 47 Northing 2128329 m.N. ZONE 48 Northing m.N.

ผลการดำเนินการ ตรวจสอบพื้นที่แล้ว พบว่า.....

อยู่ในแปลงพิสูจน์สิทธิ์ 30 มิ.ย. 41 อยู่ระหว่างการดำเนินการตามมาตรา 22 ดำเนินการตามมาตรา 22 แล้ว
 ไม่อยู่ในแปลงพิสูจน์สิทธิ์ 30 มิ.ย. 41 อยู่ระหว่างการดำเนินการตามมาตรา 25 ดำเนินการตามมาตรา 25 แล้ว

*มาตรา 22 พระราชบัญญัติอุทยานแห่งชาติ พ.ศ.2504 **มาตรา 25 พระราชบัญญัติป่าสงวนแห่งชาติ พ.ศ.2535

ภาพประกอบ (ถ่ายจากพิกัดกลางแปลงหมุนรอบ 4 ทิศ)

เหนือ R20240034N



ใต้ R20240034S



ตะวันออก R20240034E



ตะวันตก R20240034W



ผู้รับผิดชอบ(หน่วยงาน)

ลงชื่อ(ผู้สำรวจ)
()ลงชื่อ(ผู้รับผิดชอบพื้นที่)
()

ตำแหน่ง

ตำแหน่ง

วันที่

วันที่

แบบฟอร์มแสดงผลการดำเนินงานตรวจสอบพื้นที่ปลูกยางพาราและปาล์มน้ำมันในพื้นที่ป่าอนุรักษ์
สำนักบริหารพื้นที่อนุรักษ์ที่ 15 (เชียงใหม่)

การใช้ที่ดิน ยางพารา อายุ ปี เนื้อที่ประมาณ ไร่
 ปาล์มน้ำมัน อายุ ปี เนื้อที่ประมาณ ไร่
 พื้นที่อื่นๆ (ระบุ) เนื้อที่ประมาณ ไร่

ประเภทพื้นที่ ป่าอนุรักษ์ชื่อ เขตรักษาพันธุ์สัตว์ป่าดอยผาช้าง
 ป่าสงวนแห่งชาติชื่อ
 พื้นที่อื่นๆ (ระบุ)

ที่ตั้ง ชื่อหมู่บ้าน/ชุมชน หมู่ที่ ตำบล อำเภอ จังหวัด

ค่าพิกัดกลางแปลง โดยประมาณ(ส่วนภูมิสารสนเทศ) ในพื้นที่
UTM WGS 84 Easting 647594 m.E. UTM WGS 84 47 Easting m.E.
ZONE 47 Northing 2128336 m.N. UTM WGS 84 48 Northing m.N.

ผลการดำเนินการ ตรวจสอบพื้นที่แล้ว พบว่า.....
 อยู่ในแปลงพิสูจน์สิทธิ์ 30 มิ.ย. 41 อยู่ระหว่างการดำเนินการตามมาตรา 22 ดำเนินการตามมาตรา 22 แล้ว
 ไม่อยู่ในแปลงพิสูจน์สิทธิ์ 30 มิ.ย. 41 อยู่ระหว่างการดำเนินการตามมาตรา 25 ดำเนินการตามมาตรา 25 แล้ว
*มาตรา 22 พระราชบัญญัติอุทยานแห่งชาติ พ.ศ.2504 **มาตรา 25 พระราชบัญญัติป่าสงวนแห่งชาติ พ.ศ.2535

ภาพประกอบ (ถ่ายจากพิกัดกลางแปลงหมุนรอบ 4 ทิศ)

เหนือ R20240035N



ใต้ R20240035S



ตะวันออก R20240035E



ตะวันตก R20240035W



ผู้รับผิดชอบ(หน่วยงาน)

ลงชื่อ (ผู้สำรวจ)

ลงชื่อ (ผู้รับผิดชอบพื้นที่)

()

()

ตำแหน่ง

ตำแหน่ง

วันที่

วันที่

แบบฟอร์มแสดงผลการดำเนินงานตรวจสอบพื้นที่ปลูกยางพาราและปาล์มน้ำมันในพื้นที่ป่าอนุรักษ์
สำนักบริหารพื้นที่อนุรักษ์ที่ 15 (เชียงใหม่)

การใช้ที่ดิน ยางพารา อายุ ปี เนื้อที่ประมาณ ไร่
 ปาล์มน้ำมัน อายุ ปี เนื้อที่ประมาณ ไร่
 พื้นที่อื่นๆ (ระบุ) เนื้อที่ประมาณ ไร่

ประเภทพื้นที่ ป่าอนุรักษ์ชื่อ เขตรักษาพันธุ์สัตว์ป่าดอยผาช้าง
 ป่าสงวนแห่งชาติชื่อ
 พื้นที่อื่นๆ (ระบุ)

ที่ตั้ง ชื่อหมู่บ้าน/ชุมชน หมู่ที่ ตำบล อำเภอ จังหวัด

ค่าพิกัดกลางแปลง โดยประมาณ(ส่วนภูมิสารสนเทศ) ในพื้นที่





UTM WGS 84 Easting 646549 m.E. UTM WGS 84 47 Easting m.E.
 ZONE 47 Northing 2129061 m.N. ZONE 48 Northing m.N.

ผลการดำเนินการ ตรวจสอบพื้นที่แล้ว พบว่า.....

อยู่ในแปลงพิสูจน์สิทธิ์ 30 มิ.ย. 41 อยู่ระหว่างการดำเนินการตามมาตรา 22 ดำเนินการตามมาตรา 22 แล้ว
 ไม่อยู่ในแปลงพิสูจน์สิทธิ์ 30 มิ.ย. 41 อยู่ระหว่างการดำเนินการตามมาตรา 25 ดำเนินการตามมาตรา 25 แล้ว

*มาตรา 22 พระราชบัญญัติอุทยานแห่งชาติ พ.ศ.2504 **มาตรา 25 พระราชบัญญัติป่าสงวนแห่งชาติ พ.ศ.2535

ภาพประกอบ (ถ่ายจากพิกัดกลางแปลงหมุนรอบ 4 ทิศ)

| | |
|--|--|
| เหนือ R20240036N  | ใต้ R20240036S  |
| ตะวันออก R20240036E  | ตะวันตก R20240036W  |

ผู้รับผิดชอบ(หน่วยงาน)

ลงชื่อ (ผู้สำรวจ) ลงชื่อ (ผู้รับผิดชอบพื้นที่)
 () ()

ตำแหน่ง ตำแหน่ง

วันที่ วันที่


แบบฟอร์มแสดงผลการดำเนินงานตรวจสอบพื้นที่ปลูกยางพาราและปาล์มน้ำมันในพื้นที่ป่าอนุรักษ์
สำนักบริหารพื้นที่อนุรักษ์ที่ 15 (เชียงราย)

การใช้ที่ดิน ยางพารา อายุ ปี เนื้อที่ประมาณ ไร่
 ปาล์มน้ำมัน อายุ ปี เนื้อที่ประมาณ ไร่
 พื้นที่อื่นๆ (ระบุ) เนื้อที่ประมาณ ไร่
ประเภทพื้นที่ ป่าอนุรักษ์ชื่อ เขตรักษาพันธุ์สัตว์ป่าดอยผาช้าง
 ป่าสงวนแห่งชาติชื่อ
 พื้นที่อื่นๆ (ระบุ)
ที่ตั้ง ชื่อหมู่บ้าน/ชุมชน หมู่ที่ ตำบล อำเภอ จังหวัด

ค่าพิกัดกลางแปลง โดยประมาณ(ส่วนภูมิสารสนเทศ) ในพื้นที่
UTM WGS 84 Easting 646886 m.E. UTM WGS 84 47 Easting m.E.
ZONE 47 Northing 2129247 m.N. ZONE 48 Northing m.N.

ผลการดำเนินการ ตรวจสอบพื้นที่แล้ว พบว่า.....
 อยู่ในแปลงพิสูจน์สิทธิ์ 30 มิ.ย. 41 อยู่ระหว่างการดำเนินการตามมาตรา 22 ดำเนินการตามมาตรา 22 แล้ว
 ไม่อยู่ในแปลงพิสูจน์สิทธิ์ 30 มิ.ย. 41 อยู่ระหว่างการดำเนินการตามมาตรา 25 ดำเนินการตามมาตรา 25 แล้ว
*มาตรา 22 พระราชบัญญัติอุทยานแห่งชาติ พ.ศ.2504 **มาตรา 25 พระราชบัญญัติป่าสงวนแห่งชาติ พ.ศ.2535

ภาพประกอบ (ถ่ายจากพิกัดกลางแปลงหมุนรอบ 4 ทิศ)



ผู้รับผิดชอบ(หน่วยงาน)
ลงชื่อ(ผู้สำรวจ) ลงชื่อ(ผู้รับผิดชอบพื้นที่)
() ()
ตำแหน่ง ตำแหน่ง
วันที่ วันที่

วันที่รายงาน --

ครั้งที่รายงาน 01

รหัส R20240038

แบบฟอร์มแสดงผลการดำเนินงานตรวจสอบพื้นที่ปลูกยางพาราและปาล์มน้ำมันในพื้นที่ป่าอนุรักษ์
สำนักบริหารพื้นที่อนุรักษ์ที่ 15 (เชียงราย)

การใช้ที่ดิน ยางพารา อายุ ปี เนื้อที่ประมาณ ไร่
 ปาล์มน้ำมัน อายุ ปี เนื้อที่ประมาณ ไร่
 พื้นที่อื่นๆ (ระบุ) เนื้อที่ประมาณ ไร่

ประเภทพื้นที่ ป่าอนุรักษ์ชื่อ เขตรักษาพันธุ์สัตว์ป่าดอยผาช้าง
 ป่าสงวนแห่งชาติชื่อ
 พื้นที่อื่นๆ (ระบุ)

ที่ตั้ง ชื่อหมู่บ้าน/ชุมชน หมู่ที่ ตำบล อำเภอ จังหวัด

ค่าพิกัดกลางแปลง โดยประมาณ(ส่วนภูมิสารสนเทศ) ในพื้นที่

UTM WGS 84 Easting **647606** m.E. UTM WGS 84 47 Easting m.E.
 ZONE **47** Northing **2129461** m.N. ZONE 48 Northing m.N.

ผลการดำเนินการ ตรวจสอบพื้นที่แล้ว พบว่า.....

อยู่ในแปลงพิสูจน์สิทธิ์ 30 มิ.ย. 41 อยู่ระหว่างการดำเนินการตามมาตรา 22 ดำเนินการตามมาตรา 22 แล้ว
 ไม่อยู่ในแปลงพิสูจน์สิทธิ์ 30 มิ.ย. 41 อยู่ระหว่างการดำเนินการตามมาตรา 25 ดำเนินการตามมาตรา 25 แล้ว

*มาตรา 22 พระราชบัญญัติอุทยานแห่งชาติ พ.ศ.2504 **มาตรา 25 พระราชบัญญัติป่าสงวนแห่งชาติ พ.ศ.2535

ภาพประกอบ (ถ่ายจากพิกัดกลางแปลงหมุนรอบ 4 ทิศ)

เหนือ R20240038N



ใต้ R20240038S



ตะวันออก R20240038E



ตะวันตก R20240038W



ผู้รับผิดชอบ(หน่วยงาน)

ลงชื่อ(ผู้สำรวจ)

ลงชื่อ(ผู้รับผิดชอบพื้นที่)

()

()

ตำแหน่ง

ตำแหน่ง

วันที่

วันที่


แบบฟอร์มแสดงผลการดำเนินงานตรวจสอบพื้นที่ปลูกยางพาราและปาล์มน้ำมันในพื้นที่ป่าอนุรักษ์
สำนักบริหารพื้นที่อนุรักษ์ที่ 15 (เชียงราย)

การใช้ที่ดิน ยางพารา อายุ ปี เนื้อที่ประมาณ ไร่
 ปาล์มน้ำมัน อายุ ปี เนื้อที่ประมาณ ไร่
 พื้นที่อื่นๆ (ระบุ) เนื้อที่ประมาณ ไร่
ประเภทพื้นที่ ป่าอนุรักษ์ชื่อ เขตรักษาพันธุ์สัตว์ป่าดอยผาช้าง
 ป่าสงวนแห่งชาติชื่อ
 พื้นที่อื่นๆ (ระบุ)
ที่ตั้ง ชื่อหมู่บ้าน/ชุมชน หมู่ที่ ตำบล อำเภอ จังหวัด

ค่าพิกัดกลางแปลง โดยประมาณ(ส่วนภูมิสารสนเทศ) ในพื้นที่
UTM WGS 84 Easting 646494 m.E. UTM WGS 84 47 Easting m.E.
ZONE 47 Northing 2129465 m.N. ZONE 48 Northing m.N.

ผลการดำเนินการ ตรวจสอบพื้นที่แล้ว พบว่า.....
 อยู่ในแปลงพิสูจน์สิทธิ์ 30 มิ.ย. 41 อยู่ระหว่างการดำเนินการตามมาตรา 22 ดำเนินการตามมาตรา 22 แล้ว
 ไม่อยู่ในแปลงพิสูจน์สิทธิ์ 30 มิ.ย. 41 อยู่ระหว่างการดำเนินการตามมาตรา 25 ดำเนินการตามมาตรา 25 แล้ว
*มาตรา 22 พระราชบัญญัติอุทยานแห่งชาติ พ.ศ.2504 **มาตรา 25 พระราชบัญญัติป่าสงวนแห่งชาติ พ.ศ.2535

ภาพประกอบ (ถ่ายจากพิกัดกลางแปลงหมุนรอบ 4 ทิศ)



ผู้รับผิดชอบ(หน่วยงาน)
ลงชื่อ(ผู้สำรวจ) ลงชื่อ(ผู้รับผิดชอบพื้นที่)
(.....) (.....)
ตำแหน่ง ตำแหน่ง
วันที่ วันที่

แบบฟอร์มแสดงผลการดำเนินงานตรวจสอบพื้นที่ปลูกยางพาราและปาล์มน้ำมันในพื้นที่ป่าอนุรักษ์
สำนักบริหารพื้นที่อนุรักษ์ที่ 15 (เชียงราย)

การใช้ที่ดิน ยางพารา อายุ ปี เนื้อที่ประมาณ ไร่
 ปาล์มน้ำมัน อายุ ปี เนื้อที่ประมาณ ไร่
 พื้นที่อื่นๆ (ระบุ) เนื้อที่ประมาณ ไร่

ประเภทพื้นที่ ป่าอนุรักษ์ชื่อ เขตรักษาพันธุ์สัตว์ป่าดอยผาช้าง
 ป่าสงวนแห่งชาติชื่อ
 พื้นที่อื่นๆ (ระบุ)

ที่ตั้ง ชื่อหมู่บ้าน/ชุมชน หมู่ที่ ตำบล อำเภอ จังหวัด

ค่าพิกัดกลางแปลง โดยประมาณ(ส่วนภูมิสารสนเทศ) ในพื้นที่





UTM WGS 84 Easting **647300** m.E. UTM WGS 84 47 Easting m.E.
 ZONE **47** Northing **2129467** m.N. ZONE 48 Northing m.N.

ผลการดำเนินการ ตรวจสอบพื้นที่แล้ว พบว่า.....

อยู่ในแปลงพิสูจน์สิทธิ์ 30 มิ.ย. 41 อยู่ระหว่างการดำเนินการตามมาตรา 22 ดำเนินการตามมาตรา 22 แล้ว
 ไม่อยู่ในแปลงพิสูจน์สิทธิ์ 30 มิ.ย. 41 อยู่ระหว่างการดำเนินการตามมาตรา 25 ดำเนินการตามมาตรา 25 แล้ว

*มาตรา 22 พระราชบัญญัติอุทยานแห่งชาติ พ.ศ.2504 **มาตรา 25 พระราชบัญญัติป่าสงวนแห่งชาติ พ.ศ.2535

ภาพประกอบ (ถ่ายจากพิกัดกลางแปลงหมุนรอบ 4 ทิศ)

| | |
|---|--|
| เหนือ R20240040N | ใต้ R20240040S |
|  |  |
| ตะวันออก R20240040E | ตะวันตก R20240040W |
|  |  |

ผู้รับผิดชอบ(หน่วยงาน)

ลงชื่อ (ผู้สำรวจ) ลงชื่อ (ผู้รับผิดชอบพื้นที่)
 (.....) (.....)
 ตำแหน่ง ตำแหน่ง

วันที่ วันที่

วันที่รายงาน □□-□□-□□□□

แบบฟอร์มแสดงผลการดำเนินงานตรวจสอบพื้นที่ปลุกยางพาราและปาล์มน้ำมันในพื้นที่ป่าอนุรักษ์
สำนักบริหารพื้นที่อนุรักษ์ที่ 15 (เชียงใหม่)

การใช้ที่ดิน ยางพารา อายุ ปี เนื้อที่ประมาณ ไร่
 ปาล์มน้ำมัน อายุ ปี เนื้อที่ประมาณ ไร่
 พื้นที่อื่นๆ (ระบุ) เนื้อที่ประมาณ ไร่

ประเภทพื้นที่ ป่าอนุรักษ์ชื่อ เขตรักษาพันธุ์สัตว์ป่าดอยผาช้าง
 ป่าสงวนแห่งชาติชื่อ
 พื้นที่อื่นๆ (ระบุ)


ที่ตั้ง ชื่อหมู่บ้าน/ชุมชน หมู่ที่ ตำบล อำเภอ จังหวัด

ค่าพิกัดกลางแปลง โดยประมาณ(ส่วนภูมิสารสนเทศ) ในพื้นที่
UTM WGS 84 Easting 646723 m.E. UTM WGS 84 47 Easting m.E.
ZONE 47 Northing 2129535 m.N. UTM WGS 84 48 Northing m.N.


ผลการดำเนินการ ตรวจสอบพื้นที่แล้ว พบว่า.....
 อยู่ในแปลงพิสูจน์สิทธิ์ 30 มิ.ย. 41 อยู่ระหว่างการดำเนินการตามมาตรา 22 ดำเนินการตามมาตรา 22 แล้ว
 ไม่อยู่ในแปลงพิสูจน์สิทธิ์ 30 มิ.ย. 41 อยู่ระหว่างการดำเนินการตามมาตรา 25 ดำเนินการตามมาตรา 25 แล้ว
*มาตรา 22 พระราชบัญญัติอุทยานแห่งชาติ พ.ศ.2504 **มาตรา 25 พระราชบัญญัติป่าสงวนแห่งชาติ พ.ศ.2535

ภาพประกอบ (ถ่ายจากพิกัดกลางแปลงหมุนรอบ 4 ทิศ)


เหนือ R20240041N




ใต้ R20240041S



ตะวันออก R20240041E



ตะวันตก R20240041W



ผู้รับผิดชอบ(หน่วยงาน)
ลงชื่อ (ผู้สำรวจ) ลงชื่อ (ผู้รับผิดชอบพื้นที่)
() ()
ตำแหน่ง ตำแหน่ง


แบบฟอร์มแสดงผลการดำเนินงานตรวจสอบพื้นที่ปลูกยางพาราและปาล์มน้ำมันในพื้นที่ป่าอนุรักษ์
สำนักบริหารพื้นที่อนุรักษ์ที่ 15 (เชียงราย)

การใช้ที่ดิน ยางพารา อายุ ปี เนื้อที่ประมาณ ไร่
 ปาล์มน้ำมัน อายุ ปี เนื้อที่ประมาณ ไร่
 พื้นที่อื่นๆ (ระบุ) เนื้อที่ประมาณ ไร่
ประเภทพื้นที่ ป่าอนุรักษ์ชื่อ เขตรักษาพันธุ์สัตว์ป่าดอยผาช้าง
 ป่าสงวนแห่งชาติชื่อ
 พื้นที่อื่นๆ (ระบุ)
ที่ตั้ง ชื่อหมู่บ้าน/ชุมชน หมู่ที่ ตำบล อำเภอ จังหวัด

ค่าพิกัดกลางแปลง โดยประมาณ(ส่วนภูมิสารสนเทศ) ในพื้นที่
UTM WGS 84 Easting 646877 m.E. UTM WGS 84 47 Easting m.E.
ZONE 47 Northing 2129538 m.N. ZONE 48 Northing m.N.

ผลการดำเนินการ ตรวจสอบพื้นที่แล้ว พบว่า.....
 อยู่ในแปลงพิสูจน์สิทธิ์ 30 มิ.ย. 41 อยู่ระหว่างการดำเนินการตามมาตรา 22 ดำเนินการตามมาตรา 22 แล้ว
 ไม่อยู่ในแปลงพิสูจน์สิทธิ์ 30 มิ.ย. 41 อยู่ระหว่างการดำเนินการตามมาตรา 25 ดำเนินการตามมาตรา 25 แล้ว
*มาตรา 22 พระราชบัญญัติอุทยานแห่งชาติ พ.ศ.2504 **มาตรา 25 พระราชบัญญัติป่าสงวนแห่งชาติ พ.ศ.2535

ภาพประกอบ (ถ่ายจากพิกัดกลางแปลงหมุนรอบ 4 ทิศ)



ผู้รับผิดชอบ(หน่วยงาน)
ลงชื่อ(ผู้สำรวจ) ลงชื่อ(ผู้รับผิดชอบพื้นที่)
(.....) (.....)
ตำแหน่ง ตำแหน่ง
วันที่ วันที่

แบบฟอร์มแสดงผลการดำเนินงานตรวจสอบพื้นที่ปลูกยางพาราและปาล์มน้ำมันในพื้นที่ป่าอนุรักษ์
สำนักบริหารพื้นที่อนุรักษ์ที่ 15 (เชียงราย)

การใช้ที่ดิน ยางพารา อายุ ปี เนื้อที่ประมาณ ไร่
 ปาล์มน้ำมัน อายุ ปี เนื้อที่ประมาณ ไร่
 พื้นที่อื่นๆ (ระบุ) เนื้อที่ประมาณ ไร่

ประเภทพื้นที่ ป่าอนุรักษ์ชื่อ เขตรักษาพันธุ์สัตว์ป่าดอยผาช้าง
 ป่าสงวนแห่งชาติชื่อ
 พื้นที่อื่นๆ (ระบุ)

ที่ตั้ง ชื่อหมู่บ้าน/ชุมชน หมู่ที่ ตำบล อำเภอ จังหวัด

ค่าพิกัดกลางแปลง โดยประมาณ(ส่วนภูมิสารสนเทศ) ในพื้นที่

UTM WGS 84 Easting **646646** m.E. UTM WGS 84 47 Easting m.E.
 ZONE 47 Northing **2129814** m.N. ZONE 48 Northing m.N.

ผลการดำเนินการ ตรวจสอบพื้นที่แล้ว พบว่า.....

อยู่ในแปลงพิสูจน์สิทธิ์ 30 มิ.ย. 41 อยู่ระหว่างการดำเนินการตามมาตรา 22 ดำเนินการตามมาตรา 22 แล้ว
 ไม่อยู่ในแปลงพิสูจน์สิทธิ์ 30 มิ.ย. 41 อยู่ระหว่างการดำเนินการตามมาตรา 25 ดำเนินการตามมาตรา 25 แล้ว

*มาตรา 22 พระราชบัญญัติอุทยานแห่งชาติ พ.ศ.2504 **มาตรา 25 พระราชบัญญัติป่าสงวนแห่งชาติ พ.ศ.2535

ภาพประกอบ (ถ่ายจากพิกัดกลางแปลงหมุนรอบ 4 ทิศ)

เหนือ R20240043N



ใต้ R20240043S



ตะวันออก R20240043E



ตะวันตก R20240043W



ผู้รับผิดชอบ(หน่วยงาน)

ลงชื่อ (ผู้สำรวจ) ลงชื่อ (ผู้รับผิดชอบพื้นที่)
 () ()
 ตำแหน่ง ตำแหน่ง

วันที่ วันที่

แบบฟอร์มแสดงผลการดำเนินงานตรวจสอบพื้นที่ปลูกยางพาราและปาล์มน้ำมันในพื้นที่ป่าอนุรักษ์
สำนักบริหารพื้นที่อนุรักษ์ที่ 15 (เชียงใหม่)

การใช้ที่ดิน ยางพารา อายุ ปี เนื้อที่ประมาณ ไร่
 ปาล์มน้ำมัน อายุ ปี เนื้อที่ประมาณ ไร่
 พื้นที่อื่นๆ (ระบุ) เนื้อที่ประมาณ ไร่

ประเภทพื้นที่ ป่าอนุรักษ์ชื่อ เขตรักษาพันธุ์สัตว์ป่าดอยผาช้าง
 ป่าสงวนแห่งชาติชื่อ
 พื้นที่อื่นๆ (ระบุ)

ที่ตั้ง ชื่อหมู่บ้าน/ชุมชน หมู่ที่ ตำบล อำเภอ จังหวัด

ค่าพิกัดกลางแปลง โดยประมาณ(ส่วนภูมิสารสนเทศ) ในพื้นที่

UTM WGS 84 Easting **647423** m.E. UTM WGS 84 47 Easting m.E.
 ZONE **47** Northing **2129957** m.N. ZONE 48 Northing m.N.

ผลการดำเนินการ ตรวจสอบพื้นที่แล้ว พบว่า.....

อยู่ในแปลงพิสูจน์สิทธิ์ 30 มิ.ย. 41 อยู่ระหว่างการดำเนินการตามมาตรา 22 ดำเนินการตามมาตรา 22 แล้ว
 ไม่อยู่ในแปลงพิสูจน์สิทธิ์ 30 มิ.ย. 41 อยู่ระหว่างการดำเนินการตามมาตรา 25 ดำเนินการตามมาตรา 25 แล้ว

*มาตรา 22 พระราชบัญญัติอุทยานแห่งชาติ พ.ศ.2504 **มาตรา 25 พระราชบัญญัติป่าสงวนแห่งชาติ พ.ศ.2535

ภาพประกอบ (ถ่ายจากพิกัดกลางแปลงหมุนรอบ 4 ทิศ)

เหนือ R20240044N



ใต้ R20240044S



ตะวันออก R20240044E



ตะวันตก R20240044W



ผู้รับผิดชอบ(หน่วยงาน)

ลงชื่อ(ผู้สำรวจ)

ลงชื่อ(ผู้รับผิดชอบพื้นที่)

()

()

ตำแหน่ง

ตำแหน่ง

วันที่

วันที่


แบบฟอร์มแสดงผลการดำเนินงานตรวจสอบพื้นที่ปลูกยางพาราและปาล์มน้ำมันในพื้นที่ป่าอนุรักษ์
สำนักบริหารพื้นที่อนุรักษ์ที่ 15 (เชียงราย)

การใช้ที่ดิน ยางพารา อายุ ปี เนื้อที่ประมาณ ไร่
 ปาล์มน้ำมัน อายุ ปี เนื้อที่ประมาณ ไร่
 พื้นที่อื่นๆ (ระบุ) เนื้อที่ประมาณ ไร่
ประเภทพื้นที่ ป่าอนุรักษ์ชื่อ เขตรักษาพันธุ์สัตว์ป่าดอยผาช้าง
 ป่าสงวนแห่งชาติชื่อ
 พื้นที่อื่นๆ (ระบุ)
ที่ตั้ง ชื่อหมู่บ้าน/ชุมชน หมู่ที่ ตำบล อำเภอ จังหวัด

ค่าพิกัดกลางแปลง โดยประมาณ(ส่วนภูมิสารสนเทศ) ในพื้นที่
UTM WGS 84 Easting 647610 m.E. UTM WGS 84 47 Easting m.E.
ZONE 47 Northing 2130092 m.N. ZONE 48 Northing m.N.

ผลการดำเนินการ ตรวจสอบพื้นที่แล้ว พบว่า.....
 อยู่ในแปลงพิสูจน์สิทธิ์ 30 มิ.ย. 41 อยู่ระหว่างการดำเนินการตามมาตรา 22 ดำเนินการตามมาตรา 22 แล้ว
 ไม่อยู่ในแปลงพิสูจน์สิทธิ์ 30 มิ.ย. 41 อยู่ระหว่างการดำเนินการตามมาตรา 25 ดำเนินการตามมาตรา 25 แล้ว
*มาตรา 22 พระราชบัญญัติอุทยานแห่งชาติ พ.ศ.2504 **มาตรา 25 พระราชบัญญัติป่าสงวนแห่งชาติ พ.ศ.2535

ภาพประกอบ (ถ่ายจากพิกัดกลางแปลงหมุนรอบ 4 ทิศ)



ผู้รับผิดชอบ(หน่วยงาน)
ลงชื่อ(ผู้สำรวจ) ลงชื่อ(ผู้รับผิดชอบพื้นที่)
() ()
ตำแหน่ง ตำแหน่ง
วันที่ วันที่

แบบฟอร์มแสดงผลการดำเนินงานตรวจสอบพื้นที่ปลูกยางพาราและปาล์มน้ำมันในพื้นที่ป่าอนุรักษ์
สำนักบริหารพื้นที่อนุรักษ์ที่ 15 (เชียงราย)

การใช้ที่ดิน ยางพารา อายุ ปี เนื้อที่ประมาณ ไร่
 ปาล์มน้ำมัน อายุ ปี เนื้อที่ประมาณ ไร่
 พื้นที่อื่นๆ (ระบุ) เนื้อที่ประมาณ ไร่
ประเภทพื้นที่ ป่าอนุรักษ์ชื่อ เขตรักษาพันธุ์สัตว์ป่าดอยผาช้าง
 ป่าสงวนแห่งชาติชื่อ
 พื้นที่อื่นๆ (ระบุ)
ที่ตั้ง ชื่อหมู่บ้าน/ชุมชน หมู่ที่ ตำบล อำเภอ จังหวัด

ค่าพิกัดกลางแปลง โดยประมาณ(ส่วนภูมิสารสนเทศ) ในพื้นที่
UTM WGS 84 Easting 646297 m.E. UTM WGS 84 47 Easting m.E.
ZONE 47 Northing 2130127 m.N. ZONE 48 Northing m.N.

ผลการดำเนินการ ตรวจสอบพื้นที่แล้ว พบว่า.....
 อยู่ในแปลงพิสูจน์สิทธิ์ 30 มิ.ย. 41 อยู่ระหว่างการดำเนินการตามมาตรา 22 ดำเนินการตามมาตรา 22 แล้ว
 ไม่อยู่ในแปลงพิสูจน์สิทธิ์ 30 มิ.ย. 41 อยู่ระหว่างการดำเนินการตามมาตรา 25 ดำเนินการตามมาตรา 25 แล้ว
*มาตรา 22 พระราชบัญญัติอุทยานแห่งชาติ พ.ศ.2504 **มาตรา 25 พระราชบัญญัติป่าสงวนแห่งชาติ พ.ศ.2535

ภาพประกอบ (ถ่ายจากพิกัดกลางแปลงหมุนรอบ 4 ทิศ)

เหนือ R20240046N



ใต้ R20240046S



ตะวันออก R20240046E



ตะวันตก R20240046W



ผู้รับผิดชอบ(หน่วยงาน)
ลงชื่อ(ผู้สำรวจ) ลงชื่อ(ผู้รับผิดชอบพื้นที่)
() ()
ตำแหน่ง ตำแหน่ง
วันที่ วันที่

แบบฟอร์มแสดงผลการดำเนินงานตรวจสอบพื้นที่ปลูกยางพาราและปาล์มน้ำมันในพื้นที่ป่าอนุรักษ์


สำนักบริหารพื้นที่อนุรักษ์ที่ 15 (เชียงใหม่)

การใช้ที่ดิน: [] ยางพารา อายุ ปี เนื้อที่ประมาณ ไร่
[] ปาล์มน้ำมัน อายุ ปี เนื้อที่ประมาณ ไร่
[] พื้นที่อื่นๆ (ระบุ) เนื้อที่ประมาณ ไร่
ประเภทพื้นที่: [] ป่าอนุรักษ์ชื่อ เขตรักษาพันธุ์สัตว์ป่าดอยผาช้าง
[] ป่าสงวนแห่งชาติชื่อ
[] พื้นที่อื่นๆ (ระบุ)
ที่ตั้ง: ชื่อหมู่บ้าน/ชุมชน หมู่ที่ ตำบล อำเภอ จังหวัด

ค่าพิกัดกลางแปลง โดยประมาณ(ส่วนภูมิสารสนเทศ) ในพื้นที่
UTM WGS 84 Easting 646935 m.E. UTM WGS 84 [] 47 Easting [] [] [] [] [] [] m.E.
ZONE 47 Northing 2130332 m.N. UTM WGS 84 [] 48 Northing [] [] [] [] [] [] m.N.

ผลการดำเนินการ [] ตรวจสอบพื้นที่แล้ว พบว่า.....
[] อยู่ในแปลงพิสูจน์สิทธิ์ 30 มิ.ย. 41 [] อยู่ระหว่างการดำเนินการตามมาตรา 22 [] ดำเนินการตามมาตรา 22 แล้ว
[] ไม่อยู่ในแปลงพิสูจน์สิทธิ์ 30 มิ.ย. 41 [] อยู่ระหว่างการดำเนินการตามมาตรา 25 [] ดำเนินการตามมาตรา 25 แล้ว
*มาตรา 22 พระราชบัญญัติอุทยานแห่งชาติ พ.ศ.2504 **มาตรา 25 พระราชบัญญัติป่าสงวนแห่งชาติ พ.ศ.2535

ภาพประกอบ (ถ่ายจากพิกัดกลางแปลงหมุนรอบ 4 ทิศ)



ผู้รับผิดชอบ(หน่วยงาน)
ลงชื่อ(ผู้สำรวจ) ลงชื่อ(ผู้รับผิดชอบพื้นที่)
() ()
ตำแหน่ง ตำแหน่ง
วันที่ วันที่

วันที่รายงาน □□-□□-□□□□

ครั้งที่รายงาน 01

รหัส R20240049

แบบฟอร์มแสดงผลการดำเนินงานตรวจสอบพื้นที่ปลูกยางพาราและปาล์มน้ำมันในพื้นที่ป่าอนุรักษ์
สำนักบริหารพื้นที่อนุรักษ์ที่ 15 (เชียงใหม่)

การใช้ที่ดิน ยางพารา อายุ ปี เนื้อที่ประมาณ ไร่
 ปาล์มน้ำมัน อายุ ปี เนื้อที่ประมาณ ไร่
 พื้นที่อื่นๆ (ระบุ) เนื้อที่ประมาณ ไร่

ประเภทพื้นที่ ป่าอนุรักษ์ชื่อ เขตรักษาพันธุ์สัตว์ป่าดอยผาช้าง
 ป่าสงวนแห่งชาติชื่อ
 พื้นที่อื่นๆ (ระบุ)

ที่ตั้ง ชื่อหมู่บ้าน/ชุมชน หมู่ที่ ตำบล อำเภอ จังหวัด

ค่าพิกัดกลางแปลง โดยประมาณ(ส่วนภูมิสารสนเทศ) ในพื้นที่


UTM WGS 84 Easting **647669** m.E. UTM WGS 84 47 Easting m.E.
ZONE **47** Northing **2131349** m.N. ZONE 48 Northing m.N.

ผลการดำเนินการ ตรวจสอบพื้นที่แล้ว พบว่า.....

อยู่ในแปลงพิสูจน์สิทธิ์ 30 มิ.ย. 41 อยู่ระหว่างการดำเนินการตามมาตรา 22 ดำเนินการตามมาตรา 22 แล้ว
 ไม่อยู่ในแปลงพิสูจน์สิทธิ์ 30 มิ.ย. 41 อยู่ระหว่างการดำเนินการตามมาตรา 25 ดำเนินการตามมาตรา 25 แล้ว

*มาตรา 22 พระราชบัญญัติอุทยานแห่งชาติ พ.ศ.2504 **มาตรา 25 พระราชบัญญัติป่าสงวนแห่งชาติ พ.ศ.2535

ภาพประกอบ (ถ่ายจากพิกัดกลางแปลงหมุนรอบ 4 ทิศ)



ผู้รับผิดชอบ(หน่วยงาน)

| | |
|-------------------------|------------------------------------|
| ลงชื่อ (ผู้สำรวจ) | ลงชื่อ (ผู้รับผิดชอบพื้นที่) |
| () | () |
| ตำแหน่ง | ตำแหน่ง |
| วันที่ | วันที่ |

**แบบฟอร์มแสดงผลการดำเนินงานตรวจสอบพื้นที่ปลูกยางพาราและปาล์มน้ำมันในพื้นที่ป่าอนุรักษ์
สำนักบริหารพื้นที่อนุรักษ์ที่ 15 (เชียงราย)**

การใช้ที่ดิน ยางพารา อายุ ปี เนื้อที่ประมาณ ไร่
 ปาล์มน้ำมัน อายุ ปี เนื้อที่ประมาณ ไร่
 พื้นที่อื่นๆ (ระบุ) เนื้อที่ประมาณ ไร่

ประเภทพื้นที่ ป่าอนุรักษ์ชื่อ เขตรักษาพันธุ์สัตว์ป่าดอยผาช้าง
 ป่าสงวนแห่งชาติชื่อ
 พื้นที่อื่นๆ (ระบุ)

ที่ตั้ง ชื่อหมู่บ้าน/ชุมชน หมู่ที่ ตำบล อำเภอ จังหวัด

ค่าพิกัดกลางแปลง โดยประมาณ(ส่วนภูมิสารสนเทศ) ในพื้นที่
UTM WGS 84 Easting **648576** m.E. UTM WGS 84 47 Easting m.E.
ZONE **47** Northing **2132435** m.N. ZONE 48 Northing m.N.

ผลการดำเนินการ ตรวจสอบพื้นที่แล้ว พบว่า.....

- อยู่ในแปลงพิสูจน์สิทธิ์ 30 มิ.ย. 41 อยู่ระหว่างการดำเนินการตามมาตรา 22 ดำเนินการตามมาตรา 22 แล้ว
- ไม่อยู่ในแปลงพิสูจน์สิทธิ์ 30 มิ.ย. 41 อยู่ระหว่างการดำเนินการตามมาตรา 25 ดำเนินการตามมาตรา 25 แล้ว

*มาตรา 22 พระราชบัญญัติอุทยานแห่งชาติ พ.ศ.2504

**มาตรา 25 พระราชบัญญัติป่าสงวนแห่งชาติ พ.ศ.2535

ภาพประกอบ (ถ่ายจากพิกัดกลางแปลงหมุนรอบ 4 ทิศ)

เหนือ R20240050N




ใต้ R20240050S



ตะวันออก R20240050E



ตะวันตก R20240050W



ผู้รับผิดชอบ(หน่วยงาน)

ลงชื่อ(ผู้สำรวจ)

ลงชื่อ(ผู้รับผิดชอบพื้นที่)

()

()

ตำแหน่ง

ตำแหน่ง

วันที่

วันที่

แบบฟอร์มแสดงผลการดำเนินงานตรวจสอบพื้นที่ปลูกยางพาราและปาล์มน้ำมันในพื้นที่ป่าอนุรักษ์
สำนักบริหารพื้นที่อนุรักษ์ที่ 15 (เชียงราย)

การใช้ที่ดิน ยางพารา อายุ ปี เนื้อที่ประมาณ ไร่
 ปาล์มน้ำมัน อายุ ปี เนื้อที่ประมาณ ไร่
 พื้นที่อื่นๆ (ระบุ) เนื้อที่ประมาณ ไร่

ประเภทพื้นที่ ป่าอนุรักษ์ชื่อ เขตรักษาพันธุ์สัตว์ป่าดอยผาช้าง
 ป่าสงวนแห่งชาติชื่อ
 พื้นที่อื่นๆ (ระบุ)

ที่ตั้ง ชื่อหมู่บ้าน/ชุมชน หมู่ที่ ตำบล อำเภอ จังหวัด

ค่าพิกัดกลางแปลง โดยประมาณ(ส่วนภูมิสารสนเทศ) ในพื้นที่

UTM WGS 84 Easting 649514 m.E. UTM WGS 84 47 Easting m.E.

ZONE 47 Northing 2132525 m.N. ZONE 48 Northing m.N.


ผลการดำเนินการ ตรวจสอบพื้นที่แล้ว พบว่า.....

อยู่ในแปลงพิสูจน์สิทธิ์ 30 มิ.ย. 41 อยู่ระหว่างการดำเนินการตามมาตรา 22 ดำเนินการตามมาตรา 22 แล้ว
 ไม่อยู่ในแปลงพิสูจน์สิทธิ์ 30 มิ.ย. 41 อยู่ระหว่างการดำเนินการตามมาตรา 25 ดำเนินการตามมาตรา 25 แล้ว


*มาตรา 22 พระราชบัญญัติอุทยานแห่งชาติ พ.ศ.2504 **มาตรา 25 พระราชบัญญัติป่าสงวนแห่งชาติ พ.ศ.2535

ภาพประกอบ (ถ่ายจากพิกัดกลางแปลงหมุนรอบ 4 ทิศ)


เหนือ R20240051N




ใต้ R20240051S



ตะวันออก R20240051E



ตะวันตก R20240051W



ผู้รับผิดชอบ(หน่วยงาน)

ลงชื่อ(ผู้สำรวจ)
()

ตำแหน่ง

วันที่

ลงชื่อ(ผู้รับผิดชอบพื้นที่)
()

ตำแหน่ง

วันที่


แบบฟอร์มแสดงผลการดำเนินงานตรวจสอบพื้นที่ปลูกยางพาราและปาล์มน้ำมันในพื้นที่ป่าอนุรักษ์
สำนักบริหารพื้นที่อนุรักษ์ที่ 15 (เชียงราย)

การใช้ที่ดิน ยางพารา อายุ ปี เนื้อที่ประมาณ ไร่
 ปาล์มน้ำมัน อายุ ปี เนื้อที่ประมาณ ไร่
 พื้นที่อื่นๆ (ระบุ) เนื้อที่ประมาณ ไร่
ประเภทพื้นที่ ป่าอนุรักษ์ชื่อ เขตรักษาพันธุ์สัตว์ป่าดอยผาช้าง
 ป่าสงวนแห่งชาติชื่อ
 พื้นที่อื่นๆ (ระบุ)
ที่ตั้ง ชื่อหมู่บ้าน/ชุมชน หมู่ที่ ตำบล อำเภอ จังหวัด

ค่าพิกัดกลางแปลง โดยประมาณ(ส่วนภูมิสารสนเทศ) ในพื้นที่
UTM WGS 84 Easting 648824 m.E. UTM WGS 84 47 Easting m.E.
ZONE 47 Northing 2132533 m.N. UTM WGS 84 48 Northing m.N.

ผลการดำเนินการ ตรวจสอบพื้นที่แล้ว พบว่า.....
 อยู่ในแปลงพิสูจน์สิทธิ์ 30 มิ.ย. 41 อยู่ระหว่างการดำเนินการตามมาตรา 22 ดำเนินการตามมาตรา 22 แล้ว
 ไม่อยู่ในแปลงพิสูจน์สิทธิ์ 30 มิ.ย. 41 อยู่ระหว่างการดำเนินการตามมาตรา 25 ดำเนินการตามมาตรา 25 แล้ว
*มาตรา 22 พระราชบัญญัติอุทยานแห่งชาติ พ.ศ.2504 **มาตรา 25 พระราชบัญญัติป่าสงวนแห่งชาติ พ.ศ.2535

ภาพประกอบ (ถ่ายจากพิกัดกลางแปลงหมุนรอบ 4 ทิศ)



ผู้รับผิดชอบ(หน่วยงาน)
ลงชื่อ(ผู้สำรวจ) ลงชื่อ(ผู้รับผิดชอบพื้นที่)
() ()
ตำแหน่ง ตำแหน่ง
วันที่ วันที่

แบบฟอร์มแสดงผลการดำเนินงานตรวจสอบพื้นที่ปลูกยางพาราและปาล์มน้ำมันในพื้นที่ป่าอนุรักษ์
สำนักบริหารพื้นที่อนุรักษ์ที่ 15 (เชียงราย)

การใช้ที่ดิน ยางพารา อายุ ปี เนื้อที่ประมาณ ไร่
 ปาล์มน้ำมัน อายุ ปี เนื้อที่ประมาณ ไร่
 พื้นที่อื่นๆ (ระบุ) เนื้อที่ประมาณ ไร่

ประเภทพื้นที่ ป่าอนุรักษ์ชื่อ เขตรักษาพันธุ์สัตว์ป่าดอยผาช้าง
 ป่าสงวนแห่งชาติชื่อ
 พื้นที่อื่นๆ (ระบุ)

ที่ตั้ง ชื่อหมู่บ้าน/ชุมชน หมู่ที่ ตำบล อำเภอ จังหวัด

ค่าพิกัดกลางแปลง โดยประมาณ(ส่วนภูมิสารสนเทศ) ในพื้นที่

UTM WGS 84 Easting 647763 m.E. UTM WGS 84 47 Easting m.E.
 ZONE 47 Northing 2132580 m.N. ZONE 48 Northing m.N.

ผลการดำเนินการ ตรวจสอบพื้นที่แล้ว พบว่า.....

อยู่ในแปลงพิสูจน์สิทธิ์ 30 มิ.ย. 41 อยู่ระหว่างการดำเนินการตามมาตรา 22 ดำเนินการตามมาตรา 22 แล้ว
 ไม่อยู่ในแปลงพิสูจน์สิทธิ์ 30 มิ.ย. 41 อยู่ระหว่างการดำเนินการตามมาตรา 25 ดำเนินการตามมาตรา 25 แล้ว

*มาตรา 22 พระราชบัญญัติอุทยานแห่งชาติ พ.ศ.2504 **มาตรา 25 พระราชบัญญัติป่าสงวนแห่งชาติ พ.ศ.2535

ภาพประกอบ (ถ่ายจากพิกัดกลางแปลงหมุนรอบ 4 ทิศ)

เหนือ R20240053N



ใต้ R20240053S



ตะวันออก R20240053E



ตะวันตก R20240053W



ผู้รับผิดชอบ(หน่วยงาน)

ลงชื่อ(ผู้สำรวจ)

()

ตำแหน่ง

วันที่

ลงชื่อ(ผู้รับผิดชอบพื้นที่)

()

ตำแหน่ง

วันที่

แบบฟอร์มแสดงผลการดำเนินงานตรวจสอบพื้นที่ปลูกยางพาราและปาล์มน้ำมันในพื้นที่ป่าอนุรักษ์
สำนักบริหารพื้นที่อนุรักษ์ที่ 15 (เชียงราย)

การใช้ที่ดิน ยางพารา อายุ ปี เนื้อที่ประมาณ ไร่
 ปาล์มน้ำมัน อายุ ปี เนื้อที่ประมาณ ไร่
 พื้นที่อื่นๆ (ระบุ) เนื้อที่ประมาณ ไร่

ประเภทพื้นที่ ป่าอนุรักษ์ชื่อ เขตรักษาพันธุ์สัตว์ป่าดอยผาช้าง
 ป่าสงวนแห่งชาติชื่อ

ที่ตั้ง พื้นที่อื่นๆ (ระบุ)

ชื่อหมู่บ้าน/ชุมชน หมู่ที่ ตำบล อำเภอ จังหวัด

ค่าพิกัดกลางแปลง โดยประมาณ(ส่วนภูมิสารสนเทศ) ในพื้นที่

UTM WGS 84 Easting **648797** m.E. UTM WGS 84 47 Easting m.E.

ZONE **47** Northing **2132804** m.N. ZONE 48 Northing m.N.

ผลการดำเนินการ ตรวจสอบพื้นที่แล้ว พบว่า.....

อยู่ในแปลงพิสูจน์สิทธิ์ 30 มิ.ย. 41 อยู่ระหว่างการดำเนินการตามมาตรา 22 ดำเนินการตามมาตรา 22 แล้ว
 ไม่อยู่ในแปลงพิสูจน์สิทธิ์ 30 มิ.ย. 41 อยู่ระหว่างการดำเนินการตามมาตรา 25 ดำเนินการตามมาตรา 25 แล้ว

*มาตรา 22 พระราชบัญญัติอุทยานแห่งชาติ พ.ศ.2504 **มาตรา 25 พระราชบัญญัติป่าสงวนแห่งชาติ พ.ศ.2535

ภาพประกอบ (ถ่ายจากพิกัดกลางแปลงหมุนรอบ 4 ทิศ)

| | |
|---------------------|--------------------|
| เหนือ R20240054N | ใต้ R20240054S |
| | |
| ตะวันออก R20240054E | ตะวันตก R20240054W |
| | |

ผู้รับผิดชอบ(หน่วยงาน)

| | |
|-------------------------|------------------------------------|
| ลงชื่อ (ผู้สำรวจ) | ลงชื่อ (ผู้รับผิดชอบพื้นที่) |
| () | () |
| ตำแหน่ง | ตำแหน่ง |
| วันที่ | วันที่ |

**แบบฟอร์มแสดงผลการดำเนินงานตรวจสอบพื้นที่ปลูกยางพาราและปาล์มน้ำมันในพื้นที่ป่าอนุรักษ์
สำนักบริหารพื้นที่อนุรักษ์ที่ 15 (เชียงราย)**

การใช้ที่ดิน

ยางพารา อายุ ปี เนื้อที่ประมาณ ไร่

ปาล์มน้ำมัน อายุ ปี เนื้อที่ประมาณ ไร่

พื้นที่อื่นๆ (ระบุ) เนื้อที่ประมาณ ไร่

ประเภทพื้นที่

ป่าอนุรักษ์ชื่อ เขตรักษาพันธุ์สัตว์ป่าตอยผาช้าง

ป่าสงวนแห่งชาติชื่อ

พื้นที่อื่นๆ (ระบุ)

ที่ตั้ง ชื่อหมู่บ้าน/ชุมชน หมู่ที่ ตำบล อำเภอ จังหวัด

ค่าพิกัดกลางแปลง **โดยประมาณ(ส่วนภูมิสารสนเทศ)** **ในพื้นที่**

UTM WGS 84 Easting **648107** m.E. UTM WGS 84 47 Easting m.E.

ZONE 47 Northing **2133452** m.N. 48 Northing m.N.

ผลการดำเนินการ ตรวจสอบพื้นที่แล้ว พบว่า.....

อยู่ในแปลงพิสูจน์สิทธิ์ 30 มิ.ย. 41 อยู่ระหว่างการดำเนินการตามมาตรา 22 ดำเนินการตามมาตรา 22 แล้ว

ไม่อยู่ในแปลงพิสูจน์สิทธิ์ 30 มิ.ย. 41 อยู่ระหว่างการดำเนินการตามมาตรา 25 ดำเนินการตามมาตรา 25 แล้ว

*มาตรา 22 พระราชบัญญัติอุทยานแห่งชาติ พ.ศ.2504

**มาตรา 25 พระราชบัญญัติป่าสงวนแห่งชาติ พ.ศ.2535

ภาพประกอบ (ถ่ายจากพิกัดกลางแปลงหมุนรอบ 4 ทิศ)

เหนือ R20240055N



ใต้ R20240055S



ตะวันออก R20240055E



ตะวันตก R20240055W



ผู้รับผิดชอบ(หน่วยงาน)

ลงชื่อ(ผู้สำรวจ)

ลงชื่อ(ผู้รับผิดชอบพื้นที่)

()

()

ตำแหน่ง

ตำแหน่ง

วันที่

วันที่

แบบฟอร์มแสดงผลการดำเนินงานตรวจสอบพื้นที่ปลูกยางพาราและปาล์มน้ำมันในพื้นที่ป่าอนุรักษ์
สำนักบริหารพื้นที่อนุรักษ์ที่ 15 (เชียงราย)

การใช้ที่ดิน ยางพารา อายุ ปี เนื้อที่ประมาณ ไร่
 ปาล์มน้ำมัน อายุ ปี เนื้อที่ประมาณ ไร่
 พื้นที่อื่นๆ (ระบุ) เนื้อที่ประมาณ ไร่

ประเภทพื้นที่ ป่าอนุรักษ์ชื่อ เขตรักษาพันธุ์สัตว์ป่าดอยผาช้าง
 ป่าสงวนแห่งชาติชื่อ
 พื้นที่อื่นๆ (ระบุ)

ที่ตั้ง ชื่อหมู่บ้าน/ชุมชน หมู่ที่ ตำบล อำเภอ จังหวัด

ค่าพิกัดกลางแปลง โดยประมาณ(ส่วนภูมิสารสนเทศ) ในพื้นที่

UTM WGS 84 Easting **656124** m.E. UTM WGS 84 47 Easting m.E.
 ZONE **47** Northing **2133912** m.N. ZONE 48 Northing m.N.

ผลการดำเนินการ ตรวจสอบพื้นที่แล้ว พบว่า.....

อยู่ในแปลงพิสูจน์สิทธิ์ 30 มิ.ย. 41 อยู่ระหว่างการดำเนินการตามมาตรา 22 ดำเนินการตามมาตรา 22 แล้ว
 ไม่อยู่ในแปลงพิสูจน์สิทธิ์ 30 มิ.ย. 41 อยู่ระหว่างการดำเนินการตามมาตรา 25 ดำเนินการตามมาตรา 25 แล้ว

*มาตรา 22 พระราชบัญญัติอุทยานแห่งชาติ พ.ศ.2504 **มาตรา 25 พระราชบัญญัติป่าสงวนแห่งชาติ พ.ศ.2535

ภาพประกอบ (ถ่ายจากพิกัดกลางแปลงหมุนรอบ 4 ทิศ)

เหนือ R20240056N



ใต้ R20240056S



ตะวันออก R20240056E



ตะวันตก R20240056W



ผู้รับผิดชอบ(หน่วยงาน)

ลงชื่อ(ผู้สำรวจ)

ลงชื่อ(ผู้รับผิดชอบพื้นที่)

()

()

ตำแหน่ง

ตำแหน่ง

วันที่

วันที่

แบบฟอร์มแสดงผลการดำเนินงานตรวจสอบพื้นที่ปลูกยางพาราและปาล์มน้ำมันในพื้นที่ป่าอนุรักษ์
สำนักบริหารพื้นที่อนุรักษ์ที่ 15 (เชียงใหม่)

การใช้ที่ดิน ยางพารา อายุ ปี เนื้อที่ประมาณ ไร่
 ปาล์มน้ำมัน อายุ ปี เนื้อที่ประมาณ ไร่
 พื้นที่อื่นๆ (ระบุ) เนื้อที่ประมาณ ไร่

ประเภทพื้นที่ ป่าอนุรักษ์ชื่อ เขตรักษาพันธุ์สัตว์ป่าดอยผาช้าง
 ป่าสงวนแห่งชาติชื่อ
 พื้นที่อื่นๆ (ระบุ)

ที่ตั้ง ชื่อหมู่บ้าน/ชุมชน หมู่ที่ ตำบล อำเภอ จังหวัด

ค่าพิกัดกลางแปลง โดยประมาณ(ส่วนภูมิสารสนเทศ) ในพื้นที่
UTM WGS 84 Easting 648774 m.E. UTM WGS 84 47 Easting m.E.
ZONE 47 Northing 2133925 m.N. ZONE 48 Northing m.N.

ผลการดำเนินการ ตรวจสอบพื้นที่แล้ว พบว่า.....
 อยู่ในแปลงพิสูจน์สิทธิ์ 30 มิ.ย. 41 อยู่ระหว่างการดำเนินการตามมาตรา 22 ดำเนินการตามมาตรา 22 แล้ว
 ไม่อยู่ในแปลงพิสูจน์สิทธิ์ 30 มิ.ย. 41 อยู่ระหว่างการดำเนินการตามมาตรา 25 ดำเนินการตามมาตรา 25 แล้ว

*มาตรา 22 พระราชบัญญัติอุทยานแห่งชาติ พ.ศ.2504 **มาตรา 25 พระราชบัญญัติป่าสงวนแห่งชาติ พ.ศ.2535

ภาพประกอบ (ถ่ายจากพิกัดกลางแปลงหมุนรอบ 4 ทิศ)

เหนือ R20240057N



ใต้ R20240057S



ตะวันออก R20240057E



ตะวันตก R20240057W



ผู้รับผิดชอบ(หน่วยงาน)

ลงชื่อ(ผู้สำรวจ)
()

ลงชื่อ(ผู้รับผิดชอบพื้นที่)
()

ตำแหน่ง

ตำแหน่ง

วันที่

วันที่

แบบฟอร์มแสดงผลการดำเนินงานตรวจสอบพื้นที่ปลูกยางพาราและปาล์มน้ำมันในพื้นที่ป่าอนุรักษ์
สำนักบริหารพื้นที่อนุรักษ์ที่ 15 (เชียงราย)

การใช้ที่ดิน ยางพารา อายุ ปี เนื้อที่ประมาณ ไร่
 ปาล์มน้ำมัน อายุ ปี เนื้อที่ประมาณ ไร่
 พื้นที่อื่นๆ (ระบุ) เนื้อที่ประมาณ ไร่

ประเภทพื้นที่ ป่าอนุรักษ์ชื่อ เขตรักษาพันธุ์สัตว์ป่าตอยผาช้าง
 ป่าสงวนแห่งชาติชื่อ
 พื้นที่อื่นๆ (ระบุ)

ที่ตั้ง ชื่อหมู่บ้าน/ชุมชน หมู่ที่ ตำบล อำเภอ จังหวัด

ค่าพิกัดกลางแปลง โดยประมาณ(ส่วนภูมิสารสนเทศ) ในพื้นที่

UTM WGS 84 Easting **649347** m.E. UTM WGS 84 47 Easting m.E.
ZONE **47** Northing **2134389** m.N. ZONE 48 Northing m.N.

ผลการดำเนินการ ตรวจสอบพื้นที่แล้ว พบว่า.....

อยู่ในแปลงพิสูจน์สิทธิ์ 30 มิ.ย. 41 อยู่ระหว่างการดำเนินการตามมาตรา 22 ดำเนินการตามมาตรา 22 แล้ว
 ไม่อยู่ในแปลงพิสูจน์สิทธิ์ 30 มิ.ย. 41 อยู่ระหว่างการดำเนินการตามมาตรา 25 ดำเนินการตามมาตรา 25 แล้ว

*มาตรา 22 พระราชบัญญัติอุทยานแห่งชาติ พ.ศ.2504 **มาตรา 25 พระราชบัญญัติป่าสงวนแห่งชาติ พ.ศ.2535

ภาพประกอบ (ถ่ายจากพิกัดกลางแปลงหมุนรอบ 4 ทิศ)

เหนือ R20240058N



ใต้ R20240058S



ตะวันออก R20240058E



ตะวันตก R20240058W



ผู้รับผิดชอบ(หน่วยงาน)

ลงชื่อ(ผู้สำรวจ)

()

ตำแหน่ง

วันที่

ลงชื่อ(ผู้รับผิดชอบพื้นที่)

()

ตำแหน่ง

วันที่

แบบฟอร์มแสดงผลการดำเนินงานตรวจสอบพื้นที่ปลูกยางพาราและปาล์มน้ำมันในพื้นที่ป่าอนุรักษ์
สำนักบริหารพื้นที่อนุรักษ์ที่ 15 (เชียงใหม่)

การใช้ที่ดิน ยางพารา อายุ ปี เนื้อที่ประมาณ ไร่
 ปาล์มน้ำมัน อายุ ปี เนื้อที่ประมาณ ไร่
 พื้นที่อื่นๆ (ระบุ) เนื้อที่ประมาณ ไร่

ประเภทพื้นที่ ป่าอนุรักษ์ชื่อ เขตรักษาพันธุ์สัตว์ป่าดอยผาช้าง
 ป่าสงวนแห่งชาติชื่อ
 พื้นที่อื่นๆ (ระบุ)

ที่ตั้ง ชื่อหมู่บ้าน/ชุมชน หมู่ที่ ตำบล อำเภอ จังหวัด

ค่าพิกัดกลางแปลง โดยประมาณ(ส่วนภูมิสารสนเทศ) ในพื้นที่


UTM WGS 84 Easting **648717** m.E. UTM WGS 84 47 Easting □□□□□□□□ m.E.
 ZONE **47** Northing **2134553** m.N. ZONE 48 Northing □□□□□□□□ m.N.

ผลการดำเนินการ ตรวจสอบพื้นที่แล้ว พบว่า.....

อยู่ในแปลงพิสูจน์สิทธิ์ 30 มิ.ย. 41 อยู่ระหว่างการดำเนินการตามมาตรา 22 ดำเนินการตามมาตรา 22 แล้ว
 ไม่อยู่ในแปลงพิสูจน์สิทธิ์ 30 มิ.ย. 41 อยู่ระหว่างการดำเนินการตามมาตรา 25 ดำเนินการตามมาตรา 25 แล้ว

*มาตรา 22 พระราชบัญญัติอุทยานแห่งชาติ พ.ศ.2504 **มาตรา 25 พระราชบัญญัติป่าสงวนแห่งชาติ พ.ศ.2535

ภาพประกอบ (ถ่ายจากพิกัดกลางแปลงหมุนรอบ 4 ทิศ)



ผู้รับผิดชอบ(หน่วยงาน)

| | |
|---------------|---------------|
| ลงชื่อ | ลงชื่อ |
| () | () |
| ตำแหน่ง | ตำแหน่ง |
| วันที่ | วันที่ |

วันที่รายงาน --

ครั้งที่รายงาน 01

รหัส R20240061

แบบฟอร์มแสดงผลการดำเนินงานตรวจสอบพื้นที่ปลูกยางพาราและปาล์มน้ำมันในพื้นที่ป่าอนุรักษ์
 สำนักบริหารพื้นที่อนุรักษ์ที่ 15 (เชียงใหม่)

การใช้ที่ดิน ยางพารา อายุ ปี เนื้อที่ประมาณ ไร่
 ปาล์มน้ำมัน อายุ ปี เนื้อที่ประมาณ ไร่
 พื้นที่อื่นๆ (ระบุ) เนื้อที่ประมาณ ไร่

ประเภทพื้นที่ ป่าอนุรักษ์ชื่อ เขตรักษาพันธุ์สัตว์ป่าดอยผาช้าง
 ป่าสงวนแห่งชาติชื่อ
 พื้นที่อื่นๆ (ระบุ)

ที่ตั้ง ชื่อหมู่บ้าน/ชุมชน หมู่ที่ ตำบล อำเภอ จังหวัด

ค่าพิกัดกลางแปลง โดยประมาณ(ส่วนภูมิสารสนเทศ) ในพื้นที่

UTM WGS 84 Easting 647944 m.E. UTM WGS 84 47 Easting m.E.
 ZONE 47 Northing 2134740 m.N. ZONE 48 Northing m.N.

ผลการดำเนินการ ตรวจสอบพื้นที่แล้ว พบว่า.....

อยู่ในแปลงพิสูจน์สิทธิ์ 30 มิ.ย. 41 อยู่ระหว่างการดำเนินการตามมาตรา 22 ดำเนินการตามมาตรา 22 แล้ว
 ไม่อยู่ในแปลงพิสูจน์สิทธิ์ 30 มิ.ย. 41 อยู่ระหว่างการดำเนินการตามมาตรา 25 ดำเนินการตามมาตรา 25 แล้ว

*มาตรา 22 พระราชบัญญัติอุทยานแห่งชาติ พ.ศ.2504 **มาตรา 25 พระราชบัญญัติป่าสงวนแห่งชาติ พ.ศ.2535

ภาพประกอบ (ถ่ายจากพิกัดกลางแปลงหมุนรอบ 4 ทิศ)

เหนือ R20240061N



ใต้ R20240061S



ตะวันออก R20240061E



ตะวันตก R20240061W



ผู้รับผิดชอบ(หน่วยงาน)

ลงชื่อ(ผู้สำรวจ) ลงชื่อ(ผู้รับผิดชอบพื้นที่)
 () ()
 ตำแหน่ง ตำแหน่ง

วันที่ วันที่

แบบฟอร์มแสดงผลการดำเนินงานตรวจสอบพื้นที่ปลูกยางพาราและปาล์มน้ำมันในพื้นที่ป่าอนุรักษ์

สำนักบริหารพื้นที่อนุรักษ์ที่ 15 (เชียงใหม่)

การใช้ที่ดิน: [] ยางพารา อายุ ปี เนื้อที่ประมาณ ไร่
[] ปาล์มน้ำมัน อายุ ปี เนื้อที่ประมาณ ไร่
[] พื้นที่อื่นๆ (ระบุ) เนื้อที่ประมาณ ไร่
ประเภทพื้นที่: [] ป่าอนุรักษ์ชื่อ เขตรักษาพันธุ์สัตว์ป่าดอยผาช้าง
[] ป่าสงวนแห่งชาติชื่อ
[] พื้นที่อื่นๆ (ระบุ)
ที่ตั้ง: ชื่อหมู่บ้าน/ชุมชน หมู่ที่ ตำบล อำเภอ จังหวัด

ค่าพิกัดกลางแปลง โดยประมาณ(ส่วนภูมิสารสนเทศ) ในพื้นที่
UTM WGS 84 Easting 656160 m.E. UTM WGS 84 [] 47 Easting [] [] [] [] [] [] m.E.
ZONE 47 Northing 2134798 m.N. ZONE [] 48 Northing [] [] [] [] [] [] [] m.N.

ผลการดำเนินการ [] ตรวจสอบพื้นที่แล้ว พบว่า.....
[] อยู่ในแปลงพิสูจน์สิทธิ์ 30 มิ.ย. 41 [] อยู่ระหว่างการดำเนินการตามมาตรา 22 [] ดำเนินการตามมาตรา 22 แล้ว
[] ไม่อยู่ในแปลงพิสูจน์สิทธิ์ 30 มิ.ย. 41 [] อยู่ระหว่างการดำเนินการตามมาตรา 25 [] ดำเนินการตามมาตรา 25 แล้ว
*มาตรา 22 พระราชบัญญัติอุทยานแห่งชาติ พ.ศ.2504 **มาตรา 25 พระราชบัญญัติป่าสงวนแห่งชาติ พ.ศ.2535

ภาพประกอบ (ถ่ายจากพิกัดกลางแปลงหมุนรอบ 4 ทิศ)

เหนือ R20240062N []
ใต้ R20240062S []
ตะวันออก R20240062E []
ตะวันตก R20240062W []

ผู้รับผิดชอบ(หน่วยงาน)
ลงชื่อ(ผู้สำรวจ) ลงชื่อ(ผู้รับผิดชอบพื้นที่)
() ()
ตำแหน่ง ตำแหน่ง
วันที่ วันที่

แบบฟอร์มแสดงผลการดำเนินงานตรวจสอบพื้นที่ปลูกยางพาราและปาล์มน้ำมันในพื้นที่ป่าอนุรักษ์
สำนักบริหารพื้นที่อนุรักษ์ที่ 15 (เชียงราย)

การใช้ที่ดิน ยางพารา อายุ ปี เนื้อที่ประมาณ ไร่
 ปาล์มน้ำมัน อายุ ปี เนื้อที่ประมาณ ไร่
 พื้นที่อื่นๆ (ระบุ) เนื้อที่ประมาณ ไร่

ประเภทพื้นที่ ป่าอนุรักษ์ชื่อ เขตรักษาพันธุ์สัตว์ป่าดอยผาช้าง
 ป่าสงวนแห่งชาติชื่อ
 พื้นที่อื่นๆ (ระบุ)

ที่ตั้ง ชื่อหมู่บ้าน/ชุมชน หมู่ที่ ตำบล อำเภอ จังหวัด

ค่าพิกัดกลางแปลง โดยประมาณ(ส่วนภูมิสารสนเทศ) ในพื้นที่

UTM WGS 84 Easting **648682** m.E. UTM WGS 84 47 Easting m.E.
 ZONE 47 Northing **2134943** m.N. ZONE 48 Northing m.N.

ผลการดำเนินการ ตรวจสอบพื้นที่แล้ว พบว่า.....

อยู่ในแปลงพิสูจน์สิทธิ์ 30 มิ.ย. 41 อยู่ระหว่างการดำเนินการตามมาตรา 22 ดำเนินการตามมาตรา 22 แล้ว
 ไม่อยู่ในแปลงพิสูจน์สิทธิ์ 30 มิ.ย. 41 อยู่ระหว่างการดำเนินการตามมาตรา 25 ดำเนินการตามมาตรา 25 แล้ว

*มาตรา 22 พระราชบัญญัติอุทยานแห่งชาติ พ.ศ.2504 **มาตรา 25 พระราชบัญญัติป่าสงวนแห่งชาติ พ.ศ.2535

ภาพประกอบ (ถ่ายจากพิกัดกลางแปลงหมุนรอบ 4 ทิศ)

เหนือ R20240063N




ใต้ R20240063S



ตะวันออก R20240063E



ตะวันตก R20240063W



ผู้รับผิดชอบ(หน่วยงาน)

ลงชื่อ(ผู้สำรวจ)

()

ตำแหน่ง

วันที่

ลงชื่อ(ผู้รับผิดชอบพื้นที่)

()

ตำแหน่ง

วันที่

แบบฟอร์มแสดงผลการดำเนินงานตรวจสอบพื้นที่ปลูกยางพาราและปาล์มน้ำมันในพื้นที่ป่าอนุรักษ์
สำนักบริหารพื้นที่อนุรักษ์ที่ 15 (เชียงราย)

การใช้ที่ดิน ยางพารา อายุ ปี เนื้อที่ประมาณ ไร่
 ปาล์มน้ำมัน อายุ ปี เนื้อที่ประมาณ ไร่
 พื้นที่อื่นๆ (ระบุ) เนื้อที่ประมาณ ไร่

ประเภทพื้นที่ ป่าอนุรักษ์ชื่อ เขตรักษาพันธุ์สัตว์ป่าดอยผาช้าง
 ป่าสงวนแห่งชาติชื่อ
 พื้นที่อื่นๆ (ระบุ)

ที่ตั้ง ชื่อหมู่บ้าน/ชุมชน หมู่ที่ ตำบล อำเภอ จังหวัด

ค่าพิกัดกลางแปลง โดยประมาณ(ส่วนภูมิสารสนเทศ) ในพื้นที่





UTM WGS 84 Easting **649054** m.E. UTM WGS 84 47 Easting m.E.
ZONE **47** Northing **2135078** m.N. ZONE 48 Northing m.N.

ผลการดำเนินการ ตรวจสอบพื้นที่แล้ว พบว่า.....

อยู่ในแปลงพิสูจน์สิทธิ์ 30 มิ.ย. 41 อยู่ระหว่างการดำเนินการตามมาตรา 22 ดำเนินการตามมาตรา 22 แล้ว
 ไม่อยู่ในแปลงพิสูจน์สิทธิ์ 30 มิ.ย. 41 อยู่ระหว่างการดำเนินการตามมาตรา 25 ดำเนินการตามมาตรา 25 แล้ว

*มาตรา 22 พระราชบัญญัติอุทยานแห่งชาติ พ.ศ.2504 **มาตรา 25 พระราชบัญญัติป่าสงวนแห่งชาติ พ.ศ.2535

ภาพประกอบ (ถ่ายจากพิกัดกลางแปลงหมุนรอบ 4 ทิศ)

| | |
|---|--|
| เหนือ R20240064N | ใต้ R20240064S |
|  |  |
| ตะวันออก R20240064E | ตะวันตก R20240064W |
|  |  |

ผู้รับผิดชอบ(หน่วยงาน)

| | |
|------------------------|-----------------------------------|
| ลงชื่อ(ผู้สำรวจ) | ลงชื่อ(ผู้รับผิดชอบพื้นที่) |
| (.....) | (.....) |
| ตำแหน่ง | ตำแหน่ง |
| วันที่ | วันที่ |

แบบฟอร์มแสดงผลการดำเนินงานตรวจสอบพื้นที่ปลูกยางพาราและปาล์มน้ำมันในพื้นที่ป่าอนุรักษ์
สำนักบริหารพื้นที่อนุรักษ์ที่ 15 (เชียงราย)

การใช้ที่ดิน ยางพารา อายุ ปี เนื้อที่ประมาณ ไร่
 ปาล์มน้ำมัน อายุ ปี เนื้อที่ประมาณ ไร่
 พื้นที่อื่นๆ (ระบุ) เนื้อที่ประมาณ ไร่
ประเภทพื้นที่ ป่าอนุรักษ์ชื่อ เขตรักษาพันธุ์สัตว์ป่าเวียงลอ
 ป่าสงวนแห่งชาติชื่อ
 พื้นที่อื่นๆ (ระบุ)
ที่ตั้ง ชื่อหมู่บ้าน/ชุมชน หมู่ที่ ตำบล อำเภอ จังหวัด

ค่าพิกัดกลางแปลง โดยประมาณ(ส่วนภูมิสารสนเทศ) ในพื้นที่
UTM WGS 84 Easting 636253 m.E. UTM WGS 84 47 Easting m.E.
ZONE 47 Northing 2126241 m.N. UTM WGS 84 48 Northing m.N.

ผลการดำเนินการ ตรวจสอบพื้นที่แล้ว พบว่า.....
 อยู่ในแปลงพิสูจน์สิทธิ์ 30 มิ.ย. 41 อยู่ระหว่างการดำเนินการตามมาตรา 22 ดำเนินการตามมาตรา 22 แล้ว
 ไม่อยู่ในแปลงพิสูจน์สิทธิ์ 30 มิ.ย. 41 อยู่ระหว่างการดำเนินการตามมาตรา 25 ดำเนินการตามมาตรา 25 แล้ว
*มาตรา 22 พระราชบัญญัติอุทยานแห่งชาติ พ.ศ.2504 **มาตรา 25 พระราชบัญญัติป่าสงวนแห่งชาติ พ.ศ.2535

ภาพประกอบ (ถ่ายจากพิกัดกลางแปลงหมุนรอบ 4 ทิศ)

เหนือ R20440001N



ใต้ R20440001S



ตะวันออก R20440001E



ตะวันตก R20440001W



ผู้รับผิดชอบ(หน่วยงาน)
ลงชื่อ(ผู้สำรวจ) ลงชื่อ(ผู้รับผิดชอบพื้นที่)
(.....) (.....)
ตำแหน่ง ตำแหน่ง
วันที่ วันที่


แบบฟอร์มแสดงผลการดำเนินงานตรวจสอบพื้นที่ปลูกยางพาราและปาล์มน้ำมันในพื้นที่ป่าอนุรักษ์
สำนักบริหารพื้นที่อนุรักษ์ที่ 15 (เชียงราย)

การใช้ที่ดิน ยางพารา อายุ ปี เนื้อที่ประมาณ ไร่
 ปาล์มน้ำมัน อายุ ปี เนื้อที่ประมาณ ไร่
 พื้นที่อื่นๆ (ระบุ) เนื้อที่ประมาณ ไร่
ประเภทพื้นที่ ป่าอนุรักษ์ชื่อ เขตรักษาพันธุ์สัตว์ป่าเวียงลอ
 ป่าสงวนแห่งชาติชื่อ
 พื้นที่อื่นๆ (ระบุ)
ที่ตั้ง ชื่อหมู่บ้าน/ชุมชน หมู่ที่ ตำบล อำเภอ จังหวัด

ค่าพิกัดกลางแปลง โดยประมาณ(ส่วนภูมิสารสนเทศ) ในพื้นที่
UTM WGS 84 Easting 627682 m.E. UTM WGS 84 47 Easting m.E.
ZONE 47 Northing 2128184 m.N. UTM WGS 84 48 Northing m.N.

ผลการดำเนินการ ตรวจสอบพื้นที่แล้ว พบว่า.....
 อยู่ในแปลงพิสูจน์สิทธิ์ 30 มิ.ย. 41 อยู่ระหว่างการดำเนินการตามมาตรา 22 ดำเนินการตามมาตรา 22 แล้ว
 ไม่อยู่ในแปลงพิสูจน์สิทธิ์ 30 มิ.ย. 41 อยู่ระหว่างการดำเนินการตามมาตรา 25 ดำเนินการตามมาตรา 25 แล้ว
*มาตรา 22 พระราชบัญญัติอุทยานแห่งชาติ พ.ศ.2504 **มาตรา 25 พระราชบัญญัติป่าสงวนแห่งชาติ พ.ศ.2535

ภาพประกอบ (ถ่ายจากพิกัดกลางแปลงหมุนรอบ 4 ทิศ)



ผู้รับผิดชอบ(หน่วยงาน)
ลงชื่อ(ผู้สำรวจ) ลงชื่อ(ผู้รับผิดชอบพื้นที่)
() ()
ตำแหน่ง ตำแหน่ง
วันที่ วันที่

วันที่รายงาน □□-□□-□□□□

ครั้งที่รายงาน 01

รหัส R20440003

แบบฟอร์มแสดงผลการดำเนินงานตรวจสอบพื้นที่ปลูกยางพาราและปาล์มน้ำมันในพื้นที่ป่าอนุรักษ์

สำนักบริหารพื้นที่อนุรักษ์ที่ 15 (เชียงราย)

การใช้ที่ดิน
[] ยางพารา อายุ ปี เนื้อที่ประมาณ ไร่
[] ปาล์มน้ำมัน อายุ ปี เนื้อที่ประมาณ ไร่
[] พื้นที่อื่นๆ (ระบุ) เนื้อที่ประมาณ ไร่
ประเภทพื้นที่
[] ป่าอนุรักษ์ชื่อ เขตรักษาพันธุ์สัตว์ป่าเวียงลอ
[] ป่าสงวนแห่งชาติชื่อ
[] พื้นที่อื่นๆ (ระบุ)

ที่ตั้ง ชื่อหมู่บ้าน/ชุมชน หมู่ที่ ตำบล อำเภอ จังหวัด
ค่าพิกัดกลางแปลง โดยประมาณ(ส่วนภูมิสารสนเทศ) ในพื้นที่
UTM WGS 84 Easting 612801 m.E. UTM WGS 84 [] 47 Easting [] [] [] [] [] m.E.
ZONE 47 Northing 2129506 m.N. UTM [] 48 Northing [] [] [] [] [] [] m.N.

ผลการดำเนินการ [] ตรวจสอบพื้นที่แล้ว พบว่า.....
[] อยู่ในแปลงพิสูจน์สิทธิ์ 30 มิ.ย. 41 [] อยู่ระหว่างการดำเนินการตามมาตรา 22 [] ดำเนินการตามมาตรา 22 แล้ว
[] ไม่อยู่ในแปลงพิสูจน์สิทธิ์ 30 มิ.ย. 41 [] อยู่ระหว่างการดำเนินการตามมาตรา 25 [] ดำเนินการตามมาตรา 25 แล้ว
*มาตรา 22 พระราชบัญญัติอุทยานแห่งชาติ พ.ศ.2504 **มาตรา 25 พระราชบัญญัติป่าสงวนแห่งชาติ พ.ศ.2535

ภาพประกอบ (ถ่ายจากพิกัดกลางแปลงหมุนรอบ 4 ทิศ)

เหนือ R20440003N ได้ R20440003S
ตะวันออก R20440003E ตะวันตก R20440003W
[Four large empty rectangular boxes for photos]

ผู้รับผิดชอบ(หน่วยงาน)
ลงชื่อ(ผู้สำรวจ) ลงชื่อ(ผู้รับผิดชอบพื้นที่)
() ()
ตำแหน่ง ตำแหน่ง
วันที่ วันที่

แบบฟอร์มแสดงผลการดำเนินงานตรวจสอบพื้นที่ปลูกยางพาราและปาล์มน้ำมันในพื้นที่ป่าอนุรักษ์
สำนักบริหารพื้นที่อนุรักษ์ที่ 15 (เชียงราย)

การใช้ที่ดิน ยางพารา อายุ ปี เนื้อที่ประมาณ ไร่
 ปาล์มน้ำมัน อายุ ปี เนื้อที่ประมาณ ไร่
 พื้นที่อื่นๆ (ระบุ) เนื้อที่ประมาณ ไร่

ประเภทพื้นที่ ป่าอนุรักษ์ชื่อ เขตรักษาพันธุ์สัตว์ป่าเวียงลอ
 ป่าสงวนแห่งชาติชื่อ
 พื้นที่อื่นๆ (ระบุ)

ที่ตั้ง ชื่อหมู่บ้าน/ชุมชน หมู่ที่ ตำบล อำเภอ จังหวัด

ค่าพิกัดกลางแปลง โดยประมาณ(ส่วนภูมิสารสนเทศ) ในพื้นที่

UTM WGS 84 Easting 631881 m.E. UTM WGS 84 47 Easting m.E.


ZONE 47 Northing 2130257 m.N. ZONE 48 Northing m.N.

ผลการดำเนินการ ตรวจสอบพื้นที่แล้ว พบว่า.....

อยู่ในแปลงพิสูจน์สิทธิ์ 30 มิ.ย. 41 อยู่ระหว่างการดำเนินการตามมาตรา 22 ดำเนินการตามมาตรา 22 แล้ว
 ไม่อยู่ในแปลงพิสูจน์สิทธิ์ 30 มิ.ย. 41 อยู่ระหว่างการดำเนินการตามมาตรา 25 ดำเนินการตามมาตรา 25 แล้ว

*มาตรา 22 พระราชบัญญัติอุทยานแห่งชาติ พ.ศ.2504 **มาตรา 25 พระราชบัญญัติป่าสงวนแห่งชาติ พ.ศ.2535

ภาพประกอบ (ถ่ายจากพิกัดกลางแปลงหมุนรอบ 4 ทิศ)



ผู้รับผิดชอบ(หน่วยงาน)

ลงชื่อ(ผู้สำรวจ) ลงชื่อ(ผู้รับผิดชอบพื้นที่)
() ()

ตำแหน่ง ตำแหน่ง

วันที่ วันที่

วันที่รายงาน --

ครั้งที่รายงาน 01

รหัส R20440005

แบบฟอร์มแสดงผลการดำเนินงานตรวจสอบพื้นที่ปลูกยางพาราและปาล์มน้ำมันในพื้นที่ป่าอนุรักษ์
สำนักบริหารพื้นที่อนุรักษ์ที่ 15 (เชียงราย)

การใช้ที่ดิน ยางพารา อายุ ปี เนื้อที่ประมาณ ไร่
 ปาล์มน้ำมัน อายุ ปี เนื้อที่ประมาณ ไร่
 พื้นที่อื่นๆ (ระบุ) เนื้อที่ประมาณ ไร่

ประเภทพื้นที่ ป่าอนุรักษ์ชื่อ เขตรักษาพันธุ์สัตว์ป่าเวียงลอ
 ป่าสงวนแห่งชาติชื่อ
 พื้นที่อื่นๆ (ระบุ)

ที่ตั้ง ชื่อหมู่บ้าน/ชุมชน หมู่ที่ ตำบล อำเภอ จังหวัด

ค่าพิกัดกลางแปลง โดยประมาณ(ส่วนภูมิสารสนเทศ) ในพื้นที่


UTM WGS 84 Easting 631923 m.E. UTM WGS 84 47 Easting m.E.
ZONE 47 Northing 2130609 m.N. ZONE 48 Northing m.N.

ผลการดำเนินการ ตรวจสอบพื้นที่แล้ว พบว่า.....

| | | |
|---|---|--|
| <input type="checkbox"/> อยู่ในแปลงพิสูจน์สิทธิ์ 30 มิ.ย. 41 | <input type="checkbox"/> อยู่ระหว่างการดำเนินการตามมาตรา 22 | <input type="checkbox"/> ดำเนินการตามมาตรา 22 แล้ว |
| <input type="checkbox"/> ไม่อยู่ในแปลงพิสูจน์สิทธิ์ 30 มิ.ย. 41 | <input type="checkbox"/> อยู่ระหว่างการดำเนินการตามมาตรา 25 | <input type="checkbox"/> ดำเนินการตามมาตรา 25 แล้ว |

*มาตรา 22 พระราชบัญญัติอุทยานแห่งชาติ พ.ศ.2504 **มาตรา 25 พระราชบัญญัติป่าสงวนแห่งชาติ พ.ศ.2535

ภาพประกอบ (ถ่ายจากพิกัดกลางแปลงหมุนรอบ 4 ทิศ)



ผู้รับผิดชอบ(หน่วยงาน)

| | |
|------------------------|-----------------------------------|
| ลงชื่อ(ผู้สำรวจ) | ลงชื่อ(ผู้รับผิดชอบพื้นที่) |
| () | () |
| ตำแหน่ง | ตำแหน่ง |
| วันที่ | วันที่ |





แบบฟอร์มแสดงผลการดำเนินงานตรวจสอบพื้นที่ปลูกยางพาราและปาล์มน้ำมันในพื้นที่ป่าอนุรักษ์
สำนักบริหารพื้นที่อนุรักษ์ที่ 15 (เชียงราย)

การใช้ที่ดิน ยางพารา อายุ ปี เนื้อที่ประมาณ ไร่
 ปาล์มน้ำมัน อายุ ปี เนื้อที่ประมาณ ไร่
 พื้นที่อื่นๆ (ระบุ) เนื้อที่ประมาณ ไร่
ประเภทพื้นที่ ป่าอนุรักษ์ชื่อ เขตรักษาพันธุ์สัตว์ป่าเวียงลอ
 ป่าสงวนแห่งชาติชื่อ
 พื้นที่อื่นๆ (ระบุ)
ที่ตั้ง ชื่อหมู่บ้าน/ชุมชน หมู่ที่ ตำบล อำเภอ จังหวัด

ค่าพิกัดกลางแปลง โดยประมาณ(ส่วนภูมิสารสนเทศ) ในพื้นที่
UTM WGS 84 Easting 631060 m.E. UTM WGS 84 47 Easting m.E.
ZONE 47 Northing 2132851 m.N. ZONE 48 Northing m.N.

ผลการดำเนินการ ตรวจสอบพื้นที่แล้ว พบว่า.....
 อยู่ในแปลงพิสูจน์สิทธิ์ 30 มิ.ย. 41 อยู่ระหว่างการดำเนินการตามมาตรา 22 ดำเนินการตามมาตรา 22 แล้ว
 ไม่อยู่ในแปลงพิสูจน์สิทธิ์ 30 มิ.ย. 41 อยู่ระหว่างการดำเนินการตามมาตรา 25 ดำเนินการตามมาตรา 25 แล้ว
*มาตรา 22 พระราชบัญญัติอุทยานแห่งชาติ พ.ศ.2504 **มาตรา 25 พระราชบัญญัติป่าสงวนแห่งชาติ พ.ศ.2535

ภาพประกอบ (ถ่ายจากพิกัดกลางแปลงหมุนรอบ 4 ทิศ)

เหนือ R20440007N  
ตะวันออก R20440007E  
ใต้ R20440007S
ตะวันตก R20440007W

ผู้รับผิดชอบ(หน่วยงาน)
ลงชื่อ(ผู้สำรวจ) ลงชื่อ(ผู้รับผิดชอบพื้นที่)
() ()
ตำแหน่ง ตำแหน่ง
วันที่ วันที่

แบบฟอร์มแสดงผลการดำเนินงานตรวจสอบพื้นที่ปลูกยางพาราและปาล์มน้ำมันในพื้นที่ป่าอนุรักษ์
สำนักบริหารพื้นที่อนุรักษ์ที่ 15 (เชียงราย)

การใช้ที่ดิน ยางพารา อายุ ปี เนื้อที่ประมาณ ไร่
 ปาล์มน้ำมัน อายุ ปี เนื้อที่ประมาณ ไร่
 พื้นที่อื่นๆ (ระบุ) เนื้อที่ประมาณ ไร่

ประเภทพื้นที่ ป่าอนุรักษ์ชื่อ เขตรักษาพันธุ์สัตว์ป่าเวียงลอ
 ป่าสงวนแห่งชาติชื่อ
 พื้นที่อื่นๆ (ระบุ)

ที่ตั้ง ชื่อหมู่บ้าน/ชุมชน หมู่ที่ ตำบล อำเภอ จังหวัด

ค่าพิกัดกลางแปลง โดยประมาณ(ส่วนภูมิสารสนเทศ) ในพื้นที่

UTM WGS 84 Easting **630669** m.E. UTM WGS 84 47 Easting m.E.
 ZONE **47** Northing **2133111** m.N. ZONE 48 Northing m.N.

ผลการดำเนินการ ตรวจสอบพื้นที่แล้ว พบว่า.....

อยู่ในแปลงพิสูจน์สิทธิ์ 30 มิ.ย. 41 อยู่ระหว่างการดำเนินการตามมาตรา 22 ดำเนินการตามมาตรา 22 แล้ว
 ไม่อยู่ในแปลงพิสูจน์สิทธิ์ 30 มิ.ย. 41 อยู่ระหว่างการดำเนินการตามมาตรา 25 ดำเนินการตามมาตรา 25 แล้ว

*มาตรา 22 พระราชบัญญัติอุทยานแห่งชาติ พ.ศ.2504 **มาตรา 25 พระราชบัญญัติป่าสงวนแห่งชาติ พ.ศ.2535

ภาพประกอบ (ถ่ายจากพิกัดกลางแปลงหมุนรอบ 4 ทิศ)

เหนือ R20440009N



ใต้ R20440009S



ตะวันออก R20440009E



ตะวันตก R20440009W



ผู้รับผิดชอบ(หน่วยงาน)

ลงชื่อ(ผู้สำรวจ)

ลงชื่อ(ผู้รับผิดชอบพื้นที่)

()

()

ตำแหน่ง

ตำแหน่ง

วันที่

วันที่

วันที่รายงาน --

ครั้งที่รายงาน 01

รหัส R20440010

แบบฟอร์มแสดงผลการดำเนินงานตรวจสอบพื้นที่ปลูกยางพาราและปาล์มน้ำมันในพื้นที่ป่าอนุรักษ์

สำนักบริหารพื้นที่อนุรักษ์ที่ 15 (เชียงใหม่)

การใช้ที่ดิน ยางพารา อายุ ปี เนื้อที่ประมาณ ไร่
 ปาล์มน้ำมัน อายุ ปี เนื้อที่ประมาณ ไร่
 พื้นอื่นๆ (ระบุ) เนื้อที่ประมาณ ไร่

ประเภทพื้นที่ ป่าอนุรักษ์ชื่อ เขตรักษาพันธุ์สัตว์ป่าเวียงลอ
 ป่าสงวนแห่งชาติชื่อ
 พื้นอื่นๆ (ระบุ)

ที่ตั้ง ชื่อหมู่บ้าน/ชุมชน หมู่ที่ ตำบล อำเภอ จังหวัด

ค่าพิกัดกลางแปลง โดยประมาณ(ส่วนภูมิสารสนเทศ) ในพื้นที่





UTM WGS 84 Easting **630689** m.E. UTM WGS 84 47 Easting m.E.
 ZONE **47** Northing **2133360** m.N. ZONE 48 Northing m.N.

ผลการดำเนินการ ตรวจสอบพื้นที่แล้ว พบว่า.....

อยู่ในแปลงพิสูจน์สิทธิ์ 30 มิ.ย. 41 อยู่ระหว่างการดำเนินการตามมาตรา 22 ดำเนินการตามมาตรา 22 แล้ว
 ไม่อยู่ในแปลงพิสูจน์สิทธิ์ 30 มิ.ย. 41 อยู่ระหว่างการดำเนินการตามมาตรา 25 ดำเนินการตามมาตรา 25 แล้ว

*มาตรา 22 พระราชบัญญัติอุทยานแห่งชาติ พ.ศ.2504 **มาตรา 25 พระราชบัญญัติป่าสงวนแห่งชาติ พ.ศ.2535

ภาพประกอบ (ถ่ายจากพิกัดกลางแปลงหมุนรอบ 4 ทิศ)

| | |
|---|--|
| เหนือ R20440010N | ใต้ R20440010S |
|  |  |
| ตะวันออก R20440010E | ตะวันตก R20440010W |
|  |  |

ผู้รับผิดชอบ(หน่วยงาน)

ลงชื่อ(ผู้สำรวจ) ลงชื่อ(ผู้รับผิดชอบพื้นที่)
 () ()
 ตำแหน่ง ตำแหน่ง

วันที่ วันที่

แบบฟอร์มแสดงผลการดำเนินงานตรวจสอบพื้นที่ปลูกยางพาราและปาล์มน้ำมันในพื้นที่ป่าอนุรักษ์
สำนักบริหารพื้นที่อนุรักษ์ที่ 15 (เชียงใหม่)

การใช้ที่ดิน ยางพารา อายุ ปี เนื้อที่ประมาณ ไร่
 ปาล์มน้ำมัน อายุ ปี เนื้อที่ประมาณ ไร่
 พื้นที่อื่นๆ (ระบุ) เนื้อที่ประมาณ ไร่

ประเภทพื้นที่ ป่าอนุรักษ์ชื่อ เขตรักษาพันธุ์สัตว์ป่าเวียงลอ
 ป่าสงวนแห่งชาติชื่อ
 พื้นที่อื่นๆ (ระบุ)

ที่ตั้ง ชื่อหมู่บ้าน/ชุมชน หมู่ที่ ตำบล อำเภอ จังหวัด

ค่าพิกัดกลางแปลง โดยประมาณ(ส่วนภูมิสารสนเทศ) ในพื้นที่
UTM WGS 84 Easting 628420 m.E. UTM WGS 84 47 Easting m.E.
ZONE 47 Northing 2134434 m.N. ZONE 48 Northing m.N.

ผลการดำเนินการ ตรวจสอบพื้นที่แล้ว พบว่า.....

อยู่ในแปลงพิสูจน์สิทธิ์ 30 มิ.ย. 41 อยู่ระหว่างการดำเนินการตามมาตรา 22 ดำเนินการตามมาตรา 22 แล้ว
 ไม่อยู่ในแปลงพิสูจน์สิทธิ์ 30 มิ.ย. 41 อยู่ระหว่างการดำเนินการตามมาตรา 25 ดำเนินการตามมาตรา 25 แล้ว

*มาตรา 22 พระราชบัญญัติอุทยานแห่งชาติ พ.ศ.2504

**มาตรา 25 พระราชบัญญัติป่าสงวนแห่งชาติ พ.ศ.2535

ภาพประกอบ (ถ่ายจากพิกัดกลางแปลงหมุนรอบ 4 ทิศ)

เหนือ R20440011N



ใต้ R20440011S



ตะวันออก R20440011E



ตะวันตก R20440011W



ผู้รับผิดชอบ(หน่วยงาน)

ลงชื่อ(ผู้สำรวจ)

ลงชื่อ(ผู้รับผิดชอบพื้นที่)

()

()

ตำแหน่ง

ตำแหน่ง

วันที่

วันที่

วันที่รายงาน --

ครั้งที่รายงาน 01

รหัส R20440012

**แบบฟอร์มแสดงผลการดำเนินงานตรวจสอบพื้นที่ปลูกยางพาราและปาล์มน้ำมันในพื้นที่ป่าอนุรักษ์
สำนักบริหารพื้นที่อนุรักษ์ที่ 15 (เชียงราย)**

การใช้ที่ดิน ยางพารา อายุ ปี เนื้อที่ประมาณ ไร่
 ปาล์มน้ำมัน อายุ ปี เนื้อที่ประมาณ ไร่
 พื้นที่อื่นๆ (ระบุ) เนื้อที่ประมาณ ไร่

ประเภทพื้นที่ ป่าอนุรักษ์ชื่อ เขตรักษาพันธุ์สัตว์ป่าเวียงลอ
 ป่าสงวนแห่งชาติชื่อ
 พื้นที่อื่นๆ (ระบุ)

ที่ตั้ง ชื่อหมู่บ้าน/ชุมชน หมู่ที่ ตำบล อำเภอ จังหวัด

ค่าพิกัดกลางแปลง โดยประมาณ(ส่วนภูมิสารสนเทศ) ในพื้นที่

UTM WGS 84 Easting 628298 m.E. UTM WGS 84 47 Easting m.E.
ZONE 47 Northing 2135078 m.N. ZONE 48 Northing m.N.

ผลการดำเนินการ ตรวจสอบพื้นที่แล้ว พบว่า.....

อยู่ในแปลงพิสูจน์สิทธิ์ 30 มิ.ย. 41 อยู่ระหว่างการดำเนินการตามมาตรา 22 ดำเนินการตามมาตรา 22 แล้ว
 ไม่อยู่ในแปลงพิสูจน์สิทธิ์ 30 มิ.ย. 41 อยู่ระหว่างการดำเนินการตามมาตรา 25 ดำเนินการตามมาตรา 25 แล้ว

*มาตรา 22 พระราชบัญญัติอุทยานแห่งชาติ พ.ศ.2504 **มาตรา 25 พระราชบัญญัติป่าสงวนแห่งชาติ พ.ศ.2535

ภาพประกอบ (ถ่ายจากพิกัดกลางแปลงหมุนรอบ 4 ทิศ)

เหนือ R20440012N



ใต้ R20440012S



ตะวันออก R20440012E



ตะวันตก R20440012W



ผู้รับผิดชอบ(หน่วยงาน)

ลงชื่อ(ผู้สำรวจ)

()

ตำแหน่ง

วันที่

ลงชื่อ(ผู้รับผิดชอบพื้นที่)

()

ตำแหน่ง

วันที่


แบบฟอร์มแสดงผลการดำเนินงานตรวจสอบพื้นที่ปลูกยางพาราและปาล์มน้ำมันในพื้นที่ป่าอนุรักษ์
สำนักบริหารพื้นที่อนุรักษ์ที่ 15 (เชียงราย)

การใช้ที่ดิน ยางพารา อายุ ปี เนื้อที่ประมาณ ไร่
 ปาล์มน้ำมัน อายุ ปี เนื้อที่ประมาณ ไร่
 พื้นที่อื่นๆ (ระบุ) เนื้อที่ประมาณ ไร่
ประเภทพื้นที่ ป่าอนุรักษ์ชื่อ เขตรักษาพันธุ์สัตว์ป่าเวียงลอ
 ป่าสงวนแห่งชาติชื่อ
 พื้นที่อื่นๆ (ระบุ)
ที่ตั้ง ชื่อหมู่บ้าน/ชุมชน หมู่ที่ ตำบล อำเภอ จังหวัด

ค่าพิกัดกลางแปลง โดยประมาณ(ส่วนภูมิสารสนเทศ) ในพื้นที่
UTM WGS 84 Easting 635255 m.E. UTM WGS 84 47 Easting m.E.
ZONE 47 Northing 2137173 m.N. ZONE 48 Northing m.N.

ผลการดำเนินการ ตรวจสอบพื้นที่แล้ว พบว่า.....
 อยู่ในแปลงพิสูจน์สิทธิ์ 30 มิ.ย. 41 อยู่ระหว่างการดำเนินการตามมาตรา 22 ดำเนินการตามมาตรา 22 แล้ว
 ไม่อยู่ในแปลงพิสูจน์สิทธิ์ 30 มิ.ย. 41 อยู่ระหว่างการดำเนินการตามมาตรา 25 ดำเนินการตามมาตรา 25 แล้ว
*มาตรา 22 พระราชบัญญัติอุทยานแห่งชาติ พ.ศ.2504 **มาตรา 25 พระราชบัญญัติป่าสงวนแห่งชาติ พ.ศ.2535

ภาพประกอบ (ถ่ายจากพิกัดกลางแปลงหมุนรอบ 4 ทิศ)



ผู้รับผิดชอบ(หน่วยงาน)
ลงชื่อ(ผู้สำรวจ) ลงชื่อ(ผู้รับผิดชอบพื้นที่)
(.....) (.....)
ตำแหน่ง ตำแหน่ง
วันที่ วันที่

วันที่รายงาน □□-□□-□□□□

ครั้งที่รายงาน 01

รหัส R20440015

แบบฟอร์มแสดงผลการดำเนินงานตรวจสอบพื้นที่ปลูกยางพาราและปาล์มน้ำมันในพื้นที่ป่าอนุรักษ์
สำนักบริหารพื้นที่อนุรักษ์ที่ 15 (เชียงราย)

การใช้ที่ดิน ยางพารา อายุ ปี เนื้อที่ประมาณ ไร่
 ปาล์มน้ำมัน อายุ ปี เนื้อที่ประมาณ ไร่
 พื้นที่อื่นๆ (ระบุ) เนื้อที่ประมาณ ไร่

ประเภทพื้นที่ ป่าอนุรักษ์ชื่อ เขตรักษาพันธุ์สัตว์ป่าเวียงลอ
 ป่าสงวนแห่งชาติชื่อ
 พื้นที่อื่นๆ (ระบุ)

ที่ตั้ง ชื่อหมู่บ้าน/ชุมชน หมู่ที่ ตำบล อำเภอ จังหวัด

ค่าพิกัดกลางแปลง โดยประมาณ(ส่วนภูมิสารสนเทศ) ในพื้นที่
UTM WGS 84 Easting **628285** m.E. UTM WGS 84 47 Easting m.E.
ZONE **47** Northing **2139071** m.N. ZONE 48 Northing m.N.

ผลการดำเนินการ ตรวจสอบพื้นที่แล้ว พบว่า.....
 อยู่ในแปลงพิสูจน์สิทธิ์ 30 มิ.ย. 41 อยู่ระหว่างการดำเนินการตามมาตรา 22 ดำเนินการตามมาตรา 22 แล้ว
 ไม่อยู่ในแปลงพิสูจน์สิทธิ์ 30 มิ.ย. 41 อยู่ระหว่างการดำเนินการตามมาตรา 25 ดำเนินการตามมาตรา 25 แล้ว

*มาตรา 22 พระราชบัญญัติอุทยานแห่งชาติ พ.ศ.2504 **มาตรา 25 พระราชบัญญัติป่าสงวนแห่งชาติ พ.ศ.2535

ภาพประกอบ (ถ่ายจากพิกัดกลางแปลงหมุนรอบ 4 ทิศ)

เหนือ R20440015N



ใต้ R20440015S



ตะวันออก R20440015E



ตะวันตก R20440015W



ผู้รับผิดชอบ(หน่วยงาน)

ลงชื่อ(ผู้สำรวจ)

ลงชื่อ(ผู้รับผิดชอบพื้นที่)

()

()

ตำแหน่ง

ตำแหน่ง

วันที่

วันที่

แบบฟอร์มแสดงผลการดำเนินงานตรวจสอบพื้นที่ปลูกยางพาราและปาล์มน้ำมันในพื้นที่ป่าอนุรักษ์
สำนักบริหารพื้นที่อนุรักษ์ที่ 15 (เชียงราย)

การใช้ที่ดิน ยางพารา อายุ ปี เนื้อที่ประมาณ ไร่
 ปาล์มน้ำมัน อายุ ปี เนื้อที่ประมาณ ไร่
 พื้นที่อื่นๆ (ระบุ) เนื้อที่ประมาณ ไร่

ประเภทพื้นที่ ป่าอนุรักษ์ชื่อ เขตรักษาพันธุ์สัตว์ป่าเวียงลอ
 ป่าสงวนแห่งชาติชื่อ
 พื้นที่อื่นๆ (ระบุ)

ที่ตั้ง ชื่อหมู่บ้าน/ชุมชน หมู่ที่ ตำบล อำเภอ จังหวัด

ค่าพิกัดกลางแปลง โดยประมาณ(ส่วนภูมิสารสนเทศ) ในพื้นที่

UTM WGS 84 Easting 628475 m.E. UTM WGS 84 47 Easting □□□□□□□□ m.E.
 ZONE 47 Northing 2139099 m.N. ZONE 48 Northing □□□□□□□□ m.N.

ผลการดำเนินการ ตรวจสอบพื้นที่แล้ว พบว่า.....

อยู่ในแปลงพิสูจน์สิทธิ์ 30 มิ.ย. 41 อยู่ระหว่างการดำเนินการตามมาตรา 22 ดำเนินการตามมาตรา 22 แล้ว
 ไม่อยู่ในแปลงพิสูจน์สิทธิ์ 30 มิ.ย. 41 อยู่ระหว่างการดำเนินการตามมาตรา 25 ดำเนินการตามมาตรา 25 แล้ว

*มาตรา 22 พระราชบัญญัติอุทยานแห่งชาติ พ.ศ.2504 **มาตรา 25 พระราชบัญญัติป่าสงวนแห่งชาติ พ.ศ.2535

ภาพประกอบ (ถ่ายจากพิกัดกลางแปลงหมุนรอบ 4 ทิศ)

เหนือ R20440016N



ใต้ R20440016S



ตะวันออก R20440016E



ตะวันตก R20440016W



ผู้รับผิดชอบ(หน่วยงาน)

ลงชื่อ(ผู้สำรวจ)

()

ตำแหน่ง

วันที่

ลงชื่อ(ผู้รับผิดชอบพื้นที่)

()

ตำแหน่ง

วันที่

แบบฟอร์มแสดงผลการดำเนินงานตรวจสอบพื้นที่ปลูกยางพาราและปาล์มน้ำมันในพื้นที่ป่าอนุรักษ์
สำนักบริหารพื้นที่อนุรักษ์ที่ 15 (เชียงราย)

การใช้ที่ดิน ยางพารา อายุ ปี เนื้อที่ประมาณ ไร่
 ปาล์มน้ำมัน อายุ ปี เนื้อที่ประมาณ ไร่
 พื้นที่อื่นๆ (ระบุ) เนื้อที่ประมาณ ไร่
ประเภทพื้นที่ ป่าอนุรักษ์ชื่อ เขตรักษาพันธุ์สัตว์ป่าเวียงลอ
 ป่าสงวนแห่งชาติชื่อ
 พื้นที่อื่นๆ (ระบุ)
ที่ตั้ง ชื่อหมู่บ้าน/ชุมชน หมู่ที่ ตำบล อำเภอ จังหวัด

ค่าพิกัดกลางแปลง โดยประมาณ(ส่วนภูมิสารสนเทศ) ในพื้นที่
UTM WGS 84 Easting 612706 m.E. UTM WGS 84 47 Easting m.E.
ZONE 47 Northing 2141649 m.N. ZONE 48 Northing m.N.

ผลการดำเนินการ ตรวจสอบพื้นที่แล้ว พบว่า.....
 อยู่ในแปลงพิสูจน์สิทธิ์ 30 มิ.ย. 41 อยู่ระหว่างการดำเนินการตามมาตรา 22 ดำเนินการตามมาตรา 22 แล้ว
 ไม่อยู่ในแปลงพิสูจน์สิทธิ์ 30 มิ.ย. 41 อยู่ระหว่างการดำเนินการตามมาตรา 25 ดำเนินการตามมาตรา 25 แล้ว
*มาตรา 22 พระราชบัญญัติอุทยานแห่งชาติ พ.ศ.2504 **มาตรา 25 พระราชบัญญัติป่าสงวนแห่งชาติ พ.ศ.2535

ภาพประกอบ (ถ่ายจากพิกัดกลางแปลงหมุนรอบ 4 ทิศ)

เหนือ R20440017N ได้ R20440017S
ตะวันออก R20440017E ตะวันตก R20440017W

ผู้รับผิดชอบ(หน่วยงาน)
ลงชื่อ(ผู้สำรวจ) ลงชื่อ(ผู้รับผิดชอบพื้นที่)
() ()
ตำแหน่ง ตำแหน่ง
วันที่ วันที่

แบบฟอร์มแสดงผลการดำเนินงานตรวจสอบพื้นที่ปลูกยางพาราและปาล์มน้ำมันในพื้นที่ป่าอนุรักษ์
สำนักบริหารพื้นที่อนุรักษ์ที่ 15 (เชียงใหม่)

การใช้ที่ดิน ยางพารา อายุ ปี เนื้อที่ประมาณ ไร่
 ปาล์มน้ำมัน อายุ ปี เนื้อที่ประมาณ ไร่
 พื้นที่อื่นๆ (ระบุ) เนื้อที่ประมาณ ไร่

ประเภทพื้นที่ ป่าอนุรักษ์ชื่อ เขตรักษาพันธุ์สัตว์ป่าเวียงลอ
 ป่าสงวนแห่งชาติชื่อ
 พื้นที่อื่นๆ (ระบุ)

ที่ตั้ง ชื่อหมู่บ้าน/ชุมชน หมู่ที่ ตำบล อำเภอ จังหวัด

ค่าพิกัดกลางแปลง โดยประมาณ(ส่วนภูมิสารสนเทศ) ในพื้นที่

UTM WGS 84 Easting 612948 m.E. UTM WGS 84 47 Easting m.E.
 ZONE 47 Northing 2141656 m.N. ZONE 48 Northing m.N.

ผลการดำเนินการ ตรวจสอบพื้นที่แล้ว พบว่า.....

อยู่ในแปลงพิสูจน์สิทธิ์ 30 มิ.ย. 41 อยู่ระหว่างการดำเนินการตามมาตรา 22 ดำเนินการตามมาตรา 22 แล้ว
 ไม่อยู่ในแปลงพิสูจน์สิทธิ์ 30 มิ.ย. 41 อยู่ระหว่างการดำเนินการตามมาตรา 25 ดำเนินการตามมาตรา 25 แล้ว

*มาตรา 22 พระราชบัญญัติอุทยานแห่งชาติ พ.ศ.2504 **มาตรา 25 พระราชบัญญัติป่าสงวนแห่งชาติ พ.ศ.2535

ภาพประกอบ (ถ่ายจากพิกัดกลางแปลงหมุนรอบ 4 ทิศ)

เหนือ R20440018N



ใต้ R20440018S



ตะวันออก R20440018E



ตะวันตก R20440018W



ผู้รับผิดชอบ(หน่วยงาน)

ลงชื่อ(ผู้สำรวจ)

ลงชื่อ(ผู้รับผิดชอบพื้นที่)

()

()

ตำแหน่ง

ตำแหน่ง

วันที่

วันที่

แบบฟอร์มแสดงผลการดำเนินงานตรวจสอบพื้นที่ปลูกยางพาราและปาล์มน้ำมันในพื้นที่ป่าอนุรักษ์

สำนักบริหารพื้นที่อนุรักษ์ที่ 15 (เชียงราย)

การใช้ที่ดิน ยางพารา อายุ ปี เนื้อที่ประมาณ ไร่
 ปาล์มน้ำมัน อายุ ปี เนื้อที่ประมาณ ไร่
 พื้นที่อื่นๆ (ระบุ) เนื้อที่ประมาณ ไร่

ประเภทพื้นที่ ป่าอนุรักษ์ชื่อ เขตรักษาพันธุ์สัตว์ป่าเวียงลอ
 ป่าสงวนแห่งชาติชื่อ
 พื้นที่อื่นๆ (ระบุ)

ที่ตั้ง ชื่อหมู่บ้าน/ชุมชน หมู่ที่ ตำบล อำเภอ จังหวัด

ค่าพิกัดกลางแปลง โดยประมาณ(ส่วนภูมิสารสนเทศ) ในพื้นที่

UTM WGS 84 Easting **612753** m.E. UTM WGS 84 47 Easting m.E.
 ZONE 47 Northing **2143876** m.N. ZONE 48 Northing m.N.

ผลการดำเนินการ ตรวจสอบพื้นที่แล้ว พบว่า.....

| | | |
|---|---|--|
| <input type="checkbox"/> อยู่ในแปลงพิสูจน์สิทธิ์ 30 มิ.ย. 41 | <input type="checkbox"/> อยู่ระหว่างการดำเนินการตามมาตรา 22 | <input type="checkbox"/> ดำเนินการตามมาตรา 22 แล้ว |
| <input type="checkbox"/> ไม่อยู่ในแปลงพิสูจน์สิทธิ์ 30 มิ.ย. 41 | <input type="checkbox"/> อยู่ระหว่างการดำเนินการตามมาตรา 25 | <input type="checkbox"/> ดำเนินการตามมาตรา 25 แล้ว |

*มาตรา 22 พระราชบัญญัติอุทยานแห่งชาติ พ.ศ.2504 **มาตรา 25 พระราชบัญญัติป่าสงวนแห่งชาติ พ.ศ.2535

ภาพประกอบ (ถ่ายจากพิกัดกลางแปลงหมุนรอบ 4 ทิศ)

| | |
|-------------------------|------------------------|
| เหนือ R20440021N | ใต้ R20440021S |
| ตะวันออก R20440021E | ตะวันตก R20440021W |

ผู้รับผิดชอบ(หน่วยงาน)

| | |
|--------------------------------|---|
| ลงชื่อ (ผู้สำรวจ) () | ลงชื่อ (ผู้รับผิดชอบพื้นที่) () |
| ตำแหน่ง | ตำแหน่ง |
| วันที่ | วันที่ |

วันที่รายงาน --

ครั้งที่รายงาน 01

รหัส R20440022

แบบฟอร์มแสดงผลการดำเนินงานตรวจสอบพื้นที่ปลูกยางพาราและปาล์มน้ำมันในพื้นที่ป่าอนุรักษ์

สำนักบริหารพื้นที่อนุรักษ์ที่ 15 (เชียงใหม่)

การใช้ที่ดิน ยางพารา อายุ ปี เนื้อที่ประมาณ ไร่
 ปาล์มน้ำมัน อายุ ปี เนื้อที่ประมาณ ไร่
 พื้นที่อื่นๆ (ระบุ) เนื้อที่ประมาณ ไร่

ประเภทพื้นที่ ป่าอนุรักษ์ชื่อ เขตรักษาพันธุ์สัตว์ป่าเวียงลอ
 ป่าสงวนแห่งชาติชื่อ
 พื้นที่อื่นๆ (ระบุ)

ที่ตั้ง ชื่อหมู่บ้าน/ชุมชน หมู่ที่ ตำบล อำเภอ จังหวัด

ค่าพิกัดกลางแปลง โดยประมาณ(ส่วนภูมิสารสนเทศ) ในพื้นที่
 UTM WGS 84 Easting **631896** m.E. UTM WGS 84 47 Easting m.E.
 ZONE **47** Northing **2144497** m.N. ZONE 48 Northing m.N.

ผลการดำเนินการ ตรวจสอบพื้นที่แล้ว พบว่า.....
 อยู่ในแปลงพิสูจน์สิทธิ์ 30 มิ.ย. 41 อยู่ระหว่างการดำเนินการตามมาตรา 22 ดำเนินการตามมาตรา 22 แล้ว
 ไม่อยู่ในแปลงพิสูจน์สิทธิ์ 30 มิ.ย. 41 อยู่ระหว่างการดำเนินการตามมาตรา 25 ดำเนินการตามมาตรา 25 แล้ว
 *มาตรา 22 พระราชบัญญัติอุทยานแห่งชาติ พ.ศ.2504 **มาตรา 25 พระราชบัญญัติป่าสงวนแห่งชาติ พ.ศ.2535

ภาพประกอบ (ถ่ายจากพิกัดกลางแปลงหมุนรอบ 4 ทิศ)

เหนือ R20440022N



ใต้ R20440022S



ตะวันออก R20440022E



ตะวันตก R20440022W



ผู้รับผิดชอบ(หน่วยงาน)

ลงชื่อ(ผู้สำรวจ)

ลงชื่อ(ผู้รับผิดชอบพื้นที่)

()

()

ตำแหน่ง

ตำแหน่ง

วันที่

วันที่

แบบฟอร์มแสดงผลการดำเนินงานตรวจสอบพื้นที่ปลูกยางพาราและปาล์มน้ำมันในพื้นที่ป่าอนุรักษ์

สำนักบริหารพื้นที่อนุรักษ์ที่ 15 (เชียงราย)

การใช้ที่ดิน ยางพารา อายุ ปี เนื้อที่ประมาณ ไร่

ปาล์มน้ำมัน อายุ ปี เนื้อที่ประมาณ ไร่

พื้นที่อื่นๆ (ระบุ) เนื้อที่ประมาณ ไร่

ประเภทพื้นที่ ป่าอนุรักษ์ชื่อ เขตรักษาพันธุ์สัตว์ป่าเวียงลอ

ป่าสงวนแห่งชาติชื่อ

พื้นที่อื่นๆ (ระบุ)

ที่ตั้ง ชื่อหมู่บ้าน/ชุมชน หมู่ที่ ตำบล อำเภอ จังหวัด

ค่าพิกัดกลางแปลง โดยประมาณ(ส่วนภูมิสารสนเทศ) ในพื้นที่

UTM WGS 84 Easting 632924 m.E. UTM WGS 84 47 Easting m.E.

 ZONE 47 Northing 2145244 m.N. ZONE 48 Northing m.N.


ผลการดำเนินการ ตรวจสอบพื้นที่แล้ว พบว่า.....

อยู่ในแปลงพิสูจน์สิทธิ์ 30 มิ.ย. 41 อยู่ระหว่างการดำเนินการตามมาตรา 22 ดำเนินการตามมาตรา 22 แล้ว

ไม่อยู่ในแปลงพิสูจน์สิทธิ์ 30 มิ.ย. 41 อยู่ระหว่างการดำเนินการตามมาตรา 25 ดำเนินการตามมาตรา 25 แล้ว

*มาตรา 22 พระราชบัญญัติอุทยานแห่งชาติ พ.ศ.2504 **มาตรา 25 พระราชบัญญัติป่าสงวนแห่งชาติ พ.ศ.2535

ภาพประกอบ (ถ่ายจากพิกัดกลางแปลงหมุนรอบ 4 ทิศ)



ผู้รับผิดชอบ(หน่วยงาน)

| | |
|--|--|
| ลงชื่อ(ผู้สำรวจ) | ลงชื่อ(ผู้รับผิดชอบพื้นที่) |
| () | () |
| ตำแหน่ง | ตำแหน่ง |
| วันที่ | วันที่ |

วันที่รายงาน --

ครั้งที่รายงาน 01

รหัส R20440025

**แบบฟอร์มแสดงผลการดำเนินงานตรวจสอบพื้นที่ปลูกยางพาราและปาล์มน้ำมันในพื้นที่ป่าอนุรักษ์
สำนักบริหารพื้นที่อนุรักษ์ที่ 15 (เชียงราย)**

การใช้ที่ดิน

ยางพารา อายุ ปี เนื้อที่ประมาณ ไร่

ปาล์มน้ำมัน อายุ ปี เนื้อที่ประมาณ ไร่

พื้นที่อื่นๆ (ระบุ) เนื้อที่ประมาณ ไร่

ประเภทพื้นที่

ป่าอนุรักษ์ชื่อ เขตรักษาพันธุ์สัตว์ป่าเวียงลอ

ป่าสงวนแห่งชาติชื่อ

พื้นที่อื่นๆ (ระบุ)

ที่ตั้ง ชื่อหมู่บ้าน/ชุมชน หมู่ที่ ตำบล อำเภอ จังหวัด

ค่าพิกัดกลางแปลง โดยประมาณ(ส่วนภูมิสารสนเทศ) **ในพื้นที่**

UTM WGS 84 Easting **633174** m.E. UTM WGS 84 47 Easting m.E.

ZONE **47** Northing **2145979** m.N. ZONE 48 Northing m.N.


ผลการดำเนินการ ตรวจสอบพื้นที่แล้ว พบว่า.....

อยู่ในแปลงพิสูจน์สิทธิ์ 30 มิ.ย. 41 อยู่ระหว่างการดำเนินการตามมาตรา 22 ดำเนินการตามมาตรา 22 แล้ว

ไม่อยู่ในแปลงพิสูจน์สิทธิ์ 30 มิ.ย. 41 อยู่ระหว่างการดำเนินการตามมาตรา 25 ดำเนินการตามมาตรา 25 แล้ว

*มาตรา 22 พระราชบัญญัติอุทยานแห่งชาติ พ.ศ.2504 **มาตรา 25 พระราชบัญญัติป่าสงวนแห่งชาติ พ.ศ.2535

ภาพประกอบ (ถ่ายจากพิกัดกลางแปลงหมุนรอบ 4 ทิศ)



ผู้รับผิดชอบ(หน่วยงาน)

| | |
|---------------|---------------|
| ลงชื่อ | ลงชื่อ |
| () | () |
| ตำแหน่ง | ตำแหน่ง |
| วันที่ | วันที่ |

แบบฟอร์มแสดงผลการดำเนินงานตรวจสอบพื้นที่ปลูกยางพาราและปาล์มน้ำมันในพื้นที่ป่าอนุรักษ์
สำนักบริหารพื้นที่อนุรักษ์ที่ 15 (เชียงราย)

การใช้ที่ดิน ยางพารา อายุ ปี เนื้อที่ประมาณ ไร่
 ปาล์มน้ำมัน อายุ ปี เนื้อที่ประมาณ ไร่
 พื้นที่อื่นๆ (ระบุ) เนื้อที่ประมาณ ไร่
ประเภทพื้นที่ ป่าอนุรักษ์ชื่อ เขตรักษาพันธุ์สัตว์ป่าเวียงลอ
 ป่าสงวนแห่งชาติชื่อ
 พื้นที่อื่นๆ (ระบุ)
ที่ตั้ง ชื่อหมู่บ้าน/ชุมชน หมู่ที่ ตำบล อำเภอ จังหวัด

ค่าพิกัดกลางแปลง โดยประมาณ(ส่วนภูมิสารสนเทศ) ในพื้นที่
UTM WGS 84 Easting 631909 m.E. UTM WGS 84 47 Easting m.E.
ZONE 47 Northing 2146137 m.N. ZONE 48 Northing m.N.

ผลการดำเนินการ ตรวจสอบพื้นที่แล้ว พบว่า.....
 อยู่ในแปลงพิสูจน์สิทธิ์ 30 มิ.ย. 41 อยู่ระหว่างการดำเนินการตามมาตรา 22 ดำเนินการตามมาตรา 22 แล้ว
 ไม่อยู่ในแปลงพิสูจน์สิทธิ์ 30 มิ.ย. 41 อยู่ระหว่างการดำเนินการตามมาตรา 25 ดำเนินการตามมาตรา 25 แล้ว
*มาตรา 22 พระราชบัญญัติอุทยานแห่งชาติ พ.ศ.2504 **มาตรา 25 พระราชบัญญัติป่าสงวนแห่งชาติ พ.ศ.2535

ภาพประกอบ (ถ่ายจากพิกัดกลางแปลงหมุนรอบ 4 ทิศ)

เหนือ R20440026N ได้ R20440026S
ตะวันออก R20440026E ตะวันตก R20440026W

ผู้รับผิดชอบ(หน่วยงาน)
ลงชื่อ(ผู้สำรวจ) ลงชื่อ(ผู้รับผิดชอบพื้นที่)
() ()
ตำแหน่ง ตำแหน่ง
วันที่ วันที่

วันที่รายงาน □□-□□-□□□□

ครั้งที่รายงาน 01

รหัส R20440027

แบบฟอร์มแสดงผลการดำเนินงานตรวจสอบพื้นที่ปลูกยางพาราและปาล์มน้ำมันในพื้นที่ป่าอนุรักษ์
สำนักบริหารพื้นที่อนุรักษ์ที่ 15 (เชียงใหม่)

การใช้ที่ดิน ยางพารา อายุ ปี เนื้อที่ประมาณ ไร่
 ปาล์มน้ำมัน อายุ ปี เนื้อที่ประมาณ ไร่
 พื้นที่อื่นๆ (ระบุ) เนื้อที่ประมาณ ไร่
ประเภทพื้นที่ ป่าอนุรักษ์ชื่อ เขตรักษาพันธุ์สัตว์ป่าเวียงลอ
 ป่าสงวนแห่งชาติชื่อ
 พื้นที่อื่นๆ (ระบุ)

ที่ตั้ง ชื่อหมู่บ้าน/ชุมชน หมู่ที่ ตำบล อำเภอ จังหวัด

ค่าพิกัดกลางแปลง โดยประมาณ(ส่วนภูมิสารสนเทศ) ในพื้นที่
UTM WGS 84 Easting 632918 m.E. UTM WGS 84 47 Easting m.E.
ZONE 47 Northing 2146372 m.N. ZONE 48 Northing m.N.

ผลการดำเนินการ ตรวจสอบพื้นที่แล้ว พบว่า.....
 อยู่ในแปลงพิสูจน์สิทธิ์ 30 มิ.ย. 41 อยู่ระหว่างการดำเนินการตามมาตรา 22 ดำเนินการตามมาตรา 22 แล้ว
 ไม่อยู่ในแปลงพิสูจน์สิทธิ์ 30 มิ.ย. 41 อยู่ระหว่างการดำเนินการตามมาตรา 25 ดำเนินการตามมาตรา 25 แล้ว

*มาตรา 22 พระราชบัญญัติอุทยานแห่งชาติ พ.ศ.2504 **มาตรา 25 พระราชบัญญัติป่าสงวนแห่งชาติ พ.ศ.2535

ภาพประกอบ (ถ่ายจากพิกัดกลางแปลงหมุนรอบ 4 ทิศ)

เหนือ R20440027N



ใต้ R20440027S



ตะวันออก R20440027E



ตะวันตก R20440027W



ผู้รับผิดชอบ(หน่วยงาน)

ลงชื่อ(ผู้สำรวจ)
()

ลงชื่อ(ผู้รับผิดชอบพื้นที่)
()

ตำแหน่ง

ตำแหน่ง

วันที่

วันที่

แบบฟอร์มแสดงผลการดำเนินงานตรวจสอบพื้นที่ปลูกยางพาราและปาล์มน้ำมันในพื้นที่ป่าอนุรักษ์

สำนักบริหารพื้นที่อนุรักษ์ที่ 15 (เชียงราย)

การใช้ที่ดิน ยางพารา อายุ ปี เนื้อที่ประมาณ ไร่
 ปาล์มน้ำมัน อายุ ปี เนื้อที่ประมาณ ไร่
 พื้นที่อื่นๆ (ระบุ) เนื้อที่ประมาณ ไร่

ประเภทพื้นที่ ป่าอนุรักษ์ชื่อ เขตรักษาพันธุ์สัตว์ป่าเวียงลอ
 ป่าสงวนแห่งชาติชื่อ
 พื้นที่อื่นๆ (ระบุ)

ที่ตั้ง ชื่อหมู่บ้าน/ชุมชน หมู่ที่ ตำบล อำเภอ จังหวัด

ค่าพิกัดกลางแปลง โดยประมาณ(ส่วนภูมิสารสนเทศ)

ในพื้นที่

UTM WGS 84 Easting 612347 m.E. UTM WGS 84 47 Easting m.E.

ZONE 47 Northing 2147447 m.N. ZONE 48 Northing m.N.

ผลการดำเนินการ ตรวจสอบพื้นที่แล้ว พบว่า.....

อยู่ในแปลงพิสูจน์สิทธิ์ 30 มิ.ย. 41 อยู่ระหว่างการดำเนินการตามมาตรา 22 ดำเนินการตามมาตรา 22 แล้ว
 ไม่อยู่ในแปลงพิสูจน์สิทธิ์ 30 มิ.ย. 41 อยู่ระหว่างการดำเนินการตามมาตรา 25 ดำเนินการตามมาตรา 25 แล้ว

*มาตรา 22 พระราชบัญญัติอุทยานแห่งชาติ พ.ศ.2504

**มาตรา 25 พระราชบัญญัติป่าสงวนแห่งชาติ พ.ศ.2535

ภาพประกอบ (ถ่ายจากพิกัดกลางแปลงหมุนรอบ 4 ทิศ)

เหนือ R20440028N



ใต้ R20440028S



ตะวันออก R20440028E



ตะวันตก R20440028W



ผู้รับผิดชอบ(หน่วยงาน)

ลงชื่อ (ผู้สำรวจ)

ลงชื่อ (ผู้รับผิดชอบพื้นที่)

()

()

ตำแหน่ง

ตำแหน่ง

วันที่

วันที่

แบบฟอร์มแสดงผลการดำเนินงานตรวจสอบพื้นที่ปลูกยางพาราและปาล์มน้ำมันในพื้นที่ป่าอนุรักษ์

สำนักบริหารพื้นที่อนุรักษ์ที่ 15 (เชียงใหม่)

การใช้ที่ดิน ยางพารา อายุ ปี เนื้อที่ประมาณ ไร่
 ปาล์มน้ำมัน อายุ ปี เนื้อที่ประมาณ ไร่
 พื้นที่อื่นๆ (ระบุ) เนื้อที่ประมาณ ไร่

ประเภทพื้นที่ ป่าอนุรักษ์ชื่อ เขตรักษาพันธุ์สัตว์ป่าเวียงลอ
 ป่าสงวนแห่งชาติชื่อ
 พื้นที่อื่นๆ (ระบุ)

ที่ตั้ง ชื่อหมู่บ้าน/ชุมชน หมู่ที่ ตำบล อำเภอ จังหวัด

ค่าพิกัดกลางแปลง โดยประมาณ(ส่วนภูมิสารสนเทศ) ในพื้นที่

UTM WGS 84 Easting **635565** m.E. UTM WGS 84 47 Easting m.E.
 ZONE **47** Northing **2147873** m.N. ZONE 48 Northing m.N.

ผลการดำเนินการ ตรวจสอบพื้นที่แล้ว พบว่า.....

อยู่ในแปลงพิสูจน์สิทธิ์ 30 มิ.ย. 41 อยู่ระหว่างการดำเนินการตามมาตรา 22 ดำเนินการตามมาตรา 22 แล้ว
 ไม่อยู่ในแปลงพิสูจน์สิทธิ์ 30 มิ.ย. 41 อยู่ระหว่างการดำเนินการตามมาตรา 25 ดำเนินการตามมาตรา 25 แล้ว

*มาตรา 22 พระราชบัญญัติอุทยานแห่งชาติ พ.ศ.2504 **มาตรา 25 พระราชบัญญัติป่าสงวนแห่งชาติ พ.ศ.2535

ภาพประกอบ (ถ่ายจากพิกัดกลางแปลงหมุนรอบ 4 ทิศ)

เหนือ R20440029N



ใต้ R20440029S



ตะวันออก R20440029E



ตะวันตก R20440029W



ผู้รับผิดชอบ(หน่วยงาน)

ลงชื่อ (ผู้สำรวจ) ลงชื่อ (ผู้รับผิดชอบพื้นที่)
 () ()

ตำแหน่ง ตำแหน่ง

วันที่ วันที่

วันที่รายงาน □□-□□-□□□□

ครั้งที่รายงาน 01

รหัส R20440030

แบบฟอร์มแสดงผลการดำเนินงานตรวจสอบพื้นที่ปลูกยางพาราและปาล์มน้ำมันในพื้นที่ป่าอนุรักษ์
สำนักบริหารพื้นที่อนุรักษ์ที่ 15 (เชียงใหม่)

การใช้ที่ดิน ยางพารา อายุ ปี เนื้อที่ประมาณ ไร่
 ปาล์มน้ำมัน อายุ ปี เนื้อที่ประมาณ ไร่
 พื้นที่อื่นๆ (ระบุ) เนื้อที่ประมาณ ไร่
ประเภทพื้นที่ ป่าอนุรักษ์ชื่อ เขตรักษาพันธุ์สัตว์ป่าเวียงลอ
 ป่าสงวนแห่งชาติชื่อ
 พื้นที่อื่นๆ (ระบุ)
ที่ตั้ง ชื่อหมู่บ้าน/ชุมชน หมู่ที่ ตำบล อำเภอ จังหวัด

ค่าพิกัดกลางแปลง โดยประมาณ(ส่วนภูมิสารสนเทศ) ในพื้นที่
UTM WGS 84 Easting 612251 m.E. UTM WGS 84 47 Easting m.E.
ZONE 47 Northing 2147874 m.N. UTM WGS 84 48 Northing m.N.

ผลการดำเนินการ ตรวจสอบพื้นที่แล้ว พบว่า.....
 อยู่ในแปลงพิสูจน์สิทธิ์ 30 มิ.ย. 41 อยู่ระหว่างการดำเนินการตามมาตรา 22 ดำเนินการตามมาตรา 22 แล้ว
 ไม่อยู่ในแปลงพิสูจน์สิทธิ์ 30 มิ.ย. 41 อยู่ระหว่างการดำเนินการตามมาตรา 25 ดำเนินการตามมาตรา 25 แล้ว
*มาตรา 22 พระราชบัญญัติอุทยานแห่งชาติ พ.ศ.2504 **มาตรา 25 พระราชบัญญัติป่าสงวนแห่งชาติ พ.ศ.2535

ภาพประกอบ (ถ่ายจากพิกัดกลางแปลงหมุนรอบ 4 ทิศ)

เหนือ R20440030N



ใต้ R20440030S



ตะวันออก R20440030E



ตะวันตก R20440030W



ผู้รับผิดชอบ(หน่วยงาน)
ลงชื่อ(ผู้สำรวจ) ลงชื่อ(ผู้รับผิดชอบพื้นที่)
() ()
ตำแหน่ง ตำแหน่ง
วันที่ วันที่

แบบฟอร์มแสดงผลการดำเนินงานตรวจสอบพื้นที่ปลูกยางพาราและปาล์มน้ำมันในพื้นที่ป่าอนุรักษ์
สำนักบริหารพื้นที่อนุรักษ์ที่ 15 (เชียงใหม่)

การใช้ที่ดิน ยางพารา อายุ ปี เนื้อที่ประมาณ ไร่
 ปาล์มน้ำมัน อายุ ปี เนื้อที่ประมาณ ไร่
 พื้นที่อื่นๆ (ระบุ) เนื้อที่ประมาณ ไร่

ประเภทพื้นที่ ป่าอนุรักษ์ชื่อ เขตรักษาพันธุ์สัตว์ป่าเวียงลอ
 ป่าสงวนแห่งชาติชื่อ
 พื้นที่อื่นๆ (ระบุ)

ที่ตั้ง ชื่อหมู่บ้าน/ชุมชน หมู่ที่ ตำบล อำเภอ จังหวัด

ค่าพิกัดกลางแปลง โดยประมาณ(ส่วนภูมิสารสนเทศ) ในพื้นที่
 UTM WGS 84 Easting 635329 m.E. UTM WGS 84 47 Easting m.E.
 ZONE 47 Northing 2147988 m.N. ZONE 48 Northing m.N.

ผลการดำเนินการ ตรวจสอบพื้นที่แล้ว พบว่า.....
 อยู่ในแปลงพิสูจน์สิทธิ์ 30 มิ.ย. 41 อยู่ระหว่างการดำเนินการตามมาตรา 22 ดำเนินการตามมาตรา 22 แล้ว
 ไม่อยู่ในแปลงพิสูจน์สิทธิ์ 30 มิ.ย. 41 อยู่ระหว่างการดำเนินการตามมาตรา 25 ดำเนินการตามมาตรา 25 แล้ว

*มาตรา 22 พระราชบัญญัติอุทยานแห่งชาติ พ.ศ.2504 **มาตรา 25 พระราชบัญญัติป่าสงวนแห่งชาติ พ.ศ.2535

ภาพประกอบ (ถ่ายจากพิกัดกลางแปลงหมุนรอบ 4 ทิศ)

เหนือ R20440031N



ใต้ R20440031S



ตะวันออก R20440031E



ตะวันตก R20440031W



ผู้รับผิดชอบ(หน่วยงาน)

ลงชื่อ (ผู้สำรวจ) ลงชื่อ (ผู้รับผิดชอบพื้นที่)

() ()
 ตำแหน่ง ตำแหน่ง

วันที่ วันที่

วันที่รายงาน --

ครั้งที่รายงาน 01

รหัส R20440033

แบบฟอร์มแสดงผลการดำเนินงานตรวจสอบพื้นที่ปลูกยางพาราและปาล์มน้ำมันในพื้นที่ป่าอนุรักษ์
สำนักบริหารพื้นที่อนุรักษ์ที่ 15 (เชียงราย)

การใช้ที่ดิน ยางพารา อายุ ปี เนื้อที่ประมาณ ไร่
 ปาล์มน้ำมัน อายุ ปี เนื้อที่ประมาณ ไร่
 พื้นที่อื่นๆ (ระบุ) เนื้อที่ประมาณ ไร่

ประเภทพื้นที่ ป่าอนุรักษ์ชื่อ เขตรักษาพันธุ์สัตว์ป่าเวียงลอ
 ป่าสงวนแห่งชาติชื่อ
 พื้นที่อื่นๆ (ระบุ)


ที่ตั้ง ชื่อหมู่บ้าน/ชุมชน หมู่ที่ ตำบล อำเภอ จังหวัด

ค่าพิกัดกลางแปลง โดยประมาณ(ส่วนภูมิสารสนเทศ) ในพื้นที่

UTM WGS 84 Easting **631135** m.E. UTM WGS 84 47 Easting m.E.
 ZONE **47** Northing **2150733** m.N. ZONE 48 Northing m.N.

ผลการดำเนินการ ตรวจสอบพื้นที่แล้ว พบว่า.....
 อยู่ในแปลงพิสูจน์สิทธิ์ 30 มิ.ย. 41 อยู่ระหว่างการดำเนินการตามมาตรา 22 ดำเนินการตามมาตรา 22 แล้ว
 ไม่อยู่ในแปลงพิสูจน์สิทธิ์ 30 มิ.ย. 41 อยู่ระหว่างการดำเนินการตามมาตรา 25 ดำเนินการตามมาตรา 25 แล้ว
 *มาตรา 22 พระราชบัญญัติอุทยานแห่งชาติ พ.ศ.2504 **มาตรา 25 พระราชบัญญัติป่าสงวนแห่งชาติ พ.ศ.2535

ภาพประกอบ (ถ่ายจากพิกัดกลางแปลงหมุนรอบ 4 ทิศ)



ผู้รับผิดชอบ(หน่วยงาน)

| | |
|--|---|
| ลงชื่อ(ผู้สำรวจ) () ตำแหน่ง วันที่ | ลงชื่อ(ผู้รับผิดชอบพื้นที่) () ตำแหน่ง วันที่ |
|--|---|

วันที่รายงาน □□-□□-□□□□

ครั้งที่รายงาน 01

รหัส R20440036

แบบฟอร์มแสดงผลการดำเนินงานตรวจสอบพื้นที่ปลูกยางพาราและปาล์มน้ำมันในพื้นที่ป่าอนุรักษ์
สำนักบริหารพื้นที่อนุรักษ์ที่ 15 (เชียงราย)

การใช้ที่ดิน ยางพารา อายุ ปี เนื้อที่ประมาณ ไร่
 ปาล์มน้ำมัน อายุ ปี เนื้อที่ประมาณ ไร่
 พื้นที่อื่นๆ (ระบุ) เนื้อที่ประมาณ ไร่

ประเภทพื้นที่ ป่าอนุรักษ์ชื่อ เขตรักษาพันธุ์สัตว์ป่าเวียงลอ
 ป่าสงวนแห่งชาติชื่อ
 พื้นที่อื่นๆ (ระบุ)

ที่ตั้ง ชื่อหมู่บ้าน/ชุมชน หมู่ที่ ตำบล อำเภอ จังหวัด

ค่าพิกัดกลางแปลง โดยประมาณ(ส่วนภูมิสารสนเทศ) ในพื้นที่

UTM WGS 84 Easting **631222** m.E. UTM WGS 84 47 Easting m.E.
ZONE **47** Northing **2152241** m.N. ZONE 48 Northing m.N.

ผลการดำเนินการ ตรวจสอบพื้นที่แล้ว พบว่า.....

อยู่ในแปลงพิสูจน์สิทธิ์ 30 มิ.ย. 41 อยู่ระหว่างการดำเนินการตามมาตรา 22 ดำเนินการตามมาตรา 22 แล้ว
 ไม่อยู่ในแปลงพิสูจน์สิทธิ์ 30 มิ.ย. 41 อยู่ระหว่างการดำเนินการตามมาตรา 25 ดำเนินการตามมาตรา 25 แล้ว

*มาตรา 22 พระราชบัญญัติอุทยานแห่งชาติ พ.ศ.2504 **มาตรา 25 พระราชบัญญัติป่าสงวนแห่งชาติ พ.ศ.2535

ภาพประกอบ (ถ่ายจากพิกัดกลางแปลงหมุนรอบ 4 ทิศ)

| | |
|---------------------|--------------------|
| เหนือ R20440036N | ใต้ R20440036S |
| | |
| ตะวันออก R20440036E | ตะวันตก R20440036W |
| | |

ผู้รับผิดชอบ(หน่วยงาน)

| | |
|------------------------|-----------------------------------|
| ลงชื่อ(ผู้สำรวจ) | ลงชื่อ(ผู้รับผิดชอบพื้นที่) |
| () | () |
| ตำแหน่ง | ตำแหน่ง |
| วันที่ | วันที่ |

วันที่รายงาน □□-□□-□□□□

ครั้งที่รายงาน 01

รหัส R40650001

แบบฟอร์มแสดงผลการดำเนินงานตรวจสอบพื้นที่ปลูกยางพาราและปาล์มน้ำมันในพื้นที่ป่าอนุรักษ์

สำนักบริหารพื้นที่อนุรักษ์ที่ 15 (เชียงราย)

การใช้ที่ดิน ยางพารา อายุ ปี เนื้อที่ประมาณ ไร่

ปาล์มน้ำมัน อายุ ปี เนื้อที่ประมาณ ไร่

พื้นที่อื่นๆ (ระบุ) เนื้อที่ประมาณ ไร่

ประเภทพื้นที่ ป่าอนุรักษ์ชื่อ วนอุทยานน้ำตกตาดควน

ป่าสงวนแห่งชาติชื่อ

พื้นที่อื่นๆ (ระบุ)

ที่ตั้ง ชื่อหมู่บ้าน/ชุมชน หมู่ที่ ตำบล อำเภอ จังหวัด

ค่าพิกัดกลางแปลง โดยประมาณ(ส่วนภูมิสารสนเทศ)

ในพื้นที่

UTM WGS 84 Easting **623382** m.E. UTM WGS 84 47 Easting m.E.

ZONE **47** Northing **2212169** m.N. ZONE 48 Northing m.N.

ผลการดำเนินการ ตรวจสอบพื้นที่แล้ว พบว่า.....

อยู่ในแปลงพิสูจน์สิทธิ์ 30 มิ.ย. 41

อยู่ระหว่างการดำเนินการตามมาตรา 22

ดำเนินการตามมาตรา 22 แล้ว

ไม่อยู่ในแปลงพิสูจน์สิทธิ์ 30 มิ.ย. 41

อยู่ระหว่างการดำเนินการตามมาตรา 25

ดำเนินการตามมาตรา 25 แล้ว

*มาตรา 22 พระราชบัญญัติอุทยานแห่งชาติ พ.ศ.2504

**มาตรา 25 พระราชบัญญัติป่าสงวนแห่งชาติ พ.ศ.2535

ภาพประกอบ (ถ่ายจากพิกัดกลางแปลงหมุนรอบ 4 ทิศ)

เหนือ R40650001N



ใต้ R40650001S



ตะวันออก R40650001E



ตะวันตก R40650001W



ผู้รับผิดชอบ(หน่วยงาน)

ลงชื่อ(ผู้สำรวจ)

ลงชื่อ(ผู้รับผิดชอบพื้นที่)

()

()

ตำแหน่ง

ตำแหน่ง

วันที่

วันที่

แบบฟอร์มแสดงผลการดำเนินงานตรวจสอบพื้นที่ปลูกยางพาราและปาล์มน้ำมันในพื้นที่ป่าอนุรักษ์
สำนักบริหารพื้นที่อนุรักษ์ที่ 15 (เชียงใหม่)

การใช้ที่ดิน ยางพารา อายุ ปี เนื้อที่ประมาณ ไร่
 ปาล์มน้ำมัน อายุ ปี เนื้อที่ประมาณ ไร่
 พื้นที่อื่นๆ (ระบุ) เนื้อที่ประมาณ ไร่

ประเภทพื้นที่ ป่าอนุรักษ์ชื่อ วนอุทยานน้ำตกตาดควีน
 ป่าสงวนแห่งชาติชื่อ

ที่ตั้ง ชื่อหมู่บ้าน/ชุมชน หมู่ที่ ตำบล อำเภอ จังหวัด

ค่าพิกัดกลางแปลง โดยประมาณ(ส่วนภูมิสารสนเทศ) ในพื้นที่

UTM WGS 84 Easting **624488** m.E. UTM WGS 84 47 Easting m.E.
ZONE **47** Northing **2214045** m.N. ZONE 48 Northing m.N.

ผลการดำเนินการ ตรวจสอบพื้นที่แล้ว พบว่า.....

อยู่ในแปลงพิสูจน์สิทธิ์ 30 มิ.ย. 41 อยู่ระหว่างการดำเนินการตามมาตรา 22 ดำเนินการตามมาตรา 22 แล้ว
 ไม่อยู่ในแปลงพิสูจน์สิทธิ์ 30 มิ.ย. 41 อยู่ระหว่างการดำเนินการตามมาตรา 25 ดำเนินการตามมาตรา 25 แล้ว

*มาตรา 22 พระราชบัญญัติอุทยานแห่งชาติ พ.ศ.2504 **มาตรา 25 พระราชบัญญัติป่าสงวนแห่งชาติ พ.ศ.2535

ภาพประกอบ (ถ่ายจากพิกัดกลางแปลงหมุนรอบ 4 ทิศ)

เหนือ R40650002N



ใต้ R40650002S



ตะวันออก R40650002E



ตะวันตก R40650002W



ผู้รับผิดชอบ(หน่วยงาน)

ลงชื่อ(ผู้สำรวจ)

()

ตำแหน่ง

วันที่

ลงชื่อ(ผู้รับผิดชอบพื้นที่)

()

ตำแหน่ง

วันที่

แบบฟอร์มแสดงผลการดำเนินงานตรวจสอบพื้นที่ปลูกยางพาราและปาล์มน้ำมันในพื้นที่ป่าอนุรักษ์
สำนักบริหารพื้นที่อนุรักษ์ที่ 15 (เชียงราย)

การใช้ที่ดิน ยางพารา อายุ ปี เนื้อที่ประมาณ ไร่
 ปาล์มน้ำมัน อายุ ปี เนื้อที่ประมาณ ไร่
 พื้นที่อื่นๆ (ระบุ) เนื้อที่ประมาณ ไร่

ประเภทพื้นที่ ป่าอนุรักษ์ชื่อ วนอุทยานดอยพระบาท
 ป่าสงวนแห่งชาติชื่อ
 พื้นที่อื่นๆ (ระบุ)

ที่ตั้ง ชื่อหมู่บ้าน/ชุมชน หมู่ที่ ตำบล อำเภอ จังหวัด

ค่าพิกัดกลางแปลง โดยประมาณ(ส่วนภูมิสารสนเทศ) ในพื้นที่

UTM WGS 84 Easting **608984** m.E. UTM WGS 84 47 Easting m.E.
 ZONE 47 Northing **2208510** m.N. ZONE 48 Northing m.N.

ผลการดำเนินการ ตรวจสอบพื้นที่แล้ว พบว่า.....

อยู่ในแปลงพิสูจน์สิทธิ์ 30 มิ.ย. 41 อยู่ระหว่างการดำเนินการตามมาตรา 22 ดำเนินการตามมาตรา 22 แล้ว
 ไม่อยู่ในแปลงพิสูจน์สิทธิ์ 30 มิ.ย. 41 อยู่ระหว่างการดำเนินการตามมาตรา 25 ดำเนินการตามมาตรา 25 แล้ว

*มาตรา 22 พระราชบัญญัติอุทยานแห่งชาติ พ.ศ.2504 **มาตรา 25 พระราชบัญญัติป่าสงวนแห่งชาติ พ.ศ.2535

ภาพประกอบ (ถ่ายจากพิกัดกลางแปลงหมุนรอบ 4 ทิศ)

เหนือ R40690001N



ใต้ R40690001S



ตะวันออก R40690001E



ตะวันตก R40690001W



ผู้รับผิดชอบ(หน่วยงาน)

ลงชื่อ(ผู้สำรวจ)

ลงชื่อ(ผู้รับผิดชอบพื้นที่)

()

()

ตำแหน่ง

ตำแหน่ง

วันที่

วันที่

รหัส R40690002

**แบบฟอร์มแสดงผลการดำเนินงานตรวจสอบพื้นที่ปลูกยางพาราและปาล์มน้ำมันในพื้นที่ป่าอนุรักษ์
สำนักบริหารพื้นที่อนุรักษ์ที่ 15 (เชียงใหม่)**

การใช้ที่ดิน ยางพารา อายุ ปี เนื้อที่ประมาณ ไร่
 ปาล์มน้ำมัน อายุ ปี เนื้อที่ประมาณ ไร่
 พื้นที่อื่นๆ (ระบุ) เนื้อที่ประมาณ ไร่

ประเภทพื้นที่ ป่าอนุรักษ์ชื่อ วนอุทยานดอยพระบาท
 ป่าสงวนแห่งชาติชื่อ

พื้นที่อื่นๆ (ระบุ)

ที่ตั้ง ชื่อหมู่บ้าน/ชุมชน หมู่ที่ ตำบล อำเภอ จังหวัด

ค่าพิกัดกลางแปลง โดยประมาณ(ส่วนภูมิสารสนเทศ) ในพื้นที่

UTM WGS 84 Easting **608100** m.E. UTM WGS 84 47 Easting m.E.
 ZONE **47** Northing **2208637** m.N. ZONE 48 Northing m.N.

ผลการดำเนินการ ตรวจสอบพื้นที่แล้ว พบว่า.....

อยู่ในแปลงพิสูจน์สิทธิ์ 30 มิ.ย. 41 อยู่ระหว่างการดำเนินการตามมาตรา 22 ดำเนินการตามมาตรา 22 แล้ว
 ไม่อยู่ในแปลงพิสูจน์สิทธิ์ 30 มิ.ย. 41 อยู่ระหว่างการดำเนินการตามมาตรา 25 ดำเนินการตามมาตรา 25 แล้ว

*มาตรา 22 พระราชบัญญัติอุทยานแห่งชาติ พ.ศ.2504 **มาตรา 25 พระราชบัญญัติป่าสงวนแห่งชาติ พ.ศ.2535

ภาพประกอบ (ถ่ายจากพิกัดกลางแปลงหมุนรอบ 4 ทิศ)

เหนือ R40690002N



ใต้ R40690002S



ตะวันออก R40690002E



ตะวันตก R40690002W



ผู้รับผิดชอบ(หน่วยงาน)

ลงชื่อ(ผู้สำรวจ)

()

ตำแหน่ง

วันที่

ลงชื่อ(ผู้รับผิดชอบพื้นที่)

()

ตำแหน่ง

วันที่

แบบฟอร์มแสดงผลการดำเนินงานตรวจสอบพื้นที่ปลูกยางพาราและปาล์มน้ำมันในพื้นที่ป่าอนุรักษ์
สำนักบริหารพื้นที่อนุรักษ์ที่ 15 (เชียงราย)

การใช้ที่ดิน ยางพารา อายุ ปี เนื้อที่ประมาณ ไร่

ปาล์มน้ำมัน อายุ ปี เนื้อที่ประมาณ ไร่

พื้นที่อื่นๆ (ระบุ) เนื้อที่ประมาณ ไร่

ประเภทพื้นที่ ป่าอนุรักษ์ชื่อ วนอุทยานดอยพระบาท

ป่าสงวนแห่งชาติชื่อ

พื้นที่อื่นๆ (ระบุ)

ที่ตั้ง ชื่อหมู่บ้าน/ชุมชน หมู่ที่ ตำบล อำเภอ จังหวัด

ค่าพิกัดกลางแปลง โดยประมาณ(ส่วนภูมิสารสนเทศ) ในพื้นที่

UTM WGS 84 Easting 607981 m.E. UTM WGS 84 47 Easting m.E.

ZONE 47 Northing 2208908 m.N. ZONE 48 Northing m.N.

ผลการดำเนินการ ตรวจสอบพื้นที่แล้ว พบว่า.....

อยู่ในแปลงพิสูจน์สิทธิ์ 30 มิ.ย. 41 อยู่ระหว่างการดำเนินการตามมาตรา 22 ดำเนินการตามมาตรา 22 แล้ว

ไม่อยู่ในแปลงพิสูจน์สิทธิ์ 30 มิ.ย. 41 อยู่ระหว่างการดำเนินการตามมาตรา 25 ดำเนินการตามมาตรา 25 แล้ว

*มาตรา 22 พระราชบัญญัติอุทยานแห่งชาติ พ.ศ.2504 **มาตรา 25 พระราชบัญญัติป่าสงวนแห่งชาติ พ.ศ.2535

ภาพประกอบ (ถ่ายจากพิกัดกลางแปลงหมุนรอบ 4 ทิศ)

เหนือ R40690003N



ใต้ R40690003S



ตะวันออก R40690003E



ตะวันตก R40690003W



ผู้รับผิดชอบ(หน่วยงาน)

ลงชื่อ (ผู้สำรวจ)

ลงชื่อ (ผู้รับผิดชอบพื้นที่)

()

()

ตำแหน่ง

ตำแหน่ง

วันที่

วันที่

**แบบฟอร์มแสดงผลการดำเนินงานตรวจสอบพื้นที่ปลูกยางพาราและปาล์มน้ำมันในพื้นที่ป่าอนุรักษ์
สำนักบริหารพื้นที่อนุรักษ์ที่ 15 (เชียงราย)**

การใช้ที่ดิน

| | | | | |
|--|------------|----|----------------------|-----|
| <input type="checkbox"/> ยางพารา | อายุ | ปี | เนื้อที่ประมาณ | ไร่ |
| <input type="checkbox"/> ปาล์มน้ำมัน | อายุ | ปี | เนื้อที่ประมาณ | ไร่ |
| <input type="checkbox"/> พื้นที่อื่นๆ (ระบุ) | | | เนื้อที่ประมาณ | ไร่ |

ประเภทพื้นที่

| |
|--|
| <input type="checkbox"/> ป่าอนุรักษ์ชื่อ วนอุทยานถ้ำผาแล |
| <input type="checkbox"/> ป่าสงวนแห่งชาติชื่อ |
| <input type="checkbox"/> พื้นที่อื่นๆ (ระบุ) |

ที่ตั้ง ชื่อหมู่บ้าน/ชุมชน หมู่ที่ ตำบล อำเภอ จังหวัด

ค่าพิกัดกลางแปลง โดยประมาณ(ส่วนภูมิสารสนเทศ) ในพื้นที่

UTM WGS 84 Easting **650466** m.E. UTM WGS 84 47 Easting m.E.





ZONE **47** Northing **2205955** m.N. ZONE 48 Northing m.N.

ผลการดำเนินการ ตรวจสอบพื้นที่แล้ว พบว่า.....

| | | |
|---|---|--|
| <input type="checkbox"/> อยู่ในแปลงพิสูจน์สิทธิ์ 30 มิ.ย. 41 | <input type="checkbox"/> อยู่ระหว่างการดำเนินการตามมาตรา 22 | <input type="checkbox"/> ดำเนินการตามมาตรา 22 แล้ว |
| <input type="checkbox"/> ไม่อยู่ในแปลงพิสูจน์สิทธิ์ 30 มิ.ย. 41 | <input type="checkbox"/> อยู่ระหว่างการดำเนินการตามมาตรา 25 | <input type="checkbox"/> ดำเนินการตามมาตรา 25 แล้ว |

*มาตรา 22 พระราชบัญญัติอุทยานแห่งชาติ พ.ศ.2504 **มาตรา 25 พระราชบัญญัติป่าสงวนแห่งชาติ พ.ศ.2535

ภาพประกอบ (ถ่ายจากพิกัดกลางแปลงหมุนรอบ 4 ทิศ)

| | |
|---|--|
| เหนือ R40730001N | ใต้ R40730001S |
|  |  |
| ตะวันออก R40730001E | ตะวันตก R40730001W |
|  |  |

ผู้รับผิดชอบ(หน่วยงาน)

| | |
|---------------|---------------|
| ลงชื่อ | ลงชื่อ |
| () | () |
| ตำแหน่ง | ตำแหน่ง |
| วันที่ | วันที่ |

วันที่รายงาน --

ครั้งที่รายงาน 01

รหัส R40750001

แบบฟอร์มแสดงผลการดำเนินงานตรวจสอบพื้นที่ปลูกยางพาราและปาล์มน้ำมันในพื้นที่ป่าอนุรักษ์
สำนักบริหารพื้นที่อนุรักษ์ที่ 15 (เชียงราย)

การใช้ที่ดิน ยางพารา อายุ ปี เนื้อที่ประมาณ ไร่
 ปาล์มน้ำมัน อายุ ปี เนื้อที่ประมาณ ไร่
 พื้นที่อื่นๆ (ระบุ) เนื้อที่ประมาณ ไร่

ประเภทพื้นที่ ป่าอนุรักษ์ชื่อ วนอุทยานน้ำตกห้วยตาดทอง
 ป่าสงวนแห่งชาติชื่อ
 พื้นที่อื่นๆ (ระบุ)

ที่ตั้ง ชื่อหมู่บ้าน/ชุมชน หมู่ที่ ตำบล อำเภอ จังหวัด

ค่าพิกัดกลางแปลง โดยประมาณ(ส่วนภูมิสารสนเทศ) ในพื้นที่

UTM WGS 84 Easting **614722** m.E. UTM WGS 84 47 Easting m.E.
 ZONE **47** Northing **2185558** m.N. ZONE 48 Northing m.N.

ผลการดำเนินการ ตรวจสอบพื้นที่แล้ว พบว่า.....

อยู่ในแปลงพิสูจน์สิทธิ์ 30 มิ.ย. 41 อยู่ระหว่างการดำเนินการตามมาตรา 22 ดำเนินการตามมาตรา 22 แล้ว
 ไม่อยู่ในแปลงพิสูจน์สิทธิ์ 30 มิ.ย. 41 อยู่ระหว่างการดำเนินการตามมาตรา 25 ดำเนินการตามมาตรา 25 แล้ว

*มาตรา 22 พระราชบัญญัติอุทยานแห่งชาติ พ.ศ.2504 **มาตรา 25 พระราชบัญญัติป่าสงวนแห่งชาติ พ.ศ.2535

ภาพประกอบ (ถ่ายจากพิกัดกลางแปลงหมุนรอบ 4 ทิศ)

เหนือ R40750001N



ใต้ R40750001S



ตะวันออก R40750001E



ตะวันตก R40750001W



ผู้รับผิดชอบ(หน่วยงาน)

ลงชื่อ(ผู้สำรวจ)

()

ตำแหน่ง

วันที่

ลงชื่อ(ผู้รับผิดชอบพื้นที่)

()

ตำแหน่ง

วันที่

แบบฟอร์มแสดงผลการดำเนินงานตรวจสอบพื้นที่ปลูกยางพาราและปาล์มน้ำมันในพื้นที่ป่าอนุรักษ์
สำนักบริหารพื้นที่อนุรักษ์ที่ 15 (เชียงราย)

การใช้ที่ดิน ยางพารา อายุ ปี เนื้อที่ประมาณ ไร่
 ปาล์มน้ำมัน อายุ ปี เนื้อที่ประมาณ ไร่
 พื้นที่อื่นๆ (ระบุ) เนื้อที่ประมาณ ไร่

ประเภทพื้นที่ ป่าอนุรักษ์ชื่อ วนอุทยานริมโขง
 ป่าสงวนแห่งชาติชื่อ
 พื้นที่อื่นๆ (ระบุ)


ที่ตั้ง ชื่อหมู่บ้าน/ชุมชน หมู่ที่ ตำบล อำเภอ จังหวัด

ค่าพิกัดกลางแปลง โดยประมาณ(ส่วนภูมิสารสนเทศ) ในพื้นที่
UTM WGS 84 Easting 625292 m.E. UTM WGS 84 47 Easting m.E.
ZONE 47 Northing 2238219 m.N. ZONE 48 Northing m.N.

ผลการดำเนินการ ตรวจสอบพื้นที่แล้ว พบว่า.....
 อยู่ในแปลงพิสูจน์สิทธิ์ 30 มิ.ย. 41 อยู่ระหว่างการดำเนินการตามมาตรา 22 ดำเนินการตามมาตรา 22 แล้ว
 ไม่อยู่ในแปลงพิสูจน์สิทธิ์ 30 มิ.ย. 41 อยู่ระหว่างการดำเนินการตามมาตรา 25 ดำเนินการตามมาตรา 25 แล้ว
*มาตรา 22 พระราชบัญญัติอุทยานแห่งชาติ พ.ศ.2504 **มาตรา 25 พระราชบัญญัติป่าสงวนแห่งชาติ พ.ศ.2535

ภาพประกอบ (ถ่ายจากพิกัดกลางแปลงหมุนรอบ 4 ทิศ)

เหนือ R40830015N ได้ R40830015S
ตะวันออก R40830015E ตะวันตก R40830015W



ผู้รับผิดชอบ(หน่วยงาน)
ลงชื่อ(ผู้สำรวจ) ลงชื่อ(ผู้รับผิดชอบพื้นที่)
() ()
ตำแหน่ง ตำแหน่ง
วันที่ วันที่





แบบฟอร์มแสดงผลการดำเนินงานตรวจสอบพื้นที่ปลูกยางพาราและปาล์มน้ำมันในพื้นที่ป่าอนุรักษ์
สำนักบริหารพื้นที่อนุรักษ์ที่ 15 (เชียงราย)

การใช้ที่ดิน ยางพารา อายุ ปี เนื้อที่ประมาณ ไร่
 ปาล์มน้ำมัน อายุ ปี เนื้อที่ประมาณ ไร่
 พื้นที่อื่นๆ (ระบุ) เนื้อที่ประมาณ ไร่
ประเภทพื้นที่ ป่าอนุรักษ์ชื่อ วนอุทยานห้วยทรายมา
 ป่าสงวนแห่งชาติชื่อ
 พื้นที่อื่นๆ (ระบุ)
ที่ตั้ง ชื่อหมู่บ้าน/ชุมชน หมู่ที่ ตำบล อำเภอ จังหวัด

ค่าพิกัดกลางแปลง โดยประมาณ(ส่วนภูมิสารสนเทศ) ในพื้นที่
UTM WGS 84 Easting 638183 m.E. UTM WGS 84 47 Easting m.E.
ZONE 47 Northing 2252479 m.N. ZONE 48 Northing m.N.

ผลการดำเนินการ ตรวจสอบพื้นที่แล้ว พบว่า.....
 อยู่ในแปลงพิสูจน์สิทธิ์ 30 มิ.ย. 41 อยู่ระหว่างการดำเนินการตามมาตรา 22 ดำเนินการตามมาตรา 22 แล้ว
 ไม่อยู่ในแปลงพิสูจน์สิทธิ์ 30 มิ.ย. 41 อยู่ระหว่างการดำเนินการตามมาตรา 25 ดำเนินการตามมาตรา 25 แล้ว
*มาตรา 22 พระราชบัญญัติอุทยานแห่งชาติ พ.ศ.2504 **มาตรา 25 พระราชบัญญัติป่าสงวนแห่งชาติ พ.ศ.2535

ภาพประกอบ (ถ่ายจากพิกัดกลางแปลงหมุนรอบ 4 ทิศ)

| | |
|---|--|
| เหนือ R40840001N | ใต้ R40840001S |
|  |  |
| ตะวันออก R40840001E | ตะวันตก R40840001W |
|  |  |

ผู้รับผิดชอบ(หน่วยงาน)
ลงชื่อ(ผู้สำรวจ) ลงชื่อ(ผู้รับผิดชอบพื้นที่)
() ()
ตำแหน่ง ตำแหน่ง
วันที่ วันที่

แบบฟอร์มแสดงผลการดำเนินงานตรวจสอบพื้นที่ปลูกยางพาราและปาล์มน้ำมันในพื้นที่ป่าอนุรักษ์

สำนักบริหารพื้นที่อนุรักษ์ที่ 15 (เชียงราย)

การใช้ที่ดิน ยางพารา อายุ ปี เนื้อที่ประมาณ ไร่
 ปาล์มน้ำมัน อายุ ปี เนื้อที่ประมาณ ไร่
 พื้นที่อื่นๆ (ระบุ) เนื้อที่ประมาณ ไร่

ประเภทพื้นที่ ป่าอนุรักษ์ชื่อ วนอุทยานห้วยทรายมา
 ป่าสงวนแห่งชาติชื่อ
 พื้นที่อื่นๆ (ระบุ)

ที่ตั้ง ชื่อหมู่บ้าน/ชุมชน หมู่ที่ ตำบล อำเภอ จังหวัด

ค่าพิกัดกลางแปลง โดยประมาณ(ส่วนภูมิสารสนเทศ) ในพื้นที่
 UTM WGS 84 Easting **640248** m.E. UTM WGS 84 47 Easting m.E.
 ZONE **47** Northing **2253762** m.N. ZONE 48 Northing m.N.

ผลการดำเนินการ ตรวจสอบพื้นที่แล้ว พบว่า.....

อยู่ในแปลงพิสูจน์สิทธิ์ 30 มิ.ย. 41 อยู่ระหว่างการดำเนินการตามมาตรา 22 ดำเนินการตามมาตรา 22 แล้ว
 ไม่อยู่ในแปลงพิสูจน์สิทธิ์ 30 มิ.ย. 41 อยู่ระหว่างการดำเนินการตามมาตรา 25 ดำเนินการตามมาตรา 25 แล้ว

*มาตรา 22 พระราชบัญญัติอุทยานแห่งชาติ พ.ศ.2504

**มาตรา 25 พระราชบัญญัติป่าสงวนแห่งชาติ พ.ศ.2535

ภาพประกอบ (ถ่ายจากพิกัดกลางแปลงหมุนรอบ 4 ทิศ)

เหนือ R40840002N



ใต้ R40840002S



ตะวันออก R40840002E



ตะวันตก R40840002W



ผู้รับผิดชอบ(หน่วยงาน)

ลงชื่อ(ผู้สำรวจ)

ลงชื่อ(ผู้รับผิดชอบพื้นที่)

()

()

ตำแหน่ง

ตำแหน่ง

วันที่

วันที่

**แบบฟอร์มแสดงผลการดำเนินงานตรวจสอบพื้นที่ปลูกยางพาราและปาล์มน้ำมันในพื้นที่ป่าอนุรักษ์
สำนักบริหารพื้นที่อนุรักษ์ที่ 15 (เชียงราย)**

การใช้ที่ดิน ยางพารา อายุ ปี เนื้อที่ประมาณ ไร่
 ปาล์มน้ำมัน อายุ ปี เนื้อที่ประมาณ ไร่
 พื้นที่อื่นๆ (ระบุ) เนื้อที่ประมาณ ไร่

ประเภทพื้นที่ ป่าอนุรักษ์ชื่อ เตรียมการอุทยานแห่งชาติถ้าสะเก็น
 ป่าสงวนแห่งชาติชื่อ
 พื้นที่อื่นๆ (ระบุ)

ที่ตั้ง ชื่อหมู่บ้าน/ชุมชน หมู่ที่ ตำบล อำเภอ จังหวัด

ค่าพิกัดกลางแปลง โดยประมาณ(ส่วนภูมิสารสนเทศ) ในพื้นที่

UTM WGS 84 Easting **651302** m.E. UTM WGS 84 47 Easting m.E.
 ZONE **47** Northing **2145402** m.N. ZONE 48 Northing m.N.

ผลการดำเนินการ ตรวจสอบพื้นที่แล้ว พบว่า.....

อยู่ในแปลงพิสูจน์สิทธิ์ 30 มิ.ย. 41 อยู่ระหว่างการดำเนินการตามมาตรา 22 ดำเนินการตามมาตรา 22 แล้ว
 ไม่อยู่ในแปลงพิสูจน์สิทธิ์ 30 มิ.ย. 41 อยู่ระหว่างการดำเนินการตามมาตรา 25 ดำเนินการตามมาตรา 25 แล้ว

*มาตรา 22 พระราชบัญญัติอุทยานแห่งชาติ พ.ศ.2504 **มาตรา 25 พระราชบัญญัติป่าสงวนแห่งชาติ พ.ศ.2535

ภาพประกอบ (ถ่ายจากพิกัดกลางแปลงหมุนรอบ 4 ทิศ)

เหนือ R91160001N



ใต้ R91160001S



ตะวันออก R91160001E



ตะวันตก R91160001W



ผู้รับผิดชอบ(หน่วยงาน)

ลงชื่อ(ผู้สำรวจ)

ลงชื่อ(ผู้รับผิดชอบพื้นที่)

()

()

ตำแหน่ง

ตำแหน่ง

วันที่

วันที่

แบบฟอร์มแสดงผลการดำเนินงานตรวจสอบพื้นที่ปลูกยางพาราและปาล์มน้ำมันในพื้นที่ป่าอนุรักษ์
สำนักบริหารพื้นที่อนุรักษ์ที่ 15 (เชียงใหม่)

การใช้ที่ดิน ยางพารา อายุ ปี เนื้อที่ประมาณ ไร่
 ปาล์มน้ำมัน อายุ ปี เนื้อที่ประมาณ ไร่
 พื้นที่อื่นๆ (ระบุ) เนื้อที่ประมาณ ไร่

ประเภทพื้นที่ ป่าอนุรักษ์ชื่อ เตรียมการอุทยานแห่งชาติลำน้ำกก
 ป่าสงวนแห่งชาติชื่อ
 พื้นที่อื่นๆ (ระบุ)

ที่ตั้ง ชื่อหมู่บ้าน/ชุมชน หมู่ที่ ตำบล อำเภอ จังหวัด

ค่าพิกัดกลางแปลง โดยประมาณ(ส่วนภูมิสารสนเทศ) ในพื้นที่

UTM WGS 84 Easting 556298 m.E. UTM WGS 84 47 Easting m.E.
 ZONE 47 Northing 2178538 m.N. ZONE 48 Northing m.N.

ผลการดำเนินการ ตรวจสอบพื้นที่แล้ว พบว่า.....

อยู่ในแปลงพิสูจน์สิทธิ์ 30 มิ.ย. 41 อยู่ระหว่างการดำเนินการตามมาตรา 22 ดำเนินการตามมาตรา 22 แล้ว
 ไม่อยู่ในแปลงพิสูจน์สิทธิ์ 30 มิ.ย. 41 อยู่ระหว่างการดำเนินการตามมาตรา 25 ดำเนินการตามมาตรา 25 แล้ว

*มาตรา 22 พระราชบัญญัติอุทยานแห่งชาติ พ.ศ.2504 **มาตรา 25 พระราชบัญญัติป่าสงวนแห่งชาติ พ.ศ.2535

ภาพประกอบ (ถ่ายจากพิกัดกลางแปลงหมุนรอบ 4 ทิศ)

เหนือ R91220001N



ใต้ R91220001S



ตะวันออก R91220001E



ตะวันตก R91220001W



ผู้รับผิดชอบ(หน่วยงาน)

ลงชื่อ(ผู้สำรวจ)

ลงชื่อ(ผู้รับผิดชอบพื้นที่)

()

()

ตำแหน่ง

ตำแหน่ง

วันที่

วันที่

แบบฟอร์มแสดงผลการดำเนินงานตรวจสอบพื้นที่ปลูกยางพาราและปาล์มน้ำมันในพื้นที่ป่าอนุรักษ์
สำนักบริหารพื้นที่อนุรักษ์ที่ 15 (เชียงราย)

การใช้ที่ดิน ยางพารา อายุ ปี เนื้อที่ประมาณ ไร่
 ปาล์มน้ำมัน อายุ ปี เนื้อที่ประมาณ ไร่
 พื้นที่อื่นๆ (ระบุ) เนื้อที่ประมาณ ไร่

ประเภทพื้นที่ ป่าอนุรักษ์ชื่อ เตรียมการอุทยานแห่งชาติลำน้ำกก
 ป่าสงวนแห่งชาติชื่อ
 พื้นที่อื่นๆ (ระบุ)

ที่ตั้ง ชื่อหมู่บ้าน/ชุมชน หมู่ที่ ตำบล อำเภอ จังหวัด

ค่าพิกัดกลางแปลง โดยประมาณ(ส่วนภูมิสารสนเทศ) ในพื้นที่

UTM WGS 84 Easting **564064** m.E. UTM WGS 84 47 Easting m.E.
 ZONE 47 Northing **2188403** m.N. ZONE 48 Northing m.N.

ผลการดำเนินการ ตรวจสอบพื้นที่แล้ว พบว่า.....

อยู่ในแปลงพิสูจน์สิทธิ์ 30 มิ.ย. 41 อยู่ระหว่างการดำเนินการตามมาตรา 22 ดำเนินการตามมาตรา 22 แล้ว
 ไม่อยู่ในแปลงพิสูจน์สิทธิ์ 30 มิ.ย. 41 อยู่ระหว่างการดำเนินการตามมาตรา 25 ดำเนินการตามมาตรา 25 แล้ว

*มาตรา 22 พระราชบัญญัติอุทยานแห่งชาติ พ.ศ.2504 **มาตรา 25 พระราชบัญญัติป่าสงวนแห่งชาติ พ.ศ.2535

ภาพประกอบ (ถ่ายจากพิกัดกลางแปลงหมุนรอบ 4 ทิศ)

เหนือ R9122002N



ใต้ R9122002S



ตะวันออก R9122002E



ตะวันตก R9122002W



ผู้รับผิดชอบ(หน่วยงาน)

ลงชื่อ(ผู้สำรวจ)

()

ตำแหน่ง

วันที่

ลงชื่อ(ผู้รับผิดชอบพื้นที่)

()

ตำแหน่ง

วันที่

วันที่รายงาน --

ครั้งที่รายงาน 01

รหัส R91220003

แบบฟอร์มแสดงผลการดำเนินงานตรวจสอบพื้นที่ปลูกยางพาราและปาล์มน้ำมันในพื้นที่ป่าอนุรักษ์
สำนักบริหารพื้นที่อนุรักษ์ที่ 15 (เชียงราย)

การใช้ที่ดิน ยางพารา อายุ ปี เนื้อที่ประมาณ ไร่
 ปาล์มน้ำมัน อายุ ปี เนื้อที่ประมาณ ไร่
 พื้นที่อื่นๆ (ระบุ) เนื้อที่ประมาณ ไร่

ประเภทพื้นที่ ป่าอนุรักษ์ชื่อ เตรียมการอุทยานแห่งชาติลำน้ำกก
 ป่าสงวนแห่งชาติชื่อ
 พื้นที่อื่นๆ (ระบุ)

ที่ตั้ง ชื่อหมู่บ้าน/ชุมชน หมู่ที่ ตำบล อำเภอ จังหวัด

ค่าพิกัดกลางแปลง โดยประมาณ(ส่วนภูมิสารสนเทศ) ในพื้นที่
UTM WGS 84 Easting 566489 m.E. UTM WGS 84 47 Easting m.E.
ZONE 47 Northing 2189579 m.N. ZONE 48 Northing m.N.

ผลการดำเนินการ ตรวจสอบพื้นที่แล้ว พบว่า.....
 อยู่ในแปลงพิสูจน์สิทธิ์ 30 มิ.ย. 41 อยู่ระหว่างการดำเนินการตามมาตรา 22 ดำเนินการตามมาตรา 22 แล้ว
 ไม่อยู่ในแปลงพิสูจน์สิทธิ์ 30 มิ.ย. 41 อยู่ระหว่างการดำเนินการตามมาตรา 25 ดำเนินการตามมาตรา 25 แล้ว

*มาตรา 22 พระราชบัญญัติอุทยานแห่งชาติ พ.ศ.2504 **มาตรา 25 พระราชบัญญัติป่าสงวนแห่งชาติ พ.ศ.2535

ภาพประกอบ (ถ่ายจากพิกัดกลางแปลงหมุนรอบ 4 ทิศ)

เหนือ R9122003N



ใต้ R9122003S



ตะวันออก R9122003E



ตะวันตก R9122003W



ผู้รับผิดชอบ(หน่วยงาน)

ลงชื่อ(ผู้สำรวจ)
()

ลงชื่อ(ผู้รับผิดชอบพื้นที่)
()

ตำแหน่ง

ตำแหน่ง

วันที่

วันที่

แบบฟอร์มแสดงผลการดำเนินงานตรวจสอบพื้นที่ปลูกยางพาราและปาล์มน้ำมันในพื้นที่ป่าอนุรักษ์
สำนักบริหารพื้นที่อนุรักษ์ที่ 15 (เชียงราย)

การใช้ที่ดิน ยางพารา อายุ ปี เนื้อที่ประมาณ ไร่
 ปาล์มน้ำมัน อายุ ปี เนื้อที่ประมาณ ไร่
 พื้นที่อื่นๆ (ระบุ) เนื้อที่ประมาณ ไร่

ประเภทพื้นที่ ป่าอนุรักษ์ชื่อ เตรียมการอุทยานแห่งชาติลำน้ำกก
 ป่าสงวนแห่งชาติชื่อ

ที่ตั้ง ชื่อหมู่บ้าน/ชุมชน หมู่ที่ ตำบล อำเภอ จังหวัด

ค่าพิกัดกลางแปลง โดยประมาณ(ส่วนภูมิสารสนเทศ) ในพื้นที่

UTM WGS 84 Easting **569150** m.E. UTM WGS 84 47 Easting m.E.
ZONE **47** Northing **2189608** m.N. ZONE 48 Northing m.N.

ผลการดำเนินการ ตรวจสอบพื้นที่แล้ว พบว่า.....

อยู่ในแปลงพิสูจน์สิทธิ์ 30 มิ.ย. 41 อยู่ระหว่างการดำเนินการตามมาตรา 22 ดำเนินการตามมาตรา 22 แล้ว
 ไม่อยู่ในแปลงพิสูจน์สิทธิ์ 30 มิ.ย. 41 อยู่ระหว่างการดำเนินการตามมาตรา 25 ดำเนินการตามมาตรา 25 แล้ว

*มาตรา 22 พระราชบัญญัติอุทยานแห่งชาติ พ.ศ.2504 **มาตรา 25 พระราชบัญญัติป่าสงวนแห่งชาติ พ.ศ.2535

ภาพประกอบ (ถ่ายจากพิกัดกลางแปลงหมุนรอบ 4 ทิศ)

เหนือ R9122004N



ใต้ R9122004S



ตะวันออก R9122004E



ตะวันตก R9122004W



ผู้รับผิดชอบ(หน่วยงาน)

ลงชื่อ(ผู้สำรวจ)

()

ตำแหน่ง

วันที่

ลงชื่อ(ผู้รับผิดชอบพื้นที่)

()

ตำแหน่ง

วันที่

วันที่รายงาน □□-□□-□□□□

ครั้งที่รายงาน 01

รหัส R91220006

แบบฟอร์มแสดงผลการดำเนินงานตรวจสอบพื้นที่ปลูกยางพาราและปาล์มน้ำมันในพื้นที่ป่าอนุรักษ์
สำนักบริหารพื้นที่อนุรักษ์ที่ 15 (เชียงราย)

การใช้ที่ดิน ยางพารา อายุ ปี เนื้อที่ประมาณ ไร่
 ปาล์มน้ำมัน อายุ ปี เนื้อที่ประมาณ ไร่
 พื้นที่อื่นๆ (ระบุ) เนื้อที่ประมาณ ไร่

ประเภทพื้นที่ ป่าอนุรักษ์ชื่อ เตรียมการอุทยานแห่งชาติลำน้ำกก
 ป่าสงวนแห่งชาติชื่อ
 พื้นที่อื่นๆ (ระบุ)

ที่ตั้ง ชื่อหมู่บ้าน/ชุมชน หมู่ที่ ตำบล อำเภอ จังหวัด

ค่าพิกัดกลางแปลง โดยประมาณ(ส่วนภูมิสารสนเทศ) ในพื้นที่

UTM WGS 84 Easting 568628 m.E. UTM WGS 84 47 Easting m.E.

ZONE 47 Northing 2190095 m.N. ZONE 48 Northing m.N.

ผลการดำเนินการ ตรวจสอบพื้นที่แล้ว พบว่า.....

- อยู่ในแปลงพิสูจน์สิทธิ์ 30 มิ.ย. 41 อยู่ระหว่างการดำเนินการตามมาตรา 22 ดำเนินการตามมาตรา 22 แล้ว
- ไม่อยู่ในแปลงพิสูจน์สิทธิ์ 30 มิ.ย. 41 อยู่ระหว่างการดำเนินการตามมาตรา 25 ดำเนินการตามมาตรา 25 แล้ว

*มาตรา 22 พระราชบัญญัติอุทยานแห่งชาติ พ.ศ.2504

**มาตรา 25 พระราชบัญญัติป่าสงวนแห่งชาติ พ.ศ.2535

ภาพประกอบ (ถ่ายจากพิกัดกลางแปลงหมุนรอบ 4 ทิศ)

เหนือ R9122006N



ใต้ R9122006S



ตะวันออก R9122006E



ตะวันตก R9122006W



ผู้รับผิดชอบ(หน่วยงาน)

ลงชื่อ(ผู้สำรวจ)

ลงชื่อ(ผู้รับผิดชอบพื้นที่)

()

()

ตำแหน่ง

ตำแหน่ง

วันที่

วันที่


แบบฟอร์มแสดงผลการดำเนินงานตรวจสอบพื้นที่ปลูกยางพาราและปาล์มน้ำมันในพื้นที่ป่าอนุรักษ์
สำนักบริหารพื้นที่อนุรักษ์ที่ 15 (เชียงใหม่)

การใช้ที่ดิน ยางพารา อายุ ปี เนื้อที่ประมาณ ไร่
 ปาล์มน้ำมัน อายุ ปี เนื้อที่ประมาณ ไร่
 พื้นที่อื่นๆ (ระบุ) เนื้อที่ประมาณ ไร่
ประเภทพื้นที่ ป่าอนุรักษ์ชื่อ เตรียมการอุทยานแห่งชาติลำน้ำกก
 ป่าสงวนแห่งชาติชื่อ
 พื้นที่อื่นๆ (ระบุ)
ที่ตั้ง ชื่อหมู่บ้าน/ชุมชน หมู่ที่ ตำบล อำเภอ จังหวัด

ค่าพิกัดกลางแปลง โดยประมาณ(ส่วนภูมิสารสนเทศ) ในพื้นที่
UTM WGS 84 Easting 588480 m.E. UTM WGS 84 47 Easting □□□□□□□□ m.E.
ZONE 47 Northing 2219496 m.N. UTM WGS 84 48 Northing □□□□□□□□ m.N.

ผลการดำเนินการ ตรวจสอบพื้นที่แล้ว พบว่า.....
 อยู่ในแปลงพิสูจน์สิทธิ์ 30 มิ.ย. 41 อยู่ระหว่างการดำเนินการตามมาตรา 22 ดำเนินการตามมาตรา 22 แล้ว
 ไม่อยู่ในแปลงพิสูจน์สิทธิ์ 30 มิ.ย. 41 อยู่ระหว่างการดำเนินการตามมาตรา 25 ดำเนินการตามมาตรา 25 แล้ว
*มาตรา 22 พระราชบัญญัติอุทยานแห่งชาติ พ.ศ.2504 **มาตรา 25 พระราชบัญญัติป่าสงวนแห่งชาติ พ.ศ.2535

ภาพประกอบ (ถ่ายจากพิกัดกลางแปลงหมุนรอบ 4 ทิศ)



ผู้รับผิดชอบ(หน่วยงาน)
ลงชื่อ(ผู้สำรวจ) ลงชื่อ(ผู้รับผิดชอบพื้นที่)
() ()
ตำแหน่ง ตำแหน่ง
วันที่ วันที่

แบบฟอร์มแสดงผลการดำเนินงานตรวจสอบพื้นที่ปลูกยางพาราและปาล์มน้ำมันในพื้นที่ป่าอนุรักษ์
สำนักบริหารพื้นที่อนุรักษ์ที่ 15 (เชียงราย)

การใช้ที่ดิน ยางพารา อายุ ปี เนื้อที่ประมาณ ไร่
 ปาล์มน้ำมัน อายุ ปี เนื้อที่ประมาณ ไร่
 พื้นที่อื่นๆ (ระบุ) เนื้อที่ประมาณ ไร่

ประเภทพื้นที่ ป่าอนุรักษ์ชื่อ เตรียมการอุทยานแห่งชาติลำน้ำกก
 ป่าสงวนแห่งชาติชื่อ

ที่ตั้ง ชื่อหมู่บ้าน/ชุมชน หมู่ที่ ตำบล อำเภอ จังหวัด


ค่าพิกัดกลางแปลง โดยประมาณ(ส่วนภูมิสารสนเทศ) ในพื้นที่
UTM WGS 84 Easting 588794 m.E. UTM WGS 84 47 Easting m.E.
ZONE 47 Northing 2220085 m.N. UTM WGS 84 48 Northing m.N.

ผลการดำเนินการ ตรวจสอบพื้นที่แล้ว พบว่า.....

อยู่ในแปลงพิสูจน์สิทธิ์ 30 มิ.ย. 41 อยู่ระหว่างการดำเนินการตามมาตรา 22 ดำเนินการตามมาตรา 22 แล้ว
 ไม่อยู่ในแปลงพิสูจน์สิทธิ์ 30 มิ.ย. 41 อยู่ระหว่างการดำเนินการตามมาตรา 25 ดำเนินการตามมาตรา 25 แล้ว

*มาตรา 22 พระราชบัญญัติอุทยานแห่งชาติ พ.ศ.2504 **มาตรา 25 พระราชบัญญัติป่าสงวนแห่งชาติ พ.ศ.2535

ภาพประกอบ (ถ่ายจากพิกัดกลางแปลงหมุนรอบ 4 ทิศ)



ผู้รับผิดชอบ(หน่วยงาน)

| | |
|-------------------------|------------------------------------|
| ลงชื่อ (ผู้สำรวจ) | ลงชื่อ (ผู้รับผิดชอบพื้นที่) |
| () | () |
| ตำแหน่ง | ตำแหน่ง |
| วันที่ | วันที่ |

