

แบบฟอร์มแสดงผลการดำเนินงานตรวจสอบพื้นที่ปลูกยางพาราและปาล์มน้ำมันในพื้นที่ป่าอนุรักษ์

สำนักบริหารพื้นที่อนุรักษ์ที่ 13 (สาขาลำปาง)

การใช้ที่ดิน  ยางพารา อายุ ..... ปี เนื้อที่ประมาณ ..... ไร่
 ปาล์มน้ำมัน อายุ ..... ปี เนื้อที่ประมาณ ..... ไร่
 พื้นที่อื่นๆ (ระบุ) ..... เนื้อที่ประมาณ ..... ไร่

ประเภทพื้นที่  ป่าอนุรักษ์ชื่อ อุทยานแห่งชาติดอยหลวง
 ป่าสงวนแห่งชาติชื่อ .....
 พื้นที่อื่นๆ (ระบุ) .....

ที่ตั้ง ชื่อหมู่บ้าน/ชุมชน ..... หมู่ที่ ..... ตำบล ..... อำเภอ ..... จังหวัด .....

ค่าพิกัดกลางแปลง โดยประมาณ(ส่วนภูมิสารสนเทศ) ในพื้นที่
UTM WGS 84 Easting 575304 m.E. UTM WGS 84 [ ] 47 Easting [ ] [ ] [ ] [ ] [ ] [ ] m.E.
ZONE 47 Northing 2110224 m.N. UTM [ ] 48 Northing [ ] [ ] [ ] [ ] [ ] [ ] [ ] m.N.

ผลการดำเนินการ  ตรวจสอบพื้นที่แล้ว พบว่า.....

- อยู่ในแปลงพิสูจน์สิทธิ์ 30 มิ.ย. 41  อยู่ระหว่างการดำเนินการตามมาตรา 22  ดำเนินการตามมาตรา 22 แล้ว
 ไม่อยู่ในแปลงพิสูจน์สิทธิ์ 30 มิ.ย. 41  อยู่ระหว่างการดำเนินการตามมาตรา 25  ดำเนินการตามมาตรา 25 แล้ว

\*มาตรา 22 พระราชบัญญัติอุทยานแห่งชาติ พ.ศ.2504 \*\*มาตรา 25 พระราชบัญญัติป่าสงวนแห่งชาติ พ.ศ.2535

ภาพประกอบ (ถ่ายจากพิกัดกลางแปลงหมุนรอบ 4 ทิศ)

เหนือ P10610001N



ใต้ P10610001S



ตะวันออก P10610001E



ตะวันตก P10610001W



ผู้รับผิดชอบ(หน่วยงาน) .....
ลงชื่อ .....(ผู้สำรวจ) ..... ลงชื่อ .....(ผู้รับผิดชอบพื้นที่) .....
( ) ( )
ตำแหน่ง ..... ตำแหน่ง .....
วันที่ ..... วันที่ .....

### แบบฟอร์มแสดงผลการดำเนินงานตรวจสอบพื้นที่ปลูกยางพาราและปาล์มน้ำมันในพื้นที่ป่าอนุรักษ์ สำนักบริหารพื้นที่อนุรักษ์ที่ 13 (สาขาลำปาง)

**การใช้ที่ดิน**

ยางพารา อายุ ..... ปี เนื้อที่ประมาณ ..... ไร่

ปาล์มน้ำมัน อายุ ..... ปี เนื้อที่ประมาณ ..... ไร่

พื้นที่อื่นๆ (ระบุ) ..... เนื้อที่ประมาณ ..... ไร่

**ประเภทพื้นที่**

ป่าอนุรักษ์ชื่อ อุทยานแห่งชาติดอยหลวง

ป่าสงวนแห่งชาติชื่อ .....

พื้นที่อื่นๆ (ระบุ) .....

**ที่ตั้ง** ชื่อหมู่บ้าน/ชุมชน ..... หมู่ที่ ..... ตำบล ..... อำเภอ ..... จังหวัด .....

**ค่าพิกัดกลางแปลง โดยประมาณ(ส่วนภูมิสารสนเทศ) ในพื้นที่**

UTM WGS 84 Easting **575084** m.E. UTM WGS 84  47 Easting       m.E.

ZONE **47** Northing **2111005** m.N. ZONE  48 Northing       m.N.





**ผลการดำเนินการ**  ตรวจสอบพื้นที่แล้ว พบว่า.....

อยู่ในแปลงพิสูจน์สิทธิ์ 30 มิ.ย. 41  อยู่ระหว่างการดำเนินการตามมาตรา 22  ดำเนินการตามมาตรา 22 แล้ว

ไม่อยู่ในแปลงพิสูจน์สิทธิ์ 30 มิ.ย. 41  อยู่ระหว่างการดำเนินการตามมาตรา 25  ดำเนินการตามมาตรา 25 แล้ว

\*มาตรา 22 พระราชบัญญัติอุทยานแห่งชาติ พ.ศ.2504      \*\*มาตรา 25 พระราชบัญญัติป่าสงวนแห่งชาติ พ.ศ.2535

ภาพประกอบ (ถ่ายจากพิกัดกลางแปลงหมุนรอบ 4 ทิศ)

<p>เหนือ P1061002N</p> 	<p>ใต้ P1061002S</p> 
<p>ตะวันออก P1061002E</p> 	<p>ตะวันตก P1061002W</p> 

ผู้รับผิดชอบ(หน่วยงาน) .....

ลงชื่อ .....(ผู้สำรวจ) ( ..... ) ตำแหน่ง ..... วันที่ .....	ลงชื่อ .....(ผู้รับผิดชอบพื้นที่) ( ..... ) ตำแหน่ง ..... วันที่ .....
--	---

### แบบฟอร์มแสดงผลการดำเนินงานตรวจสอบพื้นที่ปลูกยางพาราและปาล์มน้ำมันในพื้นที่ป่าอนุรักษ์ สำนักบริหารพื้นที่อนุรักษ์ที่ 13 (สาขาลำปาง)

การใช้ที่ดิน  ยางพารา อายุ ..... ปี เนื้อที่ประมาณ ..... ไร่  
 ปาล์มน้ำมัน อายุ ..... ปี เนื้อที่ประมาณ ..... ไร่  
 พื้นที่อื่นๆ (ระบุ) ..... เนื้อที่ประมาณ ..... ไร่

ประเภทพื้นที่  ป่าอนุรักษ์ชื่อ อุทยานแห่งชาติดอยหลวง  
 ป่าสงวนแห่งชาติชื่อ .....  
 พื้นที่อื่นๆ (ระบุ) .....

ที่ตั้ง ชื่อหมู่บ้าน/ชุมชน ..... หมู่ที่ ..... ตำบล ..... อำเภอ ..... จังหวัด .....

ค่าพิกัดกลางแปลง โดยประมาณ(ส่วนภูมิสารสนเทศ) ในพื้นที่

UTM WGS 84 Easting **573400** m.E. UTM WGS 84  47 Easting       m.E.

ZONE **47** Northing **2115483** m.N. ZONE  48 Northing       m.N.





ผลการดำเนินการ  ตรวจสอบพื้นที่แล้ว พบว่า.....

อยู่ในแปลงพิสูจน์สิทธิ์ 30 มิ.ย. 41  อยู่ระหว่างการดำเนินการตามมาตรา 22  ดำเนินการตามมาตรา 22 แล้ว

ไม่อยู่ในแปลงพิสูจน์สิทธิ์ 30 มิ.ย. 41  อยู่ระหว่างการดำเนินการตามมาตรา 25  ดำเนินการตามมาตรา 25 แล้ว

\*มาตรา 22 พระราชบัญญัติอุทยานแห่งชาติ พ.ศ.2504          \*\*มาตรา 25 พระราชบัญญัติป่าสงวนแห่งชาติ พ.ศ.2535

ภาพประกอบ (ถ่ายจากพิกัดกลางแปลงหมุนรอบ 4 ทิศ)

เหนือ P10610003N	ใต้ P10610003S
	
ตะวันออก P10610003E	ตะวันตก P10610003W
	

ผู้รับผิดชอบ(หน่วยงาน) .....

ลงชื่อ .....	ลงชื่อ .....
(.....)	(.....)
ตำแหน่ง .....	ตำแหน่ง .....
วันที่ .....	วันที่ .....

## แบบฟอร์มแสดงผลการดำเนินงานตรวจสอบพื้นที่ปลูกยางพาราและปาล์มน้ำมันในพื้นที่ป่าอนุรักษ์ สำนักงานบริหารพื้นที่อนุรักษ์ที่ 13 (สาขาลำปาง)

การใช้ที่ดิน	<input type="checkbox"/> ยางพารา      อายุ .....	ปี      เนื้อที่ประมาณ .....	ไร่
	<input type="checkbox"/> ปาล์มน้ำมัน      อายุ .....	ปี      เนื้อที่ประมาณ .....	ไร่
	<input type="checkbox"/> พื้นที่อื่นๆ (ระบุ) .....		เนื้อที่ประมาณ .....
ประเภทพื้นที่	<input type="checkbox"/> ป่าอนุรักษ์ชื่อ อุทยานแห่งชาติดอยหลวง		
	<input type="checkbox"/> ป่าสงวนแห่งชาติชื่อ .....		
	<input type="checkbox"/> พื้นที่อื่นๆ (ระบุ) .....		
ที่ตั้ง	ชื่อหมู่บ้าน/ชุมชน ..... หมู่ที่ ..... ตำบล ..... อำเภอ ..... จังหวัด .....		


ค่าพิกัดกลางแปลง UTM WGS 84    Easting <b>567915</b> m.E. ZONE <b>47</b> Northing <b>2131405</b> m.N.	โดยประมาณ(ส่วนภูมิสารสนเทศ) UTM WGS 84 <input type="checkbox"/> 47 Easting <input style="width: 60px;" type="text"/> m.E. ZONE <input type="checkbox"/> 48 Northing <input style="width: 60px;" type="text"/> m.N.	ในพื้นที่
---	--	-----------

ผลการดำเนินการ  ตรวจสอบพื้นที่แล้ว พบว่า.....

<input type="checkbox"/> อยู่ในแปลงพิสูจน์สิทธิ์ 30 มิ.ย. 41	<input type="checkbox"/> อยู่ระหว่างการดำเนินการตามมาตรา 22	<input type="checkbox"/> ดำเนินการตามมาตรา 22 แล้ว
<input type="checkbox"/> ไม่อยู่ในแปลงพิสูจน์สิทธิ์ 30 มิ.ย. 41	<input type="checkbox"/> อยู่ระหว่างการดำเนินการตามมาตรา 25	<input type="checkbox"/> ดำเนินการตามมาตรา 25 แล้ว

\*มาตรา 22 พระราชบัญญัติอุทยานแห่งชาติ พ.ศ.2504      \*\*มาตรา 25 พระราชบัญญัติป่าสงวนแห่งชาติ พ.ศ.2535

### ภาพประกอบ (ถ่ายจากพิกัดกลางแปลงหมุนรอบ 4 ทิศ)



ผู้รับผิดชอบ(หน่วยงาน) .....	ผู้รับผิดชอบพื้นที่ .....
ลงชื่อ .....(ผู้สำรวจ)	ลงชื่อ .....(ผู้รับผิดชอบพื้นที่)
( )	( )
ตำแหน่ง .....	ตำแหน่ง .....
วันที่ .....	วันที่ .....

แบบฟอร์มแสดงผลการดำเนินงานตรวจสอบพื้นที่ปลูกยางพาราและปาล์มน้ำมันในพื้นที่ป่าอนุรักษ์  
สำนักบริหารพื้นที่อนุรักษ์ที่ 13 (สาขาลำปาง)

การใช้ที่ดิน  ยางพารา อายุ ..... ปี เนื้อที่ประมาณ ..... ไร่  
 ปาล์มน้ำมัน อายุ ..... ปี เนื้อที่ประมาณ ..... ไร่  
 พื้นที่อื่นๆ (ระบุ) ..... เนื้อที่ประมาณ ..... ไร่  
ประเภทพื้นที่  ป่าอนุรักษ์ชื่อ อุทยานแห่งชาติดอยหลวง  
 ป่าสงวนแห่งชาติชื่อ .....  
 พื้นที่อื่นๆ (ระบุ) .....  
ที่ตั้ง ชื่อหมู่บ้าน/ชุมชน ..... หมู่ที่ ..... ตำบล ..... อำเภอ ..... จังหวัด .....

ค่าพิกัดกลางแปลง โดยประมาณ(ส่วนภูมิสารสนเทศ) ในพื้นที่  
UTM WGS 84 Easting 565930 m.E. UTM WGS 84  47 Easting       m.E.  
ZONE 47 Northing 2133844 m.N. UTM WGS 84  48 Northing       m.N.

ผลการดำเนินการ  ตรวจสอบพื้นที่แล้ว พบว่า.....  
 อยู่ในแปลงพิสูจน์สิทธิ์ 30 มิ.ย. 41  อยู่ระหว่างการดำเนินการตามมาตรา 22  ดำเนินการตามมาตรา 22 แล้ว  
 ไม่อยู่ในแปลงพิสูจน์สิทธิ์ 30 มิ.ย. 41  อยู่ระหว่างการดำเนินการตามมาตรา 25  ดำเนินการตามมาตรา 25 แล้ว  
\*มาตรา 22 พระราชบัญญัติอุทยานแห่งชาติ พ.ศ.2504 \*\*มาตรา 25 พระราชบัญญัติป่าสงวนแห่งชาติ พ.ศ.2535

ภาพประกอบ (ถ่ายจากพิกัดกลางแปลงหมุนรอบ 4 ทิศ)

เหนือ P10610015N ได้ P10610015S  
ตะวันออก P10610015E ตะวันตก P10610015W

ผู้รับผิดชอบ(หน่วยงาน) .....  
ลงชื่อ .....(ผู้สำรวจ) ลงชื่อ .....(ผู้รับผิดชอบพื้นที่)  
( ) ( )  
ตำแหน่ง ..... ตำแหน่ง .....  
วันที่ ..... วันที่ .....

วันที่รายงาน --

ครั้งที่รายงาน 01

รหัส P10610018

**แบบฟอร์มแสดงผลการดำเนินงานตรวจสอบพื้นที่ปลูกยางพาราและปาล์มน้ำมันในพื้นที่ป่าอนุรักษ์  
สำนักบริหารพื้นที่อนุรักษ์ที่ 13 (สาขาลำปาง)**

**การใช้ที่ดิน**       ยางพารา      อายุ ..... ปี      เนื้อที่ประมาณ ..... ไร่

ปาล์มน้ำมัน      อายุ ..... ปี      เนื้อที่ประมาณ ..... ไร่

พื้นที่อื่นๆ (ระบุ) .....      เนื้อที่ประมาณ ..... ไร่

**ประเภทพื้นที่**       ป่าอนุรักษ์ชื่อ อุทยานแห่งชาติดอยหลวง

ป่าสงวนแห่งชาติชื่อ .....

พื้นที่อื่นๆ (ระบุ) .....

**ที่ตั้ง**      ชื่อหมู่บ้าน/ชุมชน ..... หมู่ที่ ..... ตำบล ..... อำเภอ ..... จังหวัด .....

**ค่าพิกัดกลางแปลง**      โดยประมาณ(ส่วนภูมิสารสนเทศ)      ในพื้นที่

                         UTM WGS 84    Easting    565670    m.E.      UTM WGS 84     47 Easting          m.E.

                                              ZONE 47    Northing    2134820    m.N.      ZONE     48 Northing          m.N.

**ผลการดำเนินการ**     ตรวจสอบพื้นที่แล้ว    พบว่า.....

อยู่ในแปลงพิสูจน์สิทธิ์ 30 มิ.ย. 41       อยู่ระหว่างการดำเนินการตามมาตรา 22       ดำเนินการตามมาตรา 22 แล้ว

ไม่อยู่ในแปลงพิสูจน์สิทธิ์ 30 มิ.ย. 41       อยู่ระหว่างการดำเนินการตามมาตรา 25       ดำเนินการตามมาตรา 25 แล้ว

\*มาตรา 22 พระราชบัญญัติอุทยานแห่งชาติ พ.ศ.2504      \*\*มาตรา 25 พระราชบัญญัติป่าสงวนแห่งชาติ พ.ศ.2535

**ภาพประกอบ (ถ่ายจากพิกัดกลางแปลงหมุนรอบ 4 ทิศ)**

เหนือ P10610018N		ใต้ P10610018S	
ตะวันออก P10610018E		ตะวันตก P10610018W	

ผู้รับผิดชอบ(หน่วยงาน) .....

ลงชื่อ .....	ลงชื่อ .....
( ..... )	( ..... )
ตำแหน่ง .....	ตำแหน่ง .....
วันที่ .....	วันที่ .....

แบบฟอร์มแสดงผลการดำเนินงานตรวจสอบพื้นที่ปลูกยางพาราและปาล์มน้ำมันในพื้นที่ป่าอนุรักษ์

สำนักบริหารพื้นที่อนุรักษ์ที่ 13 (สาขาลำปาง)

การใช้ที่ดิน  ยางพารา อายุ ..... ปี เนื้อที่ประมาณ ..... ไร่  
 ปาล์มน้ำมัน อายุ ..... ปี เนื้อที่ประมาณ ..... ไร่  
 พื้นที่อื่นๆ (ระบุ) ..... เนื้อที่ประมาณ ..... ไร่

ประเภทพื้นที่  ป่าอนุรักษ์ชื่อ อุทยานแห่งชาติดอยหลวง  
 ป่าสงวนแห่งชาติชื่อ .....  
 พื้นที่อื่นๆ (ระบุ) .....

ที่ตั้ง ชื่อหมู่บ้าน/ชุมชน ..... หมู่ที่ ..... ตำบล ..... อำเภอ ..... จังหวัด .....

ค่าพิกัดกลางแปลง **โดยประมาณ(ส่วนภูมิสารสนเทศ)** **ในพื้นที่**  
 UTM WGS 84 Easting **564297** m.E. UTM WGS 84  47 Easting       m.E.  
 ZONE **47** Northing **2134874** m.N. ZONE  48 Northing       m.N.

ผลการดำเนินการ  ตรวจสอบพื้นที่แล้ว พบว่า.....  
 อยู่ในแปลงพิสูจน์สิทธิ์ 30 มิ.ย. 41  อยู่ระหว่างการดำเนินการตามมาตรา 22  ดำเนินการตามมาตรา 22 แล้ว  
 ไม่อยู่ในแปลงพิสูจน์สิทธิ์ 30 มิ.ย. 41  อยู่ระหว่างการดำเนินการตามมาตรา 25  ดำเนินการตามมาตรา 25 แล้ว  
 \*มาตรา 22 พระราชบัญญัติอุทยานแห่งชาติ พ.ศ.2504 \*\*มาตรา 25 พระราชบัญญัติป่าสงวนแห่งชาติ พ.ศ.2535

ภาพประกอบ (ถ่ายจากพิกัดกลางแปลงหมุนรอบ 4 ทิศ)

เหนือ P10610019N



ใต้ P10610019S



ตะวันออก P10610019E



ตะวันตก P10610019W



ผู้รับผิดชอบ(หน่วยงาน) .....

ลงชื่อ ..... (ผู้สำรวจ)  
 ( )

ลงชื่อ ..... (ผู้รับผิดชอบพื้นที่)  
 ( )

ตำแหน่ง .....

ตำแหน่ง .....

วันที่ .....

วันที่ .....





วันที่รายงาน --

ครั้งที่รายงาน 01

รหัส P10610028

### แบบฟอร์มแสดงผลการดำเนินงานตรวจสอบพื้นที่ปลูกยางพาราและปาล์มน้ำมันในพื้นที่ป่าอนุรักษ์

#### สำนักบริหารพื้นที่อนุรักษ์ที่ 13 (สาขาลำปาง)

การใช้ที่ดิน  ยางพารา อายุ ..... ปี เนื้อที่ประมาณ ..... ไร่  
 ปาล์มน้ำมัน อายุ ..... ปี เนื้อที่ประมาณ ..... ไร่  
 พื้นที่อื่นๆ (ระบุ) ..... เนื้อที่ประมาณ ..... ไร่

ประเภทพื้นที่  ป่าอนุรักษ์ชื่อ อุทยานแห่งชาติดอยหลวง  
 ป่าสงวนแห่งชาติชื่อ .....  
 พื้นที่อื่นๆ (ระบุ) .....

ที่ตั้ง ชื่อหมู่บ้าน/ชุมชน ..... หมู่ที่ ..... ตำบล ..... อำเภอ ..... จังหวัด .....

ค่าพิกัดกลางแปลง โดยประมาณ(ส่วนภูมิสารสนเทศ) ในพื้นที่  
 UTM WGS 84 Easting 564179 m.E. UTM WGS 84  47 Easting  m.E.  
 ZONE 47 Northing 2140302 m.N. ZONE  48 Northing  m.N.

ผลการดำเนินการ  ตรวจสอบพื้นที่แล้ว พบว่า.....

อยู่ในแปลงพิสูจน์สิทธิ์ 30 มิ.ย. 41  อยู่ระหว่างการดำเนินการตามมาตรา 22  ดำเนินการตามมาตรา 22 แล้ว  
 ไม่อยู่ในแปลงพิสูจน์สิทธิ์ 30 มิ.ย. 41  อยู่ระหว่างการดำเนินการตามมาตรา 25  ดำเนินการตามมาตรา 25 แล้ว

\*มาตรา 22 พระราชบัญญัติอุทยานแห่งชาติ พ.ศ.2504 \*\*มาตรา 25 พระราชบัญญัติป่าสงวนแห่งชาติ พ.ศ.2535

ภาพประกอบ (ถ่ายจากพิกัดกลางแปลงหมุนรอบ 4 ทิศ)

เหนือ P10610028N



ใต้ P10610028S



ตะวันออก P10610028E



ตะวันตก P10610028W



ผู้รับผิดชอบ(หน่วยงาน) .....

ลงชื่อ .....(ผู้สำรวจ)  
 ( )

ลงชื่อ .....(ผู้รับผิดชอบพื้นที่)  
 ( )

ตำแหน่ง .....

ตำแหน่ง .....

วันที่ .....

วันที่ .....

