

แบบฟอร์มแสดงผลการดำเนินงานตรวจสอบพื้นที่ปลูกยางพาราและปาล์มน้ำมันในพื้นที่ป่าอนุรักษ์
สำนักบริหารพื้นที่อนุรักษ์ที่ 13 (แพร่)

การใช้ที่ดิน ยางพารา อายุ ปี เนื้อที่ประมาณ ไร่
 ปาล์มน้ำมัน อายุ ปี เนื้อที่ประมาณ ไร่
 พื้นที่อื่นๆ (ระบุ) เนื้อที่ประมาณ ไร่

ประเภทพื้นที่ ป่าอนุรักษ์ชื่อ อุทยานแห่งชาติแม่ยม
 ป่าสงวนแห่งชาติชื่อ

ที่ตั้ง ชื่อหมู่บ้าน/ชุมชน หมู่ที่ ตำบล อำเภอ จังหวัด

ค่าพิกัดกลางแปลง โดยประมาณ(ส่วนภูมิสารสนเทศ) ในพื้นที่

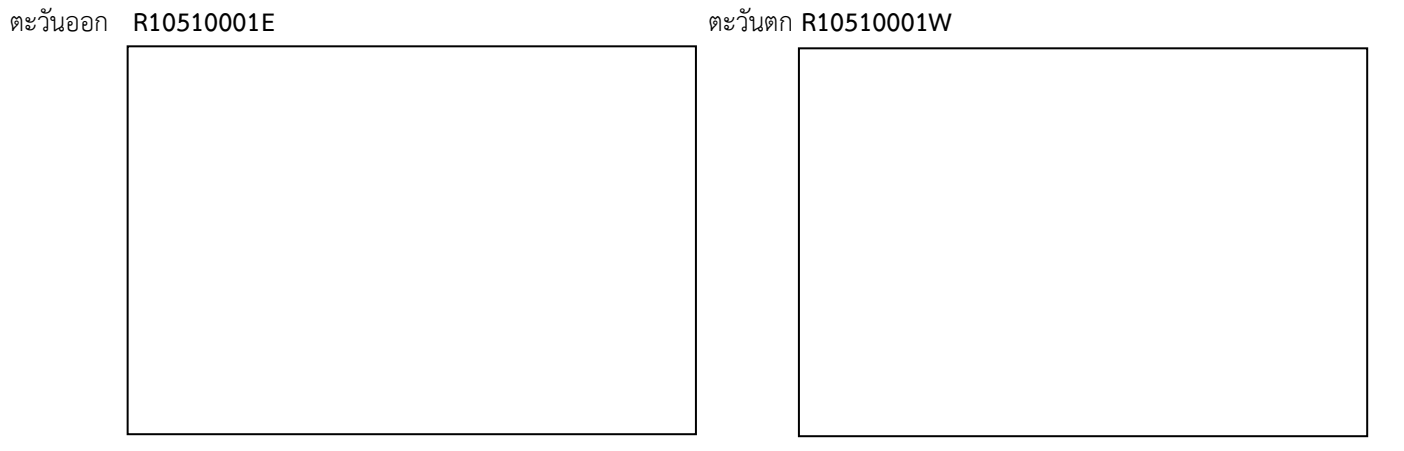
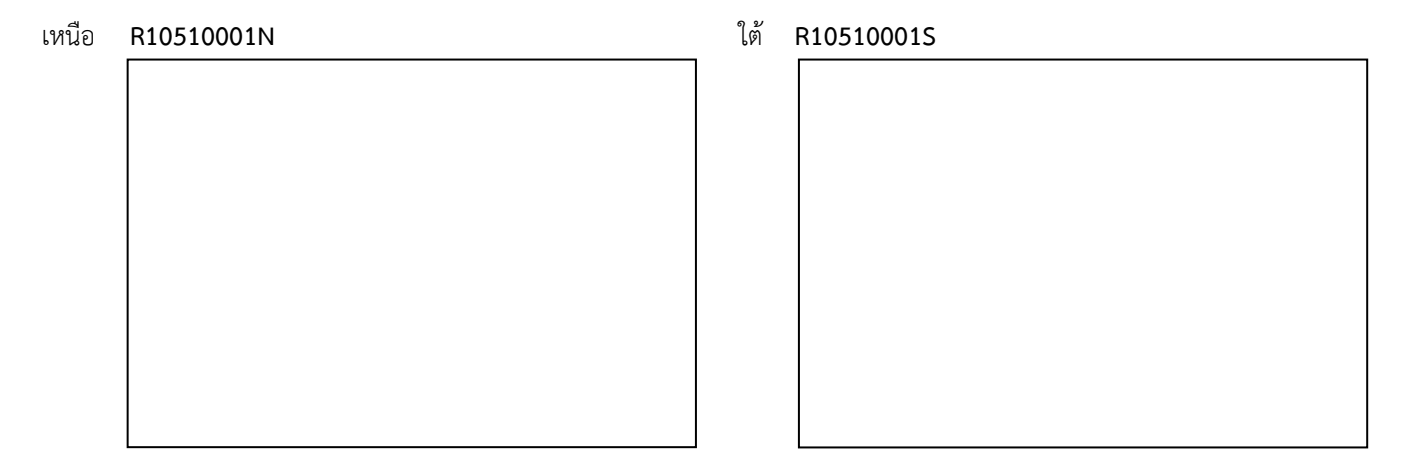
UTM WGS 84 Easting 639668 m.E. UTM WGS 84 47 Easting m.E.
ZONE 47 Northing 2067821 m.N. ZONE 48 Northing m.N.

ผลการดำเนินการ ตรวจสอบพื้นที่แล้ว พบว่า.....

อยู่ในแปลงพิสูจน์สิทธิ์ 30 มิ.ย. 41 อยู่ระหว่างการดำเนินการตามมาตรา 22 ดำเนินการตามมาตรา 22 แล้ว
 ไม่อยู่ในแปลงพิสูจน์สิทธิ์ 30 มิ.ย. 41 อยู่ระหว่างการดำเนินการตามมาตรา 25 ดำเนินการตามมาตรา 25 แล้ว

*มาตรา 22 พระราชบัญญัติอุทยานแห่งชาติ พ.ศ.2504 **มาตรา 25 พระราชบัญญัติป่าสงวนแห่งชาติ พ.ศ.2535

ภาพประกอบ (ถ่ายจากพิกัดกลางแปลงหมุนรอบ 4 ทิศ)



ผู้รับผิดชอบ(หน่วยงาน)

ลงชื่อ (ผู้สำรวจ)	ลงชื่อ (ผู้รับผิดชอบพื้นที่)
()	()
ตำแหน่ง	ตำแหน่ง
วันที่	วันที่

แบบฟอร์มแสดงผลการดำเนินงานตรวจสอบพื้นที่ปลูกยางพาราและปาล์มน้ำมันในพื้นที่ป่าอนุรักษ์
สำนักบริหารพื้นที่อนุรักษ์ที่ 13 (แพร่)

การใช้ที่ดิน ยางพารา อายุ ปี เนื้อที่ประมาณ ไร่
 ปาล์มน้ำมัน อายุ ปี เนื้อที่ประมาณ ไร่
 พื้นที่อื่นๆ (ระบุ) เนื้อที่ประมาณ ไร่

ประเภทพื้นที่ ป่าอนุรักษ์ชื่อ อุทยานแห่งชาติแม่มยม
 ป่าสงวนแห่งชาติชื่อ
 พื้นที่อื่นๆ (ระบุ)

ที่ตั้ง ชื่อหมู่บ้าน/ชุมชน หมู่ที่ ตำบล อำเภอ จังหวัด

ค่าพิกัดกลางแปลง โดยประมาณ(ส่วนภูมิสารสนเทศ) ในพื้นที่

UTM WGS 84 Easting 631159 m.E. UTM WGS 84 47 Easting m.E.
 ZONE 47 Northing 2077709 m.N. ZONE 48 Northing m.N.

ผลการดำเนินการ ตรวจสอบพื้นที่แล้ว พบว่า.....

อยู่ในแปลงพิสูจน์สิทธิ์ 30 มิ.ย. 41 อยู่ระหว่างการดำเนินการตามมาตรา 22 ดำเนินการตามมาตรา 22 แล้ว
 ไม่อยู่ในแปลงพิสูจน์สิทธิ์ 30 มิ.ย. 41 อยู่ระหว่างการดำเนินการตามมาตรา 25 ดำเนินการตามมาตรา 25 แล้ว

*มาตรา 22 พระราชบัญญัติอุทยานแห่งชาติ พ.ศ.2504 **มาตรา 25 พระราชบัญญัติป่าสงวนแห่งชาติ พ.ศ.2535

ภาพประกอบ (ถ่ายจากพิกัดกลางแปลงหมุนรอบ 4 ทิศ)

เหนือ R10510002N




ใต้ R10510002S



ตะวันออก R10510002E



ตะวันตก R10510002W



ผู้รับผิดชอบ(หน่วยงาน)

ลงชื่อ(ผู้สำรวจ)

ลงชื่อ(ผู้รับผิดชอบพื้นที่)

()

()

ตำแหน่ง

ตำแหน่ง

วันที่

วันที่

แบบฟอร์มแสดงผลการดำเนินงานตรวจสอบพื้นที่ปลูกยางพาราและปาล์มน้ำมันในพื้นที่ป่าอนุรักษ์ สำนักบริหารพื้นที่อนุรักษ์ที่ 13 (แพร่)

การใช้ที่ดิน ยางพารา อายุ ปี เนื้อที่ประมาณ ไร่

ปาล์มน้ำมัน อายุ ปี เนื้อที่ประมาณ ไร่

พื้นที่อื่นๆ (ระบุ) เนื้อที่ประมาณ ไร่

ประเภทพื้นที่ ป่าอนุรักษ์ชื่อ อุทยานแห่งชาติแม่ยม

ป่าสงวนแห่งชาติชื่อ

พื้นที่อื่นๆ (ระบุ)

ที่ตั้ง ชื่อหมู่บ้าน/ชุมชน หมู่ที่ ตำบล อำเภอ จังหวัด

ค่าพิกัดกลางแปลง โดยประมาณ(ส่วนภูมิสารสนเทศ) ในพื้นที่

UTM WGS 84 Easting 634990 m.E. UTM WGS 84 47 Easting m.E.

ZONE 47 Northing 2078686 m.N. ZONE 48 Northing m.N.

ผลการดำเนินการ ตรวจสอบพื้นที่แล้ว พบว่า.....

อยู่ในแปลงพิสูจน์สิทธิ์ 30 มิ.ย. 41 อยู่ระหว่างการดำเนินการตามมาตรา 22 ดำเนินการตามมาตรา 22 แล้ว

ไม่อยู่ในแปลงพิสูจน์สิทธิ์ 30 มิ.ย. 41 อยู่ระหว่างการดำเนินการตามมาตรา 25 ดำเนินการตามมาตรา 25 แล้ว

*มาตรา 22 พระราชบัญญัติอุทยานแห่งชาติ พ.ศ.2504 **มาตรา 25 พระราชบัญญัติป่าสงวนแห่งชาติ พ.ศ.2535

ภาพประกอบ (ถ่ายจากพิกัดกลางแปลงหมุนรอบ 4 ทิศ)

เหนือ R10510004N



ใต้ R10510004S



ตะวันออก R10510004E



ตะวันตก R10510004W



ผู้รับผิดชอบ(หน่วยงาน)

ลงชื่อ (ผู้สำรวจ) ลงชื่อ (ผู้รับผิดชอบพื้นที่)

(.....) (.....)

ตำแหน่ง ตำแหน่ง

วันที่ วันที่

แบบฟอร์มแสดงผลการดำเนินงานตรวจสอบพื้นที่ปลูกยางพาราและปาล์มน้ำมันในพื้นที่ป่าอนุรักษ์
สำนักบริหารพื้นที่อนุรักษ์ที่ 13 (แพร่)

การใช้ที่ดิน ยางพารา อายุ ปี เนื้อที่ประมาณ ไร่
 ปาล์มน้ำมัน อายุ ปี เนื้อที่ประมาณ ไร่
 พื้นที่อื่นๆ (ระบุ) เนื้อที่ประมาณ ไร่

ประเภทพื้นที่ ป่าอนุรักษ์ชื่อ อุทยานแห่งชาติแม่ยม
 ป่าสงวนแห่งชาติชื่อ
 พื้นที่อื่นๆ (ระบุ)

ที่ตั้ง ชื่อหมู่บ้าน/ชุมชน หมู่ที่ ตำบล อำเภอ จังหวัด

ค่าพิกัดกลางแปลง โดยประมาณ(ส่วนภูมิสารสนเทศ) ในพื้นที่

UTM WGS 84 Easting 635588 m.E. UTM WGS 84 47 Easting m.E.
 ZONE 47 Northing 2078821 m.N. ZONE 48 Northing m.N.

ผลการดำเนินการ ตรวจสอบพื้นที่แล้ว พบว่า.....

อยู่ในแปลงพิสูจน์สิทธิ์ 30 มิ.ย. 41 อยู่ระหว่างการดำเนินการตามมาตรา 22 ดำเนินการตามมาตรา 22 แล้ว
 ไม่อยู่ในแปลงพิสูจน์สิทธิ์ 30 มิ.ย. 41 อยู่ระหว่างการดำเนินการตามมาตรา 25 ดำเนินการตามมาตรา 25 แล้ว

*มาตรา 22 พระราชบัญญัติอุทยานแห่งชาติ พ.ศ.2504 **มาตรา 25 พระราชบัญญัติป่าสงวนแห่งชาติ พ.ศ.2535

ภาพประกอบ (ถ่ายจากพิกัดกลางแปลงหมุนรอบ 4 ทิศ)

เหนือ R10510005N



ใต้ R10510005S



ตะวันออก R10510005E



ตะวันตก R10510005W



ผู้รับผิดชอบ(หน่วยงาน)

ลงชื่อ(ผู้สำรวจ)

ลงชื่อ(ผู้รับผิดชอบพื้นที่)

()

()

ตำแหน่ง

ตำแหน่ง

วันที่

วันที่

แบบฟอร์มแสดงผลการดำเนินงานตรวจสอบพื้นที่ปลูกยางพาราและปาล์มน้ำมันในพื้นที่ป่าอนุรักษ์
สำนักบริหารพื้นที่อนุรักษ์ที่ 13 (แพร่)

การใช้ที่ดิน ยางพารา อายุ ปี เนื้อที่ประมาณ ไร่
 ปาล์มน้ำมัน อายุ ปี เนื้อที่ประมาณ ไร่
 พื้นที่อื่นๆ (ระบุ) เนื้อที่ประมาณ ไร่

ประเภทพื้นที่ ป่าอนุรักษ์ชื่อ อุทยานแห่งชาติแม่ยม
 ป่าสงวนแห่งชาติชื่อ
 พื้นที่อื่นๆ (ระบุ)

ที่ตั้ง ชื่อหมู่บ้าน/ชุมชน หมู่ที่ ตำบล อำเภอ จังหวัด

ค่าพิกัดกลางแปลง โดยประมาณ(ส่วนภูมิสารสนเทศ) ในพื้นที่
UTM WGS 84 Easting 635989 m.E. UTM WGS 84 47 Easting m.E.
ZONE 47 Northing 2078840 m.N. UTM WGS 84 48 Northing m.N.

ผลการดำเนินการ ตรวจสอบพื้นที่แล้ว พบว่า.....

อยู่ในแปลงพิสูจน์สิทธิ์ 30 มิ.ย. 41 อยู่ระหว่างการดำเนินการตามมาตรา 22 ดำเนินการตามมาตรา 22 แล้ว
 ไม่อยู่ในแปลงพิสูจน์สิทธิ์ 30 มิ.ย. 41 อยู่ระหว่างการดำเนินการตามมาตรา 25 ดำเนินการตามมาตรา 25 แล้ว

*มาตรา 22 พระราชบัญญัติอุทยานแห่งชาติ พ.ศ.2504

**มาตรา 25 พระราชบัญญัติป่าสงวนแห่งชาติ พ.ศ.2535

ภาพประกอบ (ถ่ายจากพิกัดกลางแปลงหมุนรอบ 4 ทิศ)

เหนือ R10510006N



ใต้ R10510006S



ตะวันออก R10510006E



ตะวันตก R10510006W



ผู้รับผิดชอบ(หน่วยงาน)

ลงชื่อ(ผู้สำรวจ)

()

ตำแหน่ง

วันที่

ลงชื่อ(ผู้รับผิดชอบพื้นที่)

()

ตำแหน่ง

วันที่

แบบฟอร์มแสดงผลการดำเนินงานตรวจสอบพื้นที่ปลูกยางพาราและปาล์มน้ำมันในพื้นที่ป่าอนุรักษ์
สำนักบริหารพื้นที่อนุรักษ์ที่ 13 (แพร่)

การใช้ที่ดิน ยางพารา อายุ ปี เนื้อที่ประมาณ ไร่
 ปาล์มน้ำมัน อายุ ปี เนื้อที่ประมาณ ไร่
 พื้นที่อื่นๆ (ระบุ) เนื้อที่ประมาณ ไร่

ประเภทพื้นที่ ป่าอนุรักษ์ชื่อ อุทยานแห่งชาติแม่ยม
 ป่าสงวนแห่งชาติชื่อ
 พื้นที่อื่นๆ (ระบุ)





ที่ตั้ง ชื่อหมู่บ้าน/ชุมชน หมู่ที่ ตำบล อำเภอ จังหวัด

ค่าพิกัดกลางแปลง โดยประมาณ(ส่วนภูมิสารสนเทศ) ในพื้นที่
UTM WGS 84 Easting 634783 m.E. UTM WGS 84 47 Easting m.E.
ZONE 47 Northing 2078946 m.N. ZONE 48 Northing m.N.

ผลการดำเนินการ ตรวจสอบพื้นที่แล้ว พบว่า.....
 อยู่ในแปลงพิสูจน์สิทธิ์ 30 มิ.ย. 41 อยู่ระหว่างการดำเนินการตามมาตรา 22 ดำเนินการตามมาตรา 22 แล้ว
 ไม่อยู่ในแปลงพิสูจน์สิทธิ์ 30 มิ.ย. 41 อยู่ระหว่างการดำเนินการตามมาตรา 25 ดำเนินการตามมาตรา 25 แล้ว

*มาตรา 22 พระราชบัญญัติอุทยานแห่งชาติ พ.ศ.2504 **มาตรา 25 พระราชบัญญัติป่าสงวนแห่งชาติ พ.ศ.2535

ภาพประกอบ (ถ่ายจากพิกัดกลางแปลงหมุนรอบ 4 ทิศ)



ผู้รับผิดชอบ(หน่วยงาน)

ลงชื่อ	(ผู้สำรวจ)	ลงชื่อ	(ผู้รับผิดชอบพื้นที่)
()	()
ตำแหน่ง		ตำแหน่ง	
วันที่		วันที่	

แบบฟอร์มแสดงผลการดำเนินงานตรวจสอบพื้นที่ปลูกยางพาราและปาล์มน้ำมันในพื้นที่ป่าอนุรักษ์
สำนักบริหารพื้นที่อนุรักษ์ที่ 13 (แพร่)

การใช้ที่ดิน ยางพารา อายุ ปี เนื้อที่ประมาณ ไร่
 ปาล์มน้ำมัน อายุ ปี เนื้อที่ประมาณ ไร่
 พื้นที่อื่นๆ (ระบุ) เนื้อที่ประมาณ ไร่

ประเภทพื้นที่ ป่าอนุรักษ์ชื่อ อุทยานแห่งชาติแม่ยม
 ป่าสงวนแห่งชาติชื่อ
 พื้นที่อื่นๆ (ระบุ)

ที่ตั้ง ชื่อหมู่บ้าน/ชุมชน หมู่ที่ ตำบล อำเภอ จังหวัด

ค่าพิกัดกลางแปลง โดยประมาณ(ส่วนภูมิสารสนเทศ) ในพื้นที่

UTM WGS 84 Easting **636374** m.E. UTM WGS 84 47 Easting m.E.
 ZONE **47** Northing **2079163** m.N. ZONE 48 Northing m.N.

ผลการดำเนินการ ตรวจสอบพื้นที่แล้ว พบว่า.....

อยู่ในแปลงพิสูจน์สิทธิ์ 30 มิ.ย. 41 อยู่ระหว่างการดำเนินการตามมาตรา 22 ดำเนินการตามมาตรา 22 แล้ว
 ไม่อยู่ในแปลงพิสูจน์สิทธิ์ 30 มิ.ย. 41 อยู่ระหว่างการดำเนินการตามมาตรา 25 ดำเนินการตามมาตรา 25 แล้ว

*มาตรา 22 พระราชบัญญัติอุทยานแห่งชาติ พ.ศ.2504 **มาตรา 25 พระราชบัญญัติป่าสงวนแห่งชาติ พ.ศ.2535

ภาพประกอบ (ถ่ายจากพิกัดกลางแปลงหมุนรอบ 4 ทิศ)

เหนือ R10510010N



ใต้ R10510010S



ตะวันออก R10510010E



ตะวันตก R10510010W



ผู้รับผิดชอบ(หน่วยงาน)

ลงชื่อ(ผู้สำรวจ)

()

ตำแหน่ง

วันที่

ลงชื่อ(ผู้รับผิดชอบพื้นที่)

()

ตำแหน่ง

วันที่

แบบฟอร์มแสดงผลการดำเนินงานตรวจสอบพื้นที่ปลูกยางพาราและปาล์มน้ำมันในพื้นที่ป่าอนุรักษ์
สำนักบริหารพื้นที่อนุรักษ์ที่ 13 (แพร่)

การใช้ที่ดิน ยางพารา อายุ ปี เนื้อที่ประมาณ ไร่
 ปาล์มน้ำมัน อายุ ปี เนื้อที่ประมาณ ไร่
 พื้นที่อื่นๆ (ระบุ) เนื้อที่ประมาณ ไร่

ประเภทพื้นที่ ป่าอนุรักษ์ชื่อ อุทยานแห่งชาติดอยภูคา
 ป่าสงวนแห่งชาติชื่อ
 พื้นที่อื่นๆ (ระบุ)

ที่ตั้ง ชื่อหมู่บ้าน/ชุมชน หมู่ที่ ตำบล อำเภอ จังหวัด

ค่าพิกัดกลางแปลง โดยประมาณ(ส่วนภูมิสารสนเทศ) ในพื้นที่

UTM WGS 84 Easting 715254 m.E. UTM WGS 84 47 Easting m.E.
 ZONE 47 Northing 2063349 m.N. ZONE 48 Northing m.N.

ผลการดำเนินการ ตรวจสอบพื้นที่แล้ว พบว่า.....

อยู่ในแปลงพิสูจน์สิทธิ์ 30 มิ.ย. 41 อยู่ระหว่างการดำเนินการตามมาตรา 22 ดำเนินการตามมาตรา 22 แล้ว
 ไม่อยู่ในแปลงพิสูจน์สิทธิ์ 30 มิ.ย. 41 อยู่ระหว่างการดำเนินการตามมาตรา 25 ดำเนินการตามมาตรา 25 แล้ว

*มาตรา 22 พระราชบัญญัติอุทยานแห่งชาติ พ.ศ.2504 **มาตรา 25 พระราชบัญญัติป่าสงวนแห่งชาติ พ.ศ.2535

ภาพประกอบ (ถ่ายจากพิกัดกลางแปลงหมุนรอบ 4 ทิศ)

เหนือ R10940001N



ใต้ R10940001S



ตะวันออก R10940001E



ตะวันตก R10940001W



ผู้รับผิดชอบ(หน่วยงาน)

ลงชื่อ(ผู้สำรวจ)

ลงชื่อ(ผู้รับผิดชอบพื้นที่)

()

()

ตำแหน่ง

ตำแหน่ง

วันที่

วันที่

แบบฟอร์มแสดงผลการดำเนินงานตรวจสอบพื้นที่ปลูกยางพาราและปาล์มน้ำมันในพื้นที่ป่าอนุรักษ์

สำนักบริหารพื้นที่อนุรักษ์ที่ 13 (แพร่)

การใช้ที่ดิน ยางพารา อายุ ปี เนื้อที่ประมาณ ไร่
 ปาล์มน้ำมัน อายุ ปี เนื้อที่ประมาณ ไร่
 พื้นที่อื่นๆ (ระบุ) เนื้อที่ประมาณ ไร่

ประเภทพื้นที่ ป่าอนุรักษ์ชื่อ อุทยานแห่งชาติดอยภูคา
 ป่าสงวนแห่งชาติชื่อ
 พื้นที่อื่นๆ (ระบุ)

ที่ตั้ง ชื่อหมู่บ้าน/ชุมชน หมู่ที่ ตำบล อำเภอ จังหวัด

ค่าพิกัดกลางแปลง โดยประมาณ(ส่วนภูมิสารสนเทศ) ในพื้นที่
 UTM WGS 84 Easting 716925 m.E. UTM WGS 84 47 Easting m.E.
 ZONE 47 Northing 2063353 m.N. ZONE 48 Northing m.N.

ผลการดำเนินการ ตรวจสอบพื้นที่แล้ว พบว่า.....
 อยู่ในแปลงพิสูจน์สิทธิ์ 30 มิ.ย. 41 อยู่ระหว่างการดำเนินการตามมาตรา 22 ดำเนินการตามมาตรา 22 แล้ว
 ไม่อยู่ในแปลงพิสูจน์สิทธิ์ 30 มิ.ย. 41 อยู่ระหว่างการดำเนินการตามมาตรา 25 ดำเนินการตามมาตรา 25 แล้ว
 *มาตรา 22 พระราชบัญญัติอุทยานแห่งชาติ พ.ศ.2504 **มาตรา 25 พระราชบัญญัติป่าสงวนแห่งชาติ พ.ศ.2535

ภาพประกอบ (ถ่ายจากพิกัดกลางแปลงหมุนรอบ 4 ทิศ)

เหนือ R10940002N	ใต้ R10940002S
ตะวันออก R10940002E	ตะวันตก R10940002W

ผู้รับผิดชอบ(หน่วยงาน)

ลงชื่อ(ผู้สำรวจ)	ลงชื่อ(ผู้รับผิดชอบพื้นที่)
()	()
ตำแหน่ง	ตำแหน่ง
วันที่	วันที่

แบบฟอร์มแสดงผลการดำเนินงานตรวจสอบพื้นที่ปลูกยางพาราและปาล์มน้ำมันในพื้นที่ป่าอนุรักษ์

สำนักบริหารพื้นที่อนุรักษ์ที่ 13 (แพร่)

การใช้ที่ดิน ยางพารา อายุ ปี เนื้อที่ประมาณ ไร่
 ปาล์มน้ำมัน อายุ ปี เนื้อที่ประมาณ ไร่
 พื้นที่อื่นๆ (ระบุ) เนื้อที่ประมาณ ไร่

ประเภทพื้นที่ ป่าอนุรักษ์ชื่อ อุทยานแห่งชาติดอยภูคา
 ป่าสงวนแห่งชาติชื่อ
 พื้นที่อื่นๆ (ระบุ)

ที่ตั้ง ชื่อหมู่บ้าน/ชุมชน หมู่ที่ ตำบล อำเภอ จังหวัด

ค่าพิกัดกลางแปลง โดยประมาณ(ส่วนภูมิสารสนเทศ) ในพื้นที่

UTM WGS 84 Easting 714415 m.E. UTM WGS 84 47 Easting m.E.
ZONE 47 Northing 2080621 m.N. ZONE 48 Northing m.N.

ผลการดำเนินการ ตรวจสอบพื้นที่แล้ว พบว่า.....

อยู่ในแปลงพิสูจน์สิทธิ์ 30 มิ.ย. 41 อยู่ระหว่างการดำเนินการตามมาตรา 22 ดำเนินการตามมาตรา 22 แล้ว
 ไม่อยู่ในแปลงพิสูจน์สิทธิ์ 30 มิ.ย. 41 อยู่ระหว่างการดำเนินการตามมาตรา 25 ดำเนินการตามมาตรา 25 แล้ว

*มาตรา 22 พระราชบัญญัติอุทยานแห่งชาติ พ.ศ.2504 **มาตรา 25 พระราชบัญญัติป่าสงวนแห่งชาติ พ.ศ.2535

ภาพประกอบ (ถ่ายจากพิกัดกลางแปลงหมุนรอบ 4 ทิศ)

เหนือ R10940003N



ใต้ R10940003S



ตะวันออก R10940003E



ตะวันตก R10940003W



ผู้รับผิดชอบ(หน่วยงาน)

ลงชื่อ(ผู้สำรวจ)

()

ตำแหน่ง

วันที่

ลงชื่อ(ผู้รับผิดชอบพื้นที่)

()

ตำแหน่ง

วันที่

แบบฟอร์มแสดงผลการดำเนินงานตรวจสอบพื้นที่ปลูกยางพาราและปาล์มน้ำมันในพื้นที่ป่าอนุรักษ์
สำนักบริหารพื้นที่อนุรักษ์ที่ 13 (แพร่)

การใช้ที่ดิน ยางพารา อายุ ปี เนื้อที่ประมาณ ไร่
 ปาล์มน้ำมัน อายุ ปี เนื้อที่ประมาณ ไร่
 พื้นที่อื่นๆ (ระบุ) เนื้อที่ประมาณ ไร่

ประเภทพื้นที่ ป่าอนุรักษ์ชื่อ อุทยานแห่งชาติดอยภูคา
 ป่าสงวนแห่งชาติชื่อ
 พื้นที่อื่นๆ (ระบุ)

ที่ตั้ง ชื่อหมู่บ้าน/ชุมชน หมู่ที่ ตำบล อำเภอ จังหวัด

ค่าพิกัดกลางแปลง โดยประมาณ(ส่วนภูมิสารสนเทศ) ในพื้นที่

UTM WGS 84 Easting **717689** m.E. UTM WGS 84 47 Easting m.E.
 ZONE **47** Northing **2091146** m.N. ZONE 48 Northing m.N.

ผลการดำเนินการ ตรวจสอบพื้นที่แล้ว พบว่า.....

อยู่ในแปลงพิสูจน์สิทธิ์ 30 มิ.ย. 41 อยู่ระหว่างการดำเนินการตามมาตรา 22 ดำเนินการตามมาตรา 22 แล้ว
 ไม่อยู่ในแปลงพิสูจน์สิทธิ์ 30 มิ.ย. 41 อยู่ระหว่างการดำเนินการตามมาตรา 25 ดำเนินการตามมาตรา 25 แล้ว

*มาตรา 22 พระราชบัญญัติอุทยานแห่งชาติ พ.ศ.2504 **มาตรา 25 พระราชบัญญัติป่าสงวนแห่งชาติ พ.ศ.2535

ภาพประกอบ (ถ่ายจากพิกัดกลางแปลงหมุนรอบ 4 ทิศ)

เหนือ R10940004N



ใต้ R10940004S



ตะวันออก R10940004E



ตะวันตก R10940004W



ผู้รับผิดชอบ(หน่วยงาน)

ลงชื่อ(ผู้สำรวจ)

ลงชื่อ(ผู้รับผิดชอบพื้นที่)

()

()

ตำแหน่ง

ตำแหน่ง

วันที่

วันที่

แบบฟอร์มแสดงผลการดำเนินงานตรวจสอบพื้นที่ปลูกยางพาราและปาล์มน้ำมันในพื้นที่ป่าอนุรักษ์
สำนักบริหารพื้นที่อนุรักษ์ที่ 13 (แพร่)

การใช้ที่ดิน ยางพารา อายุ ปี เนื้อที่ประมาณ ไร่
 ปาล์มน้ำมัน อายุ ปี เนื้อที่ประมาณ ไร่
 พื้นที่อื่นๆ (ระบุ) เนื้อที่ประมาณ ไร่

ประเภทพื้นที่ ป่าอนุรักษ์ชื่อ อุทยานแห่งชาติดอยภูคา
 ป่าสงวนแห่งชาติชื่อ
 พื้นที่อื่นๆ (ระบุ)





ที่ตั้ง ชื่อหมู่บ้าน/ชุมชน หมู่ที่ ตำบล อำเภอ จังหวัด

ค่าพิกัดกลางแปลง โดยประมาณ(ส่วนภูมิสารสนเทศ) ในพื้นที่

UTM WGS 84 Easting 717935 m.E. UTM WGS 84 47 Easting m.E.
 ZONE 47 Northing 2091279 m.N. ZONE 48 Northing m.N.

ผลการดำเนินการ ตรวจสอบพื้นที่แล้ว พบว่า.....
 อยู่ในแปลงพิสูจน์สิทธิ์ 30 มิ.ย. 41 อยู่ระหว่างการดำเนินการตามมาตรา 22 ดำเนินการตามมาตรา 22 แล้ว
 ไม่อยู่ในแปลงพิสูจน์สิทธิ์ 30 มิ.ย. 41 อยู่ระหว่างการดำเนินการตามมาตรา 25 ดำเนินการตามมาตรา 25 แล้ว
 *มาตรา 22 พระราชบัญญัติอุทยานแห่งชาติ พ.ศ.2504 **มาตรา 25 พระราชบัญญัติป่าสงวนแห่งชาติ พ.ศ.2535

ภาพประกอบ (ถ่ายจากพิกัดกลางแปลงหมุนรอบ 4 ทิศ)

เหนือ R10940005N	ใต้ R10940005S
	
ตะวันออก R10940005E	ตะวันตก R10940005W
	

ผู้รับผิดชอบ(หน่วยงาน)

ลงชื่อ(ผู้สำรวจ)

()

ตำแหน่ง

วันที่

ลงชื่อ(ผู้รับผิดชอบพื้นที่)

()

ตำแหน่ง

วันที่

วันที่รายงาน --

ครั้งที่รายงาน 01

รหัส R10940006

แบบฟอร์มแสดงผลการดำเนินงานตรวจสอบพื้นที่ปลูกยางพาราและปาล์มน้ำมันในพื้นที่ป่าอนุรักษ์ สำนักบริหารพื้นที่อนุรักษ์ที่ 13 (แพร่)

การใช้ที่ดิน
 ยางพารา อายุ ปี เนื้อที่ประมาณ ไร่
 ปาล์มน้ำมัน อายุ ปี เนื้อที่ประมาณ ไร่
 พื้นที่อื่นๆ (ระบุ) เนื้อที่ประมาณ ไร่

ประเภทพื้นที่
 ป่าอนุรักษ์ชื่อ อุทยานแห่งชาติดอยภูคา
 ป่าสงวนแห่งชาติชื่อ

ที่ตั้ง ชื่อหมู่บ้าน/ชุมชน หมู่ที่ ตำบล อำเภอ จังหวัด

ค่าพิกัดกลางแปลง โดยประมาณ(ส่วนภูมิสารสนเทศ) **ในพื้นที่**
UTM WGS 84 Easting **718045** m.E. UTM WGS 84 47 Easting m.E.
ZONE **47** Northing **2091417** m.N. ZONE 48 Northing m.N.

ผลการดำเนินการ ตรวจสอบพื้นที่แล้ว พบว่า.....

<input type="checkbox"/> อยู่ในแปลงพิสูจน์สิทธิ์ 30 มิ.ย. 41	<input type="checkbox"/> อยู่ระหว่างการดำเนินการตามมาตรา 22	<input type="checkbox"/> ดำเนินการตามมาตรา 22 แล้ว
<input type="checkbox"/> ไม่อยู่ในแปลงพิสูจน์สิทธิ์ 30 มิ.ย. 41	<input type="checkbox"/> อยู่ระหว่างการดำเนินการตามมาตรา 25	<input type="checkbox"/> ดำเนินการตามมาตรา 25 แล้ว

*มาตรา 22 พระราชบัญญัติอุทยานแห่งชาติ พ.ศ.2504 **มาตรา 25 พระราชบัญญัติป่าสงวนแห่งชาติ พ.ศ.2535

ภาพประกอบ (ถ่ายจากพิกัดกลางแปลงหมุนรอบ 4 ทิศ)

เหนือ R10940006N 	ใต้ R10940006S
ตะวันออก R10940006E 	ตะวันตก R10940006W

ผู้รับผิดชอบ(หน่วยงาน)

ลงชื่อ(ผู้สำรวจ)	ลงชื่อ(ผู้รับผิดชอบพื้นที่)
()	()
ตำแหน่ง	ตำแหน่ง
วันที่	วันที่

รหัส R10940007

แบบฟอร์มแสดงผลการดำเนินงานตรวจสอบพื้นที่ปลูกยางพาราและปาล์มน้ำมันในพื้นที่ป่าอนุรักษ์
สำนักบริหารพื้นที่อนุรักษ์ที่ 13 (แพร่)

การใช้ที่ดิน ยางพารา อายุ ปี เนื้อที่ประมาณ ไร่
 ปาล์มน้ำมัน อายุ ปี เนื้อที่ประมาณ ไร่
 พื้นที่อื่นๆ (ระบุ) เนื้อที่ประมาณ ไร่
ประเภทพื้นที่ ป่าอนุรักษ์ชื่อ อุทยานแห่งชาติดอยภูคา
 ป่าสงวนแห่งชาติชื่อ
 พื้นที่อื่นๆ (ระบุ)
ที่ตั้ง ชื่อหมู่บ้าน/ชุมชน หมู่ที่ ตำบล อำเภอ จังหวัด

ค่าพิกัดกลางแปลง โดยประมาณ(ส่วนภูมิสารสนเทศ) ในพื้นที่
 UTM WGS 84 Easting 717622 m.E. UTM WGS 84 47 Easting m.E.
 ZONE 47 Northing 2091823 m.N. ZONE 48 Northing m.N.

ผลการดำเนินการ ตรวจสอบพื้นที่แล้ว พบว่า.....

อยู่ในแปลงพิสูจน์สิทธิ์ 30 มิ.ย. 41 อยู่ระหว่างการดำเนินการตามมาตรา 22 ดำเนินการตามมาตรา 22 แล้ว
 ไม่อยู่ในแปลงพิสูจน์สิทธิ์ 30 มิ.ย. 41 อยู่ระหว่างการดำเนินการตามมาตรา 25 ดำเนินการตามมาตรา 25 แล้ว

*มาตรา 22 พระราชบัญญัติอุทยานแห่งชาติ พ.ศ.2504

**มาตรา 25 พระราชบัญญัติป่าสงวนแห่งชาติ พ.ศ.2535

ภาพประกอบ (ถ่ายจากพิกัดกลางแปลงหมุนรอบ 4 ทิศ)

เหนือ R10940007N

ใต้ R10940007S



ตะวันออก R10940007E

ตะวันตก R10940007W



ผู้รับผิดชอบ(หน่วยงาน)

ลงชื่อ(ผู้สำรวจ)

ลงชื่อ(ผู้รับผิดชอบพื้นที่)

()

()

ตำแหน่ง

ตำแหน่ง

วันที่

วันที่

แบบฟอร์มแสดงผลการดำเนินงานตรวจสอบพื้นที่ปลูกยางพาราและปาล์มน้ำมันในพื้นที่ป่าอนุรักษ์
สำนักบริหารพื้นที่อนุรักษ์ที่ 13 (แพร่)

การใช้ที่ดิน ยางพารา อายุ ปี เนื้อที่ประมาณ ไร่
 ปาล์มน้ำมัน อายุ ปี เนื้อที่ประมาณ ไร่
 พื้นที่อื่นๆ (ระบุ) เนื้อที่ประมาณ ไร่

ประเภทพื้นที่ ป่าอนุรักษ์ชื่อ อุทยานแห่งชาติดอยภูคา
 ป่าสงวนแห่งชาติชื่อ
 พื้นที่อื่นๆ (ระบุ)

ที่ตั้ง ชื่อหมู่บ้าน/ชุมชน หมู่ที่ ตำบล อำเภอ จังหวัด

ค่าพิกัดกลางแปลง โดยประมาณ(ส่วนภูมิสารสนเทศ) ในพื้นที่

UTM WGS 84 Easting 716216 m.E. UTM WGS 84 47 Easting m.E.
 ZONE 47 Northing 2092422 m.N. ZONE 48 Northing m.N.

ผลการดำเนินการ ตรวจสอบพื้นที่แล้ว พบว่า.....

อยู่ในแปลงพิสูจน์สิทธิ์ 30 มิ.ย. 41 อยู่ระหว่างการดำเนินการตามมาตรา 22 ดำเนินการตามมาตรา 22 แล้ว
 ไม่อยู่ในแปลงพิสูจน์สิทธิ์ 30 มิ.ย. 41 อยู่ระหว่างการดำเนินการตามมาตรา 25 ดำเนินการตามมาตรา 25 แล้ว

*มาตรา 22 พระราชบัญญัติอุทยานแห่งชาติ พ.ศ.2504 **มาตรา 25 พระราชบัญญัติป่าสงวนแห่งชาติ พ.ศ.2535

ภาพประกอบ (ถ่ายจากพิกัดกลางแปลงหมุนรอบ 4 ทิศ)

เหนือ R10940009N



ใต้ R10940009S



ตะวันออก R10940009E



ตะวันตก R10940009W



ผู้รับผิดชอบ(หน่วยงาน)

ลงชื่อ(ผู้สำรวจ)

ลงชื่อ(ผู้รับผิดชอบพื้นที่)

()

()

ตำแหน่ง

ตำแหน่ง

วันที่

วันที่

แบบฟอร์มแสดงผลการดำเนินงานตรวจสอบพื้นที่ปลูกยางพาราและปาล์มน้ำมันในพื้นที่ป่าอนุรักษ์
สำนักบริหารพื้นที่อนุรักษ์ที่ 13 (แพร่)

การใช้ที่ดิน ยางพารา อายุ ปี เนื้อที่ประมาณ ไร่
 ปาล์มน้ำมัน อายุ ปี เนื้อที่ประมาณ ไร่
 พื้นที่อื่นๆ (ระบุ) เนื้อที่ประมาณ ไร่

ประเภทพื้นที่ ป่าอนุรักษ์ชื่อ อุทยานแห่งชาติดอยภูคา
 ป่าสงวนแห่งชาติชื่อ
 พื้นที่อื่นๆ (ระบุ)

ที่ตั้ง ชื่อหมู่บ้าน/ชุมชน หมู่ที่ ตำบล อำเภอ จังหวัด

ค่าพิกัดกลางแปลง โดยประมาณ(ส่วนภูมิสารสนเทศ) ในพื้นที่

UTM WGS 84 Easting 718879 m.E. UTM WGS 84 47 Easting m.E.
 ZONE 47 Northing 2092598 m.N. ZONE 48 Northing m.N.

ผลการดำเนินการ ตรวจสอบพื้นที่แล้ว พบว่า.....

อยู่ในแปลงพิสูจน์สิทธิ์ 30 มิ.ย. 41 อยู่ระหว่างการดำเนินการตามมาตรา 22 ดำเนินการตามมาตรา 22 แล้ว
 ไม่อยู่ในแปลงพิสูจน์สิทธิ์ 30 มิ.ย. 41 อยู่ระหว่างการดำเนินการตามมาตรา 25 ดำเนินการตามมาตรา 25 แล้ว

*มาตรา 22 พระราชบัญญัติอุทยานแห่งชาติ พ.ศ.2504 **มาตรา 25 พระราชบัญญัติป่าสงวนแห่งชาติ พ.ศ.2535

ภาพประกอบ (ถ่ายจากพิกัดกลางแปลงหมุนรอบ 4 ทิศ)

เหนือ R10940010N



ใต้ R10940010S



ตะวันออก R10940010E



ตะวันตก R10940010W



ผู้รับผิดชอบ(หน่วยงาน)

ลงชื่อ(ผู้สำรวจ)

()

ตำแหน่ง

วันที่

ลงชื่อ(ผู้รับผิดชอบพื้นที่)

()

ตำแหน่ง

วันที่

**แบบฟอร์มแสดงผลการดำเนินงานตรวจสอบพื้นที่ปลูกยางพาราและปาล์มน้ำมันในพื้นที่ป่าอนุรักษ์
สำนักบริหารพื้นที่อนุรักษ์ที่ 13 (แพร่)**

การใช้ที่ดิน ยางพารา อายุ ปี เนื้อที่ประมาณ ไร่
 ปาล์มน้ำมัน อายุ ปี เนื้อที่ประมาณ ไร่
 พื้นที่อื่นๆ (ระบุ) เนื้อที่ประมาณ ไร่

ประเภทพื้นที่ ป่าอนุรักษ์ชื่อ อุทยานแห่งชาติดอยภูคา
 ป่าสงวนแห่งชาติชื่อ
 พื้นที่อื่นๆ (ระบุ)

ที่ตั้ง ชื่อหมู่บ้าน/ชุมชน หมู่ที่ ตำบล อำเภอ จังหวัด

ค่าพิกัดกลางแปลง โดยประมาณ(ส่วนภูมิสารสนเทศ) ในพื้นที่
UTM WGS 84 Easting **708470** m.E. UTM WGS 84 47 Easting □□□□□□□□ m.E.
ZONE **47** Northing **2093019** m.N. ZONE 48 Northing □□□□□□□□ m.N.

ผลการดำเนินการ ตรวจสอบพื้นที่แล้ว พบว่า.....
 อยู่ในแปลงพิสูจนสิทธิ์ 30 มิ.ย. 41 อยู่ระหว่างการดำเนินการตามมาตรา 22 ดำเนินการตามมาตรา 22 แล้ว
 ไม่อยู่ในแปลงพิสูจนสิทธิ์ 30 มิ.ย. 41 อยู่ระหว่างการดำเนินการตามมาตรา 25 ดำเนินการตามมาตรา 25 แล้ว
*มาตรา 22 พระราชบัญญัติอุทยานแห่งชาติ พ.ศ.2504 **มาตรา 25 พระราชบัญญัติป่าสงวนแห่งชาติ พ.ศ.2535

ภาพประกอบ (ถ่ายจากพิกัดกลางแปลงหมุนรอบ 4 ทิศ)

เหนือ R10940011N



ใต้ R10940011S



ตะวันออก R10940011E



ตะวันตก R10940011W



ผู้รับผิดชอบ(หน่วยงาน)

ลงชื่อ(ผู้สำรวจ)

()

ตำแหน่ง

วันที่

ลงชื่อ(ผู้รับผิดชอบพื้นที่)

()

ตำแหน่ง

วันที่

แบบฟอร์มแสดงผลการดำเนินงานตรวจสอบพื้นที่ปลูกลูกยางพาราและปาล์มน้ำมันในพื้นที่ป่าอนุรักษ์
สำนักบริหารพื้นที่อนุรักษ์ที่ 13 (แพร่)

การใช้ที่ดิน ยางพารา อายุ ปี เนื้อที่ประมาณ ไร่
 ปาล์มน้ำมัน อายุ ปี เนื้อที่ประมาณ ไร่
 พื้นที่อื่นๆ (ระบุ) เนื้อที่ประมาณ ไร่


ประเภทพื้นที่ ป่าอนุรักษ์ชื่อ อุทยานแห่งชาติดอยภูคา
 ป่าสงวนแห่งชาติชื่อ
 พื้นที่อื่นๆ (ระบุ)

ที่ตั้ง ชื่อหมู่บ้าน/ชุมชน หมู่ที่ ตำบล อำเภอ จังหวัด

ค่าพิกัดกลางแปลง โดยประมาณ(ส่วนภูมิสารสนเทศ) ในพื้นที่
 UTM WGS 84 Easting 718197 m.E. UTM WGS 84 47 Easting m.E.
 ZONE 47 Northing 2093160 m.N. ZONE 48 Northing m.N.

ผลการดำเนินการ ตรวจสอบพื้นที่แล้ว พบว่า.....
 อยู่ในแปลงพิสูจน์สิทธิ์ 30 มิ.ย. 41 อยู่ระหว่างการดำเนินการตามมาตรา 22 ดำเนินการตามมาตรา 22 แล้ว
 ไม่อยู่ในแปลงพิสูจน์สิทธิ์ 30 มิ.ย. 41 อยู่ระหว่างการดำเนินการตามมาตรา 25 ดำเนินการตามมาตรา 25 แล้ว
 *มาตรา 22 พระราชบัญญัติอุทยานแห่งชาติ พ.ศ.2504 **มาตรา 25 พระราชบัญญัติป่าสงวนแห่งชาติ พ.ศ.2535

ภาพประกอบ (ถ่ายจากพิกัดกลางแปลงหมุนรอบ 4 ทิศ)



ผู้รับผิดชอบ(หน่วยงาน)

ลงชื่อ(ผู้สำรวจ)
 ()
 ตำแหน่ง
 วันที่

ลงชื่อ(ผู้รับผิดชอบพื้นที่)
 ()
 ตำแหน่ง
 วันที่

แบบฟอร์มแสดงผลการดำเนินงานตรวจสอบพื้นที่ปลูกยางพาราและปาล์มน้ำมันในพื้นที่ป่าอนุรักษ์
สำนักบริหารพื้นที่อนุรักษ์ที่ 13 (แพร่)

การใช้ที่ดิน ยางพารา อายุ ปี เนื้อที่ประมาณ ไร่
 ปาล์มน้ำมัน อายุ ปี เนื้อที่ประมาณ ไร่
 พื้นที่อื่นๆ (ระบุ) เนื้อที่ประมาณ ไร่

ประเภทพื้นที่ ป่าอนุรักษ์ชื่อ อุทยานแห่งชาติดอยภูคา
 ป่าสงวนแห่งชาติชื่อ
 พื้นที่อื่นๆ (ระบุ)

ที่ตั้ง ชื่อหมู่บ้าน/ชุมชน หมู่ที่ ตำบล อำเภอ จังหวัด

ค่าพิกัดกลางแปลง โดยประมาณ(ส่วนภูมิสารสนเทศ) ในพื้นที่

UTM WGS 84 Easting 720510 m.E. UTM WGS 84 47 Easting m.E.
 ZONE 47 Northing 2093721 m.N. ZONE 48 Northing m.N.

ผลการดำเนินการ ตรวจสอบพื้นที่แล้ว พบว่า.....

อยู่ในแปลงพิสูจน์สิทธิ์ 30 มิ.ย. 41 อยู่ระหว่างการดำเนินการตามมาตรา 22 ดำเนินการตามมาตรา 22 แล้ว
 ไม่อยู่ในแปลงพิสูจน์สิทธิ์ 30 มิ.ย. 41 อยู่ระหว่างการดำเนินการตามมาตรา 25 ดำเนินการตามมาตรา 25 แล้ว

*มาตรา 22 พระราชบัญญัติอุทยานแห่งชาติ พ.ศ.2504 **มาตรา 25 พระราชบัญญัติป่าสงวนแห่งชาติ พ.ศ.2535

ภาพประกอบ (ถ่ายจากพิกัดกลางแปลงหมุนรอบ 4 ทิศ)

เหนือ R10940013N



ใต้ R10940013S



ตะวันออก R10940013E



ตะวันตก R10940013W



ผู้รับผิดชอบ(หน่วยงาน)

ลงชื่อ(ผู้สำรวจ)

ลงชื่อ(ผู้รับผิดชอบพื้นที่)

()

()

ตำแหน่ง

ตำแหน่ง

วันที่

วันที่

**แบบฟอร์มแสดงผลการดำเนินงานตรวจสอบพื้นที่ปลูกลายพาราและปาล์มน้ำมันในพื้นที่ป่าอนุรักษ์
สำนักบริหารพื้นที่อนุรักษ์ที่ 13 (แพร่)**

การใช้ที่ดิน ยางพารา อายุ ปี เนื้อที่ประมาณ ไร่
 ปาล์มน้ำมัน อายุ ปี เนื้อที่ประมาณ ไร่
 พื้นที่อื่นๆ (ระบุ) เนื้อที่ประมาณ ไร่

ประเภทพื้นที่ ป่าอนุรักษ์ชื่อ อุทยานแห่งชาติดอยภูคา
 ป่าสงวนแห่งชาติชื่อ
 พื้นที่อื่นๆ (ระบุ)

ที่ตั้ง ชื่อหมู่บ้าน/ชุมชน หมู่ที่ ตำบล อำเภอ จังหวัด

ค่าพิกัดกลางแปลง โดยประมาณ(ส่วนภูมิสารสนเทศ) ในพื้นที่

UTM WGS 84 Easting 708349 m.E. UTM WGS 84 47 Easting m.E.
 ZONE 47 Northing 2093809 m.N. ZONE 48 Northing m.N.

ผลการดำเนินการ ตรวจสอบพื้นที่แล้ว พบว่า.....

<input type="checkbox"/> อยู่ในแปลงพิสูจน์สิทธิ์ 30 มิ.ย. 41	<input type="checkbox"/> อยู่ระหว่างการดำเนินการตามมาตรา 22	<input type="checkbox"/> ดำเนินการตามมาตรา 22 แล้ว
<input type="checkbox"/> ไม่อยู่ในแปลงพิสูจน์สิทธิ์ 30 มิ.ย. 41	<input type="checkbox"/> อยู่ระหว่างการดำเนินการตามมาตรา 25	<input type="checkbox"/> ดำเนินการตามมาตรา 25 แล้ว

*มาตรา 22 พระราชบัญญัติอุทยานแห่งชาติ พ.ศ.2504 **มาตรา 25 พระราชบัญญัติป่าสงวนแห่งชาติ พ.ศ.2535

ภาพประกอบ (ถ่ายจากพิกัดกลางแปลงหมุนรอบ 4 ทิศ)

เหนือ R10940014N	ใต้ R10940014S
ตะวันออก R10940014E	ตะวันตก R10940014W

ผู้รับผิดชอบ(หน่วยงาน)	ผู้รับผิดชอบ(พื้นที่)
ลงชื่อ(ผู้สำรวจ)	ลงชื่อ(ผู้รับผิดชอบพื้นที่)
()	()
ตำแหน่ง	ตำแหน่ง
วันที่	วันที่

แบบฟอร์มแสดงผลการดำเนินงานตรวจสอบพื้นที่ปลูกยางพาราและปาล์มน้ำมันในพื้นที่ป่าอนุรักษ์
สำนักบริหารพื้นที่อนุรักษ์ที่ 13 (แพร่)

การใช้ที่ดิน ยางพารา อายุ ปี เนื้อที่ประมาณ ไร่
 ปาล์มน้ำมัน อายุ ปี เนื้อที่ประมาณ ไร่
 พื้นที่อื่นๆ (ระบุ) เนื้อที่ประมาณ ไร่

ประเภทพื้นที่ ป่าอนุรักษ์ชื่อ อุทยานแห่งชาติดอยภูคา
 ป่าสงวนแห่งชาติชื่อ
 พื้นที่อื่นๆ (ระบุ)

ที่ตั้ง ชื่อหมู่บ้าน/ชุมชน หมู่ที่ ตำบล อำเภอ จังหวัด

ค่าพิกัดกลางแปลง โดยประมาณ(ส่วนภูมิสารสนเทศ) ในพื้นที่

UTM WGS 84 Easting **708256** m.E. UTM WGS 84 47 Easting m.E.
 ZONE **47** Northing **2093915** m.N. ZONE 48 Northing m.N.

ผลการดำเนินการ ตรวจสอบพื้นที่แล้ว พบว่า.....

อยู่ในแปลงพิสูจน์สิทธิ์ 30 มิ.ย. 41 อยู่ระหว่างการดำเนินการตามมาตรา 22 ดำเนินการตามมาตรา 22 แล้ว
 ไม่อยู่ในแปลงพิสูจน์สิทธิ์ 30 มิ.ย. 41 อยู่ระหว่างการดำเนินการตามมาตรา 25 ดำเนินการตามมาตรา 25 แล้ว

*มาตรา 22 พระราชบัญญัติอุทยานแห่งชาติ พ.ศ.2504 **มาตรา 25 พระราชบัญญัติป่าสงวนแห่งชาติ พ.ศ.2535

ภาพประกอบ (ถ่ายจากพิกัดกลางแปลงหมุนรอบ 4 ทิศ)

เหนือ R10940015N



ใต้ R10940015S



ตะวันออก R10940015E



ตะวันตก R10940015W



ผู้รับผิดชอบ(หน่วยงาน)

ลงชื่อ(ผู้สำรวจ)

ลงชื่อ(ผู้รับผิดชอบพื้นที่)

()

()

ตำแหน่ง

ตำแหน่ง

วันที่

วันที่

แบบฟอร์มแสดงผลการดำเนินงานตรวจสอบพื้นที่ปลูกยางพาราและปาล์มน้ำมันในพื้นที่ป่าอนุรักษ์
สำนักบริหารพื้นที่อนุรักษ์ที่ 13 (แพร่)

การใช้ที่ดิน ยางพารา อายุ ปี เนื้อที่ประมาณ ไร่
 ปาล์มน้ำมัน อายุ ปี เนื้อที่ประมาณ ไร่
 พื้นที่อื่นๆ (ระบุ) เนื้อที่ประมาณ ไร่

ประเภทพื้นที่ ป่าอนุรักษ์ชื่อ อุทยานแห่งชาติดอยภูคา
 ป่าสงวนแห่งชาติชื่อ
 พื้นที่อื่นๆ (ระบุ)

ที่ตั้ง ชื่อหมู่บ้าน/ชุมชน หมู่ที่ ตำบล อำเภอ จังหวัด

ค่าพิกัดกลางแปลง โดยประมาณ(ส่วนภูมิสารสนเทศ) ในพื้นที่
UTM WGS 84 Easting 715563 m.E. UTM WGS 84 47 Easting m.E.
ZONE 47 Northing 2094299 m.N. ZONE 48 Northing m.N.

ผลการดำเนินการ ตรวจสอบพื้นที่แล้ว พบว่า.....

- อยู่ในแปลงพิสูจน์สิทธิ์ 30 มิ.ย. 41 อยู่ระหว่างการดำเนินการตามมาตรา 22 ดำเนินการตามมาตรา 22 แล้ว
- ไม่อยู่ในแปลงพิสูจน์สิทธิ์ 30 มิ.ย. 41 อยู่ระหว่างการดำเนินการตามมาตรา 25 ดำเนินการตามมาตรา 25 แล้ว

*มาตรา 22 พระราชบัญญัติอุทยานแห่งชาติ พ.ศ.2504 **มาตรา 25 พระราชบัญญัติป่าสงวนแห่งชาติ พ.ศ.2535

ภาพประกอบ (ถ่ายจากพิกัดกลางแปลงหมุนรอบ 4 ทิศ)

เหนือ R10940016N



ใต้ R10940016S



ตะวันออก R10940016E



ตะวันตก R10940016W



ผู้รับผิดชอบ(หน่วยงาน)

ลงชื่อ(ผู้สำรวจ)
()

ลงชื่อ(ผู้รับผิดชอบพื้นที่)
()

ตำแหน่ง

ตำแหน่ง

วันที่

วันที่

วันที่รายงาน --

ครั้งที่รายงาน 01

รหัส R10940017

แบบฟอร์มแสดงผลการดำเนินงานตรวจสอบพื้นที่ปลูกยางพาราและปาล์มน้ำมันในพื้นที่ป่าอนุรักษ์
สำนักบริหารพื้นที่อนุรักษ์ที่ 13 (แพร่)

การใช้ที่ดิน ยางพารา อายุ ปี เนื้อที่ประมาณ ไร่
 ปาล์มน้ำมัน อายุ ปี เนื้อที่ประมาณ ไร่
 พื้นที่อื่นๆ (ระบุ) เนื้อที่ประมาณ ไร่

ประเภทพื้นที่ ป่าอนุรักษ์ชื่อ อุทยานแห่งชาติดอยภูคา
 ป่าสงวนแห่งชาติชื่อ

ที่ตั้ง ชื่อหมู่บ้าน/ชุมชน หมู่ที่ ตำบล อำเภอ จังหวัด

ค่าพิกัดกลางแปลง โดยประมาณ(ส่วนภูมิสารสนเทศ) ในพื้นที่

UTM WGS 84 Easting 715805 m.E. UTM WGS 84 47 Easting m.E.
ZONE 47 Northing 2094517 m.N. ZONE 48 Northing m.N.


ผลการดำเนินการ ตรวจสอบพื้นที่แล้ว พบว่า.....

อยู่ในแปลงพิสูจน์สิทธิ์ 30 มิ.ย. 41 อยู่ระหว่างการดำเนินการตามมาตรา 22 ดำเนินการตามมาตรา 22 แล้ว
 ไม่อยู่ในแปลงพิสูจน์สิทธิ์ 30 มิ.ย. 41 อยู่ระหว่างการดำเนินการตามมาตรา 25 ดำเนินการตามมาตรา 25 แล้ว


*มาตรา 22 พระราชบัญญัติอุทยานแห่งชาติ พ.ศ.2504 **มาตรา 25 พระราชบัญญัติป่าสงวนแห่งชาติ พ.ศ.2535

ภาพประกอบ (ถ่ายจากพิกัดกลางแปลงหมุนรอบ 4 ทิศ)

เหนือ R10940017N



ใต้ R10940017S



ตะวันออก R10940017E



ตะวันตก R10940017W



ผู้รับผิดชอบ(หน่วยงาน)

ลงชื่อ(ผู้สำรวจ) ลงชื่อ(ผู้รับผิดชอบพื้นที่)
(.....) (.....)

ตำแหน่ง ตำแหน่ง

วันที่ วันที่

แบบฟอร์มแสดงผลการดำเนินงานตรวจสอบพื้นที่ปลูกยางพาราและปาล์มน้ำมันในพื้นที่ป่าอนุรักษ์

สำนักบริหารพื้นที่อนุรักษ์ที่ 13 (แพร่)

การใช้ที่ดิน
[] ยางพารา อายุ ปี เนื้อที่ประมาณ ไร่
[] ปาล์มน้ำมัน อายุ ปี เนื้อที่ประมาณ ไร่
[] พื้นที่อื่นๆ (ระบุ) เนื้อที่ประมาณ ไร่

ประเภทพื้นที่
[] ป่าอนุรักษ์ชื่อ อุทยานแห่งชาติดอยญูคา
[] ป่าสงวนแห่งชาติชื่อ
[] พื้นที่อื่นๆ (ระบุ)

ที่ตั้ง
ชื่อหมู่บ้าน/ชุมชน หมู่ที่ ตำบล อำเภอ จังหวัด

ค่าพิกัดกลางแปลง โดยประมาณ(ส่วนภูมิสารสนเทศ)
UTM WGS 84 Easting 72091 m.E. UTM WGS 84 [] 47 Easting [] [] [] [] [] m.E.
ZONE 47 Northing 2094689 m.N. ZONE [] 48 Northing [] [] [] [] [] [] m.N.

ผลการดำเนินการ
[] ตรวจสอบพื้นที่แล้ว พบว่า.....
[] อยู่ในแปลงพิสูจน์สิทธิ์ 30 มิ.ย. 41 [] อยู่ระหว่างการดำเนินการตามมาตรา 22 [] ดำเนินการตามมาตรา 22 แล้ว
[] ไม่อยู่ในแปลงพิสูจน์สิทธิ์ 30 มิ.ย. 41 [] อยู่ระหว่างการดำเนินการตามมาตรา 25 [] ดำเนินการตามมาตรา 25 แล้ว

*มาตรา 22 พระราชบัญญัติอุทยานแห่งชาติ พ.ศ.2504 **มาตรา 25 พระราชบัญญัติป่าสงวนแห่งชาติ พ.ศ.2535

ภาพประกอบ (ถ่ายจากพิกัดกลางแปลงหมุนรอบ 4 ทิศ)

เหนือ R10940019N



ใต้ R10940019S



ตะวันออก R10940019E



ตะวันตก R10940019W



ผู้รับผิดชอบ(หน่วยงาน)

ลงชื่อ(ผู้สำรวจ)

ลงชื่อ(ผู้รับผิดชอบพื้นที่)

()

()

ตำแหน่ง

ตำแหน่ง

วันที่

วันที่

แบบฟอร์มแสดงผลการดำเนินงานตรวจสอบพื้นที่ปลูกยางพาราและปาล์มน้ำมันในพื้นที่ป่าอนุรักษ์
สำนักบริหารพื้นที่อนุรักษ์ที่ 13 (แพร่)

การใช้ที่ดิน ยางพารา อายุ ปี เนื้อที่ประมาณ ไร่
 ปาล์มน้ำมัน อายุ ปี เนื้อที่ประมาณ ไร่
 พื้นที่อื่นๆ (ระบุ) เนื้อที่ประมาณ ไร่
ประเภทพื้นที่ ป่าอนุรักษ์ชื่อ อุทยานแห่งชาติดอยภูคา
 ป่าสงวนแห่งชาติชื่อ
 พื้นที่อื่นๆ (ระบุ)
ที่ตั้ง ชื่อหมู่บ้าน/ชุมชน หมู่ที่ ตำบล อำเภอ จังหวัด

ค่าพิกัดกลางแปลง โดยประมาณ(ส่วนภูมิสารสนเทศ) ในพื้นที่
UTM WGS 84 Easting 720775 m.E. UTM WGS 84 47 Easting m.E.
ZONE 47 Northing 2094768 m.N. ZONE 48 Northing m.N.

ผลการดำเนินการ ตรวจสอบพื้นที่แล้ว พบว่า.....
 อยู่ในแปลงพิสูจน์สิทธิ์ 30 มิ.ย. 41 อยู่ระหว่างการดำเนินการตามมาตรา 22 ดำเนินการตามมาตรา 22 แล้ว
 ไม่อยู่ในแปลงพิสูจน์สิทธิ์ 30 มิ.ย. 41 อยู่ระหว่างการดำเนินการตามมาตรา 25 ดำเนินการตามมาตรา 25 แล้ว
*มาตรา 22 พระราชบัญญัติอุทยานแห่งชาติ พ.ศ.2504 **มาตรา 25 พระราชบัญญัติป่าสงวนแห่งชาติ พ.ศ.2535

ภาพประกอบ (ถ่ายจากพิกัดกลางแปลงหมุนรอบ 4 ทิศ)

เหนือ R10940020N ได้ R10940020S
ตะวันตก R10940020W ตะวันออก R10940020E

ผู้รับผิดชอบ(หน่วยงาน)
ลงชื่อ(ผู้สำรวจ) ลงชื่อ(ผู้รับผิดชอบพื้นที่)
() ()
ตำแหน่ง ตำแหน่ง
วันที่ วันที่

แบบฟอร์มแสดงผลการดำเนินงานตรวจสอบพื้นที่ปลูกยางพาราและปาล์มน้ำมันในพื้นที่ป่าอนุรักษ์
สำนักบริหารพื้นที่อนุรักษ์ที่ 13 (แพร่)

การใช้ที่ดิน ยางพารา อายุ ปี เนื้อที่ประมาณ ไร่
 ปาล์มน้ำมัน อายุ ปี เนื้อที่ประมาณ ไร่
 พื้นที่อื่นๆ (ระบุ) เนื้อที่ประมาณ ไร่

ประเภทพื้นที่ ป่าอนุรักษ์ชื่อ อุทยานแห่งชาติดอยภูคา
 ป่าสงวนแห่งชาติชื่อ
 พื้นที่อื่นๆ (ระบุ)

ที่ตั้ง ชื่อหมู่บ้าน/ชุมชน หมู่ที่ ตำบล อำเภอ จังหวัด

ค่าพิกัดกลางแปลง โดยประมาณ(ส่วนภูมิสารสนเทศ) ในพื้นที่

UTM WGS 84 Easting 716253 m.E. UTM WGS 84 47 Easting m.E.
 ZONE 47 Northing 2095480 m.N. ZONE 48 Northing m.N.

ผลการดำเนินการ ตรวจสอบพื้นที่แล้ว พบว่า.....

อยู่ในแปลงพิสูจน์สิทธิ์ 30 มิ.ย. 41 อยู่ระหว่างการดำเนินการตามมาตรา 22 ดำเนินการตามมาตรา 22 แล้ว
 ไม่อยู่ในแปลงพิสูจน์สิทธิ์ 30 มิ.ย. 41 อยู่ระหว่างการดำเนินการตามมาตรา 25 ดำเนินการตามมาตรา 25 แล้ว

*มาตรา 22 พระราชบัญญัติอุทยานแห่งชาติ พ.ศ.2504 **มาตรา 25 พระราชบัญญัติป่าสงวนแห่งชาติ พ.ศ.2535

ภาพประกอบ (ถ่ายจากพิกัดกลางแปลงหมุนรอบ 4 ทิศ)

เหนือ R10940021N



ใต้ R10940021S



ตะวันออก R10940021E



ตะวันตก R10940021W



ผู้รับผิดชอบ(หน่วยงาน)

ลงชื่อ(ผู้สำรวจ)

ลงชื่อ(ผู้รับผิดชอบพื้นที่)

()

()

ตำแหน่ง

ตำแหน่ง

วันที่

วันที่

แบบฟอร์มแสดงผลการดำเนินงานตรวจสอบพื้นที่ปลูกยางพาราและปาล์มน้ำมันในพื้นที่ป่าอนุรักษ์
สำนักบริหารพื้นที่อนุรักษ์ที่ 13 (แพร่)

การใช้ที่ดิน ยางพารา อายุ ปี เนื้อที่ประมาณ ไร่
 ปาล์มน้ำมัน อายุ ปี เนื้อที่ประมาณ ไร่
 พื้นที่อื่นๆ (ระบุ) เนื้อที่ประมาณ ไร่
ประเภทพื้นที่ ป่าอนุรักษ์ชื่อ อุทยานแห่งชาติดอยภูคา
 ป่าสงวนแห่งชาติชื่อ
 พื้นที่อื่นๆ (ระบุ)
ที่ตั้ง ชื่อหมู่บ้าน/ชุมชน หมู่ที่ ตำบล อำเภอ จังหวัด

ค่าพิกัดกลางแปลง โดยประมาณ(ส่วนภูมิสารสนเทศ) ในพื้นที่
UTM WGS 84 Easting 719490 m.E. UTM WGS 84 47 Easting m.E.
ZONE 47 Northing 2096154 m.N. ZONE 48 Northing m.N.

ผลการดำเนินการ ตรวจสอบพื้นที่แล้ว พบว่า.....
 อยู่ในแปลงพิสูจน์สิทธิ์ 30 มิ.ย. 41 อยู่ระหว่างการดำเนินการตามมาตรา 22 ดำเนินการตามมาตรา 22 แล้ว
 ไม่อยู่ในแปลงพิสูจน์สิทธิ์ 30 มิ.ย. 41 อยู่ระหว่างการดำเนินการตามมาตรา 25 ดำเนินการตามมาตรา 25 แล้ว
*มาตรา 22 พระราชบัญญัติอุทยานแห่งชาติ พ.ศ.2504 **มาตรา 25 พระราชบัญญัติป่าสงวนแห่งชาติ พ.ศ.2535

ภาพประกอบ (ถ่ายจากพิกัดกลางแปลงหมุนรอบ 4 ทิศ)

เหนือ R10940022N ได้ R10940022S
ตะวันออก R10940022E ตะวันตก R10940022W

ผู้รับผิดชอบ(หน่วยงาน)
ลงชื่อ(ผู้สำรวจ) ลงชื่อ(ผู้รับผิดชอบพื้นที่)
() ()
ตำแหน่ง ตำแหน่ง
วันที่ วันที่

แบบฟอร์มแสดงผลการดำเนินงานตรวจสอบพื้นที่ปลูกยางพาราและปาล์มน้ำมันในพื้นที่ป่าอนุรักษ์ สำนักบริหารพื้นที่อนุรักษ์ที่ 13 (แพร่)

การใช้ที่ดิน

ยางพารา อายุ ปี เนื้อที่ประมาณ ไร่

ปาล์มน้ำมัน อายุ ปี เนื้อที่ประมาณ ไร่

พื้นที่อื่นๆ (ระบุ) เนื้อที่ประมาณ ไร่

ประเภทพื้นที่

ป่าอนุรักษ์ชื่อ อุทยานแห่งชาติดอยญูคา

ป่าสงวนแห่งชาติชื่อ

พื้นที่อื่นๆ (ระบุ)

ที่ตั้ง ชื่อหมู่บ้าน/ชุมชน หมู่ที่ ตำบล อำเภอ จังหวัด

ค่าพิกัดกลางแปลง โดยประมาณ(ส่วนภูมิสารสนเทศ) ในพื้นที่

UTM WGS 84 Easting **718323** m.E. UTM WGS 84 47 Easting m.E.

ZONE **47** Northing **2096515** m.N. ZONE 48 Northing m.N.


ผลการดำเนินการ ตรวจสอบพื้นที่แล้ว พบว่า.....

อยู่ในแปลงพิสูจน์สิทธิ์ 30 มิ.ย. 41 อยู่ระหว่างการดำเนินการตามมาตรา 22 ดำเนินการตามมาตรา 22 แล้ว

ไม่อยู่ในแปลงพิสูจน์สิทธิ์ 30 มิ.ย. 41 อยู่ระหว่างการดำเนินการตามมาตรา 25 ดำเนินการตามมาตรา 25 แล้ว

*มาตรา 22 พระราชบัญญัติอุทยานแห่งชาติ พ.ศ.2504 **มาตรา 25 พระราชบัญญัติป่าสงวนแห่งชาติ พ.ศ.2535

ภาพประกอบ (ถ่ายจากพิกัดกลางแปลงหมุนรอบ 4 ทิศ)



ผู้รับผิดชอบ(หน่วยงาน)

ลงชื่อ (ผู้สำรวจ) ลงชื่อ (ผู้รับผิดชอบพื้นที่)

() ()

ตำแหน่ง ตำแหน่ง

วันที่ วันที่

แบบฟอร์มแสดงผลการดำเนินงานตรวจสอบพื้นที่ปลูกยางพาราและปาล์มน้ำมันในพื้นที่ป่าอนุรักษ์
สำนักบริหารพื้นที่อนุรักษ์ที่ 13 (แพร่)

การใช้ที่ดิน ยางพารา อายุ ปี เนื้อที่ประมาณ ไร่
 ปาล์มน้ำมัน อายุ ปี เนื้อที่ประมาณ ไร่
 พื้นที่อื่นๆ (ระบุ) เนื้อที่ประมาณ ไร่

ประเภทพื้นที่ ป่าอนุรักษ์ชื่อ อุทยานแห่งชาติดอยภูคา
 ป่าสงวนแห่งชาติชื่อ
 พื้นที่อื่นๆ (ระบุ)

ที่ตั้ง ชื่อหมู่บ้าน/ชุมชน หมู่ที่ ตำบล อำเภอ จังหวัด

ค่าพิกัดกลางแปลง โดยประมาณ(ส่วนภูมิสารสนเทศ) ในพื้นที่

UTM WGS 84 Easting 705850 m.E. UTM WGS 84 47 Easting m.E.
 ZONE 47 Northing 2104337 m.N. ZONE 48 Northing m.N.

ผลการดำเนินการ ตรวจสอบพื้นที่แล้ว พบว่า.....

อยู่ในแปลงพิสูจน์สิทธิ์ 30 มิ.ย. 41 อยู่ระหว่างการดำเนินการตามมาตรา 22 ดำเนินการตามมาตรา 22 แล้ว
 ไม่อยู่ในแปลงพิสูจน์สิทธิ์ 30 มิ.ย. 41 อยู่ระหว่างการดำเนินการตามมาตรา 25 ดำเนินการตามมาตรา 25 แล้ว

*มาตรา 22 พระราชบัญญัติอุทยานแห่งชาติ พ.ศ.2504 **มาตรา 25 พระราชบัญญัติป่าสงวนแห่งชาติ พ.ศ.2535

ภาพประกอบ (ถ่ายจากพิกัดกลางแปลงหมุนรอบ 4 ทิศ)

เหนือ R10940024N



ใต้ R10940024S



ตะวันออก R10940024E



ตะวันตก R10940024W



ผู้รับผิดชอบ(หน่วยงาน)

ลงชื่อ(ผู้สำรวจ)

ลงชื่อ(ผู้รับผิดชอบพื้นที่)

()

()

ตำแหน่ง

ตำแหน่ง

วันที่

วันที่

แบบฟอร์มแสดงผลการดำเนินงานตรวจสอบพื้นที่ปลูกยางพาราและปาล์มน้ำมันในพื้นที่ป่าอนุรักษ์

สำนักบริหารพื้นที่อนุรักษ์ที่ 13 (แพร่)

การใช้ที่ดิน ยางพารา อายุ ปี เนื้อที่ประมาณ ไร่
 ปาล์มน้ำมัน อายุ ปี เนื้อที่ประมาณ ไร่
 พื้นที่อื่นๆ (ระบุ) เนื้อที่ประมาณ ไร่

ประเภทพื้นที่ ป่าอนุรักษ์ชื่อ อุทยานแห่งชาติดอยภูคา
 ป่าสงวนแห่งชาติชื่อ
 พื้นที่อื่นๆ (ระบุ)

ที่ตั้ง ชื่อหมู่บ้าน/ชุมชน หมู่ที่ ตำบล อำเภอ จังหวัด

ค่าพิกัดกลางแปลง โดยประมาณ(ส่วนภูมิสารสนเทศ) ในพื้นที่

UTM WGS 84 Easting **707104** m.E. UTM WGS 84 47 Easting m.E.
ZONE **47** Northing **2104619** m.N. ZONE 48 Northing m.N.

ผลการดำเนินการ ตรวจสอบพื้นที่แล้ว พบว่า.....

อยู่ในแปลงพิสูจน์สิทธิ์ 30 มิ.ย. 41 อยู่ระหว่างการดำเนินการตามมาตรา 22 ดำเนินการตามมาตรา 22 แล้ว
 ไม่อยู่ในแปลงพิสูจน์สิทธิ์ 30 มิ.ย. 41 อยู่ระหว่างการดำเนินการตามมาตรา 25 ดำเนินการตามมาตรา 25 แล้ว

*มาตรา 22 พระราชบัญญัติอุทยานแห่งชาติ พ.ศ.2504 **มาตรา 25 พระราชบัญญัติป่าสงวนแห่งชาติ พ.ศ.2535

ภาพประกอบ (ถ่ายจากพิกัดกลางแปลงหมุนรอบ 4 ทิศ)

เหนือ R10940025N



ใต้ R10940025S



ตะวันออก R10940025E



ตะวันตก R10940025W



ผู้รับผิดชอบ(หน่วยงาน)

ลงชื่อ(ผู้สำรวจ)

()

ตำแหน่ง

วันที่

ลงชื่อ(ผู้รับผิดชอบพื้นที่)

()

ตำแหน่ง

วันที่

วันที่รายงาน --

ครั้งที่รายงาน 01

รหัส R10940026

แบบฟอร์มแสดงผลการดำเนินงานตรวจสอบพื้นที่ปลูกลายพาราและปาล์มน้ำมันในพื้นที่ป่าอนุรักษ์
สำนักบริหารพื้นที่อนุรักษ์ที่ 13 (แพร่)

การใช้ที่ดิน ยางพารา อายุ ปี เนื้อที่ประมาณ ไร่
 ปาล์มน้ำมัน อายุ ปี เนื้อที่ประมาณ ไร่
 พื้นที่อื่นๆ (ระบุ) เนื้อที่ประมาณ ไร่

ประเภทพื้นที่ ป่าอนุรักษ์ชื่อ อุทยานแห่งชาติดอยภูคา
 ป่าสงวนแห่งชาติชื่อ
 พื้นที่อื่นๆ (ระบุ)

ที่ตั้ง ชื่อหมู่บ้าน/ชุมชน หมู่ที่ ตำบล อำเภอ จังหวัด

ค่าพิกัดกลางแปลง โดยประมาณ(ส่วนภูมิสารสนเทศ) ในพื้นที่
UTM WGS 84 Easting 719138 m.E. UTM WGS 84 47 Easting m.E.
ZONE 47 Northing 2121833 m.N. ZONE 48 Northing m.N.

ผลการดำเนินการ ตรวจสอบพื้นที่แล้ว พบว่า.....
 อยู่ในแปลงพิสูจน์สิทธิ์ 30 มิ.ย. 41 อยู่ระหว่างการดำเนินการตามมาตรา 22 ดำเนินการตามมาตรา 22 แล้ว
 ไม่อยู่ในแปลงพิสูจน์สิทธิ์ 30 มิ.ย. 41 อยู่ระหว่างการดำเนินการตามมาตรา 25 ดำเนินการตามมาตรา 25 แล้ว

*มาตรา 22 พระราชบัญญัติอุทยานแห่งชาติ พ.ศ.2504 **มาตรา 25 พระราชบัญญัติป่าสงวนแห่งชาติ พ.ศ.2535

ภาพประกอบ (ถ่ายจากพิกัดกลางแปลงหมุนรอบ 4 ทิศ)

เหนือ R10940026N	ใต้ R10940026S
ตะวันออก R10940026E	ตะวันตก R10940026W

ผู้รับผิดชอบ(หน่วยงาน)

ลงชื่อ(ผู้สำรวจ) ()	ลงชื่อ(ผู้รับผิดชอบพื้นที่) ()
ตำแหน่ง	ตำแหน่ง
วันที่	วันที่

แบบฟอร์มแสดงผลการดำเนินงานตรวจสอบพื้นที่ปลูกยางพาราและปาล์มน้ำมันในพื้นที่ป่าอนุรักษ์
สำนักบริหารพื้นที่อนุรักษ์ที่ 13 (แพร่)

การใช้ที่ดิน ยางพารา อายุ ปี เนื้อที่ประมาณ ไร่
 ปาล์มน้ำมัน อายุ ปี เนื้อที่ประมาณ ไร่
 พื้นที่อื่นๆ (ระบุ) เนื้อที่ประมาณ ไร่
ประเภทพื้นที่ ป่าอนุรักษ์ชื่อ อุทยานแห่งชาติศรีน่าน
 ป่าสงวนแห่งชาติชื่อ
 พื้นที่อื่นๆ (ระบุ)
ที่ตั้ง ชื่อหมู่บ้าน/ชุมชน หมู่ที่ ตำบล อำเภอ จังหวัด

ค่าพิกัดกลางแปลง โดยประมาณ(ส่วนภูมิสารสนเทศ) ในพื้นที่
UTM WGS 84 Easting 678308 m.E. UTM WGS 84 47 Easting □□□□□□□□ m.E.
ZONE 47 Northing 1999174 m.N. ZONE 48 Northing □□□□□□□□ m.N.

ผลการดำเนินการ ตรวจสอบพื้นที่แล้ว พบว่า.....
 อยู่ในแปลงพิสูจน์สิทธิ์ 30 มิ.ย. 41 อยู่ระหว่างการดำเนินการตามมาตรา 22 ดำเนินการตามมาตรา 22 แล้ว
 ไม่อยู่ในแปลงพิสูจน์สิทธิ์ 30 มิ.ย. 41 อยู่ระหว่างการดำเนินการตามมาตรา 25 ดำเนินการตามมาตรา 25 แล้ว
*มาตรา 22 พระราชบัญญัติอุทยานแห่งชาติ พ.ศ.2504 **มาตรา 25 พระราชบัญญัติป่าสงวนแห่งชาติ พ.ศ.2535

ภาพประกอบ (ถ่ายจากพิกัดกลางแปลงหมุนรอบ 4 ทิศ)

เหนือ R11040001N ได้ R11040001S
[Blank Box] [Blank Box]
ตะวันออก R11040001E ตะวันตก R11040001W
[Blank Box] [Blank Box]

ผู้รับผิดชอบ(หน่วยงาน)
ลงชื่อ(ผู้สำรวจ) ลงชื่อ(ผู้รับผิดชอบพื้นที่)
() ()
ตำแหน่ง ตำแหน่ง
วันที่ วันที่

แบบฟอร์มแสดงผลการดำเนินงานตรวจสอบพื้นที่ปลูกยางพาราและปาล์มน้ำมันในพื้นที่ป่าอนุรักษ์

สำนักบริหารพื้นที่อนุรักษ์ที่ 13 (แพร่)

การใช้ที่ดิน ยางพารา อายุ ปี เนื้อที่ประมาณ ไร่
 ปาล์มน้ำมัน อายุ ปี เนื้อที่ประมาณ ไร่
 พื้นอื่นๆ (ระบุ) เนื้อที่ประมาณ ไร่

ประเภทพื้นที่ ป่าอนุรักษ์ชื่อ อุทยานแห่งชาติศรีน่าน
 ป่าสงวนแห่งชาติชื่อ
 พื้นอื่นๆ (ระบุ)

ที่ตั้ง ชื่อหมู่บ้าน/ชุมชน หมู่ที่ ตำบล อำเภอ จังหวัด

ค่าพิกัดกลางแปลง โดยประมาณ(ส่วนภูมิสารสนเทศ) ในพื้นที่

UTM WGS 84 Easting 706437 m.E. UTM WGS 84 47 Easting m.E.
ZONE 47 Northing 2032774 m.N. UTM WGS 84 48 Northing m.N.

ผลการดำเนินการ ตรวจสอบพื้นที่แล้ว พบว่า.....


อยู่ในแปลงพิสูจน์สิทธิ์ 30 มิ.ย. 41 อยู่ระหว่างการดำเนินการตามมาตรา 22 ดำเนินการตามมาตรา 22 แล้ว
 ไม่อยู่ในแปลงพิสูจน์สิทธิ์ 30 มิ.ย. 41 อยู่ระหว่างการดำเนินการตามมาตรา 25 ดำเนินการตามมาตรา 25 แล้ว

*มาตรา 22 พระราชบัญญัติอุทยานแห่งชาติ พ.ศ.2504

**มาตรา 25 พระราชบัญญัติป่าสงวนแห่งชาติ พ.ศ.2535

ภาพประกอบ (ถ่ายจากพิกัดกลางแปลงหมุนรอบ 4 ทิศ)

เหนือ R11040002N



ใต้ R11040002S



ตะวันออก R11040002E



ตะวันตก R11040002W



ผู้รับผิดชอบ(หน่วยงาน)

ลงชื่อ (ผู้สำรวจ)

()

ตำแหน่ง

วันที่

ลงชื่อ (ผู้รับผิดชอบพื้นที่)

()

ตำแหน่ง

วันที่

แบบฟอร์มแสดงผลการดำเนินงานตรวจสอบพื้นที่ปลุกยางพาราและปาล์มน้ำมันในพื้นที่ป่าอนุรักษ์ สำนักบริหารพื้นที่อนุรักษ์ที่ 13 (แพร่)

การใช้ที่ดิน ยางพารา อายุ ปี เนื้อที่ประมาณ ไร่
 ปาล์มน้ำมัน อายุ ปี เนื้อที่ประมาณ ไร่
 พื้นที่อื่นๆ (ระบุ) เนื้อที่ประมาณ ไร่

ประเภทพื้นที่ ป่าอนุรักษ์ชื่อ อุทยานแห่งชาติศรีน่าน
 ป่าสงวนแห่งชาติชื่อ
 พื้นที่อื่นๆ (ระบุ)

ที่ตั้ง ชื่อหมู่บ้าน/ชุมชน หมู่ที่ ตำบล อำเภอ จังหวัด

ค่าพิกัดกลางแปลง โดยประมาณ(ส่วนภูมิสารสนเทศ) ในพื้นที่
 UTM WGS 84 Easting **707679** m.E. UTM WGS 84 47 Easting m.E.
 ZONE 47 Northing **2038066** m.N. ZONE 48 Northing m.N.

ผลการดำเนินการ ตรวจสอบพื้นที่แล้ว พบว่า.....
 อยู่ในแปลงพิสูจน์สิทธิ์ 30 มิ.ย. 41 อยู่ระหว่างการดำเนินการตามมาตรา 22 ดำเนินการตามมาตรา 22 แล้ว
 ไม่อยู่ในแปลงพิสูจน์สิทธิ์ 30 มิ.ย. 41 อยู่ระหว่างการดำเนินการตามมาตรา 25 ดำเนินการตามมาตรา 25 แล้ว

*มาตรา 22 พระราชบัญญัติอุทยานแห่งชาติ พ.ศ.2504

**มาตรา 25 พระราชบัญญัติป่าสงวนแห่งชาติ พ.ศ.2535

ภาพประกอบ (ถ่ายจากพิกัดกลางแปลงหมุนรอบ 4 ทิศ)

เหนือ R11040003N




ใต้ R11040003S



ตะวันออก R11040003E



ตะวันตก R11040003W



ผู้รับผิดชอบ(หน่วยงาน)

ลงชื่อ(ผู้สำรวจ)

ลงชื่อ(ผู้รับผิดชอบพื้นที่)

()

()

ตำแหน่ง

ตำแหน่ง

วันที่

วันที่

แบบฟอร์มแสดงผลการดำเนินงานตรวจสอบพื้นที่ปลูกยางพาราและปาล์มน้ำมันในพื้นที่ป่าอนุรักษ์
สำนักบริหารพื้นที่อนุรักษ์ที่ 13 (แพร่)

การใช้ที่ดิน ยางพารา อายุ ปี เนื้อที่ประมาณ ไร่
 ปาล์มน้ำมัน อายุ ปี เนื้อที่ประมาณ ไร่
 พื้นที่อื่นๆ (ระบุ) เนื้อที่ประมาณ ไร่

ประเภทพื้นที่ ป่าอนุรักษ์ชื่อ อุทยานแห่งชาติศรีน่าน
 ป่าสงวนแห่งชาติชื่อ
 พื้นที่อื่นๆ (ระบุ)

ที่ตั้ง ชื่อหมู่บ้าน/ชุมชน หมู่ที่ ตำบล อำเภอ จังหวัด

ค่าพิกัดกลางแปลง โดยประมาณ(ส่วนภูมิสารสนเทศ) ในพื้นที่
UTM WGS 84 Easting 709287 m.E. UTM WGS 84 47 Easting m.E.
ZONE 47 Northing 2038651 m.N. ZONE 48 Northing m.N.

ผลการดำเนินการ ตรวจสอบพื้นที่แล้ว พบว่า.....
 อยู่ในแปลงพิสูจน์สิทธิ์ 30 มิ.ย. 41 อยู่ระหว่างการดำเนินการตามมาตรา 22 ดำเนินการตามมาตรา 22 แล้ว
 ไม่อยู่ในแปลงพิสูจน์สิทธิ์ 30 มิ.ย. 41 อยู่ระหว่างการดำเนินการตามมาตรา 25 ดำเนินการตามมาตรา 25 แล้ว

*มาตรา 22 พระราชบัญญัติอุทยานแห่งชาติ พ.ศ.2504 **มาตรา 25 พระราชบัญญัติป่าสงวนแห่งชาติ พ.ศ.2535

ภาพประกอบ (ถ่ายจากพิกัดกลางแปลงหมุนรอบ 4 ทิศ)

เหนือ R11040004N



ใต้ R11040004S



ตะวันออก R11040004E



ตะวันตก R11040004W



ผู้รับผิดชอบ(หน่วยงาน)

ลงชื่อ(ผู้สำรวจ)
()

ลงชื่อ(ผู้รับผิดชอบพื้นที่)
()

ตำแหน่ง

ตำแหน่ง

วันที่

วันที่

แบบฟอร์มแสดงผลการดำเนินงานตรวจสอบพื้นที่ปลูกยางพาราและปาล์มน้ำมันในพื้นที่ป่าอนุรักษ์
สำนักบริหารพื้นที่อนุรักษ์ที่ 13 (แพร่)

การใช้ที่ดิน

<input type="checkbox"/>	ยางพารา	อายุ	ปี	เนื้อที่ประมาณ	ไร่	
<input type="checkbox"/>	ปาล์มน้ำมัน	อายุ	ปี	เนื้อที่ประมาณ	ไร่	
<input type="checkbox"/>	พื้นที่อื่นๆ (ระบุ)				เนื้อที่ประมาณ	ไร่

ประเภทพื้นที่

<input type="checkbox"/>	ป่าอนุรักษ์ชื่อ อุทยานแห่งชาติศรีน่าน
<input type="checkbox"/>	ป่าสงวนแห่งชาติชื่อ
<input type="checkbox"/>	พื้นที่อื่นๆ (ระบุ)

ที่ตั้ง ชื่อหมู่บ้าน/ชุมชน หมู่ที่ ตำบล อำเภอ จังหวัด

ค่าพิกัดกลางแปลง โดยประมาณ(ส่วนภูมิสารสนเทศ) ในพื้นที่

UTM WGS 84 Easting **706360** m.E. UTM WGS 84 47 Easting m.E.





ZONE **47** Northing **2039519** m.N. ZONE 48 Northing m.N.

ผลการดำเนินการ ตรวจสอบพื้นที่แล้ว พบว่า.....

<input type="checkbox"/>	อยู่ในแปลงพิสูจน์สิทธิ์ 30 มิ.ย. 41	<input type="checkbox"/>	อยู่ระหว่างการดำเนินการตามมาตรา 22	<input type="checkbox"/>	ดำเนินการตามมาตรา 22 แล้ว
<input type="checkbox"/>	ไม่อยู่ในแปลงพิสูจน์สิทธิ์ 30 มิ.ย. 41	<input type="checkbox"/>	อยู่ระหว่างการดำเนินการตามมาตรา 25	<input type="checkbox"/>	ดำเนินการตามมาตรา 25 แล้ว

*มาตรา 22 พระราชบัญญัติอุทยานแห่งชาติ พ.ศ.2504 **มาตรา 25 พระราชบัญญัติป่าสงวนแห่งชาติ พ.ศ.2535

ภาพประกอบ (ถ่ายจากพิกัดกลางแปลงหมุนรอบ 4 ทิศ)

เหนือ R11040006N	ใต้ R11040006S
	
ตะวันออก R11040006E	ตะวันตก R11040006W
	

ผู้รับผิดชอบ(หน่วยงาน)

ลงชื่อ	(ผู้สำรวจ)	ลงชื่อ	(ผู้รับผิดชอบพื้นที่)
()		()	
ตำแหน่ง		ตำแหน่ง	
วันที่		วันที่	

แบบฟอร์มแสดงผลการดำเนินงานตรวจสอบพื้นที่ปลูกยางพาราและปาล์มน้ำมันในพื้นที่ป่าอนุรักษ์
สำนักบริหารพื้นที่อนุรักษ์ที่ 13 (แพร่)

การใช้ที่ดิน ยางพารา อายุ ปี เนื้อที่ประมาณ ไร่
 ปาล์มน้ำมัน อายุ ปี เนื้อที่ประมาณ ไร่
 พื้นที่อื่นๆ (ระบุ) เนื้อที่ประมาณ ไร่

ประเภทพื้นที่ ป่าอนุรักษ์ชื่อ อุทยานแห่งชาติศรีน่าน
 ป่าสงวนแห่งชาติชื่อ
 พื้นที่อื่นๆ (ระบุ)

ที่ตั้ง ชื่อหมู่บ้าน/ชุมชน หมู่ที่ ตำบล อำเภอ จังหวัด

ค่าพิกัดกลางแปลง โดยประมาณ(ส่วนภูมิสารสนเทศ) ในพื้นที่

UTM WGS 84 Easting **705835** m.E. UTM WGS 84 47 Easting m.E.
 ZONE **47** Northing **2039852** m.N. ZONE 48 Northing m.N.

ผลการดำเนินการ ตรวจสอบพื้นที่แล้ว พบว่า.....

อยู่ในแปลงพิสูจน์สิทธิ์ 30 มิ.ย. 41 อยู่ระหว่างการดำเนินการตามมาตรา 22 ดำเนินการตามมาตรา 22 แล้ว
 ไม่อยู่ในแปลงพิสูจน์สิทธิ์ 30 มิ.ย. 41 อยู่ระหว่างการดำเนินการตามมาตรา 25 ดำเนินการตามมาตรา 25 แล้ว

*มาตรา 22 พระราชบัญญัติอุทยานแห่งชาติ พ.ศ.2504 **มาตรา 25 พระราชบัญญัติป่าสงวนแห่งชาติ พ.ศ.2535

ภาพประกอบ (ถ่ายจากพิกัดกลางแปลงหมุนรอบ 4 ทิศ)

เหนือ R11040007N



ใต้ R11040007S



ตะวันออก R11040007E



ตะวันตก R11040007W



ผู้รับผิดชอบ(หน่วยงาน)

ลงชื่อ(ผู้สำรวจ)

ลงชื่อ(ผู้รับผิดชอบพื้นที่)

()

()

ตำแหน่ง

ตำแหน่ง

วันที่

วันที่

วันที่รายงาน □□-□□-□□□□

ครั้งที่รายงาน 01

รหัส R11040008

แบบฟอร์มแสดงผลการดำเนินงานตรวจสอบพื้นที่ปลูกยางพาราและปาล์มน้ำมันในพื้นที่ป่าอนุรักษ์

สำนักบริหารพื้นที่อนุรักษ์ที่ 13 (แพร่)

การใช้ที่ดิน ยางพารา อายุ ปี เนื้อที่ประมาณ ไร่
 ปาล์มน้ำมัน อายุ ปี เนื้อที่ประมาณ ไร่
 พื้นที่อื่นๆ (ระบุ) เนื้อที่ประมาณ ไร่

ประเภทพื้นที่ ป่าอนุรักษ์ชื่อ อุทยานแห่งชาติศรีน่าน
 ป่าสงวนแห่งชาติชื่อ
 พื้นที่อื่นๆ (ระบุ)

ที่ตั้ง ชื่อหมู่บ้าน/ชุมชน หมู่ที่ ตำบล อำเภอ จังหวัด

ค่าพิกัดกลางแปลง โดยประมาณ(ส่วนภูมิสารสนเทศ) ในพื้นที่
UTM WGS 84 Easting 706262 m.E. UTM WGS 84 47 Easting m.E.
ZONE 47 Northing 2040080 m.N. ZONE 48 Northing m.N.

ผลการดำเนินการ ตรวจสอบพื้นที่แล้ว พบว่า.....
 อยู่ในแปลงพิสูจน์สิทธิ์ 30 มิ.ย. 41 อยู่ระหว่างการดำเนินการตามมาตรา 22 ดำเนินการตามมาตรา 22 แล้ว
 ไม่อยู่ในแปลงพิสูจน์สิทธิ์ 30 มิ.ย. 41 อยู่ระหว่างการดำเนินการตามมาตรา 25 ดำเนินการตามมาตรา 25 แล้ว

*มาตรา 22 พระราชบัญญัติอุทยานแห่งชาติ พ.ศ.2504

**มาตรา 25 พระราชบัญญัติป่าสงวนแห่งชาติ พ.ศ.2535

ภาพประกอบ (ถ่ายจากพิกัดกลางแปลงหมุนรอบ 4 ทิศ)

เหนือ R11040008N



ใต้ R11040008S



ตะวันออก R11040008E



ตะวันตก R11040008W



ผู้รับผิดชอบ(หน่วยงาน)
ลงชื่อ(ผู้สำรวจ) ลงชื่อ(ผู้รับผิดชอบพื้นที่)
() ()
ตำแหน่ง ตำแหน่ง
วันที่ วันที่

แบบฟอร์มแสดงผลการดำเนินงานตรวจสอบพื้นที่ปลูกยางพาราและปาล์มน้ำมันในพื้นที่ป่าอนุรักษ์

สำนักบริหารพื้นที่อนุรักษ์ที่ 13 (แพร่)

การใช้ที่ดิน ยางพารา อายุ ปี เนื้อที่ประมาณ ไร่

ปาล์มน้ำมัน อายุ ปี เนื้อที่ประมาณ ไร่

พื้นที่อื่นๆ (ระบุ) เนื้อที่ประมาณ ไร่

ประเภทพื้นที่ ป่าอนุรักษ์ชื่อ อุทยานแห่งชาติศรีน่าน

ป่าสงวนแห่งชาติชื่อ

พื้นที่อื่นๆ (ระบุ)

ที่ตั้ง ชื่อหมู่บ้าน/ชุมชน หมู่ที่ ตำบล อำเภอ จังหวัด

ค่าพิกัดกลางแปลง โดยประมาณ(ส่วนภูมิสารสนเทศ) ในพื้นที่

UTM WGS 84 Easting 704649 m.E. UTM WGS 84 47 Easting m.E.

ZONE 47 Northing 2040351 m.N. ZONE 48 Northing m.N.

ผลการดำเนินการ ตรวจสอบพื้นที่แล้ว พบว่า.....

อยู่ในแปลงพิสูจน์สิทธิ์ 30 มิ.ย. 41 อยู่ระหว่างการดำเนินการตามมาตรา 22 ดำเนินการตามมาตรา 22 แล้ว

ไม่อยู่ในแปลงพิสูจน์สิทธิ์ 30 มิ.ย. 41 อยู่ระหว่างการดำเนินการตามมาตรา 25 ดำเนินการตามมาตรา 25 แล้ว

*มาตรา 22 พระราชบัญญัติอุทยานแห่งชาติ พ.ศ.2504 **มาตรา 25 พระราชบัญญัติป่าสงวนแห่งชาติ พ.ศ.2535

ภาพประกอบ (ถ่ายจากพิกัดกลางแปลงหมุนรอบ 4 ทิศ)

เหนือ R11040010N



ใต้ R11040010S



ตะวันออก R11040010E



ตะวันตก R11040010W



ผู้รับผิดชอบ(หน่วยงาน)

ลงชื่อ(ผู้สำรวจ)

ลงชื่อ(ผู้รับผิดชอบพื้นที่)

()

()

ตำแหน่ง

ตำแหน่ง

วันที่

วันที่

แบบฟอร์มแสดงผลการดำเนินงานตรวจสอบพื้นที่ปลุกยางพาราและปาล์มน้ำมันในพื้นที่ป่าอนุรักษ์

สำนักบริหารพื้นที่อนุรักษ์ที่ 13 (แพร่)

การใช้ที่ดิน ยางพารา อายุ ปี เนื้อที่ประมาณ ไร่
 ปาล์มน้ำมัน อายุ ปี เนื้อที่ประมาณ ไร่
 พื้นที่อื่นๆ (ระบุ) เนื้อที่ประมาณ ไร่

ประเภทพื้นที่ ป่าอนุรักษ์ชื่อ อุทยานแห่งชาติศรีน่าน
 ป่าสงวนแห่งชาติชื่อ
 พื้นที่อื่นๆ (ระบุ)

ที่ตั้ง ชื่อหมู่บ้าน/ชุมชน หมู่ที่ ตำบล อำเภอ จังหวัด

ค่าพิกัดกลางแปลง โดยประมาณ(ส่วนภูมิสารสนเทศ) ในพื้นที่
 UTM WGS 84 Easting **707440** m.E. UTM WGS 84 47 Easting m.E.
 ZONE **47** Northing **2040490** m.N. ZONE 48 Northing m.N.

ผลการดำเนินการ ตรวจสอบพื้นที่แล้ว พบว่า.....

อยู่ในแปลงพิสูจน์สิทธิ์ 30 มิ.ย. 41 อยู่ระหว่างการดำเนินการตามมาตรา 22 ดำเนินการตามมาตรา 22 แล้ว
 ไม่อยู่ในแปลงพิสูจน์สิทธิ์ 30 มิ.ย. 41 อยู่ระหว่างการดำเนินการตามมาตรา 25 ดำเนินการตามมาตรา 25 แล้ว

*มาตรา 22 พระราชบัญญัติอุทยานแห่งชาติ พ.ศ.2504

**มาตรา 25 พระราชบัญญัติป่าสงวนแห่งชาติ พ.ศ.2535

ภาพประกอบ (ถ่ายจากพิกัดกลางแปลงหมุนรอบ 4 ทิศ)

เหนือ R11040011N



ใต้ R11040011S



ตะวันออก R11040011E



ตะวันตก R11040011W



ผู้รับผิดชอบ(หน่วยงาน)

ลงชื่อ(ผู้สำรวจ)

ลงชื่อ(ผู้รับผิดชอบพื้นที่)

()

()

ตำแหน่ง

ตำแหน่ง

วันที่

วันที่

แบบฟอร์มแสดงผลการดำเนินงานตรวจสอบพื้นที่ปลูกยางพาราและปาล์มน้ำมันในพื้นที่ป่าอนุรักษ์
สำนักบริหารพื้นที่อนุรักษ์ที่ 13 (แพร่)

การใช้ที่ดิน ยางพารา อายุ ปี เนื้อที่ประมาณ ไร่
 ปาล์มน้ำมัน อายุ ปี เนื้อที่ประมาณ ไร่
 พื้นที่อื่นๆ (ระบุ) เนื้อที่ประมาณ ไร่

ประเภทพื้นที่ ป่าอนุรักษ์ชื่อ อุทยานแห่งชาติศรีน่าน
 ป่าสงวนแห่งชาติชื่อ
 พื้นที่อื่นๆ (ระบุ)

ที่ตั้ง ชื่อหมู่บ้าน/ชุมชน หมู่ที่ ตำบล อำเภอ จังหวัด

ค่าพิกัดกลางแปลง โดยประมาณ(ส่วนภูมิสารสนเทศ) ในพื้นที่
UTM WGS 84 Easting 705685 m.E. UTM WGS 84 47 Easting m.E.
ZONE 47 Northing 2040520 m.N. UTM 48 Northing m.N.

ผลการดำเนินการ ตรวจสอบพื้นที่แล้ว พบว่า.....

- อยู่ในแปลงพิสูจน์สิทธิ์ 30 มิ.ย. 41 อยู่ระหว่างการดำเนินการตามมาตรา 22 ดำเนินการตามมาตรา 22 แล้ว
- ไม่อยู่ในแปลงพิสูจน์สิทธิ์ 30 มิ.ย. 41 อยู่ระหว่างการดำเนินการตามมาตรา 25 ดำเนินการตามมาตรา 25 แล้ว

*มาตรา 22 พระราชบัญญัติอุทยานแห่งชาติ พ.ศ.2504 **มาตรา 25 พระราชบัญญัติป่าสงวนแห่งชาติ พ.ศ.2535

ภาพประกอบ (ถ่ายจากพิกัดกลางแปลงหมุนรอบ 4 ทิศ)

เหนือ R11040012N



ใต้ R11040012S



ตะวันออก R11040012E



ตะวันตก R11040012W



ผู้รับผิดชอบ(หน่วยงาน)

ลงชื่อ(ผู้สำรวจ)

ลงชื่อ(ผู้รับผิดชอบพื้นที่)

()

()

ตำแหน่ง

ตำแหน่ง

วันที่

วันที่

**แบบฟอร์มแสดงผลการดำเนินงานตรวจสอบพื้นที่ปลูกยางพาราและปาล์มน้ำมันในพื้นที่ป่าอนุรักษ์
สำนักบริหารพื้นที่อนุรักษ์ที่ 13 (แพร่)**

การใช้ที่ดิน ยางพารา อายุ ปี เนื้อที่ประมาณ ไร่
 ปาล์มน้ำมัน อายุ ปี เนื้อที่ประมาณ ไร่
 พื้นที่อื่นๆ (ระบุ) เนื้อที่ประมาณ ไร่

ประเภทพื้นที่ ป่าอนุรักษ์ชื่อ อุทยานแห่งชาติแม่จริม
 ป่าสงวนแห่งชาติชื่อ

ที่ตั้ง ชื่อหมู่บ้าน/ชุมชน หมู่ที่ ตำบล อำเภอ จังหวัด

ค่าพิกัดกลางแปลง โดยประมาณ(ส่วนภูมิสารสนเทศ) ในพื้นที่





UTM WGS 84 Easting 707021 m.E. UTM WGS 84 47 Easting m.E.
 ZONE 47 Northing 2041414 m.N. ZONE 48 Northing m.N.

ผลการดำเนินการ ตรวจสอบพื้นที่แล้ว พบว่า.....

อยู่ในแปลงพิสูจน์สิทธิ์ 30 มิ.ย. 41 อยู่ระหว่างการดำเนินการตามมาตรา 22 ดำเนินการตามมาตรา 22 แล้ว
 ไม่อยู่ในแปลงพิสูจน์สิทธิ์ 30 มิ.ย. 41 อยู่ระหว่างการดำเนินการตามมาตรา 25 ดำเนินการตามมาตรา 25 แล้ว

*มาตรา 22 พระราชบัญญัติอุทยานแห่งชาติ พ.ศ.2504 **มาตรา 25 พระราชบัญญัติป่าสงวนแห่งชาติ พ.ศ.2535

ภาพประกอบ (ถ่ายจากพิกัดกลางแปลงหมุนรอบ 4 ทิศ)

เหนือ R11060001N 	ใต้ R11060001S 
ตะวันออก R11060001E 	ตะวันตก R11060001W 

ผู้รับผิดชอบ(หน่วยงาน)

ลงชื่อ (ผู้สำรวจ) (.....) ตำแหน่ง	ลงชื่อ (ผู้รับผิดชอบพื้นที่) (.....) ตำแหน่ง
วันที่	วันที่

แบบฟอร์มแสดงผลการดำเนินงานตรวจสอบพื้นที่ปลูกยางพาราและปาล์มน้ำมันในพื้นที่ป่าอนุรักษ์ สำนักบริหารพื้นที่อนุรักษ์ที่ 13 (แพร่)

การใช้ที่ดิน ยางพารา อายุ ปี เนื้อที่ประมาณ ไร่
 ปาล์มน้ำมัน อายุ ปี เนื้อที่ประมาณ ไร่
 พื้นที่อื่นๆ (ระบุ) เนื้อที่ประมาณ ไร่

ประเภทพื้นที่ ป่าอนุรักษ์ชื่อ เตรียมการอุทยานแห่งชาติถ้าสะเก็น
 ป่าสงวนแห่งชาติชื่อ
 พื้นที่อื่นๆ (ระบุ)

ที่ตั้ง ชื่อหมู่บ้าน/ชุมชน หมู่ที่ ตำบล อำเภอ จังหวัด

ค่าพิกัดกลางแปลง โดยประมาณ(ส่วนภูมิสารสนเทศ) ในพื้นที่


UTM WGS 84 Easting **670981** m.E. UTM WGS 84 47 Easting m.E.
 ZONE 47 Northing **2150008** m.N. ZONE 48 Northing m.N.

ผลการดำเนินการ ตรวจสอบพื้นที่แล้ว พบว่า.....

อยู่ในแปลงพิสูจน์สิทธิ์ 30 มิ.ย. 41 อยู่ระหว่างการดำเนินการตามมาตรา 22 ดำเนินการตามมาตรา 22 แล้ว
 ไม่อยู่ในแปลงพิสูจน์สิทธิ์ 30 มิ.ย. 41 อยู่ระหว่างการดำเนินการตามมาตรา 25 ดำเนินการตามมาตรา 25 แล้ว

*มาตรา 22 พระราชบัญญัติอุทยานแห่งชาติ พ.ศ.2504 **มาตรา 25 พระราชบัญญัติป่าสงวนแห่งชาติ พ.ศ.2535

ภาพประกอบ (ถ่ายจากพิกัดกลางแปลงหมุนรอบ 4 ทิศ)



ผู้รับผิดชอบ(หน่วยงาน)

ลงชื่อ(ผู้สำรวจ) ()	ลงชื่อ(ผู้รับผิดชอบพื้นที่) ()
ตำแหน่ง	ตำแหน่ง
วันที่	วันที่

แบบฟอร์มแสดงผลการดำเนินงานตรวจสอบพื้นที่ปลูกยางพาราและปาล์มน้ำมันในพื้นที่ป่าอนุรักษ์
สำนักบริหารพื้นที่อนุรักษ์ที่ 13 (แพร่)

การใช้ที่ดิน ยางพารา อายุ ปี เนื้อที่ประมาณ ไร่
 ปาล์มน้ำมัน อายุ ปี เนื้อที่ประมาณ ไร่
 พื้นที่อื่นๆ (ระบุ) เนื้อที่ประมาณ ไร่

ประเภทพื้นที่ ป่าอนุรักษ์ชื่อ เตรียมการอุทยานแห่งชาตินันทบุรี
 ป่าสงวนแห่งชาติชื่อ
 พื้นที่อื่นๆ (ระบุ)

ที่ตั้ง ชื่อหมู่บ้าน/ชุมชน หมู่ที่ ตำบล อำเภอ จังหวัด

ค่าพิกัดกลางแปลง โดยประมาณ(ส่วนภูมิสารสนเทศ) ในพื้นที่

UTM WGS 84 Easting **671866** m.E. UTM WGS 84 47 Easting m.E.
 ZONE 47 Northing **2108576** m.N. ZONE 48 Northing m.N.

ผลการดำเนินการ ตรวจสอบพื้นที่แล้ว พบว่า.....

อยู่ในแปลงพิสูจน์สิทธิ์ 30 มิ.ย. 41 อยู่ระหว่างการดำเนินการตามมาตรา 22 ดำเนินการตามมาตรา 22 แล้ว
 ไม่อยู่ในแปลงพิสูจน์สิทธิ์ 30 มิ.ย. 41 อยู่ระหว่างการดำเนินการตามมาตรา 25 ดำเนินการตามมาตรา 25 แล้ว

*มาตรา 22 พระราชบัญญัติอุทยานแห่งชาติ พ.ศ.2504 **มาตรา 25 พระราชบัญญัติป่าสงวนแห่งชาติ พ.ศ.2535

ภาพประกอบ (ถ่ายจากพิกัดกลางแปลงหมุนรอบ 4 ทิศ)

เหนือ R91210003N



ใต้ R91210003S



ตะวันออก R91210003E



ตะวันตก R91210003W



ผู้รับผิดชอบ(หน่วยงาน)

ลงชื่อ(ผู้สำรวจ)

ลงชื่อ(ผู้รับผิดชอบพื้นที่)

()

()

ตำแหน่ง

ตำแหน่ง

วันที่

วันที่

แบบฟอร์มแสดงผลการดำเนินงานตรวจสอบพื้นที่ปลูกยางพาราและปาล์มน้ำมันในพื้นที่ป่าอนุรักษ์
สำนักบริหารพื้นที่อนุรักษ์ที่ 13 (แพร่)

การใช้ที่ดิน ยางพารา อายุ ปี เนื้อที่ประมาณ ไร่
 ปาล์มน้ำมัน อายุ ปี เนื้อที่ประมาณ ไร่
 พื้นที่อื่นๆ (ระบุ) เนื้อที่ประมาณ ไร่

ประเภทพื้นที่ ป่าอนุรักษ์ชื่อ เตรียมการอุทยานแห่งชาตินันทบุรี
 ป่าสงวนแห่งชาติชื่อ
 พื้นที่อื่นๆ (ระบุ)

ที่ตั้ง ชื่อหมู่บ้าน/ชุมชน หมู่ที่ ตำบล อำเภอ จังหวัด

ค่าพิกัดกลางแปลง โดยประมาณ(ส่วนภูมิสารสนเทศ) ในพื้นที่

UTM WGS 84 Easting **682537** m.E. UTM WGS 84 47 Easting m.E.
 ZONE **47** Northing **2111237** m.N. ZONE 48 Northing m.N.

ผลการดำเนินการ ตรวจสอบพื้นที่แล้ว พบว่า.....

อยู่ในแปลงพิสูจน์สิทธิ์ 30 มิ.ย. 41 อยู่ระหว่างการดำเนินการตามมาตรา 22 ดำเนินการตามมาตรา 22 แล้ว
 ไม่อยู่ในแปลงพิสูจน์สิทธิ์ 30 มิ.ย. 41 อยู่ระหว่างการดำเนินการตามมาตรา 25 ดำเนินการตามมาตรา 25 แล้ว

*มาตรา 22 พระราชบัญญัติอุทยานแห่งชาติ พ.ศ.2504 **มาตรา 25 พระราชบัญญัติป่าสงวนแห่งชาติ พ.ศ.2535

ภาพประกอบ (ถ่ายจากพิกัดกลางแปลงหมุนรอบ 4 ทิศ)

เหนือ R91210004N



ใต้ R91210004S



ตะวันออก R91210004E



ตะวันตก R91210004W



ผู้รับผิดชอบ(หน่วยงาน)

ลงชื่อ(ผู้สำรวจ)

()

ตำแหน่ง

วันที่

ลงชื่อ(ผู้รับผิดชอบพื้นที่)

()

ตำแหน่ง

วันที่

แบบฟอร์มแสดงผลการดำเนินงานตรวจสอบพื้นที่ปลูกยางพาราและปาล์มน้ำมันในพื้นที่ป่าอนุรักษ์
สำนักบริหารพื้นที่อนุรักษ์ที่ 13 (แพร่)

การใช้ที่ดิน ยางพารา อายุ ปี เนื้อที่ประมาณ ไร่
 ปาล์มน้ำมัน อายุ ปี เนื้อที่ประมาณ ไร่
 พื้นที่อื่นๆ (ระบุ) เนื้อที่ประมาณ ไร่
ประเภทพื้นที่ ป่าอนุรักษ์ชื่อ เตรียมการอุทยานแห่งชาตินันทบุรี
 ป่าสงวนแห่งชาติชื่อ
 พื้นที่อื่นๆ (ระบุ)

ที่ตั้ง ชื่อหมู่บ้าน/ชุมชน หมู่ที่ ตำบล อำเภอ จังหวัด

ค่าพิกัดกลางแปลง โดยประมาณ(ส่วนภูมิสารสนเทศ) ในพื้นที่
UTM WGS 84 Easting 668015 m.E. UTM WGS 84 47 Easting m.E.
ZONE 47 Northing 2111278 m.N. ZONE 48 Northing m.N.

ผลการดำเนินการ ตรวจสอบพื้นที่แล้ว พบว่า.....

อยู่ในแปลงพิสูจน์สิทธิ์ 30 มิ.ย. 41 อยู่ระหว่างการดำเนินการตามมาตรา 22 ดำเนินการตามมาตรา 22 แล้ว
 ไม่อยู่ในแปลงพิสูจน์สิทธิ์ 30 มิ.ย. 41 อยู่ระหว่างการดำเนินการตามมาตรา 25 ดำเนินการตามมาตรา 25 แล้ว

*มาตรา 22 พระราชบัญญัติอุทยานแห่งชาติ พ.ศ.2504

**มาตรา 25 พระราชบัญญัติป่าสงวนแห่งชาติ พ.ศ.2535

ภาพประกอบ (ถ่ายจากพิกัดกลางแปลงหมุนรอบ 4 ทิศ)

เหนือ R91210005N



ใต้ R91210005S



ตะวันออก R91210005E



ตะวันตก R91210005W



ผู้รับผิดชอบ(หน่วยงาน)

ลงชื่อ(ผู้สำรวจ)

ลงชื่อ(ผู้รับผิดชอบพื้นที่)

()

()

ตำแหน่ง

ตำแหน่ง

วันที่

วันที่


แบบฟอร์มแสดงผลการดำเนินงานตรวจสอบพื้นที่ปลูกยางพาราและปาล์มน้ำมันในพื้นที่ป่าอนุรักษ์
สำนักบริหารพื้นที่อนุรักษ์ที่ 13 (แพร่)

การใช้ที่ดิน ยางพารา อายุ ปี เนื้อที่ประมาณ ไร่
 ปาล์มน้ำมัน อายุ ปี เนื้อที่ประมาณ ไร่
 พื้นที่อื่นๆ (ระบุ) เนื้อที่ประมาณ ไร่
ประเภทพื้นที่ ป่าอนุรักษ์ชื่อ เตรียมการอุทยานแห่งชาตินันทบุรี
 ป่าสงวนแห่งชาติชื่อ
 พื้นที่อื่นๆ (ระบุ)
ที่ตั้ง ชื่อหมู่บ้าน/ชุมชน หมู่ที่ ตำบล อำเภอ จังหวัด

ค่าพิกัดกลางแปลง โดยประมาณ(ส่วนภูมิสารสนเทศ) ในพื้นที่
UTM WGS 84 Easting 682371 m.E. UTM WGS 84 47 Easting m.E.
ZONE 47 Northing 2111422 m.N. UTM WGS 84 48 Northing m.N.

ผลการดำเนินการ ตรวจสอบพื้นที่แล้ว พบว่า.....
 อยู่ในแปลงพิสูจน์สิทธิ์ 30 มิ.ย. 41 อยู่ระหว่างการดำเนินการตามมาตรา 22 ดำเนินการตามมาตรา 22 แล้ว
 ไม่อยู่ในแปลงพิสูจน์สิทธิ์ 30 มิ.ย. 41 อยู่ระหว่างการดำเนินการตามมาตรา 25 ดำเนินการตามมาตรา 25 แล้ว
*มาตรา 22 พระราชบัญญัติอุทยานแห่งชาติ พ.ศ.2504 **มาตรา 25 พระราชบัญญัติป่าสงวนแห่งชาติ พ.ศ.2535

ภาพประกอบ (ถ่ายจากพิกัดกลางแปลงหมุนรอบ 4 ทิศ)



ผู้รับผิดชอบ(หน่วยงาน)
ลงชื่อ(ผู้สำรวจ) ลงชื่อ(ผู้รับผิดชอบพื้นที่)
() ()
ตำแหน่ง ตำแหน่ง
วันที่ วันที่

แบบฟอร์มแสดงผลการดำเนินงานตรวจสอบพื้นที่ปลูกยางพาราและปาล์มน้ำมันในพื้นที่ป่าอนุรักษ์ สำนักบริหารพื้นที่อนุรักษ์ที่ 13 (แพร่)

การใช้ที่ดิน ยางพารา อายุ ปี เนื้อที่ประมาณ ไร่
 ปาล์มน้ำมัน อายุ ปี เนื้อที่ประมาณ ไร่
 พื้นที่อื่นๆ (ระบุ) เนื้อที่ประมาณ ไร่

ประเภทพื้นที่ ป่าอนุรักษ์ชื่อ เตรียมการอุทยานแห่งชาตินันทบุรี
 ป่าสงวนแห่งชาติชื่อ
 พื้นที่อื่นๆ (ระบุ)

ที่ตั้ง ชื่อหมู่บ้าน/ชุมชน หมู่ที่ ตำบล อำเภอ จังหวัด

ค่าพิกัดกลางแปลง โดยประมาณ(ส่วนภูมิสารสนเทศ) ในพื้นที่

UTM WGS 84 Easting **679286** m.E. UTM WGS 84 47 Easting m.E.





ZONE **47** Northing **2114464** m.N. ZONE 48 Northing m.N.

ผลการดำเนินการ ตรวจสอบพื้นที่แล้ว พบว่า.....

อยู่ในแปลงพิสุจน์สิทธิ์ 30 มิ.ย. 41 อยู่ระหว่างการดำเนินการตามมาตรา 22 ดำเนินการตามมาตรา 22 แล้ว
 ไม่อยู่ในแปลงพิสุจน์สิทธิ์ 30 มิ.ย. 41 อยู่ระหว่างการดำเนินการตามมาตรา 25 ดำเนินการตามมาตรา 25 แล้ว

*มาตรา 22 พระราชบัญญัติอุทยานแห่งชาติ พ.ศ.2504 **มาตรา 25 พระราชบัญญัติป่าสงวนแห่งชาติ พ.ศ.2535

ภาพประกอบ (ถ่ายจากพิกัดกลางแปลงหมุนรอบ 4 ทิศ)

เหนือ R91210007N 	ใต้ R91210007S 
ตะวันออก R91210007E 	ตะวันตก R91210007W 

ผู้รับผิดชอบ(หน่วยงาน)

ลงชื่อ(ผู้สำรวจ) () ตำแหน่ง วันที่	ลงชื่อ(ผู้รับผิดชอบพื้นที่) () ตำแหน่ง วันที่
--	---

