

**แบบฟอร์มแสดงผลการดำเนินงานตรวจสอบพื้นที่ปลูกยางพาราและปาล์มน้ำมันในพื้นที่ป่าอนุรักษ์
สำนักบริหารพื้นที่อนุรักษ์ที่ 8 (ขอนแก่น)**

การใช้ที่ดิน	<input type="checkbox"/> ยางพารา อายุ ปี	เนื้อที่ประมาณ ไร่
	<input type="checkbox"/> ปาล์มน้ำมัน อายุ ปี	เนื้อที่ประมาณ ไร่
	<input type="checkbox"/> พื้นที่อื่นๆ (ระบุ)	เนื้อที่ประมาณ ไร่
ประเภทพื้นที่	<input type="checkbox"/> ป่าอนุรักษ์ชื่อ อุทยานแห่งชาติภูพาน	
	<input type="checkbox"/> ป่าสงวนแห่งชาติชื่อ	
	<input type="checkbox"/> พื้นที่อื่นๆ (ระบุ)	

ที่ตั้ง ชื่อหมู่บ้าน/ชุมชน หมู่ที่ ตำบล อำเภอ จังหวัด

ค่าพิกัดกลางแปลง	โดยประมาณ(ส่วนภูมิสารสนเทศ)	ในพื้นที่
UTM WGS 84 Easting 380627 m.E.	UTM WGS 84 <input type="checkbox"/> 47 Easting <input type="text"/> <input type="text"/> <input type="text"/> <input type="text"/> <input type="text"/> <input type="text"/> m.E.	
ZONE 48 Northing 1850626 m.N.	ZONE <input type="checkbox"/> 48 Northing <input type="text"/> <input type="text"/> <input type="text"/> <input type="text"/> <input type="text"/> <input type="text"/> m.N.	

ผลการดำเนินการ ตรวจสอบพื้นที่แล้ว พบว่า.....

<input type="checkbox"/> อยู่ในแปลงพิสูจน์สิทธิ์ 30 มิ.ย. 41	<input type="checkbox"/> อยู่ระหว่างการดำเนินการตามมาตรา 22	<input type="checkbox"/> ดำเนินการตามมาตรา 22 แล้ว
<input type="checkbox"/> ไม่อยู่ในแปลงพิสูจน์สิทธิ์ 30 มิ.ย. 41	<input type="checkbox"/> อยู่ระหว่างการดำเนินการตามมาตรา 25	<input type="checkbox"/> ดำเนินการตามมาตรา 25 แล้ว

*มาตรา 22 พระราชบัญญัติอุทยานแห่งชาติ พ.ศ.2504 **มาตรา 25 พระราชบัญญัติป่าสงวนแห่งชาติ พ.ศ.2535

ภาพประกอบ (ถ่ายจากพิกัดกลางแปลงหมุนรอบ 4 ทิศ)

เหนือ P10070001N	ใต้ P10070001S
<div style="border: 1px solid black; width: 350px; height: 180px;"></div>	<div style="border: 1px solid black; width: 350px; height: 180px;"></div>
ตะวันออก P10070001E	ตะวันตก P10070001W
<div style="border: 1px solid black; width: 350px; height: 180px;"></div>	<div style="border: 1px solid black; width: 350px; height: 180px;"></div>

ผู้รับผิดชอบ(หน่วยงาน)
ลงชื่อ (ผู้สำรวจ)	ลงชื่อ (ผู้รับผิดชอบพื้นที่)
(.....)	(.....)
ตำแหน่ง	ตำแหน่ง
วันที่	วันที่

**แบบฟอร์มแสดงผลการดำเนินงานตรวจสอบพื้นที่ปลูกยางพาราและปาล์มน้ำมันในพื้นที่ป่าอนุรักษ์
สำนักบริหารพื้นที่อนุรักษ์ที่ 8 (ขอนแก่น)**

การใช้ที่ดิน ยางพารา อายุ ปี เนื้อที่ประมาณ ไร่
 ปาล์มน้ำมัน อายุ ปี เนื้อที่ประมาณ ไร่
 พื้นที่อื่นๆ (ระบุ) เนื้อที่ประมาณ ไร่

ประเภทพื้นที่ ป่าอนุรักษ์ชื่อ อุทยานแห่งชาติภูพาน
 ป่าสงวนแห่งชาติชื่อ
 พื้นที่อื่นๆ (ระบุ)

ที่ตั้ง ชื่อหมู่บ้าน/ชุมชน หมู่ที่ ตำบล อำเภอ จังหวัด

ค่าพิกัดกลางแปลง โดยประมาณ(ส่วนภูมิสารสนเทศ) ในพื้นที่

UTM WGS 84 Easting **380313** m.E. UTM WGS 84 47 Easting m.E.
 ZONE **48** Northing **1850699** m.N. ZONE 48 Northing m.N.

ผลการดำเนินการ ตรวจสอบพื้นที่แล้ว พบว่า.....

อยู่ในแปลงพิสูจน์สิทธิ์ 30 มิ.ย. 41 อยู่ระหว่างการดำเนินการตามมาตรา 22 ดำเนินการตามมาตรา 22 แล้ว
 ไม่อยู่ในแปลงพิสูจน์สิทธิ์ 30 มิ.ย. 41 อยู่ระหว่างการดำเนินการตามมาตรา 25 ดำเนินการตามมาตรา 25 แล้ว

*มาตรา 22 พระราชบัญญัติอุทยานแห่งชาติ พ.ศ.2504 **มาตรา 25 พระราชบัญญัติป่าสงวนแห่งชาติ พ.ศ.2535

ภาพประกอบ (ถ่ายจากพิกัดกลางแปลงหมุนรอบ 4 ทิศ)

เหนือ P10070002N	ใต้ P10070002S
ตะวันออก P10070002E	ตะวันตก P10070002W

ผู้รับผิดชอบ(หน่วยงาน)

ลงชื่อ	ลงชื่อ
(.....)	(.....)
ตำแหน่ง	ตำแหน่ง
วันที่	วันที่

แบบฟอร์มแสดงผลการดำเนินงานตรวจสอบพื้นที่ปลูกยางพาราและปาล์มน้ำมันในพื้นที่ป่าอนุรักษ์
สำนักบริหารพื้นที่อนุรักษ์ที่ 8 (ขอนแก่น)

การใช้ที่ดิน ยางพารา อายุ ปี เนื้อที่ประมาณ ไร่
 ปาล์มน้ำมัน อายุ ปี เนื้อที่ประมาณ ไร่
 พื้นที่อื่นๆ (ระบุ) เนื้อที่ประมาณ ไร่

ประเภทพื้นที่ ป่าอนุรักษ์ชื่อ อุทยานแห่งชาติภูพาน
 ป่าสงวนแห่งชาติชื่อ
 พื้นที่อื่นๆ (ระบุ)

ที่ตั้ง ชื่อหมู่บ้าน/ชุมชน หมู่ที่ ตำบล อำเภอ จังหวัด

ค่าพิกัดกลางแปลง โดยประมาณ(ส่วนภูมิสารสนเทศ) ในพื้นที่

UTM WGS 84 Easting 380624 m.E. UTM WGS 84 47 Easting m.E.
 ZONE 48 Northing 1850937 m.N. ZONE 48 Northing m.N.

ผลการดำเนินการ ตรวจสอบพื้นที่แล้ว พบว่า.....

อยู่ในแปลงพิสูจน์สิทธิ์ 30 มิ.ย. 41 อยู่ระหว่างการดำเนินการตามมาตรา 22 ดำเนินการตามมาตรา 22 แล้ว
 ไม่อยู่ในแปลงพิสูจน์สิทธิ์ 30 มิ.ย. 41 อยู่ระหว่างการดำเนินการตามมาตรา 25 ดำเนินการตามมาตรา 25 แล้ว

*มาตรา 22 พระราชบัญญัติอุทยานแห่งชาติ พ.ศ.2504 **มาตรา 25 พระราชบัญญัติป่าสงวนแห่งชาติ พ.ศ.2535

ภาพประกอบ (ถ่ายจากพิกัดกลางแปลงหมุนรอบ 4 ทิศ)

เหนือ P10070003N



ใต้ P10070003S



ตะวันออก P10070003E



ตะวันตก P10070003W



ผู้รับผิดชอบ(หน่วยงาน)

ลงชื่อ(ผู้สำรวจ)

ลงชื่อ(ผู้รับผิดชอบพื้นที่)

()

()

ตำแหน่ง

ตำแหน่ง

วันที่

วันที่

แบบฟอร์มแสดงผลการดำเนินงานตรวจสอบพื้นที่ปลูกยางพาราและปาล์มน้ำมันในพื้นที่ป่าอนุรักษ์
สำนักบริหารพื้นที่อนุรักษ์ที่ 8 (ขอนแก่น)

การใช้ที่ดิน ยางพารา อายุ ปี เนื้อที่ประมาณ ไร่
 ปาล์มน้ำมัน อายุ ปี เนื้อที่ประมาณ ไร่
 พื้นที่อื่นๆ (ระบุ) เนื้อที่ประมาณ ไร่

ประเภทพื้นที่ ป่าอนุรักษ์ชื่อ อุทยานแห่งชาติภูเรือ
 ป่าสงวนแห่งชาติชื่อ

ที่ตั้ง ชื่อหมู่บ้าน/ชุมชน หมู่ที่ ตำบล อำเภอ จังหวัด

ค่าพิกัดกลางแปลง โดยประมาณ(ส่วนภูมิสารสนเทศ) ในพื้นที่
UTM WGS 84 Easting 741459 m.E. UTM WGS 84 47 Easting m.E.
ZONE 47 Northing 1931028 m.N. ZONE 48 Northing m.N.

ผลการดำเนินการ ตรวจสอบพื้นที่แล้ว พบว่า.....

- อยู่ในแปลงพิสูจน์สิทธิ์ 30 มิ.ย. 41 อยู่ระหว่างการดำเนินการตามมาตรา 22 ดำเนินการตามมาตรา 22 แล้ว
- ไม่อยู่ในแปลงพิสูจน์สิทธิ์ 30 มิ.ย. 41 อยู่ระหว่างการดำเนินการตามมาตรา 25 ดำเนินการตามมาตรา 25 แล้ว

*มาตรา 22 พระราชบัญญัติอุทยานแห่งชาติ พ.ศ.2504 **มาตรา 25 พระราชบัญญัติป่าสงวนแห่งชาติ พ.ศ.2535

ภาพประกอบ (ถ่ายจากพิกัดกลางแปลงหมุนรอบ 4 ทิศ)


เหนือ P10160001N



ใต้ P10160001S



ตะวันออก P10160001E



ตะวันตก P10160001W



ผู้รับผิดชอบ(หน่วยงาน)

ลงชื่อ(ผู้สำรวจ)
()

ลงชื่อ(ผู้รับผิดชอบพื้นที่)
()

ตำแหน่ง

ตำแหน่ง

วันที่

วันที่

แบบฟอร์มแสดงผลการดำเนินงานตรวจสอบพื้นที่ปลูกยางพาราและปาล์มน้ำมันในพื้นที่ป่าอนุรักษ์
สำนักบริหารพื้นที่อนุรักษ์ที่ 8 (ขอนแก่น)

การใช้ที่ดิน ยางพารา อายุ ปี เนื้อที่ประมาณ ไร่
 ปาล์มน้ำมัน อายุ ปี เนื้อที่ประมาณ ไร่
 พื้นที่อื่นๆ (ระบุ) เนื้อที่ประมาณ ไร่

ประเภทพื้นที่ ป่าอนุรักษ์ชื่อ อุทยานแห่งชาติภูเรือ
 ป่าสงวนแห่งชาติชื่อ
 พื้นที่อื่นๆ (ระบุ)

ที่ตั้ง ชื่อหมู่บ้าน/ชุมชน หมู่ที่ ตำบล อำเภอ จังหวัด

ค่าพิกัดกลางแปลง โดยประมาณ(ส่วนภูมิสารสนเทศ) ในพื้นที่

UTM WGS 84 Easting **741784** m.E. UTM WGS 84 47 Easting m.E.
 ZONE 47 Northing **1935966** m.N. ZONE 48 Northing m.N.

ผลการดำเนินการ ตรวจสอบพื้นที่แล้ว พบว่า.....

อยู่ในแปลงพิสูจน์สิทธิ์ 30 มิ.ย. 41 อยู่ระหว่างการดำเนินการตามมาตรา 22 ดำเนินการตามมาตรา 22 แล้ว
 ไม่อยู่ในแปลงพิสูจน์สิทธิ์ 30 มิ.ย. 41 อยู่ระหว่างการดำเนินการตามมาตรา 25 ดำเนินการตามมาตรา 25 แล้ว

*มาตรา 22 พระราชบัญญัติอุทยานแห่งชาติ พ.ศ.2504 **มาตรา 25 พระราชบัญญัติป่าสงวนแห่งชาติ พ.ศ.2535

ภาพประกอบ (ถ่ายจากพิกัดกลางแปลงหมุนรอบ 4 ทิศ)

เหนือ P10160002N



ใต้ P10160002S



ตะวันออก P10160002E



ตะวันตก P10160002W



ผู้รับผิดชอบ(หน่วยงาน)

ลงชื่อ(ผู้สำรวจ)

ลงชื่อ(ผู้รับผิดชอบพื้นที่)

()

()

ตำแหน่ง

ตำแหน่ง

วันที่

วันที่

แบบฟอร์มแสดงผลการดำเนินงานตรวจสอบพื้นที่ปลูกยางพาราและปาล์มน้ำมันในพื้นที่ป่าอนุรักษ์


สำนักบริหารพื้นที่อนุรักษ์ที่ 8 (ขอนแก่น)

การใช้ที่ดิน: [] ยางพารา อายุ ปี เนื้อที่ประมาณ ไร่
[] ปาล์มน้ำมัน อายุ ปี เนื้อที่ประมาณ ไร่
[] พื้นที่อื่นๆ (ระบุ) เนื้อที่ประมาณ ไร่
ประเภทพื้นที่: [] ป่าอนุรักษ์ชื่อ อุทยานแห่งชาติภูเก้า-ภูพานคำ
[] ป่าสงวนแห่งชาติชื่อ
[] พื้นที่อื่นๆ (ระบุ)
ที่ตั้ง: ชื่อหมู่บ้าน/ชุมชน หมู่ที่ ตำบล อำเภอ จังหวัด

ค่าพิกัดกลางแปลง โดยประมาณ(ส่วนภูมิสารสนเทศ) ในพื้นที่
UTM WGS 84 Easting 246612 m.E. UTM WGS 84 [] 47 Easting [] [] [] [] [] m.E.
ZONE 48 Northing 1859352 m.N. ZONE [] 48 Northing [] [] [] [] [] [] m.N.

ผลการดำเนินการ [] ตรวจสอบพื้นที่แล้ว พบว่า.....
[] อยู่ในแปลงพิสูจนส์สิทธิ์ 30 มิ.ย. 41 [] อยู่ระหว่างการดำเนินการตามมาตรา 22 [] ดำเนินการตามมาตรา 22 แล้ว
[] ไม่อยู่ในแปลงพิสูจนส์สิทธิ์ 30 มิ.ย. 41 [] อยู่ระหว่างการดำเนินการตามมาตรา 25 [] ดำเนินการตามมาตรา 25 แล้ว
*มาตรา 22 พระราชบัญญัติอุทยานแห่งชาติ พ.ศ.2504 **มาตรา 25 พระราชบัญญัติป่าสงวนแห่งชาติ พ.ศ.2535

ภาพประกอบ (ถ่ายจากพิกัดกลางแปลงหมุนรอบ 4 ทิศ)



ผู้รับผิดชอบ(หน่วยงาน)
ลงชื่อ (ผู้สำรวจ) ลงชื่อ (ผู้รับผิดชอบพื้นที่)
() ()
ตำแหน่ง ตำแหน่ง
วันที่ วันที่

แบบฟอร์มแสดงผลการดำเนินงานตรวจสอบพื้นที่ปลูกยางพาราและปาล์มน้ำมันในพื้นที่ป่าอนุรักษ์

สำนักบริหารพื้นที่อนุรักษ์ที่ 8 (ขอนแก่น)

การใช้ที่ดิน ยางพารา อายุ ปี เนื้อที่ประมาณ ไร่
 ปาล์มน้ำมัน อายุ ปี เนื้อที่ประมาณ ไร่
 พื้นที่อื่นๆ (ระบุ) เนื้อที่ประมาณ ไร่

ประเภทพื้นที่ ป่าอนุรักษ์ชื่อ อุทยานแห่งชาติภูเก้า-ภูพานคำ
 ป่าสงวนแห่งชาติชื่อ
 พื้นที่อื่นๆ (ระบุ)

ที่ตั้ง ชื่อหมู่บ้าน/ชุมชน หมู่ที่ ตำบล อำเภอ จังหวัด

ค่าพิกัดกลางแปลง โดยประมาณ(ส่วนภูมิสารสนเทศ) ในพื้นที่

UTM WGS 84 Easting 251019 m.E. UTM WGS 84 47 Easting m.E.
 ZONE 48 Northing 1869737 m.N. ZONE 48 Northing m.N.

ผลการดำเนินการ ตรวจสอบพื้นที่แล้ว พบว่า.....

อยู่ในแปลงพิสูจน์สิทธิ์ 30 มิ.ย. 41 อยู่ระหว่างการดำเนินการตามมาตรา 22 ดำเนินการตามมาตรา 22 แล้ว
 ไม่อยู่ในแปลงพิสูจน์สิทธิ์ 30 มิ.ย. 41 อยู่ระหว่างการดำเนินการตามมาตรา 25 ดำเนินการตามมาตรา 25 แล้ว

*มาตรา 22 พระราชบัญญัติอุทยานแห่งชาติ พ.ศ.2504 **มาตรา 25 พระราชบัญญัติป่าสงวนแห่งชาติ พ.ศ.2535

ภาพประกอบ (ถ่ายจากพิกัดกลางแปลงหมุนรอบ 4 ทิศ)

เหนือ P10500002N



ใต้ P10500002S



ตะวันออก P10500002E



ตะวันตก P10500002W



ผู้รับผิดชอบ(หน่วยงาน)

ลงชื่อ (ผู้สำรวจ) ลงชื่อ (ผู้รับผิดชอบพื้นที่)
 (.....) (.....)
 ตำแหน่ง ตำแหน่ง
 วันที่ วันที่

**แบบฟอร์มแสดงผลการดำเนินงานตรวจสอบพื้นที่ปลูกยางพาราและปาล์มน้ำมันในพื้นที่ป่าอนุรักษ์
สำนักบริหารพื้นที่อนุรักษ์ที่ 8 (ขอนแก่น)**

การใช้ที่ดิน	<input type="checkbox"/> ยางพารา	อายุ ปี	เนื้อที่ประมาณ ไร่
	<input type="checkbox"/> ปาล์มน้ำมัน	อายุ ปี	เนื้อที่ประมาณ ไร่
	<input type="checkbox"/> พื้นที่อื่นๆ (ระบุ)		เนื้อที่ประมาณ ไร่
ประเภทพื้นที่	<input type="checkbox"/> ป่าอนุรักษ์ชื่อ อุทยานแห่งชาติภูเก้า-ภูพานคำ		
	<input type="checkbox"/> ป่าสงวนแห่งชาติชื่อ		
	<input type="checkbox"/> พื้นที่อื่นๆ (ระบุ)		
ที่ตั้ง	ชื่อหมู่บ้าน/ชุมชน		หมู่ที่ ตำบล
			อำเภอ จังหวัด

ค่าพิกัดกลางแปลง	โดยประมาณ(ส่วนภูมิสารสนเทศ)		ในพื้นที่	
UTM WGS 84	Easting	256671 m.E.	UTM WGS 84	<input type="checkbox"/> 47 Easting <input type="checkbox"/> □□□□□□□□ m.E.
ZONE 48	Northing	1875107 m.N.	ZONE	<input type="checkbox"/> 48 Northing <input type="checkbox"/> □□□□□□□□ m.N.

ผลการดำเนินการ ตรวจสอบพื้นที่แล้ว พบว่า.....

<input type="checkbox"/> อยู่ในแปลงพิสูจน์สิทธิ์ 30 มิ.ย. 41	<input type="checkbox"/> อยู่ระหว่างการดำเนินการตามมาตรา 22	<input type="checkbox"/> ดำเนินการตามมาตรา 22 แล้ว
<input type="checkbox"/> ไม่อยู่ในแปลงพิสูจน์สิทธิ์ 30 มิ.ย. 41	<input type="checkbox"/> อยู่ระหว่างการดำเนินการตามมาตรา 25	<input type="checkbox"/> ดำเนินการตามมาตรา 25 แล้ว

*มาตรา 22 พระราชบัญญัติอุทยานแห่งชาติ พ.ศ.2504 **มาตรา 25 พระราชบัญญัติป่าสงวนแห่งชาติ พ.ศ.2535

ภาพประกอบ (ถ่ายจากพิกัดกลางแปลงหมุนรอบ 4 ทิศ)


เหนือ P10500003N



ใต้ P10500003S



ตะวันออก P10500003E



ตะวันตก P10500003W



ผู้รับผิดชอบ(หน่วยงาน)	
ลงชื่อ	ลงชื่อ
()	()
ตำแหน่ง	ตำแหน่ง
วันที่	วันที่


แบบฟอร์มแสดงผลการดำเนินงานตรวจสอบพื้นที่ปลูกยางพาราและปาล์มน้ำมันในพื้นที่ป่าอนุรักษ์
สำนักบริหารพื้นที่อนุรักษ์ที่ 8 (ขอนแก่น)

การใช้ที่ดิน ยางพารา อายุ ปี เนื้อที่ประมาณ ไร่
 ปาล์มน้ำมัน อายุ ปี เนื้อที่ประมาณ ไร่
 พื้นที่อื่นๆ (ระบุ) เนื้อที่ประมาณ ไร่
ประเภทพื้นที่ ป่าอนุรักษ์ชื่อ อุทยานแห่งชาติภูเวียง
 ป่าสงวนแห่งชาติชื่อ
 พื้นที่อื่นๆ (ระบุ)
ที่ตั้ง ชื่อหมู่บ้าน/ชุมชน หมู่ที่ ตำบล อำเภอ จังหวัด

ค่าพิกัดกลางแปลง โดยประมาณ(ส่วนภูมิสารสนเทศ) ในพื้นที่
UTM WGS 84 Easting 207087 m.E. UTM WGS 84 47 Easting m.E.
ZONE 48 Northing 1865899 m.N. ZONE 48 Northing m.N.

ผลการดำเนินการ ตรวจสอบพื้นที่แล้ว พบว่า.....
 อยู่ในแปลงพิสูจน์สิทธิ์ 30 มิ.ย. 41 อยู่ระหว่างการดำเนินการตามมาตรา 22 ดำเนินการตามมาตรา 22 แล้ว
 ไม่อยู่ในแปลงพิสูจน์สิทธิ์ 30 มิ.ย. 41 อยู่ระหว่างการดำเนินการตามมาตรา 25 ดำเนินการตามมาตรา 25 แล้ว
*มาตรา 22 พระราชบัญญัติอุทยานแห่งชาติ พ.ศ.2504 **มาตรา 25 พระราชบัญญัติป่าสงวนแห่งชาติ พ.ศ.2535

ภาพประกอบ (ถ่ายจากพิกัดกลางแปลงหมุนรอบ 4 ทิศ)



ผู้รับผิดชอบ(หน่วยงาน)
ลงชื่อ (ผู้สำรวจ) ลงชื่อ (ผู้รับผิดชอบพื้นที่)
() ()
ตำแหน่ง ตำแหน่ง
วันที่ วันที่

วันที่รายงาน --

ครั้งที่รายงาน 01

รหัส P10720001

แบบฟอร์มแสดงผลการดำเนินงานตรวจสอบพื้นที่ปลูกยางพาราและปาล์มน้ำมันในพื้นที่ป่าอนุรักษ์
สำนักบริหารพื้นที่อนุรักษ์ที่ 8 (ขอนแก่น)

การใช้ที่ดิน ยางพารา อายุ ปี เนื้อที่ประมาณ ไร่
 ปาล์มน้ำมัน อายุ ปี เนื้อที่ประมาณ ไร่
 พื้นที่อื่นๆ (ระบุ) เนื้อที่ประมาณ ไร่

ประเภทพื้นที่ ป่าอนุรักษ์ชื่อ อุทยานแห่งชาติภูผาม่าน
 ป่าสงวนแห่งชาติชื่อ
 พื้นที่อื่นๆ (ระบุ)

ที่ตั้ง ชื่อหมู่บ้าน/ชุมชน หมู่ที่ ตำบล อำเภอ จังหวัด

ค่าพิกัดกลางแปลง โดยประมาณ(ส่วนภูมิสารสนเทศ) ในพื้นที่

UTM WGS 84 Easting **797189** m.E. UTM WGS 84 47 Easting m.E.
 ZONE 47 Northing **1842854** m.N. ZONE 48 Northing m.N.

ผลการดำเนินการ ตรวจสอบพื้นที่แล้ว พบว่า.....

อยู่ในแปลงพิสูจน์สิทธิ์ 30 มิ.ย. 41 อยู่ระหว่างการดำเนินการตามมาตรา 22 ดำเนินการตามมาตรา 22 แล้ว
 ไม่อยู่ในแปลงพิสูจน์สิทธิ์ 30 มิ.ย. 41 อยู่ระหว่างการดำเนินการตามมาตรา 25 ดำเนินการตามมาตรา 25 แล้ว

*มาตรา 22 พระราชบัญญัติอุทยานแห่งชาติ พ.ศ.2504 **มาตรา 25 พระราชบัญญัติป่าสงวนแห่งชาติ พ.ศ.2535

ภาพประกอบ (ถ่ายจากพิกัดกลางแปลงหมุนรอบ 4 ทิศ)

เหนือ P10720001N



ใต้ P10720001S



ตะวันออก P10720001E



ตะวันตก P10720001W



ผู้รับผิดชอบ(หน่วยงาน)

ลงชื่อ(ผู้สำรวจ)

()

ตำแหน่ง

วันที่

ลงชื่อ(ผู้รับผิดชอบพื้นที่)

()

ตำแหน่ง

วันที่


แบบฟอร์มแสดงผลการดำเนินงานตรวจสอบพื้นที่ปลูกยางพาราและปาล์มน้ำมันในพื้นที่ป่าอนุรักษ์
สำนักบริหารพื้นที่อนุรักษ์ที่ 8 (ขอนแก่น)

การใช้ที่ดิน ยางพารา อายุ ปี เนื้อที่ประมาณ ไร่
 ปาล์มน้ำมัน อายุ ปี เนื้อที่ประมาณ ไร่
 พื้นที่อื่นๆ (ระบุ) เนื้อที่ประมาณ ไร่
ประเภทพื้นที่ ป่าอนุรักษ์ชื่อ อุทยานแห่งชาติภูผาม่าน
 ป่าสงวนแห่งชาติชื่อ
 พื้นที่อื่นๆ (ระบุ)
ที่ตั้ง ชื่อหมู่บ้าน/ชุมชน หมู่ที่ ตำบล อำเภอ จังหวัด

ค่าพิกัดกลางแปลง โดยประมาณ(ส่วนภูมิสารสนเทศ) ในพื้นที่
UTM WGS 84 Easting 806152 m.E. UTM WGS 84 47 Easting m.E.
ZONE 47 Northing 1845022 m.N. ZONE 48 Northing m.N.

ผลการดำเนินการ ตรวจสอบพื้นที่แล้ว พบว่า.....
 อยู่ในแปลงพิสูจน์สิทธิ์ 30 มิ.ย. 41 อยู่ระหว่างการดำเนินการตามมาตรา 22 ดำเนินการตามมาตรา 22 แล้ว
 ไม่อยู่ในแปลงพิสูจน์สิทธิ์ 30 มิ.ย. 41 อยู่ระหว่างการดำเนินการตามมาตรา 25 ดำเนินการตามมาตรา 25 แล้ว
*มาตรา 22 พระราชบัญญัติอุทยานแห่งชาติ พ.ศ.2504 **มาตรา 25 พระราชบัญญัติป่าสงวนแห่งชาติ พ.ศ.2535

ภาพประกอบ (ถ่ายจากพิกัดกลางแปลงหมุนรอบ 4 ทิศ)



ผู้รับผิดชอบ(หน่วยงาน)
ลงชื่อ(ผู้สำรวจ) ลงชื่อ(ผู้รับผิดชอบพื้นที่)
(.....) (.....)
ตำแหน่ง ตำแหน่ง
วันที่ วันที่

แบบฟอร์มแสดงผลการดำเนินงานตรวจสอบพื้นที่ปลูกยางพาราและปาล์มน้ำมันในพื้นที่ป่าอนุรักษ์
สำนักบริหารพื้นที่อนุรักษ์ที่ 8 (ขอนแก่น)

การใช้ที่ดิน ยางพารา อายุ ปี เนื้อที่ประมาณ ไร่
 ปาล์มน้ำมัน อายุ ปี เนื้อที่ประมาณ ไร่
 พื้นที่อื่นๆ (ระบุ) เนื้อที่ประมาณ ไร่
ประเภทพื้นที่ ป่าอนุรักษ์ชื่อ อุทยานแห่งชาติภูผาม่าน
 ป่าสงวนแห่งชาติชื่อ
 พื้นที่อื่นๆ (ระบุ)
ที่ตั้ง ชื่อหมู่บ้าน/ชุมชน หมู่ที่ ตำบล อำเภอ จังหวัด

ค่าพิกัดกลางแปลง โดยประมาณ(ส่วนภูมิสารสนเทศ) ในพื้นที่
UTM WGS 84 Easting 804148 m.E. UTM WGS 84 47 Easting m.E.
ZONE 47 Northing 1849314 m.N. ZONE 48 Northing m.N.

ผลการดำเนินการ ตรวจสอบพื้นที่แล้ว พบว่า.....
 อยู่ในแปลงพิสูจน์สิทธิ์ 30 มิ.ย. 41 อยู่ระหว่างการดำเนินการตามมาตรา 22 ดำเนินการตามมาตรา 22 แล้ว
 ไม่อยู่ในแปลงพิสูจน์สิทธิ์ 30 มิ.ย. 41 อยู่ระหว่างการดำเนินการตามมาตรา 25 ดำเนินการตามมาตรา 25 แล้ว
*มาตรา 22 พระราชบัญญัติอุทยานแห่งชาติ พ.ศ.2504 **มาตรา 25 พระราชบัญญัติป่าสงวนแห่งชาติ พ.ศ.2535

ภาพประกอบ (ถ่ายจากพิกัดกลางแปลงหมุนรอบ 4 ทิศ)

เหนือ P10720003N



ใต้ P10720003S



ตะวันออก P10720003E



ตะวันตก P10720003W



ผู้รับผิดชอบ(หน่วยงาน)
ลงชื่อ(ผู้สำรวจ) ลงชื่อ(ผู้รับผิดชอบพื้นที่)
() ()
ตำแหน่ง ตำแหน่ง
วันที่ วันที่

แบบฟอร์มแสดงผลการดำเนินงานตรวจสอบพื้นที่ปลูกยางพาราและปาล์มน้ำมันในพื้นที่ป่าอนุรักษ์

สำนักบริหารพื้นที่อนุรักษ์ที่ 8 (ขอนแก่น)

การใช้ที่ดิน ยางพารา อายุ ปี เนื้อที่ประมาณ ไร่
 ปาล์มน้ำมัน อายุ ปี เนื้อที่ประมาณ ไร่
 พื้นที่อื่นๆ (ระบุ) เนื้อที่ประมาณ ไร่

ประเภทพื้นที่ ป่าอนุรักษ์ชื่อ อุทยานแห่งชาติภูผาม่าน
 ป่าสงวนแห่งชาติชื่อ
 พื้นที่อื่นๆ (ระบุ)

ที่ตั้ง ชื่อหมู่บ้าน/ชุมชน หมู่ที่ ตำบล อำเภอ จังหวัด

ค่าพิกัดกลางแปลง โดยประมาณ(ส่วนภูมิสารสนเทศ) ในพื้นที่
UTM WGS 84 Easting 804408 m.E. UTM WGS 84 47 Easting m.E.
ZONE 47 Northing 1850148 m.N. ZONE 48 Northing m.N.

ผลการดำเนินการ ตรวจสอบพื้นที่แล้ว พบว่า.....
 อยู่ในแปลงพิสูจน์สิทธิ์ 30 มิ.ย. 41 อยู่ระหว่างการดำเนินการตามมาตรา 22 ดำเนินการตามมาตรา 22 แล้ว
 ไม่อยู่ในแปลงพิสูจน์สิทธิ์ 30 มิ.ย. 41 อยู่ระหว่างการดำเนินการตามมาตรา 25 ดำเนินการตามมาตรา 25 แล้ว
*มาตรา 22 พระราชบัญญัติอุทยานแห่งชาติ พ.ศ.2504 **มาตรา 25 พระราชบัญญัติป่าสงวนแห่งชาติ พ.ศ.2535

ภาพประกอบ (ถ่ายจากพิกัดกลางแปลงหมุนรอบ 4 ทิศ)

เหนือ P10720004N



ใต้ P10720004S



ตะวันออก P10720004E



ตะวันตก P10720004W



ผู้รับผิดชอบ(หน่วยงาน)

ลงชื่อ(ผู้สำรวจ)

ลงชื่อ(ผู้รับผิดชอบพื้นที่)

()

()

ตำแหน่ง

ตำแหน่ง

วันที่

วันที่

แบบฟอร์มแสดงผลการดำเนินงานตรวจสอบพื้นที่ปลูกยางพาราและปาล์มน้ำมันในพื้นที่ป่าอนุรักษ์
สำนักบริหารพื้นที่อนุรักษ์ที่ 8 (ขอนแก่น)

การใช้ที่ดิน ยางพารา อายุ ปี เนื้อที่ประมาณ ไร่
 ปาล์มน้ำมัน อายุ ปี เนื้อที่ประมาณ ไร่
 พื้นที่อื่นๆ (ระบุ) เนื้อที่ประมาณ ไร่
ประเภทพื้นที่ ป่าอนุรักษ์ชื่อ อุทยานแห่งชาติภูผาม่าน
 ป่าสงวนแห่งชาติชื่อ
 พื้นที่อื่นๆ (ระบุ)
ที่ตั้ง ชื่อหมู่บ้าน/ชุมชน หมู่ที่ ตำบล อำเภอ จังหวัด

ค่าพิกัดกลางแปลง โดยประมาณ(ส่วนภูมิสารสนเทศ) ในพื้นที่
UTM WGS 84 Easting 802817 m.E. UTM WGS 84 47 Easting m.E.
ZONE 47 Northing 1851838 m.N. ZONE 48 Northing m.N.

ผลการดำเนินการ ตรวจสอบพื้นที่แล้ว พบว่า.....
 อยู่ในแปลงพิสูจน์สิทธิ์ 30 มิ.ย. 41 อยู่ระหว่างการดำเนินการตามมาตรา 22 ดำเนินการตามมาตรา 22 แล้ว
 ไม่อยู่ในแปลงพิสูจน์สิทธิ์ 30 มิ.ย. 41 อยู่ระหว่างการดำเนินการตามมาตรา 25 ดำเนินการตามมาตรา 25 แล้ว
*มาตรา 22 พระราชบัญญัติอุทยานแห่งชาติ พ.ศ.2504 **มาตรา 25 พระราชบัญญัติป่าสงวนแห่งชาติ พ.ศ.2535

ภาพประกอบ (ถ่ายจากพิกัดกลางแปลงหมุนรอบ 4 ทิศ)

เหนือ P10720007N

ใต้ P10720007S

ตะวันออก P10720007E

ตะวันตก P10720007W

ผู้รับผิดชอบ(หน่วยงาน)
ลงชื่อ (ผู้สำรวจ) ลงชื่อ (ผู้รับผิดชอบพื้นที่)
() ()
ตำแหน่ง ตำแหน่ง
วันที่ วันที่

แบบฟอร์มแสดงผลการดำเนินงานตรวจสอบพื้นที่ปลูกยางพาราและปาล์มน้ำมันในพื้นที่ป่าอนุรักษ์
สำนักบริหารพื้นที่อนุรักษ์ที่ 8 (ขอนแก่น)

การใช้ที่ดิน ยางพารา อายุ ปี เนื้อที่ประมาณ ไร่
 ปาล์มน้ำมัน อายุ ปี เนื้อที่ประมาณ ไร่
 พื้นที่อื่นๆ (ระบุ) เนื้อที่ประมาณ ไร่

ประเภทพื้นที่ ป่าอนุรักษ์ชื่อ อุทยานแห่งชาติภูผาม่าน
 ป่าสงวนแห่งชาติชื่อ
 พื้นที่อื่นๆ (ระบุ)

ที่ตั้ง ชื่อหมู่บ้าน/ชุมชน หมู่ที่ ตำบล อำเภอ จังหวัด

ค่าพิกัดกลางแปลง โดยประมาณ(ส่วนภูมิสารสนเทศ) ในพื้นที่

UTM WGS 84 Easting **803344** m.E. UTM WGS 84 47 Easting m.E.
 ZONE **47** Northing **1851991** m.N. ZONE 48 Northing m.N.

ผลการดำเนินการ ตรวจสอบพื้นที่แล้ว พบว่า.....

อยู่ในแปลงพิสูจน์สิทธิ์ 30 มิ.ย. 41 อยู่ระหว่างการดำเนินการตามมาตรา 22 ดำเนินการตามมาตรา 22 แล้ว
 ไม่อยู่ในแปลงพิสูจน์สิทธิ์ 30 มิ.ย. 41 อยู่ระหว่างการดำเนินการตามมาตรา 25 ดำเนินการตามมาตรา 25 แล้ว

*มาตรา 22 พระราชบัญญัติอุทยานแห่งชาติ พ.ศ.2504

**มาตรา 25 พระราชบัญญัติป่าสงวนแห่งชาติ พ.ศ.2535

ภาพประกอบ (ถ่ายจากพิกัดกลางแปลงหมุนรอบ 4 ทิศ)

เหนือ P10720008N



ใต้ P10720008S



ตะวันออก P10720008E



ตะวันตก P10720008W



ผู้รับผิดชอบ(หน่วยงาน)

ลงชื่อ(ผู้สำรวจ)

ลงชื่อ(ผู้รับผิดชอบพื้นที่)

()

()

ตำแหน่ง

ตำแหน่ง

วันที่

วันที่

แบบฟอร์มแสดงผลการดำเนินงานตรวจสอบพื้นที่ปลูกยางพาราและปาล์มน้ำมันในพื้นที่ป่าอนุรักษ์

สำนักบริหารพื้นที่อนุรักษ์ที่ 8 (ขอนแก่น)

การใช้ที่ดิน ยางพารา อายุ ปี เนื้อที่ประมาณ ไร่

ปาล์มน้ำมัน อายุ ปี เนื้อที่ประมาณ ไร่

พื้นที่อื่นๆ (ระบุ) เนื้อที่ประมาณ ไร่

ประเภทพื้นที่ ป่าอนุรักษ์ชื่อ อุทยานแห่งชาติภูผาม่าน

ป่าสงวนแห่งชาติชื่อ

พื้นที่อื่นๆ (ระบุ)

ที่ตั้ง ชื่อหมู่บ้าน/ชุมชน หมู่ที่ ตำบล อำเภอ จังหวัด

ค่าพิกัดกลางแปลง โดยประมาณ(ส่วนภูมิสารสนเทศ) ในพื้นที่

UTM WGS 84 Easting 802716 m.E.

UTM WGS 84 47 Easting m.E.

ZONE 47 Northing 1852096 m.N.

ZONE 48 Northing m.N.

ผลการดำเนินการ ตรวจสอบพื้นที่แล้ว พบว่า.....

อยู่ในแปลงพิสูจน์สิทธิ์ 30 มิ.ย. 41

อยู่ระหว่างการดำเนินการตามมาตรา 22

ดำเนินการตามมาตรา 22 แล้ว

ไม่อยู่ในแปลงพิสูจน์สิทธิ์ 30 มิ.ย. 41

อยู่ระหว่างการดำเนินการตามมาตรา 25

ดำเนินการตามมาตรา 25 แล้ว

*มาตรา 22 พระราชบัญญัติอุทยานแห่งชาติ พ.ศ.2504

**มาตรา 25 พระราชบัญญัติป่าสงวนแห่งชาติ พ.ศ.2535

ภาพประกอบ (ถ่ายจากพิกัดกลางแปลงหมุนรอบ 4 ทิศ)


เหนือ P10720009N



ใต้ P10720009S



ตะวันออก P10720009E



ตะวันตก P10720009W



ผู้รับผิดชอบ(หน่วยงาน)

ลงชื่อ(ผู้สำรวจ)

ลงชื่อ(ผู้รับผิดชอบพื้นที่)

()

()

ตำแหน่ง

ตำแหน่ง

วันที่

วันที่





แบบฟอร์มแสดงผลการดำเนินงานตรวจสอบพื้นที่ปลูกยางพาราและปาล์มน้ำมันในพื้นที่ป่าอนุรักษ์
สำนักบริหารพื้นที่อนุรักษ์ที่ 8 (ขอนแก่น)

การใช้ที่ดิน ยางพารา อายุ ปี เนื้อที่ประมาณ ไร่
 ปาล์มน้ำมัน อายุ ปี เนื้อที่ประมาณ ไร่
 พื้นที่อื่นๆ (ระบุ) เนื้อที่ประมาณ ไร่
ประเภทพื้นที่ ป่าอนุรักษ์ชื่อ อุทยานแห่งชาติภูผาม่าน
 ป่าสงวนแห่งชาติชื่อ
 พื้นที่อื่นๆ (ระบุ)
ที่ตั้ง ชื่อหมู่บ้าน/ชุมชน หมู่ที่ ตำบล อำเภอ จังหวัด

ค่าพิกัดกลางแปลง โดยประมาณ(ส่วนภูมิสารสนเทศ) ในพื้นที่
UTM WGS 84 Easting 804982 m.E. UTM WGS 84 47 Easting m.E.
ZONE 47 Northing 1852098 m.N. ZONE 48 Northing m.N.

ผลการดำเนินการ ตรวจสอบพื้นที่แล้ว พบว่า.....
 อยู่ในแปลงพิสูจน์สิทธิ์ 30 มิ.ย. 41 อยู่ระหว่างการดำเนินการตามมาตรา 22 ดำเนินการตามมาตรา 22 แล้ว
 ไม่อยู่ในแปลงพิสูจน์สิทธิ์ 30 มิ.ย. 41 อยู่ระหว่างการดำเนินการตามมาตรา 25 ดำเนินการตามมาตรา 25 แล้ว
*มาตรา 22 พระราชบัญญัติอุทยานแห่งชาติ พ.ศ.2504 **มาตรา 25 พระราชบัญญัติป่าสงวนแห่งชาติ พ.ศ.2535

ภาพประกอบ (ถ่ายจากพิกัดกลางแปลงหมุนรอบ 4 ทิศ)

เหนือ P10720010N  
ใต้ P10720010S
ตะวันออก P10720010E  
ตะวันตก P10720010W

ผู้รับผิดชอบ(หน่วยงาน)
ลงชื่อ(ผู้สำรวจ) ลงชื่อ(ผู้รับผิดชอบพื้นที่)
() ()
ตำแหน่ง ตำแหน่ง
วันที่ วันที่

**แบบฟอร์มแสดงผลการดำเนินงานตรวจสอบพื้นที่ปลูกยางพาราและปาล์มน้ำมันในพื้นที่ป่าอนุรักษ์
สำนักบริหารพื้นที่อนุรักษ์ที่ 8 (ขอนแก่น)**

การใช้ที่ดิน ยางพารา อายุ ปี เนื้อที่ประมาณ ไร่
 ปาล์มน้ำมัน อายุ ปี เนื้อที่ประมาณ ไร่
 พื้นที่อื่นๆ (ระบุ) เนื้อที่ประมาณ ไร่

ประเภทพื้นที่ ป่าอนุรักษ์ชื่อ อุทยานแห่งชาติภูผาม่าน
 ป่าสงวนแห่งชาติชื่อ
 พื้นที่อื่นๆ (ระบุ)

ที่ตั้ง ชื่อหมู่บ้าน/ชุมชน หมู่ที่ ตำบล อำเภอ จังหวัด

ค่าพิกัดกลางแปลง โดยประมาณ(ส่วนภูมิสารสนเทศ) ในพื้นที่

UTM WGS 84 Easting 803620 m.E. UTM WGS 84 47 Easting m.E.
 ZONE 47 Northing 1852122 m.N. ZONE 48 Northing m.N.

ผลการดำเนินการ ตรวจสอบพื้นที่แล้ว พบว่า.....

อยู่ในแปลงพิสูจน์สิทธิ์ 30 มิ.ย. 41 อยู่ระหว่างการดำเนินการตามมาตรา 22 ดำเนินการตามมาตรา 22 แล้ว
 ไม่อยู่ในแปลงพิสูจน์สิทธิ์ 30 มิ.ย. 41 อยู่ระหว่างการดำเนินการตามมาตรา 25 ดำเนินการตามมาตรา 25 แล้ว

*มาตรา 22 พระราชบัญญัติอุทยานแห่งชาติ พ.ศ.2504 **มาตรา 25 พระราชบัญญัติป่าสงวนแห่งชาติ พ.ศ.2535

ภาพประกอบ (ถ่ายจากพิกัดกลางแปลงหมุนรอบ 4 ทิศ)

เหนือ P10720011N



ใต้ P10720011S



ตะวันออก P10720011E



ตะวันตก P10720011W



ผู้รับผิดชอบ(หน่วยงาน)

ลงชื่อ (ผู้สำรวจ)
()ลงชื่อ (ผู้รับผิดชอบพื้นที่)
()

ตำแหน่ง

ตำแหน่ง

วันที่

วันที่

แบบฟอร์มแสดงผลการดำเนินงานตรวจสอบพื้นที่ปลูกยางพาราและปาล์มน้ำมันในพื้นที่ป่าอนุรักษ์
สำนักบริหารพื้นที่อนุรักษ์ที่ 8 (ขอนแก่น)

การใช้ที่ดิน ยางพารา อายุ ปี เนื้อที่ประมาณ ไร่
 ปาล์มน้ำมัน อายุ ปี เนื้อที่ประมาณ ไร่
 พื้นที่อื่นๆ (ระบุ) เนื้อที่ประมาณ ไร่

ประเภทพื้นที่ ป่าอนุรักษ์ชื่อ อุทยานแห่งชาติภูผาม่าน
 ป่าสงวนแห่งชาติชื่อ
 พื้นที่อื่นๆ (ระบุ)

ที่ตั้ง ชื่อหมู่บ้าน/ชุมชน หมู่ที่ ตำบล อำเภอ จังหวัด

ค่าพิกัดกลางแปลง โดยประมาณ(ส่วนภูมิสารสนเทศ) ในพื้นที่

UTM WGS 84 Easting 803039 m.E. UTM WGS 84 47 Easting m.E.
 ZONE 47 Northing 1852151 m.N. ZONE 48 Northing m.N.

ผลการดำเนินการ ตรวจสอบพื้นที่แล้ว พบว่า.....
 อยู่ในแปลงพิสูจน์สิทธิ์ 30 มิ.ย. 41 อยู่ระหว่างการดำเนินการตามมาตรา 22 ดำเนินการตามมาตรา 22 แล้ว
 ไม่อยู่ในแปลงพิสูจน์สิทธิ์ 30 มิ.ย. 41 อยู่ระหว่างการดำเนินการตามมาตรา 25 ดำเนินการตามมาตรา 25 แล้ว

*มาตรา 22 พระราชบัญญัติอุทยานแห่งชาติ พ.ศ.2504 **มาตรา 25 พระราชบัญญัติป่าสงวนแห่งชาติ พ.ศ.2535

ภาพประกอบ (ถ่ายจากพิกัดกลางแปลงหมุนรอบ 4 ทิศ)

เหนือ P10720012N



ใต้ P10720012S



ตะวันออก P10720012E



ตะวันตก P10720012W



ผู้รับผิดชอบ(หน่วยงาน)

ลงชื่อ (ผู้สำรวจ)

ลงชื่อ (ผู้รับผิดชอบพื้นที่)

()

()

ตำแหน่ง

ตำแหน่ง

วันที่

วันที่

**แบบฟอร์มแสดงผลการดำเนินงานตรวจสอบพื้นที่ปลูกยางพาราและปาล์มน้ำมันในพื้นที่ป่าอนุรักษ์
สำนักบริหารพื้นที่อนุรักษ์ที่ 8 (ขอนแก่น)**

การใช้ที่ดิน

ยางพารา อายุ ปี เนื้อที่ประมาณ ไร่

ปาล์มน้ำมัน อายุ ปี เนื้อที่ประมาณ ไร่

พื้นที่อื่นๆ (ระบุ) เนื้อที่ประมาณ ไร่

ประเภทพื้นที่

ป่าอนุรักษ์ชื่อ อุทยานแห่งชาติภูผาม่าน

ป่าสงวนแห่งชาติชื่อ

พื้นที่อื่นๆ (ระบุ)

ที่ตั้ง ชื่อหมู่บ้าน/ชุมชน หมู่ที่ ตำบล อำเภอ จังหวัด

ค่าพิกัดกลางแปลง โดยประมาณ(ส่วนภูมิสารสนเทศ) **ในพื้นที่**

UTM WGS 84 Easting **803685** m.E. UTM WGS 84 47 Easting m.E.

ZONE **47** Northing **1852300** m.N. ZONE 48 Northing m.N.

ผลการดำเนินการ ตรวจสอบพื้นที่แล้ว พบว่า.....

อยู่ในแปลงพิสูจน์สิทธิ์ 30 มิ.ย. 41 อยู่ระหว่างการดำเนินการตามมาตรา 22 ดำเนินการตามมาตรา 22 แล้ว

ไม่อยู่ในแปลงพิสูจน์สิทธิ์ 30 มิ.ย. 41 อยู่ระหว่างการดำเนินการตามมาตรา 25 ดำเนินการตามมาตรา 25 แล้ว

*มาตรา 22 พระราชบัญญัติอุทยานแห่งชาติ พ.ศ.2504 **มาตรา 25 พระราชบัญญัติป่าสงวนแห่งชาติ พ.ศ.2535

ภาพประกอบ (ถ่ายจากพิกัดกลางแปลงหมุนรอบ 4 ทิศ)

เหนือ P10720013N



ใต้ P10720013S



ตะวันออก P10720013E



ตะวันตก P10720013W



ผู้รับผิดชอบ(หน่วยงาน)

ลงชื่อ(ผู้สำรวจ)

ลงชื่อ(ผู้รับผิดชอบพื้นที่)

()

()

ตำแหน่ง

ตำแหน่ง

วันที่

วันที่

**แบบฟอร์มแสดงผลการดำเนินงานตรวจสอบพื้นที่ปลูกยางพาราและปาล์มน้ำมันในพื้นที่ป่าอนุรักษ์
สำนักบริหารพื้นที่อนุรักษ์ที่ 8 (ขอนแก่น)**

การใช้ที่ดิน ยางพารา อายุ ปี เนื้อที่ประมาณ ไร่
 ปาล์มน้ำมัน อายุ ปี เนื้อที่ประมาณ ไร่
 พื้นที่อื่นๆ (ระบุ) เนื้อที่ประมาณ ไร่

ประเภทพื้นที่ ป่าอนุรักษ์ชื่อ อุทยานแห่งชาติภูผาม่าน
 ป่าสงวนแห่งชาติชื่อ
 พื้นที่อื่นๆ (ระบุ)

ที่ตั้ง ชื่อหมู่บ้าน/ชุมชน หมู่ที่ ตำบล อำเภอ จังหวัด

ค่าพิกัดกลางแปลง **โดยประมาณ(ส่วนภูมิสารสนเทศ)** **ในพื้นที่**

UTM WGS 84	Easting	804616	m.E.	UTM WGS 84	<input type="checkbox"/> 47	Easting	<input type="checkbox"/> <input type="checkbox"/> <input type="checkbox"/> <input type="checkbox"/> <input type="checkbox"/> <input type="checkbox"/>	m.E.
ZONE 47	Northing	1852415	m.N.	ZONE	<input type="checkbox"/>	48	Northing	<input type="checkbox"/> <input type="checkbox"/> <input type="checkbox"/> <input type="checkbox"/> <input type="checkbox"/> <input type="checkbox"/>

ผลการดำเนินการ ตรวจสอบพื้นที่แล้ว พบว่า.....

<input type="checkbox"/> อยู่ในแปลงพิสูจน์สิทธิ์ 30 มิ.ย. 41	<input type="checkbox"/> อยู่ระหว่างการดำเนินการตามมาตรา 22	<input type="checkbox"/> ดำเนินการตามมาตรา 22 แล้ว
<input type="checkbox"/> ไม่อยู่ในแปลงพิสูจน์สิทธิ์ 30 มิ.ย. 41	<input type="checkbox"/> อยู่ระหว่างการดำเนินการตามมาตรา 25	<input type="checkbox"/> ดำเนินการตามมาตรา 25 แล้ว

*มาตรา 22 พระราชบัญญัติอุทยานแห่งชาติ พ.ศ.2504 **มาตรา 25 พระราชบัญญัติป่าสงวนแห่งชาติ พ.ศ.2535

ภาพประกอบ (ถ่ายจากพิกัดกลางแปลงหมุนรอบ 4 ทิศ)

เหนือ P10720014N



ใต้ P10720014S



ตะวันออก P10720014E



ตะวันตก P10720014W



ผู้รับผิดชอบ(หน่วยงาน)

ลงชื่อ(ผู้สำรวจ) ()	ลงชื่อ(ผู้รับผิดชอบพื้นที่) ()
ตำแหน่ง	ตำแหน่ง
วันที่	วันที่

วันที่รายงาน □□-□□-□□□□

ครั้งที่รายงาน 01

รหัส P10720015

แบบฟอร์มแสดงผลการดำเนินงานตรวจสอบพื้นที่ปลูกยางพาราและปาล์มน้ำมันในพื้นที่ป่าอนุรักษ์
สำนักบริหารพื้นที่อนุรักษ์ที่ 8 (ขอนแก่น)

การใช้ที่ดิน ยางพารา อายุ ปี เนื้อที่ประมาณ ไร่

ปาล์มน้ำมัน อายุ ปี เนื้อที่ประมาณ ไร่

พื้นที่อื่นๆ (ระบุ) เนื้อที่ประมาณ ไร่

ประเภทพื้นที่ ป่าอนุรักษ์ชื่อ อุทยานแห่งชาติภูผาม่าน

ป่าสงวนแห่งชาติชื่อ

พื้นที่อื่นๆ (ระบุ)

ที่ตั้ง ชื่อหมู่บ้าน/ชุมชน หมู่ที่ ตำบล อำเภอ จังหวัด

ค่าพิกัดกลางแปลง โดยประมาณ(ส่วนภูมิสารสนเทศ) ในพื้นที่

UTM WGS 84 Easting 804237 m.E. UTM WGS 84 47 Easting m.E.

ZONE 47 Northing 1852662 m.N. ZONE 48 Northing m.N.

ผลการดำเนินการ ตรวจสอบพื้นที่แล้ว พบว่า.....

อยู่ในแปลงพิสูจน์สิทธิ์ 30 มิ.ย. 41 อยู่ระหว่างการดำเนินการตามมาตรา 22 ดำเนินการตามมาตรา 22 แล้ว

ไม่อยู่ในแปลงพิสูจน์สิทธิ์ 30 มิ.ย. 41 อยู่ระหว่างการดำเนินการตามมาตรา 25 ดำเนินการตามมาตรา 25 แล้ว

*มาตรา 22 พระราชบัญญัติอุทยานแห่งชาติ พ.ศ.2504

**มาตรา 25 พระราชบัญญัติป่าสงวนแห่งชาติ พ.ศ.2535

ภาพประกอบ (ถ่ายจากพิกัดกลางแปลงหมุนรอบ 4 ทิศ)

เหนือ P10720015N



ใต้ P10720015S



ตะวันออก P10720015E



ตะวันตก P10720015W



ผู้รับผิดชอบ(หน่วยงาน)

ลงชื่อ(ผู้สำรวจ)

()

ตำแหน่ง

วันที่

ลงชื่อ(ผู้รับผิดชอบพื้นที่)

()

ตำแหน่ง

วันที่

แบบฟอร์มแสดงผลการดำเนินงานตรวจสอบพื้นที่ปลูกยางพาราและปาล์มน้ำมันในพื้นที่ป่าอนุรักษ์
สำนักบริหารพื้นที่อนุรักษ์ที่ 8 (ขอนแก่น)

การใช้ที่ดิน ยางพารา อายุ ปี เนื้อที่ประมาณ ไร่
 ปาล์มน้ำมัน อายุ ปี เนื้อที่ประมาณ ไร่
 พื้นที่อื่นๆ (ระบุ) เนื้อที่ประมาณ ไร่

ประเภทพื้นที่ ป่าอนุรักษ์ชื่อ อุทยานแห่งชาติภูผาม่าน
 ป่าสงวนแห่งชาติชื่อ
 พื้นที่อื่นๆ (ระบุ)

ที่ตั้ง ชื่อหมู่บ้าน/ชุมชน หมู่ที่ ตำบล อำเภอ จังหวัด

ค่าพิกัดกลางแปลง โดยประมาณ(ส่วนภูมิสารสนเทศ) ในพื้นที่

UTM WGS 84 Easting 803920 m.E. UTM WGS 84 47 Easting m.E.
 ZONE 47 Northing 1852875 m.N. ZONE 48 Northing m.N.

ผลการดำเนินการ ตรวจสอบพื้นที่แล้ว พบว่า.....

อยู่ในแปลงพิสูจน์สิทธิ์ 30 มิ.ย. 41 อยู่ระหว่างการดำเนินการตามมาตรา 22 ดำเนินการตามมาตรา 22 แล้ว
 ไม่อยู่ในแปลงพิสูจน์สิทธิ์ 30 มิ.ย. 41 อยู่ระหว่างการดำเนินการตามมาตรา 25 ดำเนินการตามมาตรา 25 แล้ว

*มาตรา 22 พระราชบัญญัติอุทยานแห่งชาติ พ.ศ.2504 **มาตรา 25 พระราชบัญญัติป่าสงวนแห่งชาติ พ.ศ.2535

ภาพประกอบ (ถ่ายจากพิกัดกลางแปลงหมุนรอบ 4 ทิศ)

เหนือ P10720016N



ใต้ P10720016S



ตะวันออก P10720016E



ตะวันตก P10720016W



ผู้รับผิดชอบ(หน่วยงาน)

ลงชื่อ(ผู้สำรวจ)

ลงชื่อ(ผู้รับผิดชอบพื้นที่)

()

()

ตำแหน่ง

ตำแหน่ง

วันที่

วันที่

แบบฟอร์มแสดงผลการดำเนินงานตรวจสอบพื้นที่ปลูกยางพาราและปาล์มน้ำมันในพื้นที่ป่าอนุรักษ์
สำนักบริหารพื้นที่อนุรักษ์ที่ 8 (ขอนแก่น)

การใช้ที่ดิน ยางพารา อายุ ปี เนื้อที่ประมาณ ไร่
 ปาล์มน้ำมัน อายุ ปี เนื้อที่ประมาณ ไร่
 พื้นที่อื่นๆ (ระบุ) เนื้อที่ประมาณ ไร่

ประเภทพื้นที่ ป่าอนุรักษ์ชื่อ อุทยานแห่งชาติภูผาม่าน
 ป่าสงวนแห่งชาติชื่อ
 พื้นที่อื่นๆ (ระบุ)

ที่ตั้ง ชื่อหมู่บ้าน/ชุมชน หมู่ที่ ตำบล อำเภอ จังหวัด

ค่าพิกัดกลางแปลง โดยประมาณ(ส่วนภูมิสารสนเทศ) ในพื้นที่

UTM WGS 84 Easting 804413 m.E. UTM WGS 84 47 Easting m.E.
 ZONE 47 Northing 1852966 m.N. ZONE 48 Northing m.N.

ผลการดำเนินการ ตรวจสอบพื้นที่แล้ว พบว่า.....

อยู่ในแปลงพิสูจน์สิทธิ์ 30 มิ.ย. 41 อยู่ระหว่างการดำเนินการตามมาตรา 22 ดำเนินการตามมาตรา 22 แล้ว
 ไม่อยู่ในแปลงพิสูจน์สิทธิ์ 30 มิ.ย. 41 อยู่ระหว่างการดำเนินการตามมาตรา 25 ดำเนินการตามมาตรา 25 แล้ว

*มาตรา 22 พระราชบัญญัติอุทยานแห่งชาติ พ.ศ.2504 **มาตรา 25 พระราชบัญญัติป่าสงวนแห่งชาติ พ.ศ.2535

ภาพประกอบ (ถ่ายจากพิกัดกลางแปลงหมุนรอบ 4 ทิศ)

เหนือ P10720017N



ใต้ P10720017S



ตะวันออก P10720017E



ตะวันตก P10720017W



ผู้รับผิดชอบ(หน่วยงาน)

ลงชื่อ(ผู้สำรวจ)

ลงชื่อ(ผู้รับผิดชอบพื้นที่)

()

()

ตำแหน่ง

ตำแหน่ง

วันที่

วันที่

แบบฟอร์มแสดงผลการดำเนินงานตรวจสอบพื้นที่ปลูกยางพาราและปาล์มน้ำมันในพื้นที่ป่าอนุรักษ์
สำนักบริหารพื้นที่อนุรักษ์ที่ 8 (ขอนแก่น)

การใช้ที่ดิน ยางพารา อายุ ปี เนื้อที่ประมาณ ไร่
 ปาล์มน้ำมัน อายุ ปี เนื้อที่ประมาณ ไร่
 พื้นที่อื่นๆ (ระบุ) เนื้อที่ประมาณ ไร่

ประเภทพื้นที่ ป่าอนุรักษ์ชื่อ อุทยานแห่งชาติภูผาม่าน
 ป่าสงวนแห่งชาติชื่อ
 พื้นที่อื่นๆ (ระบุ)

ที่ตั้ง ชื่อหมู่บ้าน/ชุมชน หมู่ที่ ตำบล อำเภอ จังหวัด

ค่าพิกัดกลางแปลง โดยประมาณ(ส่วนภูมิสารสนเทศ) ในพื้นที่

UTM WGS 84 Easting **804203** m.E. UTM WGS 84 47 Easting m.E.
 ZONE **47** Northing **1853206** m.N. ZONE 48 Northing m.N.

ผลการดำเนินการ ตรวจสอบพื้นที่แล้ว พบว่า.....

อยู่ในแปลงพิสูจน์สิทธิ์ 30 มิ.ย. 41 อยู่ระหว่างการดำเนินการตามมาตรา 22 ดำเนินการตามมาตรา 22 แล้ว
 ไม่อยู่ในแปลงพิสูจน์สิทธิ์ 30 มิ.ย. 41 อยู่ระหว่างการดำเนินการตามมาตรา 25 ดำเนินการตามมาตรา 25 แล้ว

*มาตรา 22 พระราชบัญญัติอุทยานแห่งชาติ พ.ศ.2504 **มาตรา 25 พระราชบัญญัติป่าสงวนแห่งชาติ พ.ศ.2535

ภาพประกอบ (ถ่ายจากพิกัดกลางแปลงหมุนรอบ 4 ทิศ)

เหนือ P10720018N



ใต้ P10720018S



ตะวันออก P10720018E



ตะวันตก P10720018W



ผู้รับผิดชอบ(หน่วยงาน)

ลงชื่อ(ผู้สำรวจ)

()

ตำแหน่ง

วันที่

ลงชื่อ(ผู้รับผิดชอบพื้นที่)

()

ตำแหน่ง

วันที่

วันที่รายงาน --

รหัส P10720020

แบบฟอร์มแสดงผลการดำเนินงานตรวจสอบพื้นที่ปลูกยางพาราและปาล์มน้ำมันในพื้นที่ป่าอนุรักษ์

สำนักบริหารพื้นที่อนุรักษ์ที่ 8 (ขอนแก่น)

การใช้ที่ดิน	<input type="checkbox"/>	ยางพารา	อายุ	ปี	เนื้อที่ประมาณ	ไร่
	<input type="checkbox"/>	ปาล์มน้ำมัน	อายุ	ปี	เนื้อที่ประมาณ	ไร่
	<input type="checkbox"/>	พื้นที่อื่นๆ (ระบุ)			เนื้อที่ประมาณ	ไร่

ประเภทพื้นที่ ป่าอนุรักษ์ชื่อ อุทยานแห่งชาติภูผาม่าน
 ป่าสงวนแห่งชาติชื่อ

ที่ตั้ง ชื่อหมู่บ้าน/ชุมชน หมู่ที่ ตำบล อำเภอ จังหวัด

ค่าพิกัดกลางแปลง **โดยประมาณ(ส่วนภูมิสารสนเทศ)** **ในพื้นที่**

UTM WGS 84 Easting **814689** m.E. UTM WGS 84 47 Easting m.E.

ZONE **47** Northing **1854835** m.N. ZONE 48 Northing m.N.





ผลการดำเนินการ ตรวจสอบพื้นที่แล้ว พบว่า.....

อยู่ในแปลงพิสูจน์สิทธิ์ 30 มิ.ย. 41 อยู่ระหว่างการดำเนินการตามมาตรา 22 ดำเนินการตามมาตรา 22 แล้ว

ไม่อยู่ในแปลงพิสูจน์สิทธิ์ 30 มิ.ย. 41 อยู่ระหว่างการดำเนินการตามมาตรา 25 ดำเนินการตามมาตรา 25 แล้ว

*มาตรา 22 พระราชบัญญัติอุทยานแห่งชาติ พ.ศ.2504 **มาตรา 25 พระราชบัญญัติป่าสงวนแห่งชาติ พ.ศ.2535

ภาพประกอบ (ถ่ายจากพิกัดกลางแปลงหมุนรอบ 4 ทิศ)

เหนือ P10720020N	ใต้ P10720020S
	
ตะวันออก P10720020E	ตะวันตก P10720020W
	

ผู้รับผิดชอบ(หน่วยงาน)

ลงชื่อ(ผู้สำรวจ) ลงชื่อ(ผู้รับผิดชอบพื้นที่)

() ()

ตำแหน่ง ตำแหน่ง

วันที่ วันที่

แบบฟอร์มแสดงผลการดำเนินงานตรวจสอบพื้นที่ปลูกลยางพาราและปาล์มน้ำมันในพื้นที่ป่าอนุรักษ์
สำนักบริหารพื้นที่อนุรักษ์ที่ 8 (ขอนแก่น)

การใช้ที่ดิน ยางพารา อายุ ปี เนื้อที่ประมาณ ไร่
 ปาล์มน้ำมัน อายุ ปี เนื้อที่ประมาณ ไร่
 พื้นที่อื่นๆ (ระบุ) เนื้อที่ประมาณ ไร่

ประเภทพื้นที่ ป่าอนุรักษ์ชื่อ อุทยานแห่งชาติภูผาม่าน
 ป่าสงวนแห่งชาติชื่อ

ที่ตั้ง ชื่อหมู่บ้าน/ชุมชน หมู่ที่ ตำบล อำเภอ จังหวัด

ค่าพิกัดกลางแปลง โดยประมาณ(ส่วนภูมิสารสนเทศ) ในพื้นที่
UTM WGS 84 Easting 815301 m.E. UTM WGS 84 47 Easting m.E.
ZONE 47 Northing 1855405 m.N. ZONE 48 Northing m.N.

ผลการดำเนินการ ตรวจสอบพื้นที่แล้ว พบว่า.....

- อยู่ในแปลงพิสูจน์สิทธิ์ 30 มิ.ย. 41 อยู่ระหว่างการดำเนินการตามมาตรา 22 ดำเนินการตามมาตรา 22 แล้ว
- ไม่อยู่ในแปลงพิสูจน์สิทธิ์ 30 มิ.ย. 41 อยู่ระหว่างการดำเนินการตามมาตรา 25 ดำเนินการตามมาตรา 25 แล้ว

*มาตรา 22 พระราชบัญญัติอุทยานแห่งชาติ พ.ศ.2504 **มาตรา 25 พระราชบัญญัติป่าสงวนแห่งชาติ พ.ศ.2535

ภาพประกอบ (ถ่ายจากพิกัดกลางแปลงหมุนรอบ 4 ทิศ)

เหนือ P10720021N

ใต้ P10720021S



ตะวันออก P10720021E

ตะวันตก P10720021W



ผู้รับผิดชอบ(หน่วยงาน)

ลงชื่อ(ผู้สำรวจ)

ลงชื่อ(ผู้รับผิดชอบพื้นที่)

()

()

ตำแหน่ง

ตำแหน่ง

วันที่

วันที่

แบบฟอร์มแสดงผลการดำเนินงานตรวจสอบพื้นที่ปลูกยางพาราและปาล์มน้ำมันในพื้นที่ป่าอนุรักษ์
สำนักบริหารพื้นที่อนุรักษ์ที่ 8 (ขอนแก่น)

การใช้ที่ดิน ยางพารา อายุ ปี เนื้อที่ประมาณ ไร่
 ปาล์มน้ำมัน อายุ ปี เนื้อที่ประมาณ ไร่
 พื้นที่อื่นๆ (ระบุ) เนื้อที่ประมาณ ไร่

ประเภทพื้นที่ ป่าอนุรักษ์ชื่อ อุทยานแห่งชาติภูผาม่าน
 ป่าสงวนแห่งชาติชื่อ
 พื้นที่อื่นๆ (ระบุ)

ที่ตั้ง ชื่อหมู่บ้าน/ชุมชน หมู่ที่ ตำบล อำเภอ จังหวัด

ค่าพิกัดกลางแปลง โดยประมาณ(ส่วนภูมิสารสนเทศ) ในพื้นที่





UTM WGS 84	Easting	806739	m.E.	UTM WGS 84	<input type="checkbox"/> 47	Easting	<input type="checkbox"/> <input type="checkbox"/> <input type="checkbox"/> <input type="checkbox"/> <input type="checkbox"/> <input type="checkbox"/>	m.E.
ZONE 47	Northing	1855680	m.N.	ZONE	<input type="checkbox"/> 48	Northing	<input type="checkbox"/> <input type="checkbox"/> <input type="checkbox"/> <input type="checkbox"/> <input type="checkbox"/> <input type="checkbox"/>	m.N.

ผลการดำเนินการ ตรวจสอบพื้นที่แล้ว พบว่า.....

<input type="checkbox"/> อยู่ในแปลงพิสูจน์สิทธิ์ 30 มิ.ย. 41	<input type="checkbox"/> อยู่ระหว่างการดำเนินการตามมาตรา 22	<input type="checkbox"/> ดำเนินการตามมาตรา 22 แล้ว
<input type="checkbox"/> ไม่อยู่ในแปลงพิสูจน์สิทธิ์ 30 มิ.ย. 41	<input type="checkbox"/> อยู่ระหว่างการดำเนินการตามมาตรา 25	<input type="checkbox"/> ดำเนินการตามมาตรา 25 แล้ว

*มาตรา 22 พระราชบัญญัติอุทยานแห่งชาติ พ.ศ.2504 **มาตรา 25 พระราชบัญญัติป่าสงวนแห่งชาติ พ.ศ.2535

ภาพประกอบ (ถ่ายจากพิกัดกลางแปลงหมุนรอบ 4 ทิศ)

เหนือ P10720022N	ใต้ P10720022S
	
ตะวันออก P10720022E	ตะวันตก P10720022W
	

ผู้รับผิดชอบ(หน่วยงาน)

ลงชื่อ(ผู้สำรวจ)	ลงชื่อ(ผู้รับผิดชอบพื้นที่)
()	()
ตำแหน่ง	ตำแหน่ง
วันที่	วันที่


แบบฟอร์มแสดงผลการดำเนินงานตรวจสอบพื้นที่ปลูกยางพาราและปาล์มน้ำมันในพื้นที่ป่าอนุรักษ์
สำนักบริหารพื้นที่อนุรักษ์ที่ 8 (ขอนแก่น)

การใช้ที่ดิน ยางพารา อายุ ปี เนื้อที่ประมาณ ไร่
 ปาล์มน้ำมัน อายุ ปี เนื้อที่ประมาณ ไร่
 พื้นที่อื่นๆ (ระบุ) เนื้อที่ประมาณ ไร่
ประเภทพื้นที่ ป่าอนุรักษ์ชื่อ อุทยานแห่งชาติภูผาม่าน
 ป่าสงวนแห่งชาติชื่อ
 พื้นที่อื่นๆ (ระบุ)
ที่ตั้ง ชื่อหมู่บ้าน/ชุมชน หมู่ที่ ตำบล อำเภอ จังหวัด

ค่าพิกัดกลางแปลง โดยประมาณ(ส่วนภูมิสารสนเทศ) ในพื้นที่
UTM WGS 84 Easting 806531 m.E. UTM WGS 84 47 Easting m.E.
ZONE 47 Northing 1855728 m.N. ZONE 48 Northing m.N.

ผลการดำเนินการ ตรวจสอบพื้นที่แล้ว พบว่า.....
 อยู่ในแปลงพิสูจน์สิทธิ์ 30 มิ.ย. 41 อยู่ระหว่างการดำเนินการตามมาตรา 22 ดำเนินการตามมาตรา 22 แล้ว
 ไม่อยู่ในแปลงพิสูจน์สิทธิ์ 30 มิ.ย. 41 อยู่ระหว่างการดำเนินการตามมาตรา 25 ดำเนินการตามมาตรา 25 แล้ว
*มาตรา 22 พระราชบัญญัติอุทยานแห่งชาติ พ.ศ.2504 **มาตรา 25 พระราชบัญญัติป่าสงวนแห่งชาติ พ.ศ.2535

ภาพประกอบ (ถ่ายจากพิกัดกลางแปลงหมุนรอบ 4 ทิศ)



ผู้รับผิดชอบ(หน่วยงาน)
ลงชื่อ(ผู้สำรวจ) ลงชื่อ(ผู้รับผิดชอบพื้นที่)
() ()
ตำแหน่ง ตำแหน่ง
วันที่ วันที่

แบบฟอร์มแสดงผลการดำเนินงานตรวจสอบพื้นที่ปลูกยางพาราและปาล์มน้ำมันในพื้นที่ป่าอนุรักษ์
สำนักบริหารพื้นที่อนุรักษ์ที่ 8 (ขอนแก่น)

การใช้ที่ดิน ยางพารา อายุ ปี เนื้อที่ประมาณ ไร่
 ปาล์มน้ำมัน อายุ ปี เนื้อที่ประมาณ ไร่
 พื้นที่อื่นๆ (ระบุ) เนื้อที่ประมาณ ไร่

ประเภทพื้นที่ ป่าอนุรักษ์ชื่อ อุทยานแห่งชาติภูผาม่าน
 ป่าสงวนแห่งชาติชื่อ
 พื้นที่อื่นๆ (ระบุ)

ที่ตั้ง ชื่อหมู่บ้าน/ชุมชน หมู่ที่ ตำบล อำเภอ จังหวัด

ค่าพิกัดกลางแปลง โดยประมาณ(ส่วนภูมิสารสนเทศ) ในพื้นที่

UTM WGS 84 Easting 810605 m.E. UTM WGS 84 47 Easting □□□□□□□ m.E.
 ZONE 47 Northing 1856622 m.N. ZONE 48 Northing □□□□□□□ m.N.

ผลการดำเนินการ ตรวจสอบพื้นที่แล้ว พบว่า.....

อยู่ในแปลงพิสูจน์สิทธิ์ 30 มิ.ย. 41 อยู่ระหว่างการดำเนินการตามมาตรา 22 ดำเนินการตามมาตรา 22 แล้ว
 ไม่อยู่ในแปลงพิสูจน์สิทธิ์ 30 มิ.ย. 41 อยู่ระหว่างการดำเนินการตามมาตรา 25 ดำเนินการตามมาตรา 25 แล้ว

*มาตรา 22 พระราชบัญญัติอุทยานแห่งชาติ พ.ศ.2504 **มาตรา 25 พระราชบัญญัติป่าสงวนแห่งชาติ พ.ศ.2535

ภาพประกอบ (ถ่ายจากพิกัดกลางแปลงหมุนรอบ 4 ทิศ)

เหนือ P10720024N



ใต้ P10720024S



ตะวันออก P10720024E



ตะวันตก P10720024W



ผู้รับผิดชอบ(หน่วยงาน)

ลงชื่อ(ผู้สำรวจ)
()ลงชื่อ(ผู้รับผิดชอบพื้นที่)
()

ตำแหน่ง

ตำแหน่ง

วันที่

วันที่

แบบฟอร์มแสดงผลการดำเนินงานตรวจสอบพื้นที่ปลูกยางพาราและปาล์มน้ำมันในพื้นที่ป่าอนุรักษ์
สำนักบริหารพื้นที่อนุรักษ์ที่ 8 (ขอนแก่น)

การใช้ที่ดิน ยางพารา อายุ ปี เนื้อที่ประมาณ ไร่
 ปาล์มน้ำมัน อายุ ปี เนื้อที่ประมาณ ไร่
 พื้นที่อื่นๆ (ระบุ) เนื้อที่ประมาณ ไร่

ประเภทพื้นที่ ป่าอนุรักษ์ชื่อ อุทยานแห่งชาติภูสวณทราย
 ป่าสงวนแห่งชาติชื่อ
 พื้นที่อื่นๆ (ระบุ)

ที่ตั้ง ชื่อหมู่บ้าน/ชุมชน หมู่ที่ ตำบล อำเภอ จังหวัด


ค่าพิกัดกลางแปลง โดยประมาณ(ส่วนภูมิสารสนเทศ) ในพื้นที่
UTM WGS 84 Easting 713517 m.E. UTM WGS 84 47 Easting m.E.
ZONE 47 Northing 1937596 m.N. ZONE 48 Northing m.N.

ผลการดำเนินการ ตรวจสอบพื้นที่แล้ว พบว่า.....

อยู่ในแปลงพิสูจน์สิทธิ์ 30 มิ.ย. 41 อยู่ระหว่างการดำเนินการตามมาตรา 22 ดำเนินการตามมาตรา 22 แล้ว
 ไม่อยู่ในแปลงพิสูจน์สิทธิ์ 30 มิ.ย. 41 อยู่ระหว่างการดำเนินการตามมาตรา 25 ดำเนินการตามมาตรา 25 แล้ว

*มาตรา 22 พระราชบัญญัติอุทยานแห่งชาติ พ.ศ.2504 **มาตรา 25 พระราชบัญญัติป่าสงวนแห่งชาติ พ.ศ.2535

ภาพประกอบ (ถ่ายจากพิกัดกลางแปลงหมุนรอบ 4 ทิศ)



ผู้รับผิดชอบ(หน่วยงาน)
ลงชื่อ (ผู้สำรวจ) ลงชื่อ (ผู้รับผิดชอบพื้นที่)
() ()
ตำแหน่ง ตำแหน่ง
วันที่ วันที่

แบบฟอร์มแสดงผลการดำเนินงานตรวจสอบพื้นที่ปลูกยางพาราและปาล์มน้ำมันในพื้นที่ป่าอนุรักษ์
สำนักบริหารพื้นที่อนุรักษ์ที่ 8 (ขอนแก่น)

การใช้ที่ดิน ยางพารา อายุ ปี เนื้อที่ประมาณ ไร่
 ปาล์มน้ำมัน อายุ ปี เนื้อที่ประมาณ ไร่
 พื้นที่อื่นๆ (ระบุ) เนื้อที่ประมาณ ไร่

ประเภทพื้นที่ ป่าอนุรักษ์ชื่อ อุทยานแห่งชาติน้ำพอง
 ป่าสงวนแห่งชาติชื่อ
 พื้นที่อื่นๆ (ระบุ)

ที่ตั้ง ชื่อหมู่บ้าน/ชุมชน หมู่ที่ ตำบล อำเภอ จังหวัด

ค่าพิกัดกลางแปลง โดยประมาณ(ส่วนภูมิสารสนเทศ) ในพื้นที่

UTM WGS 84 Easting 250387 m.E. UTM WGS 84 47 Easting m.E.
 ZONE 48 Northing 1844674 m.N. ZONE 48 Northing m.N.

ผลการดำเนินการ ตรวจสอบพื้นที่แล้ว พบว่า.....

อยู่ในแปลงพิสูจน์สิทธิ์ 30 มิ.ย. 41 อยู่ระหว่างการดำเนินการตามมาตรา 22 ดำเนินการตามมาตรา 22 แล้ว
 ไม่อยู่ในแปลงพิสูจน์สิทธิ์ 30 มิ.ย. 41 อยู่ระหว่างการดำเนินการตามมาตรา 25 ดำเนินการตามมาตรา 25 แล้ว

*มาตรา 22 พระราชบัญญัติอุทยานแห่งชาติ พ.ศ.2504 **มาตรา 25 พระราชบัญญัติป่าสงวนแห่งชาติ พ.ศ.2535

ภาพประกอบ (ถ่ายจากพิกัดกลางแปลงหมุนรอบ 4 ทิศ)

เหนือ P11000001N



ใต้ P11000001S



ตะวันออก P11000001E



ตะวันตก P11000001W



ผู้รับผิดชอบ(หน่วยงาน)

ลงชื่อ(ผู้สำรวจ)

ลงชื่อ(ผู้รับผิดชอบพื้นที่)

()

()

ตำแหน่ง

ตำแหน่ง

วันที่

วันที่

แบบฟอร์มแสดงผลการดำเนินงานตรวจสอบพื้นที่ปลูกยางพาราและปาล์มน้ำมันในพื้นที่ป่าอนุรักษ์
สำนักบริหารพื้นที่อนุรักษ์ที่ 8 (ขอนแก่น)

การใช้ที่ดิน ยางพารา อายุ ปี เนื้อที่ประมาณ ไร่
 ปาล์มน้ำมัน อายุ ปี เนื้อที่ประมาณ ไร่
 พื้นที่อื่นๆ (ระบุ) เนื้อที่ประมาณ ไร่

ประเภทพื้นที่ ป่าอนุรักษ์ชื่อ อุทยานแห่งชาติภูผาเหล็ก
 ป่าสงวนแห่งชาติชื่อ
 พื้นที่อื่นๆ (ระบุ)

ที่ตั้ง ชื่อหมู่บ้าน/ชุมชน หมู่ที่ ตำบล อำเภอ จังหวัด

ค่าพิกัดกลางแปลง โดยประมาณ(ส่วนภูมิสารสนเทศ) ในพื้นที่

UTM WGS 84 Easting 349202 m.E. UTM WGS 84 47 Easting m.E.
 ZONE 48 Northing 1884527 m.N. ZONE 48 Northing m.N.

ผลการดำเนินการ ตรวจสอบพื้นที่แล้ว พบว่า.....

อยู่ในแปลงพิสูจน์สิทธิ์ 30 มิ.ย. 41 อยู่ระหว่างการดำเนินการตามมาตรา 22 ดำเนินการตามมาตรา 22 แล้ว
 ไม่อยู่ในแปลงพิสูจน์สิทธิ์ 30 มิ.ย. 41 อยู่ระหว่างการดำเนินการตามมาตรา 25 ดำเนินการตามมาตรา 25 แล้ว

*มาตรา 22 พระราชบัญญัติอุทยานแห่งชาติ พ.ศ.2504 **มาตรา 25 พระราชบัญญัติป่าสงวนแห่งชาติ พ.ศ.2535

ภาพประกอบ (ถ่ายจากพิกัดกลางแปลงหมุนรอบ 4 ทิศ)

เหนือ P11180002N



ใต้ P11180002S



ตะวันออก P11180002E



ตะวันตก P11180002W



ผู้รับผิดชอบ(หน่วยงาน)

ลงชื่อ(ผู้สำรวจ)

ลงชื่อ(ผู้รับผิดชอบพื้นที่)

()

()

ตำแหน่ง

ตำแหน่ง

วันที่

วันที่

แบบฟอร์มแสดงผลการดำเนินงานตรวจสอบพื้นที่ปลูกยางพาราและปาล์มน้ำมันในพื้นที่ป่าอนุรักษ์

สำนักบริหารพื้นที่อนุรักษ์ที่ 8 (ขอนแก่น)

การใช้ที่ดิน ยางพารา อายุ ปี เนื้อที่ประมาณ ไร่
 ปาล์มน้ำมัน อายุ ปี เนื้อที่ประมาณ ไร่
 พื้นที่อื่นๆ (ระบุ) เนื้อที่ประมาณ ไร่

ประเภทพื้นที่ ป่าอนุรักษ์ชื่อ อุทยานแห่งชาติภูผาเหล็ก
 ป่าสงวนแห่งชาติชื่อ
 พื้นที่อื่นๆ (ระบุ)

ที่ตั้ง ชื่อหมู่บ้าน/ชุมชน หมู่ที่ ตำบล อำเภอ จังหวัด

ค่าพิกัดกลางแปลง โดยประมาณ(ส่วนภูมิสารสนเทศ) ในพื้นที่
UTM WGS 84 Easting 349829 m.E. UTM WGS 84 47 Easting m.E.
ZONE 48 Northing 1885787 m.N. ZONE 48 Northing m.N.

ผลการดำเนินการ ตรวจสอบพื้นที่แล้ว พบว่า.....
 อยู่ในแปลงพิสูจน์สิทธิ์ 30 มิ.ย. 41 อยู่ระหว่างการดำเนินการตามมาตรา 22 ดำเนินการตามมาตรา 22 แล้ว
 ไม่อยู่ในแปลงพิสูจน์สิทธิ์ 30 มิ.ย. 41 อยู่ระหว่างการดำเนินการตามมาตรา 25 ดำเนินการตามมาตรา 25 แล้ว
*มาตรา 22 พระราชบัญญัติอุทยานแห่งชาติ พ.ศ.2504 **มาตรา 25 พระราชบัญญัติป่าสงวนแห่งชาติ พ.ศ.2535

ภาพประกอบ (ถ่ายจากพิกัดกลางแปลงหมุนรอบ 4 ทิศ)

เหนือ P11180003N ได้ P11180003S
ตะวันออก P11180003E ตะวันตก P11180003W

ผู้รับผิดชอบ(หน่วยงาน)
ลงชื่อ (ผู้สำรวจ) ลงชื่อ (ผู้รับผิดชอบพื้นที่)
() ()
ตำแหน่ง ตำแหน่ง
วันที่ วันที่

แบบฟอร์มแสดงผลการดำเนินงานตรวจสอบพื้นที่ปลูกยางพาราและปาล์มน้ำมันในพื้นที่ป่าอนุรักษ์
สำนักบริหารพื้นที่อนุรักษ์ที่ 8 (ขอนแก่น)

การใช้ที่ดิน ยางพารา อายุ ปี เนื้อที่ประมาณ ไร่
 ปาล์มน้ำมัน อายุ ปี เนื้อที่ประมาณ ไร่
 พื้นที่อื่นๆ (ระบุ) เนื้อที่ประมาณ ไร่

ประเภทพื้นที่ ป่าอนุรักษ์ชื่อ เขตรักษาพันธุ์สัตว์ป่าภูหลวง
 ป่าสงวนแห่งชาติชื่อ
 พื้นที่อื่นๆ (ระบุ)

ที่ตั้ง ชื่อหมู่บ้าน/ชุมชน หมู่ที่ ตำบล อำเภอ จังหวัด

ค่าพิกัดกลางแปลง โดยประมาณ(ส่วนภูมิสารสนเทศ) ในพื้นที่


UTM WGS 84 Easting 768893 m.E. UTM WGS 84 47 Easting m.E.
 ZONE 47 Northing 1887952 m.N. ZONE 48 Northing m.N.

ผลการดำเนินการ ตรวจสอบพื้นที่แล้ว พบว่า.....

อยู่ในแปลงพิสูจน์สิทธิ์ 30 มิ.ย. 41 อยู่ระหว่างการดำเนินการตามมาตรา 22 ดำเนินการตามมาตรา 22 แล้ว
 ไม่อยู่ในแปลงพิสูจน์สิทธิ์ 30 มิ.ย. 41 อยู่ระหว่างการดำเนินการตามมาตรา 25 ดำเนินการตามมาตรา 25 แล้ว

*มาตรา 22 พระราชบัญญัติอุทยานแห่งชาติ พ.ศ.2504 **มาตรา 25 พระราชบัญญัติป่าสงวนแห่งชาติ พ.ศ.2535

ภาพประกอบ (ถ่ายจากพิกัดกลางแปลงหมุนรอบ 4 ทิศ)



ผู้รับผิดชอบ(หน่วยงาน)

ลงชื่อ(ผู้สำรวจ) ()	ลงชื่อ(ผู้รับผิดชอบพื้นที่) ()
ตำแหน่ง	ตำแหน่ง
วันที่	วันที่

แบบฟอร์มแสดงผลการดำเนินงานตรวจสอบพื้นที่ปลูกยางพาราและปาล์มน้ำมันในพื้นที่ป่าอนุรักษ์

สำนักบริหารพื้นที่อนุรักษ์ที่ 8 (ขอนแก่น)

การใช้ที่ดิน ยางพารา อายุ ปี เนื้อที่ประมาณ ไร่
 ปาล์มน้ำมัน อายุ ปี เนื้อที่ประมาณ ไร่
 พื้นที่อื่นๆ (ระบุ) เนื้อที่ประมาณ ไร่

ประเภทพื้นที่ ป่าอนุรักษ์ชื่อ เขตรักษาพันธุ์สัตว์ป่าภูหลวง
 ป่าสงวนแห่งชาติชื่อ
 พื้นที่อื่นๆ (ระบุ)

ที่ตั้ง ชื่อหมู่บ้าน/ชุมชน หมู่ที่ ตำบล อำเภอ จังหวัด

ค่าพิกัดกลางแปลง โดยประมาณ(ส่วนภูมิสารสนเทศ) ในพื้นที่
 UTM WGS 84 Easting 769606 m.E. UTM WGS 84 47 Easting m.E.
 ZONE 47 Northing 1888221 m.N. ZONE 48 Northing m.N.

ผลการดำเนินการ ตรวจสอบพื้นที่แล้ว พบว่า.....

- อยู่ในแปลงพิสูจน์สิทธิ์ 30 มิ.ย. 41 อยู่ระหว่างการดำเนินการตามมาตรา 22 ดำเนินการตามมาตรา 22 แล้ว
- ไม่อยู่ในแปลงพิสูจน์สิทธิ์ 30 มิ.ย. 41 อยู่ระหว่างการดำเนินการตามมาตรา 25 ดำเนินการตามมาตรา 25 แล้ว

*มาตรา 22 พระราชบัญญัติอุทยานแห่งชาติ พ.ศ.2504 **มาตรา 25 พระราชบัญญัติป่าสงวนแห่งชาติ พ.ศ.2535

ภาพประกอบ (ถ่ายจากพิกัดกลางแปลงหมุนรอบ 4 ทิศ)

เหนือ P20100002N



ใต้ P20100002S



ตะวันออก P20100002E



ตะวันตก P20100002W



ผู้รับผิดชอบ(หน่วยงาน)

ลงชื่อ(ผู้สำรวจ)
()

ตำแหน่ง

วันที่

ลงชื่อ(ผู้รับผิดชอบพื้นที่)
()

ตำแหน่ง

วันที่

แบบฟอร์มแสดงผลการดำเนินงานตรวจสอบพื้นที่ปลูกยางพาราและปาล์มน้ำมันในพื้นที่ป่าอนุรักษ์

สำนักบริหารพื้นที่อนุรักษ์ที่ 8 (ขอนแก่น)

การใช้ที่ดิน ยางพารา อายุ ปี เนื้อที่ประมาณ ไร่

ปาล์มน้ำมัน อายุ ปี เนื้อที่ประมาณ ไร่

พื้นที่อื่นๆ (ระบุ) เนื้อที่ประมาณ ไร่

ประเภทพื้นที่ ป่าอนุรักษ์ชื่อ เขตรักษาพันธุ์สัตว์ป่าภูหลวง

ป่าสงวนแห่งชาติชื่อ

พื้นที่อื่นๆ (ระบุ)

ที่ตั้ง ชื่อหมู่บ้าน/ชุมชน หมู่ที่ ตำบล อำเภอ จังหวัด

ค่าพิกัดกลางแปลง โดยประมาณ(ส่วนภูมิสารสนเทศ) ในพื้นที่

UTM WGS 84 Easting **766631** m.E. UTM WGS 84 47 Easting m.E.

ZONE **47** Northing **1889813** m.N. ZONE 48 Northing m.N.

ผลการดำเนินการ ตรวจสอบพื้นที่แล้ว พบว่า.....

อยู่ในแปลงพิสูจน์สิทธิ์ 30 มิ.ย. 41 อยู่ระหว่างการดำเนินการตามมาตรา 22 ดำเนินการตามมาตรา 22 แล้ว

ไม่อยู่ในแปลงพิสูจน์สิทธิ์ 30 มิ.ย. 41 อยู่ระหว่างการดำเนินการตามมาตรา 25 ดำเนินการตามมาตรา 25 แล้ว

*มาตรา 22 พระราชบัญญัติอุทยานแห่งชาติ พ.ศ.2504

**มาตรา 25 พระราชบัญญัติป่าสงวนแห่งชาติ พ.ศ.2535

ภาพประกอบ (ถ่ายจากพิกัดกลางแปลงหมุนรอบ 4 ทิศ)

เหนือ P20100003N



ใต้ P20100003S



ตะวันออก P20100003E



ตะวันตก P20100003W



ผู้รับผิดชอบ(หน่วยงาน)

ลงชื่อ(ผู้สำรวจ)
()

ลงชื่อ(ผู้รับผิดชอบพื้นที่)
()

ตำแหน่ง

ตำแหน่ง

วันที่

วันที่


แบบฟอร์มแสดงผลการดำเนินงานตรวจสอบพื้นที่ปลูกยางพาราและปาล์มน้ำมันในพื้นที่ป่าอนุรักษ์
สำนักบริหารพื้นที่อนุรักษ์ที่ 8 (ขอนแก่น)

การใช้ที่ดิน ยางพารา อายุ ปี เนื้อที่ประมาณ ไร่
 ปาล์มน้ำมัน อายุ ปี เนื้อที่ประมาณ ไร่
 พื้นที่อื่นๆ (ระบุ) เนื้อที่ประมาณ ไร่
ประเภทพื้นที่ ป่าอนุรักษ์ชื่อ เขตรักษาพันธุ์สัตว์ป่าภูหลวง
 ป่าสงวนแห่งชาติชื่อ
 พื้นที่อื่นๆ (ระบุ)
ที่ตั้ง ชื่อหมู่บ้าน/ชุมชน หมู่ที่ ตำบล อำเภอ จังหวัด

ค่าพิกัดกลางแปลง โดยประมาณ(ส่วนภูมิสารสนเทศ) ในพื้นที่
UTM WGS 84 Easting 748018 m.E. UTM WGS 84 47 Easting m.E.
ZONE 47 Northing 1904264 m.N. ZONE 48 Northing m.N.

ผลการดำเนินการ ตรวจสอบพื้นที่แล้ว พบว่า.....
 อยู่ในแปลงพิสูจน์สิทธิ์ 30 มิ.ย. 41 อยู่ระหว่างการดำเนินการตามมาตรา 22 ดำเนินการตามมาตรา 22 แล้ว
 ไม่อยู่ในแปลงพิสูจน์สิทธิ์ 30 มิ.ย. 41 อยู่ระหว่างการดำเนินการตามมาตรา 25 ดำเนินการตามมาตรา 25 แล้ว
*มาตรา 22 พระราชบัญญัติอุทยานแห่งชาติ พ.ศ.2504 **มาตรา 25 พระราชบัญญัติป่าสงวนแห่งชาติ พ.ศ.2535

ภาพประกอบ (ถ่ายจากพิกัดกลางแปลงหมุนรอบ 4 ทิศ)



ผู้รับผิดชอบ(หน่วยงาน)
ลงชื่อ (ผู้สำรวจ) ลงชื่อ (ผู้รับผิดชอบพื้นที่)
() ()
ตำแหน่ง ตำแหน่ง
วันที่ วันที่

แบบฟอร์มแสดงผลการดำเนินงานตรวจสอบพื้นที่ปลูกลายพาราและปาล์มน้ำมันในพื้นที่ป่าอนุรักษ์
สำนักบริหารพื้นที่อนุรักษ์ที่ 8 (ขอนแก่น)

การใช้ที่ดิน ยางพารา อายุ ปี เนื้อที่ประมาณ ไร่
 ปาล์มน้ำมัน อายุ ปี เนื้อที่ประมาณ ไร่
 พื้นที่อื่นๆ (ระบุ) เนื้อที่ประมาณ ไร่

ประเภทพื้นที่ ป่าอนุรักษ์ชื่อ เขตรักษาพันธุ์สัตว์ป่าภูหลวง
 ป่าสงวนแห่งชาติชื่อ
 พื้นที่อื่นๆ (ระบุ)

ที่ตั้ง ชื่อหมู่บ้าน/ชุมชน หมู่ที่ ตำบล อำเภอ จังหวัด

ค่าพิกัดกลางแปลง โดยประมาณ(ส่วนภูมิสารสนเทศ) ในพื้นที่


UTM WGS 84 Easting 747320 m.E. UTM WGS 84 □ 47 Easting □□□□□□ m.E.
ZONE 47 Northing 1904635 m.N. ZONE □ 48 Northing □□□□□□□ m.N.

ผลการดำเนินการ ตรวจสอบพื้นที่แล้ว พบว่า.....

อยู่ในแปลงพิสูจน์สิทธิ์ 30 มิ.ย. 41 อยู่ระหว่างการดำเนินการตามมาตรา 22 ดำเนินการตามมาตรา 22 แล้ว
 ไม่อยู่ในแปลงพิสูจน์สิทธิ์ 30 มิ.ย. 41 อยู่ระหว่างการดำเนินการตามมาตรา 25 ดำเนินการตามมาตรา 25 แล้ว

*มาตรา 22 พระราชบัญญัติอุทยานแห่งชาติ พ.ศ.2504 **มาตรา 25 พระราชบัญญัติป่าสงวนแห่งชาติ พ.ศ.2535

ภาพประกอบ (ถ่ายจากพิกัดกลางแปลงหมุนรอบ 4 ทิศ)



ผู้รับผิดชอบ(หน่วยงาน)

ลงชื่อ (ผู้สำรวจ) ลงชื่อ (ผู้รับผิดชอบพื้นที่)
(.....) (.....)

ตำแหน่ง ตำแหน่ง

วันที่ วันที่

แบบฟอร์มแสดงผลการดำเนินงานตรวจสอบพื้นที่ปลูกยางพาราและปาล์มน้ำมันในพื้นที่ป่าอนุรักษ์
สำนักบริหารพื้นที่อนุรักษ์ที่ 8 (ขอนแก่น)

การใช้ที่ดิน ยางพารา อายุ ปี เนื้อที่ประมาณ ไร่
 ปาล์มน้ำมัน อายุ ปี เนื้อที่ประมาณ ไร่
 พื้นที่อื่นๆ (ระบุ) เนื้อที่ประมาณ ไร่

ประเภทพื้นที่ ป่าอนุรักษ์ชื่อ เขตรักษาพันธุ์สัตว์ป่าภูหลวง
 ป่าสงวนแห่งชาติชื่อ
 พื้นที่อื่นๆ (ระบุ)

ที่ตั้ง ชื่อหมู่บ้าน/ชุมชน หมู่ที่ ตำบล อำเภอ จังหวัด

ค่าพิกัดกลางแปลง โดยประมาณ(ส่วนภูมิสารสนเทศ) ในพื้นที่
UTM WGS 84 Easting 748421 m.E. UTM WGS 84 47 Easting m.E.
ZONE 47 Northing 1905042 m.N. ZONE 48 Northing m.N.

ผลการดำเนินการ ตรวจสอบพื้นที่แล้ว พบว่า.....
 อยู่ในแปลงพิสูจน์สิทธิ์ 30 มิ.ย. 41 อยู่ระหว่างการดำเนินการตามมาตรา 22 ดำเนินการตามมาตรา 22 แล้ว
 ไม่อยู่ในแปลงพิสูจน์สิทธิ์ 30 มิ.ย. 41 อยู่ระหว่างการดำเนินการตามมาตรา 25 ดำเนินการตามมาตรา 25 แล้ว

*มาตรา 22 พระราชบัญญัติอุทยานแห่งชาติ พ.ศ.2504 **มาตรา 25 พระราชบัญญัติป่าสงวนแห่งชาติ พ.ศ.2535

ภาพประกอบ (ถ่ายจากพิกัดกลางแปลงหมุนรอบ 4 ทิศ)

เหนือ P20100024N



ใต้ P20100024S



ตะวันออก P20100024E



ตะวันตก P20100024W



ผู้รับผิดชอบ(หน่วยงาน)

ลงชื่อ(ผู้สำรวจ)
()

ลงชื่อ(ผู้รับผิดชอบพื้นที่)
()

ตำแหน่ง

ตำแหน่ง

วันที่

วันที่

แบบฟอร์มแสดงผลการดำเนินงานตรวจสอบพื้นที่ปลูกยางพาราและปาล์มน้ำมันในพื้นที่ป่าอนุรักษ์

สำนักบริหารพื้นที่อนุรักษ์ที่ 8 (ขอนแก่น)

การใช้ที่ดิน ยางพารา อายุ ปี เนื้อที่ประมาณ ไร่

ปาล์มน้ำมัน อายุ ปี เนื้อที่ประมาณ ไร่

พื้นที่อื่นๆ (ระบุ) เนื้อที่ประมาณ ไร่

ประเภทพื้นที่ ป่าอนุรักษ์ชื่อ เขตรักษาพันธุ์สัตว์ป่าภูหลวง

ป่าสงวนแห่งชาติชื่อ

พื้นที่อื่นๆ (ระบุ)

ที่ตั้ง ชื่อหมู่บ้าน/ชุมชน หมู่ที่ ตำบล อำเภอ จังหวัด

ค่าพิกัดกลางแปลง โดยประมาณ(ส่วนภูมิสารสนเทศ) ในพื้นที่





UTM WGS 84 Easting 746889 m.E.	UTM WGS 84 <input type="text"/> 47 Easting <input type="text"/> <input type="text"/> <input type="text"/> <input type="text"/> <input type="text"/> <input type="text"/> m.E.
ZONE 47 Northing 1905730 m.N.	ZONE <input type="text"/> 48 Northing <input type="text"/> <input type="text"/> <input type="text"/> <input type="text"/> <input type="text"/> <input type="text"/> m.N.

ผลการดำเนินการ ตรวจสอบพื้นที่แล้ว พบว่า.....

<input type="checkbox"/> อยู่ในแปลงพิสูจน์สิทธิ์ 30 มิ.ย. 41	<input type="checkbox"/> อยู่ระหว่างการดำเนินการตามมาตรา 22	<input type="checkbox"/> ดำเนินการตามมาตรา 22 แล้ว
<input type="checkbox"/> ไม่อยู่ในแปลงพิสูจน์สิทธิ์ 30 มิ.ย. 41	<input type="checkbox"/> อยู่ระหว่างการดำเนินการตามมาตรา 25	<input type="checkbox"/> ดำเนินการตามมาตรา 25 แล้ว

*มาตรา 22 พระราชบัญญัติอุทยานแห่งชาติ พ.ศ.2504 **มาตรา 25 พระราชบัญญัติป่าสงวนแห่งชาติ พ.ศ.2535

ภาพประกอบ (ถ่ายจากพิกัดกลางแปลงหมุนรอบ 4 ทิศ)

เหนือ P20100026N	ใต้ P20100026S
	
ตะวันออก P20100026E	ตะวันตก P20100026W
	

ผู้รับผิดชอบ(หน่วยงาน)

ลงชื่อ (ผู้สำรวจ)	ลงชื่อ (ผู้รับผิดชอบพื้นที่)
(.....)	(.....)
ตำแหน่ง	ตำแหน่ง
วันที่	วันที่

แบบฟอร์มแสดงผลการดำเนินงานตรวจสอบพื้นที่ปลูกยางพาราและปาล์มน้ำมันในพื้นที่ป่าอนุรักษ์
สำนักบริหารพื้นที่อนุรักษ์ที่ 8 (ขอนแก่น)

การใช้ที่ดิน ยางพารา อายุ ปี เนื้อที่ประมาณ ไร่
 ปาล์มน้ำมัน อายุ ปี เนื้อที่ประมาณ ไร่
 พื้นที่อื่นๆ (ระบุ) เนื้อที่ประมาณ ไร่


ประเภทพื้นที่ ป่าอนุรักษ์ชื่อ เขตรักษาพันธุ์สัตว์ป่าภูหลวง
 ป่าสงวนแห่งชาติชื่อ

ที่ตั้ง ชื่อหมู่บ้าน/ชุมชน หมู่ที่ ตำบล อำเภอ จังหวัด

ค่าพิกัดกลางแปลง โดยประมาณ(ส่วนภูมิสารสนเทศ) ในพื้นที่
UTM WGS 84 Easting 750428 m.E. UTM WGS 84 47 Easting m.E.
ZONE 47 Northing 1905885 m.N. ZONE 48 Northing m.N.

ผลการดำเนินการ ตรวจสอบพื้นที่แล้ว พบว่า.....
 อยู่ในแปลงพิสูจน์สิทธิ์ 30 มิ.ย. 41 อยู่ระหว่างการดำเนินการตามมาตรา 22 ดำเนินการตามมาตรา 22 แล้ว
 ไม่อยู่ในแปลงพิสูจน์สิทธิ์ 30 มิ.ย. 41 อยู่ระหว่างการดำเนินการตามมาตรา 25 ดำเนินการตามมาตรา 25 แล้ว
*มาตรา 22 พระราชบัญญัติอุทยานแห่งชาติ พ.ศ.2504 **มาตรา 25 พระราชบัญญัติป่าสงวนแห่งชาติ พ.ศ.2535

ภาพประกอบ (ถ่ายจากพิกัดกลางแปลงหมุนรอบ 4 ทิศ)



ผู้รับผิดชอบ(หน่วยงาน)
ลงชื่อ(ผู้สำรวจ) ลงชื่อ(ผู้รับผิดชอบพื้นที่)
() ()
ตำแหน่ง ตำแหน่ง
วันที่ วันที่

วันที่รายงาน - -

ครั้งที่รายงาน 01

รหัส P20100028

**แบบฟอร์มแสดงผลการดำเนินงานตรวจสอบพื้นที่ปลุกยางพาราและปาล์มน้ำมันในพื้นที่ป่าอนุรักษ์
สำนักบริหารพื้นที่อนุรักษ์ที่ 8 (ขอนแก่น)**

การใช้ที่ดิน ยางพารา อายุ ปี เนื้อที่ประมาณ ไร่
 ปาล์มน้ำมัน อายุ ปี เนื้อที่ประมาณ ไร่
 พื้นที่อื่นๆ (ระบุ) เนื้อที่ประมาณ ไร่

ประเภทพื้นที่ ป่าอนุรักษ์ชื่อ เขตรักษาพันธุ์สัตว์ป่าภูหลวง
 ป่าสงวนแห่งชาติชื่อ
 พื้นที่อื่นๆ (ระบุ)

ที่ตั้ง ชื่อหมู่บ้าน/ชุมชน หมู่ที่ ตำบล อำเภอ จังหวัด

ค่าพิกัดกลางแปลง โดยประมาณ(ส่วนภูมิสารสนเทศ) ในพื้นที่
UTM WGS 84 Easting **747773** m.E. UTM WGS 84 47 Easting m.E.
ZONE 47 Northing **1906251** m.N. ZONE 48 Northing m.N.

ผลการดำเนินการ ตรวจสอบพื้นที่แล้ว พบว่า.....
 อยู่ในแปลงพิสูจน์สิทธิ์ 30 มิ.ย. 41 อยู่ระหว่างการดำเนินการตามมาตรา 22 ดำเนินการตามมาตรา 22 แล้ว
 ไม่อยู่ในแปลงพิสูจน์สิทธิ์ 30 มิ.ย. 41 อยู่ระหว่างการดำเนินการตามมาตรา 25 ดำเนินการตามมาตรา 25 แล้ว

*มาตรา 22 พระราชบัญญัติอุทยานแห่งชาติ พ.ศ.2504

**มาตรา 25 พระราชบัญญัติป่าสงวนแห่งชาติ พ.ศ.2535

ภาพประกอบ (ถ่ายจากพิกัดกลางแปลงหมุนรอบ 4 ทิศ)


เหนือ P20100028N



ใต้ P20100028S



ตะวันออก P20100028E



ตะวันตก P20100028W



ผู้รับผิดชอบ(หน่วยงาน)

ลงชื่อ (ผู้สำรวจ)
()

ตำแหน่ง

วันที่

ลงชื่อ (ผู้รับผิดชอบพื้นที่)
()

ตำแหน่ง

วันที่


แบบฟอร์มแสดงผลการดำเนินงานตรวจสอบพื้นที่ปลูกยางพาราและปาล์มน้ำมันในพื้นที่ป่าอนุรักษ์
สำนักบริหารพื้นที่อนุรักษ์ที่ 8 (ขอนแก่น)

การใช้ที่ดิน ยางพารา อายุ ปี เนื้อที่ประมาณ ไร่
 ปาล์มน้ำมัน อายุ ปี เนื้อที่ประมาณ ไร่
 พื้นที่อื่นๆ (ระบุ) เนื้อที่ประมาณ ไร่
ประเภทพื้นที่ ป่าอนุรักษ์ชื่อ เขตรักษาพันธุ์สัตว์ป่าภูหลวง
 ป่าสงวนแห่งชาติชื่อ
 พื้นที่อื่นๆ (ระบุ)
ที่ตั้ง ชื่อหมู่บ้าน/ชุมชน หมู่ที่ ตำบล อำเภอ จังหวัด

ค่าพิกัดกลางแปลง โดยประมาณ(ส่วนภูมิสารสนเทศ) ในพื้นที่
UTM WGS 84 Easting 747203 m.E. UTM WGS 84 47 Easting m.E.
ZONE 47 Northing 1907311 m.N. ZONE 48 Northing m.N.

ผลการดำเนินการ ตรวจสอบพื้นที่แล้ว พบว่า.....
 อยู่ในแปลงพิสูจน์สิทธิ์ 30 มิ.ย. 41 อยู่ระหว่างการดำเนินการตามมาตรา 22 ดำเนินการตามมาตรา 22 แล้ว
 ไม่อยู่ในแปลงพิสูจน์สิทธิ์ 30 มิ.ย. 41 อยู่ระหว่างการดำเนินการตามมาตรา 25 ดำเนินการตามมาตรา 25 แล้ว
*มาตรา 22 พระราชบัญญัติอุทยานแห่งชาติ พ.ศ.2504 **มาตรา 25 พระราชบัญญัติป่าสงวนแห่งชาติ พ.ศ.2535

ภาพประกอบ (ถ่ายจากพิกัดกลางแปลงหมุนรอบ 4 ทิศ)



ผู้รับผิดชอบ(หน่วยงาน)
ลงชื่อ(ผู้สำรวจ) ลงชื่อ(ผู้รับผิดชอบพื้นที่)
(.....) (.....)
ตำแหน่ง ตำแหน่ง
วันที่ วันที่

แบบฟอร์มแสดงผลการดำเนินงานตรวจสอบพื้นที่ปลูกยางพาราและปาล์มน้ำมันในพื้นที่ป่าอนุรักษ์
สำนักบริหารพื้นที่อนุรักษ์ที่ 8 (ขอนแก่น)

การใช้ที่ดิน ยางพารา อายุ ปี เนื้อที่ประมาณ ไร่
 ปาล์มน้ำมัน อายุ ปี เนื้อที่ประมาณ ไร่
 พื้นที่อื่นๆ (ระบุ) เนื้อที่ประมาณ ไร่

ประเภทพื้นที่ ป่าอนุรักษ์ชื่อ เขตรักษาพันธุ์สัตว์ป่าภูหลวง
 ป่าสงวนแห่งชาติชื่อ
 พื้นที่อื่นๆ (ระบุ)

ที่ตั้ง ชื่อหมู่บ้าน/ชุมชน หมู่ที่ ตำบล อำเภอ จังหวัด

ค่าพิกัดกลางแปลง โดยประมาณ(ส่วนภูมิสารสนเทศ) ในพื้นที่

UTM WGS 84 Easting 746346 m.E. UTM WGS 84 47 Easting m.E.
ZONE 47 Northing 1907612 m.N. ZONE 48 Northing m.N.

ผลการดำเนินการ ตรวจสอบพื้นที่แล้ว พบว่า.....

<input type="checkbox"/> อยู่ในแปลงพิสูจน์สิทธิ์ 30 มิ.ย. 41	<input type="checkbox"/> อยู่ระหว่างการดำเนินการตามมาตรา 22	<input type="checkbox"/> ดำเนินการตามมาตรา 22 แล้ว
<input type="checkbox"/> ไม่อยู่ในแปลงพิสูจน์สิทธิ์ 30 มิ.ย. 41	<input type="checkbox"/> อยู่ระหว่างการดำเนินการตามมาตรา 25	<input type="checkbox"/> ดำเนินการตามมาตรา 25 แล้ว

*มาตรา 22 พระราชบัญญัติอุทยานแห่งชาติ พ.ศ.2504 **มาตรา 25 พระราชบัญญัติป่าสงวนแห่งชาติ พ.ศ.2535

ภาพประกอบ (ถ่ายจากพิกัดกลางแปลงหมุนรอบ 4 ทิศ)

เหนือ P20100030N



ใต้ P20100030S



ตะวันออก P20100030E



ตะวันตก P20100030W



ผู้รับผิดชอบ(หน่วยงาน)

ลงชื่อ(ผู้สำรวจ)

()

ตำแหน่ง

วันที่

ลงชื่อ(ผู้รับผิดชอบพื้นที่)

()

ตำแหน่ง

วันที่

แบบฟอร์มแสดงผลการดำเนินงานตรวจสอบพื้นที่ปลูกยางพาราและปาล์มน้ำมันในพื้นที่ป่าอนุรักษ์
สำนักบริหารพื้นที่อนุรักษ์ที่ 8 (ขอนแก่น)

การใช้ที่ดิน ยางพารา อายุ ปี เนื้อที่ประมาณ ไร่
 ปาล์มน้ำมัน อายุ ปี เนื้อที่ประมาณ ไร่
 พื้นที่อื่นๆ (ระบุ) เนื้อที่ประมาณ ไร่
ประเภทพื้นที่ ป่าอนุรักษ์ชื่อ เขตรักษาพันธุ์สัตว์ป่าภูหลวง
 ป่าสงวนแห่งชาติชื่อ
 พื้นที่อื่นๆ (ระบุ)
ที่ตั้ง ชื่อหมู่บ้าน/ชุมชน หมู่ที่ ตำบล อำเภอ จังหวัด

ค่าพิกัดกลางแปลง โดยประมาณ(ส่วนภูมิสารสนเทศ) ในพื้นที่
UTM WGS 84 Easting 742565 m.E. UTM WGS 84 47 Easting m.E.
ZONE 47 Northing 1909304 m.N. ZONE 48 Northing m.N.

ผลการดำเนินการ ตรวจสอบพื้นที่แล้ว พบว่า.....
 อยู่ในแปลงพิสูจน์สิทธิ์ 30 มิ.ย. 41 อยู่ระหว่างการดำเนินการตามมาตรา 22 ดำเนินการตามมาตรา 22 แล้ว
 ไม่อยู่ในแปลงพิสูจน์สิทธิ์ 30 มิ.ย. 41 อยู่ระหว่างการดำเนินการตามมาตรา 25 ดำเนินการตามมาตรา 25 แล้ว
*มาตรา 22 พระราชบัญญัติอุทยานแห่งชาติ พ.ศ.2504 **มาตรา 25 พระราชบัญญัติป่าสงวนแห่งชาติ พ.ศ.2535

ภาพประกอบ (ถ่ายจากพิกัดกลางแปลงหมุนรอบ 4 ทิศ)


เหนือ P20100031N



ใต้ P20100031S



ตะวันออก P20100031E



ตะวันตก P20100031W



ผู้รับผิดชอบ(หน่วยงาน)
ลงชื่อ(ผู้สำรวจ) ลงชื่อ(ผู้รับผิดชอบพื้นที่)
(.....) (.....)
ตำแหน่ง ตำแหน่ง
วันที่ วันที่

**แบบฟอร์มแสดงผลการดำเนินงานตรวจสอบพื้นที่ปลูกยางพาราและปาล์มน้ำมันในพื้นที่ป่าอนุรักษ์
สำนักบริหารพื้นที่อนุรักษ์ที่ 8 (ขอนแก่น)**

การใช้ที่ดิน ยางพารา อายุ ปี เนื้อที่ประมาณ ไร่
 ปาล์มน้ำมัน อายุ ปี เนื้อที่ประมาณ ไร่
 พื้นที่อื่นๆ (ระบุ) เนื้อที่ประมาณ ไร่

ประเภทพื้นที่ ป่าอนุรักษ์ชื่อ เขตรักษาพันธุ์สัตว์ป่าภูหลวง
 ป่าสงวนแห่งชาติชื่อ

ที่ตั้ง พื้นที่อื่นๆ (ระบุ)

ที่ตั้ง ชื่อหมู่บ้าน/ชุมชน หมู่ที่ ตำบล อำเภอ จังหวัด

ค่าพิกัดกลางแปลง โดยประมาณ(ส่วนภูมิสารสนเทศ) ในพื้นที่

UTM WGS 84 Easting **745489** m.E. UTM WGS 84 47 Easting m.E.
 ZONE **47** Northing **1910048** m.N. ZONE 48 Northing m.N.

ผลการดำเนินการ ตรวจสอบพื้นที่แล้ว พบว่า.....

อยู่ในแปลงพิสูจน์สิทธิ์ 30 มิ.ย. 41 อยู่ระหว่างการดำเนินการตามมาตรา 22 ดำเนินการตามมาตรา 22 แล้ว
 ไม่อยู่ในแปลงพิสูจน์สิทธิ์ 30 มิ.ย. 41 อยู่ระหว่างการดำเนินการตามมาตรา 25 ดำเนินการตามมาตรา 25 แล้ว

*มาตรา 22 พระราชบัญญัติอุทยานแห่งชาติ พ.ศ.2504 **มาตรา 25 พระราชบัญญัติป่าสงวนแห่งชาติ พ.ศ.2535

ภาพประกอบ (ถ่ายจากพิกัดกลางแปลงหมุนรอบ 4 ทิศ)

เหนือ P20100032N	ใต้ P20100032S
ตะวันออก P20100032E	ตะวันตก P20100032W

ผู้รับผิดชอบ(หน่วยงาน)

ลงชื่อ (ผู้สำรวจ)	ลงชื่อ (ผู้รับผิดชอบพื้นที่)
(.....)	(.....)
ตำแหน่ง	ตำแหน่ง
วันที่	วันที่

แบบฟอร์มแสดงผลการดำเนินงานตรวจสอบพื้นที่ปลูกยางพาราและปาล์มน้ำมันในพื้นที่ป่าอนุรักษ์
สำนักบริหารพื้นที่อนุรักษ์ที่ 8 (ขอนแก่น)

การใช้ที่ดิน ยางพารา อายุ ปี เนื้อที่ประมาณ ไร่
 ปาล์มน้ำมัน อายุ ปี เนื้อที่ประมาณ ไร่
 พื้นที่อื่นๆ (ระบุ) เนื้อที่ประมาณ ไร่

ประเภทพื้นที่ ป่าอนุรักษ์ชื่อ เขตรักษาพันธุ์สัตว์ป่าภูหลวง
 ป่าสงวนแห่งชาติชื่อ
 พื้นที่อื่นๆ (ระบุ)

ที่ตั้ง ชื่อหมู่บ้าน/ชุมชน หมู่ที่ ตำบล อำเภอ จังหวัด

ค่าพิกัดกลางแปลง โดยประมาณ(ส่วนภูมิสารสนเทศ) ในพื้นที่

UTM WGS 84	Easting	742384	m.E.	UTM WGS 84	<input type="checkbox"/> 47	Easting	<input type="checkbox"/> <input type="checkbox"/> <input type="checkbox"/> <input type="checkbox"/> <input type="checkbox"/> <input type="checkbox"/>	m.E.
	ZONE	47			<input type="checkbox"/>	48	Northing	<input type="checkbox"/> <input type="checkbox"/> <input type="checkbox"/> <input type="checkbox"/> <input type="checkbox"/> <input type="checkbox"/>
			Northing					m.N.
		1910362	m.N.					

ผลการดำเนินการ ตรวจสอบพื้นที่แล้ว พบว่า.....

<input type="checkbox"/> อยู่ในแปลงพิสูจน์สิทธิ์ 30 มิ.ย. 41	<input type="checkbox"/> อยู่ระหว่างการดำเนินการตามมาตรา 22	<input type="checkbox"/> ดำเนินการตามมาตรา 22 แล้ว
<input type="checkbox"/> ไม่อยู่ในแปลงพิสูจน์สิทธิ์ 30 มิ.ย. 41	<input type="checkbox"/> อยู่ระหว่างการดำเนินการตามมาตรา 25	<input type="checkbox"/> ดำเนินการตามมาตรา 25 แล้ว

*มาตรา 22 พระราชบัญญัติอุทยานแห่งชาติ พ.ศ.2504 **มาตรา 25 พระราชบัญญัติป่าสงวนแห่งชาติ พ.ศ.2535

ภาพประกอบ (ถ่ายจากพิกัดกลางแปลงหมุนรอบ 4 ทิศ)

เหนือ P20100033N



ใต้ P20100033S



ตะวันออก P20100033E



ตะวันตก P20100033W



ผู้รับผิดชอบ(หน่วยงาน)

ลงชื่อ (ผู้สำรวจ)	ลงชื่อ (ผู้รับผิดชอบพื้นที่)
()	()
ตำแหน่ง	ตำแหน่ง
วันที่	วันที่


แบบฟอร์มแสดงผลการดำเนินงานตรวจสอบพื้นที่ปลูกยางพาราและปาล์มน้ำมันในพื้นที่ป่าอนุรักษ์
สำนักบริหารพื้นที่อนุรักษ์ที่ 8 (ขอนแก่น)

การใช้ที่ดิน ยางพารา อายุ ปี เนื้อที่ประมาณ ไร่
 ปาล์มน้ำมัน อายุ ปี เนื้อที่ประมาณ ไร่
 พื้นที่อื่นๆ (ระบุ) เนื้อที่ประมาณ ไร่
ประเภทพื้นที่ ป่าอนุรักษ์ชื่อ เขตรักษาพันธุ์สัตว์ป่าภูหลวง
 ป่าสงวนแห่งชาติชื่อ
 พื้นที่อื่นๆ (ระบุ)
ที่ตั้ง ชื่อหมู่บ้าน/ชุมชน หมู่ที่ ตำบล อำเภอ จังหวัด

ค่าพิกัดกลางแปลง โดยประมาณ(ส่วนภูมิสารสนเทศ) ในพื้นที่
UTM WGS 84 Easting 741838 m.E. UTM WGS 84 47 Easting m.E.
ZONE 47 Northing 1910655 m.N. ZONE 48 Northing m.N.

ผลการดำเนินการ ตรวจสอบพื้นที่แล้ว พบว่า.....
 อยู่ในแปลงพิสูจน์สิทธิ์ 30 มิ.ย. 41 อยู่ระหว่างการดำเนินการตามมาตรา 22 ดำเนินการตามมาตรา 22 แล้ว
 ไม่อยู่ในแปลงพิสูจน์สิทธิ์ 30 มิ.ย. 41 อยู่ระหว่างการดำเนินการตามมาตรา 25 ดำเนินการตามมาตรา 25 แล้ว
*มาตรา 22 พระราชบัญญัติอุทยานแห่งชาติ พ.ศ.2504 **มาตรา 25 พระราชบัญญัติป่าสงวนแห่งชาติ พ.ศ.2535

ภาพประกอบ (ถ่ายจากพิกัดกลางแปลงหมุนรอบ 4 ทิศ)



ผู้รับผิดชอบ(หน่วยงาน)
ลงชื่อ(ผู้สำรวจ) ลงชื่อ(ผู้รับผิดชอบพื้นที่)
(.....) (.....)
ตำแหน่ง ตำแหน่ง
วันที่ วันที่

แบบฟอร์มแสดงผลการดำเนินงานตรวจสอบพื้นที่ปลูกยางพาราและปาล์มน้ำมันในพื้นที่ป่าอนุรักษ์
สำนักบริหารพื้นที่อนุรักษ์ที่ 8 (ขอนแก่น)

การใช้ที่ดิน ยางพารา อายุ ปี เนื้อที่ประมาณ ไร่
 ปาล์มน้ำมัน อายุ ปี เนื้อที่ประมาณ ไร่
 พื้นที่อื่นๆ (ระบุ) เนื้อที่ประมาณ ไร่
ประเภทพื้นที่ ป่าอนุรักษ์ชื่อ เขตรักษาพันธุ์สัตว์ป่าภูหลวง
 ป่าสงวนแห่งชาติชื่อ
 พื้นที่อื่นๆ (ระบุ)
ที่ตั้ง ชื่อหมู่บ้าน/ชุมชน หมู่ที่ ตำบล อำเภอ จังหวัด

ค่าพิกัดกลางแปลง โดยประมาณ(ส่วนภูมิสารสนเทศ) ในพื้นที่
UTM WGS 84 Easting 740483 m.E. UTM WGS 84 47 Easting m.E.
ZONE 47 Northing 1913184 m.N. ZONE 48 Northing m.N.

ผลการดำเนินการ ตรวจสอบพื้นที่แล้ว พบว่า.....
 อยู่ในแปลงพิสูจน์สิทธิ์ 30 มิ.ย. 41 อยู่ระหว่างการดำเนินการตามมาตรา 22 ดำเนินการตามมาตรา 22 แล้ว
 ไม่อยู่ในแปลงพิสูจน์สิทธิ์ 30 มิ.ย. 41 อยู่ระหว่างการดำเนินการตามมาตรา 25 ดำเนินการตามมาตรา 25 แล้ว
*มาตรา 22 พระราชบัญญัติอุทยานแห่งชาติ พ.ศ.2504 **มาตรา 25 พระราชบัญญัติป่าสงวนแห่งชาติ พ.ศ.2535

ภาพประกอบ (ถ่ายจากพิกัดกลางแปลงหมุนรอบ 4 ทิศ)

เหนือ P20100035N



ใต้ P20100035S



ตะวันออก P20100035E



ตะวันตก P20100035W



ผู้รับผิดชอบ(หน่วยงาน)
ลงชื่อ (ผู้สำรวจ) ลงชื่อ (ผู้รับผิดชอบพื้นที่)
() ()
ตำแหน่ง ตำแหน่ง
วันที่ วันที่

แบบฟอร์มแสดงผลการดำเนินงานตรวจสอบพื้นที่ปลูกลายพาราและปาล์มน้ำมันในพื้นที่ป่าอนุรักษ์
สำนักบริหารพื้นที่อนุรักษ์ที่ 8 (ขอนแก่น)

การใช้ที่ดิน ยางพารา อายุ ปี เนื้อที่ประมาณ ไร่
 ปาล์มน้ำมัน อายุ ปี เนื้อที่ประมาณ ไร่
 พื้นที่อื่นๆ (ระบุ) เนื้อที่ประมาณ ไร่

ประเภทพื้นที่ ป่าอนุรักษ์ชื่อ เขตรักษาพันธุ์สัตว์ป่าภูหลวง
 ป่าสงวนแห่งชาติชื่อ
 พื้นที่อื่นๆ (ระบุ)

ที่ตั้ง ชื่อหมู่บ้าน/ชุมชน หมู่ที่ ตำบล อำเภอ จังหวัด

ค่าพิกัดกลางแปลง โดยประมาณ(ส่วนภูมิสารสนเทศ) ในพื้นที่

UTM WGS 84	Easting	756547 m.E.	UTM WGS 84	<input type="text"/> 47 Easting	<input type="text"/> <input type="text"/> <input type="text"/> <input type="text"/> <input type="text"/> <input type="text"/> m.E.
	ZONE 47	Northing 1913859 m.N.		ZONE <input type="text"/> 48 Northing	<input type="text"/> <input type="text"/> <input type="text"/> <input type="text"/> <input type="text"/> <input type="text"/> m.N.

ผลการดำเนินการ ตรวจสอบพื้นที่แล้ว พบว่า.....

<input type="checkbox"/> อยู่ในแปลงพิสูจน์สิทธิ์ 30 มิ.ย. 41	<input type="checkbox"/> อยู่ระหว่างการดำเนินการตามมาตรา 22	<input type="checkbox"/> ดำเนินการตามมาตรา 22 แล้ว
<input type="checkbox"/> ไม่อยู่ในแปลงพิสูจน์สิทธิ์ 30 มิ.ย. 41	<input type="checkbox"/> อยู่ระหว่างการดำเนินการตามมาตรา 25	<input type="checkbox"/> ดำเนินการตามมาตรา 25 แล้ว

*มาตรา 22 พระราชบัญญัติอุทยานแห่งชาติ พ.ศ.2504 **มาตรา 25 พระราชบัญญัติป่าสงวนแห่งชาติ พ.ศ.2535

ภาพประกอบ (ถ่ายจากพิกัดกลางแปลงหมุนรอบ 4 ทิศ)

เหนือ P20100037N <div style="border: 1px solid black; width: 350px; height: 150px; margin: 5px;"></div>	ใต้ P20100037S <div style="border: 1px solid black; width: 350px; height: 150px; margin: 5px;"></div>
ตะวันออก P20100037E <div style="border: 1px solid black; width: 350px; height: 150px; margin: 5px;"></div>	ตะวันตก P20100037W <div style="border: 1px solid black; width: 350px; height: 150px; margin: 5px;"></div>

ผู้รับผิดชอบ(หน่วยงาน)

ลงชื่อ (ผู้สำรวจ)	ลงชื่อ (ผู้รับผิดชอบพื้นที่)
()	()
ตำแหน่ง	ตำแหน่ง
วันที่	วันที่

แบบฟอร์มแสดงผลการดำเนินงานตรวจสอบพื้นที่ปลูกยางพาราและปาล์มน้ำมันในพื้นที่ป่าอนุรักษ์
สำนักบริหารพื้นที่อนุรักษ์ที่ 8 (ขอนแก่น)

การใช้ที่ดิน ยางพารา อายุ ปี เนื้อที่ประมาณ ไร่
 ปาล์มน้ำมัน อายุ ปี เนื้อที่ประมาณ ไร่
 พื้นที่อื่นๆ (ระบุ) เนื้อที่ประมาณ ไร่

ประเภทพื้นที่ ป่าอนุรักษ์ชื่อ เขตรักษาพันธุ์สัตว์ป่าภูหลวง
 ป่าสงวนแห่งชาติชื่อ
 พื้นที่อื่นๆ (ระบุ)

ที่ตั้ง ชื่อหมู่บ้าน/ชุมชน หมู่ที่ ตำบล อำเภอ จังหวัด

ค่าพิกัดกลางแปลง โดยประมาณ(ส่วนภูมิสารสนเทศ) ในพื้นที่





UTM WGS 84	Easting	756950	m.E.	UTM WGS 84	<input type="text"/>	47	Easting	<input type="text"/>	<input type="text"/>	<input type="text"/>	<input type="text"/>	<input type="text"/>	<input type="text"/>	m.E.
	ZONE	47												
	Northing	1914922	m.N.											

ผลการดำเนินการ ตรวจสอบพื้นที่แล้ว พบว่า.....

<input type="checkbox"/> อยู่ในแปลงพิสูจน์สิทธิ์ 30 มิ.ย. 41	<input type="checkbox"/> อยู่ระหว่างการดำเนินการตามมาตรา 22	<input type="checkbox"/> ดำเนินการตามมาตรา 22 แล้ว
<input type="checkbox"/> ไม่อยู่ในแปลงพิสูจน์สิทธิ์ 30 มิ.ย. 41	<input type="checkbox"/> อยู่ระหว่างการดำเนินการตามมาตรา 25	<input type="checkbox"/> ดำเนินการตามมาตรา 25 แล้ว

*มาตรา 22 พระราชบัญญัติอุทยานแห่งชาติ พ.ศ.2504 **มาตรา 25 พระราชบัญญัติป่าสงวนแห่งชาติ พ.ศ.2535

ภาพประกอบ (ถ่ายจากพิกัดกลางแปลงหมุนรอบ 4 ทิศ)

เหนือ P20100038N 	ใต้ P20100038S 
ตะวันออก P20100038E 	ตะวันตก P20100038W 

ผู้รับผิดชอบ(หน่วยงาน)

ลงชื่อ(ผู้สำรวจ)	ลงชื่อ(ผู้รับผิดชอบพื้นที่)
()	()
ตำแหน่ง	ตำแหน่ง
วันที่	วันที่

แบบฟอร์มแสดงผลการดำเนินงานตรวจสอบพื้นที่ปลูกยางพาราและปาล์มน้ำมันในพื้นที่ป่าอนุรักษ์
สำนักบริหารพื้นที่อนุรักษ์ที่ 8 (ขอนแก่น)

การใช้ที่ดิน ยางพารา อายุ ปี เนื้อที่ประมาณ ไร่
 ปาล์มน้ำมัน อายุ ปี เนื้อที่ประมาณ ไร่
 พื้นที่อื่นๆ (ระบุ) เนื้อที่ประมาณ ไร่

ประเภทพื้นที่ ป่าอนุรักษ์ชื่อ เขตรักษาพันธุ์สัตว์ป่าภูหลวง
 ป่าสงวนแห่งชาติชื่อ
 พื้นที่อื่นๆ (ระบุ)

ที่ตั้ง ชื่อหมู่บ้าน/ชุมชน หมู่ที่ ตำบล อำเภอ จังหวัด

ค่าพิกัดกลางแปลง โดยประมาณ(ส่วนภูมิสารสนเทศ) ในพื้นที่

UTM WGS 84 Easting 758610 m.E. UTM WGS 84 47 Easting m.E.
 ZONE 47 Northing 1916400 m.N. ZONE 48 Northing m.N.

ผลการดำเนินการ ตรวจสอบพื้นที่แล้ว พบว่า.....

อยู่ในแปลงพิสูจน์สิทธิ์ 30 มิ.ย. 41 อยู่ระหว่างการดำเนินการตามมาตรา 22 ดำเนินการตามมาตรา 22 แล้ว
 ไม่อยู่ในแปลงพิสูจน์สิทธิ์ 30 มิ.ย. 41 อยู่ระหว่างการดำเนินการตามมาตรา 25 ดำเนินการตามมาตรา 25 แล้ว

*มาตรา 22 พระราชบัญญัติอุทยานแห่งชาติ พ.ศ.2504 **มาตรา 25 พระราชบัญญัติป่าสงวนแห่งชาติ พ.ศ.2535

ภาพประกอบ (ถ่ายจากพิกัดกลางแปลงหมุนรอบ 4 ทิศ)

เหนือ P20100039N



ใต้ P20100039S



ตะวันออก P20100039E



ตะวันตก P20100039W



ผู้รับผิดชอบ(หน่วยงาน)

ลงชื่อ(ผู้สำรวจ)

ลงชื่อ(ผู้รับผิดชอบพื้นที่)

()

()

ตำแหน่ง

ตำแหน่ง

วันที่

วันที่

วันที่รายงาน --

ครั้งที่รายงาน 01

รหัส P20100041

แบบฟอร์มแสดงผลการดำเนินงานตรวจสอบพื้นที่ปลูกยางพาราและปาล์มน้ำมันในพื้นที่ป่าอนุรักษ์
สำนักบริหารพื้นที่อนุรักษ์ที่ 8 (ขอนแก่น)การใช้ที่ดิน ยางพารา อายุ ปี เนื้อที่ประมาณ ไร่
 ปาล์มน้ำมัน อายุ ปี เนื้อที่ประมาณ ไร่
 พื้นที่อื่นๆ (ระบุ) เนื้อที่ประมาณ ไร่ประเภทพื้นที่ ป่าอนุรักษ์ชื่อ เขตรักษาพันธุ์สัตว์ป่าภูหลวง
 ป่าสงวนแห่งชาติชื่อ
 พื้นที่อื่นๆ (ระบุ)

ที่ตั้ง ชื่อหมู่บ้าน/ชุมชน หมู่ที่ ตำบล อำเภอ จังหวัด

ค่าพิกัดกลางแปลง โดยประมาณ(ส่วนภูมิสารสนเทศ) ในพื้นที่
UTM WGS 84 Easting 758022 m.E. UTM WGS 84 47 Easting m.E.
ZONE 47 Northing 1917270 m.N. ZONE 48 Northing m.N.ผลการดำเนินการ ตรวจสอบพื้นที่แล้ว พบว่า.....
 อยู่ในแปลงพิสูจน์สิทธิ์ 30 มิ.ย. 41 อยู่ระหว่างการดำเนินการตามมาตรา 22 ดำเนินการตามมาตรา 22 แล้ว
 ไม่อยู่ในแปลงพิสูจน์สิทธิ์ 30 มิ.ย. 41 อยู่ระหว่างการดำเนินการตามมาตรา 25 ดำเนินการตามมาตรา 25 แล้ว
*มาตรา 22 พระราชบัญญัติอุทยานแห่งชาติ พ.ศ.2504 **มาตรา 25 พระราชบัญญัติป่าสงวนแห่งชาติ พ.ศ.2535

ภาพประกอบ (ถ่ายจากพิกัดกลางแปลงหมุนรอบ 4 ทิศ)

เหนือ P20100041N



ใต้ P20100041S



ตะวันออก P20100041E



ตะวันตก P20100041W



ผู้รับผิดชอบ(หน่วยงาน)

ลงชื่อ(ผู้สำรวจ)
()ลงชื่อ(ผู้รับผิดชอบพื้นที่)
()

ตำแหน่ง

ตำแหน่ง

วันที่

วันที่

วันที่รายงาน □□-□□-□□□□

ครั้งที่รายงาน 01

รหัส P20100043

แบบฟอร์มแสดงผลการดำเนินงานตรวจสอบพื้นที่ปลูกยางพาราและปาล์มน้ำมันในพื้นที่ป่าอนุรักษ์ สำนักบริหารพื้นที่อนุรักษ์ที่ 8 (ขอนแก่น)

การใช้ที่ดิน

<input type="checkbox"/>	ยางพารา	อายุ	ปี	เนื้อที่ประมาณ	ไร่
<input type="checkbox"/>	ปาล์มน้ำมัน	อายุ	ปี	เนื้อที่ประมาณ	ไร่
<input type="checkbox"/>	พื้นที่อื่นๆ (ระบุ)			เนื้อที่ประมาณ	ไร่

ประเภทพื้นที่

<input type="checkbox"/>	ป่าอนุรักษ์ชื่อ เขตรักษาพันธุ์สัตว์ป่าภูหลวง
<input type="checkbox"/>	ป่าสงวนแห่งชาติชื่อ
<input type="checkbox"/>	พื้นที่อื่นๆ (ระบุ)

ที่ตั้ง ชื่อหมู่บ้าน/ชุมชน หมู่ที่ ตำบล อำเภอ จังหวัด

ค่าพิกัดกลางแปลง โดยประมาณ(ส่วนภูมิสารสนเทศ) ในพื้นที่

UTM WGS 84	Easting	756792	m.E.	UTM WGS 84	<input type="checkbox"/>	47	Easting	<input type="checkbox"/>	<input type="checkbox"/>	<input type="checkbox"/>	<input type="checkbox"/>	<input type="checkbox"/>	<input type="checkbox"/>	m.E.			
	ZONE	47	Northing	1919213	m.N.		ZONE	<input type="checkbox"/>	48	Northing	<input type="checkbox"/>	<input type="checkbox"/>	<input type="checkbox"/>	<input type="checkbox"/>	<input type="checkbox"/>	<input type="checkbox"/>	m.N.

ผลการดำเนินการ ตรวจสอบพื้นที่แล้ว พบว่า.....

<input type="checkbox"/>	อยู่ในแปลงพิสูจน์สิทธิ์ 30 มิ.ย. 41	<input type="checkbox"/>	อยู่ระหว่างการดำเนินการตามมาตรา 22	<input type="checkbox"/>	ดำเนินการตามมาตรา 22 แล้ว
<input type="checkbox"/>	ไม่อยู่ในแปลงพิสูจน์สิทธิ์ 30 มิ.ย. 41	<input type="checkbox"/>	อยู่ระหว่างการดำเนินการตามมาตรา 25	<input type="checkbox"/>	ดำเนินการตามมาตรา 25 แล้ว

*มาตรา 22 พระราชบัญญัติอุทยานแห่งชาติ พ.ศ.2504 **มาตรา 25 พระราชบัญญัติป่าสงวนแห่งชาติ พ.ศ.2535

ภาพประกอบ (ถ่ายจากพิกัดกลางแปลงหมุนรอบ 4 ทิศ)

เหนือ P20100043N



ใต้ P20100043S



ตะวันออก P20100043E



ตะวันตก P20100043W



ผู้รับผิดชอบ(หน่วยงาน)

ลงชื่อ	(ผู้สำรวจ)	ลงชื่อ	(ผู้รับผิดชอบพื้นที่)
()	()
ตำแหน่ง		ตำแหน่ง	
วันที่		วันที่	

แบบฟอร์มแสดงผลการดำเนินงานตรวจสอบพื้นที่ปลูกยางพาราและปาล์มน้ำมันในพื้นที่ป่าอนุรักษ์

สำนักบริหารพื้นที่อนุรักษ์ที่ 8 (ขอนแก่น)

การใช้ที่ดิน ยางพารา อายุ ปี เนื้อที่ประมาณ ไร่

ปาล์มน้ำมัน อายุ ปี เนื้อที่ประมาณ ไร่

พื้นที่อื่นๆ (ระบุ) เนื้อที่ประมาณ ไร่

ประเภทพื้นที่ ป่าอนุรักษ์ชื่อ เขตรักษาพันธุ์สัตว์ป่าภูหลวง

ป่าสงวนแห่งชาติชื่อ

พื้นที่อื่นๆ (ระบุ)

ที่ตั้ง ชื่อหมู่บ้าน/ชุมชน หมู่ที่ ตำบล อำเภอ จังหวัด

ค่าพิกัดกลางแปลง โดยประมาณ(ส่วนภูมิสารสนเทศ) ในพื้นที่

UTM WGS 84 Easting 756360 m.E. UTM WGS 84 □ 47 Easting □□□□□□□ m.E.

ZONE 47 Northing 1919667 m.N. ZONE □ 48 Northing □□□□□□□□ m.N.

ผลการดำเนินการ ตรวจสอบพื้นที่แล้ว พบว่า.....

อยู่ในแปลงพิสูจน์สิทธิ์ 30 มิ.ย. 41 อยู่ระหว่างการดำเนินการตามมาตรา 22 ดำเนินการตามมาตรา 22 แล้ว

ไม่อยู่ในแปลงพิสูจน์สิทธิ์ 30 มิ.ย. 41 อยู่ระหว่างการดำเนินการตามมาตรา 25 ดำเนินการตามมาตรา 25 แล้ว

*มาตรา 22 พระราชบัญญัติอุทยานแห่งชาติ พ.ศ.2504

**มาตรา 25 พระราชบัญญัติป่าสงวนแห่งชาติ พ.ศ.2535

ภาพประกอบ (ถ่ายจากพิกัดกลางแปลงหมุนรอบ 4 ทิศ)

เหนือ P20100045N



ใต้ P20100045S



ตะวันออก P20100045E



ตะวันตก P20100045W



ผู้รับผิดชอบ(หน่วยงาน)

ลงชื่อ(ผู้สำรวจ)

ลงชื่อ(ผู้รับผิดชอบพื้นที่)

()

()

ตำแหน่ง

ตำแหน่ง

วันที่

วันที่

วันที่รายงาน □□-□□-□□□□

ครั้งที่รายงาน 01

รหัส P20100046

แบบฟอร์มแสดงผลการดำเนินงานตรวจสอบพื้นที่ปลูกลายพาราและปาล์มน้ำมันในพื้นที่ป่าอนุรักษ์

สำนักบริหารพื้นที่อนุรักษ์ที่ 8 (ขอนแก่น)

การใช้ที่ดิน ยางพารา อายุ ปี เนื้อที่ประมาณ ไร่
 ปาล์มน้ำมัน อายุ ปี เนื้อที่ประมาณ ไร่
 พื้นที่อื่นๆ (ระบุ) เนื้อที่ประมาณ ไร่

ประเภทพื้นที่ ป่าอนุรักษ์ชื่อ เขตรักษาพันธุ์สัตว์ป่าภูหลวง
 ป่าสงวนแห่งชาติชื่อ
 พื้นที่อื่นๆ (ระบุ)

ที่ตั้ง ชื่อหมู่บ้าน/ชุมชน หมู่ที่ ตำบล อำเภอ จังหวัด

ค่าพิกัดกลางแปลง โดยประมาณ(ส่วนภูมิสารสนเทศ) ในพื้นที่

UTM WGS 84	Easting	754491 m.E.	UTM WGS 84	<input type="checkbox"/> 47 Easting	<input type="checkbox"/> <input type="checkbox"/> <input type="checkbox"/> <input type="checkbox"/> <input type="checkbox"/> <input type="checkbox"/> m.E.
	ZONE 47	Northing	1921335 m.N.	ZONE	<input type="checkbox"/> 48 Northing <input type="checkbox"/> <input type="checkbox"/> <input type="checkbox"/> <input type="checkbox"/> <input type="checkbox"/> <input type="checkbox"/> m.N.

ผลการดำเนินการ ตรวจสอบพื้นที่แล้ว พบว่า.....

<input type="checkbox"/> อยู่ในแปลงพิสูจน์สิทธิ์ 30 มิ.ย. 41	<input type="checkbox"/> อยู่ระหว่างการดำเนินการตามมาตรา 22	<input type="checkbox"/> ดำเนินการตามมาตรา 22 แล้ว
<input type="checkbox"/> ไม่อยู่ในแปลงพิสูจน์สิทธิ์ 30 มิ.ย. 41	<input type="checkbox"/> อยู่ระหว่างการดำเนินการตามมาตรา 25	<input type="checkbox"/> ดำเนินการตามมาตรา 25 แล้ว

*มาตรา 22 พระราชบัญญัติอุทยานแห่งชาติ พ.ศ.2504 **มาตรา 25 พระราชบัญญัติป่าสงวนแห่งชาติ พ.ศ.2535

ภาพประกอบ (ถ่ายจากพิกัดกลางแปลงหมุนรอบ 4 ทิศ)


เหนือ P20100046N



ใต้ P20100046S



ตะวันออก P20100046E



ตะวันตก P20100046W



ผู้รับผิดชอบ(หน่วยงาน)

ลงชื่อ(ผู้สำรวจ)	ลงชื่อ(ผู้รับผิดชอบพื้นที่)
()	()
ตำแหน่ง	ตำแหน่ง
วันที่	วันที่

แบบฟอร์มแสดงผลการดำเนินงานตรวจสอบพื้นที่ปลูกยางพาราและปาล์มน้ำมันในพื้นที่ป่าอนุรักษ์
สำนักบริหารพื้นที่อนุรักษ์ที่ 8 (ขอนแก่น)

การใช้ที่ดิน ยางพารา อายุ ปี เนื้อที่ประมาณ ไร่
 ปาล์มน้ำมัน อายุ ปี เนื้อที่ประมาณ ไร่
 พื้นที่อื่นๆ (ระบุ) เนื้อที่ประมาณ ไร่

ประเภทพื้นที่ ป่าอนุรักษ์ชื่อ เขตรักษาพันธุ์สัตว์ป่าภูหลวง
 ป่าสงวนแห่งชาติชื่อ
 พื้นที่อื่นๆ (ระบุ)

ที่ตั้ง ชื่อหมู่บ้าน/ชุมชน หมู่ที่ ตำบล อำเภอ จังหวัด

ค่าพิกัดกลางแปลง โดยประมาณ(ส่วนภูมิสารสนเทศ) ในพื้นที่
UTM WGS 84 Easting 753695 m.E. UTM WGS 84 47 Easting m.E.
ZONE 47 Northing 1921463 m.N. ZONE 48 Northing m.N.

ผลการดำเนินการ ตรวจสอบพื้นที่แล้ว พบว่า.....
 อยู่ในแปลงพิสูจน์สิทธิ์ 30 มิ.ย. 41 อยู่ระหว่างการดำเนินการตามมาตรา 22 ดำเนินการตามมาตรา 22 แล้ว
 ไม่อยู่ในแปลงพิสูจน์สิทธิ์ 30 มิ.ย. 41 อยู่ระหว่างการดำเนินการตามมาตรา 25 ดำเนินการตามมาตรา 25 แล้ว

*มาตรา 22 พระราชบัญญัติอุทยานแห่งชาติ พ.ศ.2504

**มาตรา 25 พระราชบัญญัติป่าสงวนแห่งชาติ พ.ศ.2535

ภาพประกอบ (ถ่ายจากพิกัดกลางแปลงหมุนรอบ 4 ทิศ)

เหนือ P20100047N



ใต้ P20100047S



ตะวันออก P20100047E



ตะวันตก P20100047W



ผู้รับผิดชอบ(หน่วยงาน)

ลงชื่อ (ผู้สำรวจ)

ลงชื่อ (ผู้รับผิดชอบพื้นที่)

()

()

ตำแหน่ง

ตำแหน่ง

วันที่

วันที่

แบบฟอร์มแสดงผลการดำเนินงานตรวจสอบพื้นที่ปลูกยางพาราและปาล์มน้ำมันในพื้นที่ป่าอนุรักษ์
สำนักบริหารพื้นที่อนุรักษ์ที่ 8 (ขอนแก่น)

การใช้ที่ดิน ยางพารา อายุ ปี เนื้อที่ประมาณ ไร่
 ปาล์มน้ำมัน อายุ ปี เนื้อที่ประมาณ ไร่
 พื้นที่อื่นๆ (ระบุ) เนื้อที่ประมาณ ไร่

ประเภทพื้นที่ ป่าอนุรักษ์ชื่อ เขตรักษาพันธุ์สัตว์ป่าภูหลวง
 ป่าสงวนแห่งชาติชื่อ
 พื้นที่อื่นๆ (ระบุ)

ที่ตั้ง ชื่อหมู่บ้าน/ชุมชน หมู่ที่ ตำบล อำเภอ จังหวัด

ค่าพิกัดกลางแปลง โดยประมาณ(ส่วนภูมิสารสนเทศ) ในพื้นที่
UTM WGS 84 Easting **753547** m.E. UTM WGS 84 47 Easting m.E.
ZONE 47 Northing **1921548** m.N. ZONE 48 Northing m.N.

ผลการดำเนินการ ตรวจสอบพื้นที่แล้ว พบว่า.....
 อยู่ในแปลงพิสูจน์สิทธิ์ 30 มิ.ย. 41 อยู่ระหว่างการดำเนินการตามมาตรา 22 ดำเนินการตามมาตรา 22 แล้ว
 ไม่อยู่ในแปลงพิสูจน์สิทธิ์ 30 มิ.ย. 41 อยู่ระหว่างการดำเนินการตามมาตรา 25 ดำเนินการตามมาตรา 25 แล้ว

*มาตรา 22 พระราชบัญญัติอุทยานแห่งชาติ พ.ศ.2504 **มาตรา 25 พระราชบัญญัติป่าสงวนแห่งชาติ พ.ศ.2535

ภาพประกอบ (ถ่ายจากพิกัดกลางแปลงหมุนรอบ 4 ทิศ)

เหนือ P20100048N



ใต้ P20100048S



ตะวันออก P20100048E



ตะวันตก P20100048W



ผู้รับผิดชอบ(หน่วยงาน)

ลงชื่อ(ผู้สำรวจ)

ลงชื่อ(ผู้รับผิดชอบพื้นที่)

()

()

ตำแหน่ง

ตำแหน่ง

วันที่

วันที่

วันที่รายงาน --

ครั้งที่รายงาน 01

รหัส P20100049

แบบฟอร์มแสดงผลการดำเนินงานตรวจสอบพื้นที่ปลูกลยางพาราและปาล์มน้ำมันในพื้นที่ป่าอนุรักษ์ สำนักบริหารพื้นที่อนุรักษ์ที่ 8 (ขอนแก่น)

การใช้ที่ดิน ยางพารา อายุ ปี เนื้อที่ประมาณ ไร่
 ปาล์มน้ำมัน อายุ ปี เนื้อที่ประมาณ ไร่
 พื้นที่อื่นๆ (ระบุ) เนื้อที่ประมาณ ไร่

ประเภทพื้นที่ ป่าอนุรักษ์ชื่อ เขตรักษาพันธุ์สัตว์ป่าภูหลวง
 ป่าสงวนแห่งชาติชื่อ
 พื้นที่อื่นๆ (ระบุ)

ที่ตั้ง ชื่อหมู่บ้าน/ชุมชน หมู่ที่ ตำบล อำเภอ จังหวัด

ค่าพิกัดกลางแปลง โดยประมาณ(ส่วนภูมิสารสนเทศ) ในพื้นที่





UTM WGS 84	Easting	765724	m.E.	UTM WGS 84	<input type="text"/> 47	Easting	<input type="text"/>	<input type="text"/>	<input type="text"/>	<input type="text"/>	<input type="text"/>	m.E.				
	ZONE 47	Northing	1922918	m.N.		ZONE	<input type="text"/>	48	Northing	<input type="text"/>	<input type="text"/>	<input type="text"/>	<input type="text"/>	<input type="text"/>	<input type="text"/>	m.N.

ผลการดำเนินการ ตรวจสอบพื้นที่แล้ว พบว่า.....

<input type="checkbox"/> อยู่ในแปลงพิสูจน์สิทธิ์ 30 มิ.ย. 41	<input type="checkbox"/> อยู่ระหว่างการดำเนินการตามมาตรา 22	<input type="checkbox"/> ดำเนินการตามมาตรา 22 แล้ว
<input type="checkbox"/> ไม่อยู่ในแปลงพิสูจน์สิทธิ์ 30 มิ.ย. 41	<input type="checkbox"/> อยู่ระหว่างการดำเนินการตามมาตรา 25	<input type="checkbox"/> ดำเนินการตามมาตรา 25 แล้ว

*มาตรา 22 พระราชบัญญัติอุทยานแห่งชาติ พ.ศ.2504 **มาตรา 25 พระราชบัญญัติป่าสงวนแห่งชาติ พ.ศ.2535

ภาพประกอบ (ถ่ายจากพิกัดกลางแปลงหมุนรอบ 4 ทิศ)

เหนือ P20100049N 	ใต้ P20100049S 
ตะวันออก P20100049E 	ตะวันตก P20100049W 

ผู้รับผิดชอบ(หน่วยงาน)

ลงชื่อ (ผู้สำรวจ)	ลงชื่อ (ผู้รับผิดชอบพื้นที่)
()	()
ตำแหน่ง	ตำแหน่ง
วันที่	วันที่


แบบฟอร์มแสดงผลการดำเนินงานตรวจสอบพื้นที่ปลูกยางพาราและปาล์มน้ำมันในพื้นที่ป่าอนุรักษ์
สำนักบริหารพื้นที่อนุรักษ์ที่ 8 (ขอนแก่น)

การใช้ที่ดิน ยางพารา อายุ ปี เนื้อที่ประมาณ ไร่
 ปาล์มน้ำมัน อายุ ปี เนื้อที่ประมาณ ไร่
 พื้นที่อื่นๆ (ระบุ) เนื้อที่ประมาณ ไร่
ประเภทพื้นที่ ป่าอนุรักษ์ชื่อ เขตรักษาพันธุ์สัตว์ป่าภูหลวง
 ป่าสงวนแห่งชาติชื่อ
 พื้นที่อื่นๆ (ระบุ)
ที่ตั้ง ชื่อหมู่บ้าน/ชุมชน หมู่ที่ ตำบล อำเภอ จังหวัด

ค่าพิกัดกลางแปลง โดยประมาณ(ส่วนภูมิสารสนเทศ) ในพื้นที่
UTM WGS 84 Easting 763685 m.E. UTM WGS 84 47 Easting m.E.
ZONE 47 Northing 1925049 m.N. ZONE 48 Northing m.N.

ผลการดำเนินการ ตรวจสอบพื้นที่แล้ว พบว่า.....
 อยู่ในแปลงพิสูจน์สิทธิ์ 30 มิ.ย. 41 อยู่ระหว่างการดำเนินการตามมาตรา 22 ดำเนินการตามมาตรา 22 แล้ว
 ไม่อยู่ในแปลงพิสูจน์สิทธิ์ 30 มิ.ย. 41 อยู่ระหว่างการดำเนินการตามมาตรา 25 ดำเนินการตามมาตรา 25 แล้ว
*มาตรา 22 พระราชบัญญัติอุทยานแห่งชาติ พ.ศ.2504 **มาตรา 25 พระราชบัญญัติป่าสงวนแห่งชาติ พ.ศ.2535

ภาพประกอบ (ถ่ายจากพิกัดกลางแปลงหมุนรอบ 4 ทิศ)



ผู้รับผิดชอบ(หน่วยงาน)
ลงชื่อ(ผู้สำรวจ) ลงชื่อ(ผู้รับผิดชอบพื้นที่)
() ()
ตำแหน่ง ตำแหน่ง
วันที่ วันที่

แบบฟอร์มแสดงผลการดำเนินงานตรวจสอบพื้นที่ปลูกยางพาราและปาล์มน้ำมันในพื้นที่ป่าอนุรักษ์
สำนักบริหารพื้นที่อนุรักษ์ที่ 8 (ขอนแก่น)

การใช้ที่ดิน ยางพารา อายุ ปี เนื้อที่ประมาณ ไร่
 ปาล์มน้ำมัน อายุ ปี เนื้อที่ประมาณ ไร่
 พื้นที่อื่นๆ (ระบุ) เนื้อที่ประมาณ ไร่

ประเภทพื้นที่ ป่าอนุรักษ์ชื่อ เขตรักษาพันธุ์สัตว์ป่าภูหลวง
 ป่าสงวนแห่งชาติชื่อ
 พื้นที่อื่นๆ (ระบุ)

ที่ตั้ง ชื่อหมู่บ้าน/ชุมชน หมู่ที่ ตำบล อำเภอ จังหวัด

ค่าพิกัดกลางแปลง โดยประมาณ(ส่วนภูมิสารสนเทศ) ในพื้นที่
UTM WGS 84 Easting **756762** m.E. UTM WGS 84 47 Easting m.E.
ZONE **47** Northing **1926077** m.N. ZONE 48 Northing m.N.

ผลการดำเนินการ ตรวจสอบพื้นที่แล้ว พบว่า.....
 อยู่ในแปลงพิสุจน์สิทธิ์ 30 มิ.ย. 41 อยู่ระหว่างการดำเนินการตามมาตรา 22 ดำเนินการตามมาตรา 22 แล้ว
 ไม่อยู่ในแปลงพิสุจน์สิทธิ์ 30 มิ.ย. 41 อยู่ระหว่างการดำเนินการตามมาตรา 25 ดำเนินการตามมาตรา 25 แล้ว

*มาตรา 22 พระราชบัญญัติอุทยานแห่งชาติ พ.ศ.2504

**มาตรา 25 พระราชบัญญัติป่าสงวนแห่งชาติ พ.ศ.2535

ภาพประกอบ (ถ่ายจากพิกัดกลางแปลงหมุนรอบ 4 ทิศ)

เหนือ P20100052N



ใต้ P20100052S



ตะวันออก P20100052E



ตะวันตก P20100052W



ผู้รับผิดชอบ(หน่วยงาน)

ลงชื่อ(ผู้สำรวจ)
()

ลงชื่อ(ผู้รับผิดชอบพื้นที่)
()

ตำแหน่ง

ตำแหน่ง

วันที่

วันที่

**แบบฟอร์มแสดงผลการดำเนินงานตรวจสอบพื้นที่ปลูกยางพาราและปาล์มน้ำมันในพื้นที่ป่าอนุรักษ์
สำนักบริหารพื้นที่อนุรักษ์ที่ 8 (ขอนแก่น)**

การใช้ที่ดิน

ยางพารา อายุ ปี เนื้อที่ประมาณ ไร่

ปาล์มน้ำมัน อายุ ปี เนื้อที่ประมาณ ไร่

พื้นที่อื่นๆ (ระบุ) เนื้อที่ประมาณ ไร่

ประเภทพื้นที่

ป่าอนุรักษ์ชื่อ เขตรักษาพันธุ์สัตว์ป่าภูหลวง

ป่าสงวนแห่งชาติชื่อ

พื้นที่อื่นๆ (ระบุ)

ที่ตั้ง ชื่อหมู่บ้าน/ชุมชน หมู่ที่ ตำบล อำเภอ จังหวัด

ค่าพิกัดกลางแปลง โดยประมาณ(ส่วนภูมิสารสนเทศ) ในพื้นที่

UTM WGS 84 Easting 756907 m.E. UTM WGS 84 47 Easting m.E.

ZONE 47 Northing 1926380 m.N. ZONE 48 Northing m.N.


ผลการดำเนินการ ตรวจสอบพื้นที่แล้ว พบว่า.....

อยู่ในแปลงพิสูจน์สิทธิ์ 30 มิ.ย. 41 อยู่ระหว่างการดำเนินการตามมาตรา 22 ดำเนินการตามมาตรา 22 แล้ว

ไม่อยู่ในแปลงพิสูจน์สิทธิ์ 30 มิ.ย. 41 อยู่ระหว่างการดำเนินการตามมาตรา 25 ดำเนินการตามมาตรา 25 แล้ว

*มาตรา 22 พระราชบัญญัติอุทยานแห่งชาติ พ.ศ.2504 **มาตรา 25 พระราชบัญญัติป่าสงวนแห่งชาติ พ.ศ.2535

ภาพประกอบ (ถ่ายจากพิกัดกลางแปลงหมุนรอบ 4 ทิศ)



ผู้รับผิดชอบ(หน่วยงาน)

ลงชื่อ(ผู้สำรวจ) ลงชื่อ(ผู้รับผิดชอบพื้นที่)

() ()

ตำแหน่ง ตำแหน่ง

วันที่ วันที่

แบบฟอร์มแสดงผลการดำเนินงานตรวจสอบพื้นที่ปลูกยางพาราและปาล์มน้ำมันในพื้นที่ป่าอนุรักษ์
สำนักบริหารพื้นที่อนุรักษ์ที่ 8 (ขอนแก่น)

การใช้ที่ดิน ยางพารา อายุ ปี เนื้อที่ประมาณ ไร่
 ปาล์มน้ำมัน อายุ ปี เนื้อที่ประมาณ ไร่
 พื้นที่อื่นๆ (ระบุ) เนื้อที่ประมาณ ไร่

ประเภทพื้นที่ ป่าอนุรักษ์ชื่อ เขตรักษาพันธุ์สัตว์ป่าภูหลวง
 ป่าสงวนแห่งชาติชื่อ
 พื้นที่อื่นๆ (ระบุ)

ที่ตั้ง ชื่อหมู่บ้าน/ชุมชน หมู่ที่ ตำบล อำเภอ จังหวัด

ค่าพิกัดกลางแปลง โดยประมาณ(ส่วนภูมิสารสนเทศ) ในพื้นที่

UTM WGS 84 Easting 760034 m.E. UTM WGS 84 47 Easting m.E.
 ZONE 47 Northing 1926385 m.N. ZONE 48 Northing m.N.

ผลการดำเนินการ ตรวจสอบพื้นที่แล้ว พบว่า.....

อยู่ในแปลงพิสูจน์สิทธิ์ 30 มิ.ย. 41 อยู่ระหว่างการดำเนินการตามมาตรา 22 ดำเนินการตามมาตรา 22 แล้ว
 ไม่อยู่ในแปลงพิสูจน์สิทธิ์ 30 มิ.ย. 41 อยู่ระหว่างการดำเนินการตามมาตรา 25 ดำเนินการตามมาตรา 25 แล้ว

*มาตรา 22 พระราชบัญญัติอุทยานแห่งชาติ พ.ศ.2504 **มาตรา 25 พระราชบัญญัติป่าสงวนแห่งชาติ พ.ศ.2535

ภาพประกอบ (ถ่ายจากพิกัดกลางแปลงหมุนรอบ 4 ทิศ)

เหนือ P20100054N



ใต้ P20100054S



ตะวันออก P20100054E



ตะวันตก P20100054W



ผู้รับผิดชอบ(หน่วยงาน)

ลงชื่อ(ผู้สำรวจ)

ลงชื่อ(ผู้รับผิดชอบพื้นที่)

()

()

ตำแหน่ง

ตำแหน่ง

วันที่

วันที่

แบบฟอร์มแสดงผลการดำเนินงานตรวจสอบพื้นที่ปลูกยางพาราและปาล์มน้ำมันในพื้นที่ป่าอนุรักษ์
สำนักบริหารพื้นที่อนุรักษ์ที่ 8 (ขอนแก่น)

การใช้ที่ดิน ยางพารา อายุ ปี เนื้อที่ประมาณ ไร่
 ปาล์มน้ำมัน อายุ ปี เนื้อที่ประมาณ ไร่
 พื้นที่อื่นๆ (ระบุ) เนื้อที่ประมาณ ไร่

ประเภทพื้นที่ ป่าอนุรักษ์ชื่อ เขตรักษาพันธุ์สัตว์ป่าภูหลวง
 ป่าสงวนแห่งชาติชื่อ
 พื้นที่อื่นๆ (ระบุ)

ที่ตั้ง ชื่อหมู่บ้าน/ชุมชน หมู่ที่ ตำบล อำเภอ จังหวัด

ค่าพิกัดกลางแปลง โดยประมาณ(ส่วนภูมิสารสนเทศ) ในพื้นที่

UTM WGS 84 Easting 759230 m.E. UTM WGS 84 47 Easting m.E.
 ZONE 47 Northing 1926487 m.N. ZONE 48 Northing m.N.

ผลการดำเนินการ ตรวจสอบพื้นที่แล้ว พบว่า.....

อยู่ในแปลงพิสูจน์สิทธิ์ 30 มิ.ย. 41 อยู่ระหว่างการดำเนินการตามมาตรา 22 ดำเนินการตามมาตรา 22 แล้ว
 ไม่อยู่ในแปลงพิสูจน์สิทธิ์ 30 มิ.ย. 41 อยู่ระหว่างการดำเนินการตามมาตรา 25 ดำเนินการตามมาตรา 25 แล้ว

*มาตรา 22 พระราชบัญญัติอุทยานแห่งชาติ พ.ศ.2504 **มาตรา 25 พระราชบัญญัติป่าสงวนแห่งชาติ พ.ศ.2535

ภาพประกอบ (ถ่ายจากพิกัดกลางแปลงหมุนรอบ 4 ทิศ)

เหนือ P20100055N



ใต้ P20100055S



ตะวันออก P20100055E



ตะวันตก P20100055W



ผู้รับผิดชอบ(หน่วยงาน)

ลงชื่อ (ผู้สำรวจ)

ลงชื่อ (ผู้รับผิดชอบพื้นที่)

()

()

ตำแหน่ง

ตำแหน่ง

วันที่

วันที่

แบบฟอร์มแสดงผลการดำเนินงานตรวจสอบพื้นที่ปลูกยางพาราและปาล์มน้ำมันในพื้นที่ป่าอนุรักษ์
สำนักบริหารพื้นที่อนุรักษ์ที่ 8 (ขอนแก่น)

การใช้ที่ดิน ยางพารา อายุ ปี เนื้อที่ประมาณ ไร่
 ปาล์มน้ำมัน อายุ ปี เนื้อที่ประมาณ ไร่
 พื้นที่อื่นๆ (ระบุ) เนื้อที่ประมาณ ไร่

ประเภทพื้นที่ ป่าอนุรักษ์ชื่อ เขตรักษาพันธุ์สัตว์ป่าภูค้อและภูกระแต
 ป่าสงวนแห่งชาติชื่อ
 พื้นที่อื่นๆ (ระบุ)

ที่ตั้ง ชื่อหมู่บ้าน/ชุมชน หมู่ที่ ตำบล อำเภอ จังหวัด

ค่าพิกัดกลางแปลง โดยประมาณ(ส่วนภูมิสารสนเทศ) ในพื้นที่

UTM WGS 84 Easting 789900 m.E. UTM WGS 84 47 Easting m.E.
 ZONE 47 Northing 1886450 m.N. ZONE 48 Northing m.N.

ผลการดำเนินการ ตรวจสอบพื้นที่แล้ว พบว่า.....

อยู่ในแปลงพิสูจน์สิทธิ์ 30 มิ.ย. 41 อยู่ระหว่างการดำเนินการตามมาตรา 22 ดำเนินการตามมาตรา 22 แล้ว
 ไม่อยู่ในแปลงพิสูจน์สิทธิ์ 30 มิ.ย. 41 อยู่ระหว่างการดำเนินการตามมาตรา 25 ดำเนินการตามมาตรา 25 แล้ว

*มาตรา 22 พระราชบัญญัติอุทยานแห่งชาติ พ.ศ.2504 **มาตรา 25 พระราชบัญญัติป่าสงวนแห่งชาติ พ.ศ.2535

ภาพประกอบ (ถ่ายจากพิกัดกลางแปลงหมุนรอบ 4 ทิศ)

เหนือ P20570004N



ใต้ P20570004S



ตะวันออก P20570004E



ตะวันตก P20570004W



ผู้รับผิดชอบ(หน่วยงาน)

ลงชื่อ(ผู้สำรวจ)

()

ตำแหน่ง

วันที่

ลงชื่อ(ผู้รับผิดชอบพื้นที่)

()

ตำแหน่ง

วันที่

แบบฟอร์มแสดงผลการดำเนินงานตรวจสอบพื้นที่ปลูกยางพาราและปาล์มน้ำมันในพื้นที่ป่าอนุรักษ์

สำนักบริหารพื้นที่อนุรักษ์ที่ 8 (ขอนแก่น)

การใช้ที่ดิน	<input type="checkbox"/>	ยางพารา	อายุ	ปี	เนื้อที่ประมาณ	ไร่			
	<input type="checkbox"/>	ปาล์มน้ำมัน	อายุ	ปี	เนื้อที่ประมาณ	ไร่			
	<input type="checkbox"/>	พื้นที่อื่นๆ (ระบุ)			เนื้อที่ประมาณ	ไร่			
ประเภทพื้นที่	<input type="checkbox"/>	ป่าอนุรักษ์ชื่อ เขตห้ามล่าสัตว์ป่าถ้ำผาน้ำทิพย์							
	<input type="checkbox"/>	ป่าสงวนแห่งชาติชื่อ							
	<input type="checkbox"/>	พื้นที่อื่นๆ (ระบุ)							
ที่ตั้ง	ชื่อหมู่บ้าน/ชุมชน					หมู่ที่	ตำบล	อำเภอ	จังหวัด


ค่าพิกัดกลางแปลง	โดยประมาณ(ส่วนภูมิสารสนเทศ)	ในพื้นที่														
		UTM WGS 84	Easting	423011	m.E.	UTM WGS 84	<input type="text"/> 47	Easting	<input type="text"/>	<input type="text"/>	<input type="text"/>	<input type="text"/>	<input type="text"/>	m.E.		
		ZONE 48	Northing	1811190	m.N.	ZONE	<input type="text"/>	48	Northing	<input type="text"/>	<input type="text"/>	<input type="text"/>	<input type="text"/>	<input type="text"/>	<input type="text"/>	m.N.

ผลการดำเนินการ ตรวจสอบพื้นที่แล้ว พบว่า.....

<input type="checkbox"/> อยู่ในแปลงพิสูจน์สิทธิ์ 30 มิ.ย. 41	<input type="checkbox"/> อยู่ระหว่างการดำเนินการตามมาตรา 22	<input type="checkbox"/> ดำเนินการตามมาตรา 22 แล้ว
<input type="checkbox"/> ไม่อยู่ในแปลงพิสูจน์สิทธิ์ 30 มิ.ย. 41	<input type="checkbox"/> อยู่ระหว่างการดำเนินการตามมาตรา 25	<input type="checkbox"/> ดำเนินการตามมาตรา 25 แล้ว

*มาตรา 22 พระราชบัญญัติอุทยานแห่งชาติ พ.ศ.2504 **มาตรา 25 พระราชบัญญัติป่าสงวนแห่งชาติ พ.ศ.2535

ภาพประกอบ (ถ่ายจากพิกัดกลางแปลงหมุนรอบ 4 ทิศ)



ผู้รับผิดชอบ(หน่วยงาน)

ลงชื่อ	(ผู้สำรวจ)	ลงชื่อ	(ผู้รับผิดชอบพื้นที่)
(.....)	(.....)
ตำแหน่ง		ตำแหน่ง	
วันที่		วันที่	

แบบฟอร์มแสดงผลการดำเนินงานตรวจสอบพื้นที่ปลูกยางพาราและปาล์มน้ำมันในพื้นที่ป่าอนุรักษ์
สำนักบริหารพื้นที่อนุรักษ์ที่ 8 (ขอนแก่น)

การใช้ที่ดิน ยางพารา อายุ ปี เนื้อที่ประมาณ ไร่
 ปาล์มน้ำมัน อายุ ปี เนื้อที่ประมาณ ไร่
 พื้นที่อื่นๆ (ระบุ) เนื้อที่ประมาณ ไร่

ประเภทพื้นที่ ป่าอนุรักษ์ชื่อ เขตห้ามล่าสัตว์ป่าถ้ำผาน้ำทิพย์
 ป่าสงวนแห่งชาติชื่อ
 พื้นที่อื่นๆ (ระบุ)

ที่ตั้ง ชื่อหมู่บ้าน/ชุมชน หมู่ที่ ตำบล อำเภอ จังหวัด

ค่าพิกัดกลางแปลง โดยประมาณ(ส่วนภูมิสารสนเทศ) ในพื้นที่
UTM WGS 84 Easting 421928 m.E. UTM WGS 84 47 Easting m.E.
ZONE 48 Northing 1812559 m.N. ZONE 48 Northing m.N.

ผลการดำเนินการ ตรวจสอบพื้นที่แล้ว พบว่า.....
 อยู่ในแปลงพิสูจน์สิทธิ์ 30 มิ.ย. 41 อยู่ระหว่างการดำเนินการตามมาตรา 22 ดำเนินการตามมาตรา 22 แล้ว
 ไม่อยู่ในแปลงพิสูจน์สิทธิ์ 30 มิ.ย. 41 อยู่ระหว่างการดำเนินการตามมาตรา 25 ดำเนินการตามมาตรา 25 แล้ว

*มาตรา 22 พระราชบัญญัติอุทยานแห่งชาติ พ.ศ.2504

**มาตรา 25 พระราชบัญญัติป่าสงวนแห่งชาติ พ.ศ.2535

ภาพประกอบ (ถ่ายจากพิกัดกลางแปลงหมุนรอบ 4 ทิศ)

เหนือ P30420002N



ใต้ P30420002S



ตะวันออก P30420002E



ตะวันตก P30420002W



ผู้รับผิดชอบ(หน่วยงาน)

ลงชื่อ (ผู้สำรวจ)
(.....)

ลงชื่อ (ผู้รับผิดชอบพื้นที่)
(.....)

ตำแหน่ง

ตำแหน่ง

วันที่

วันที่

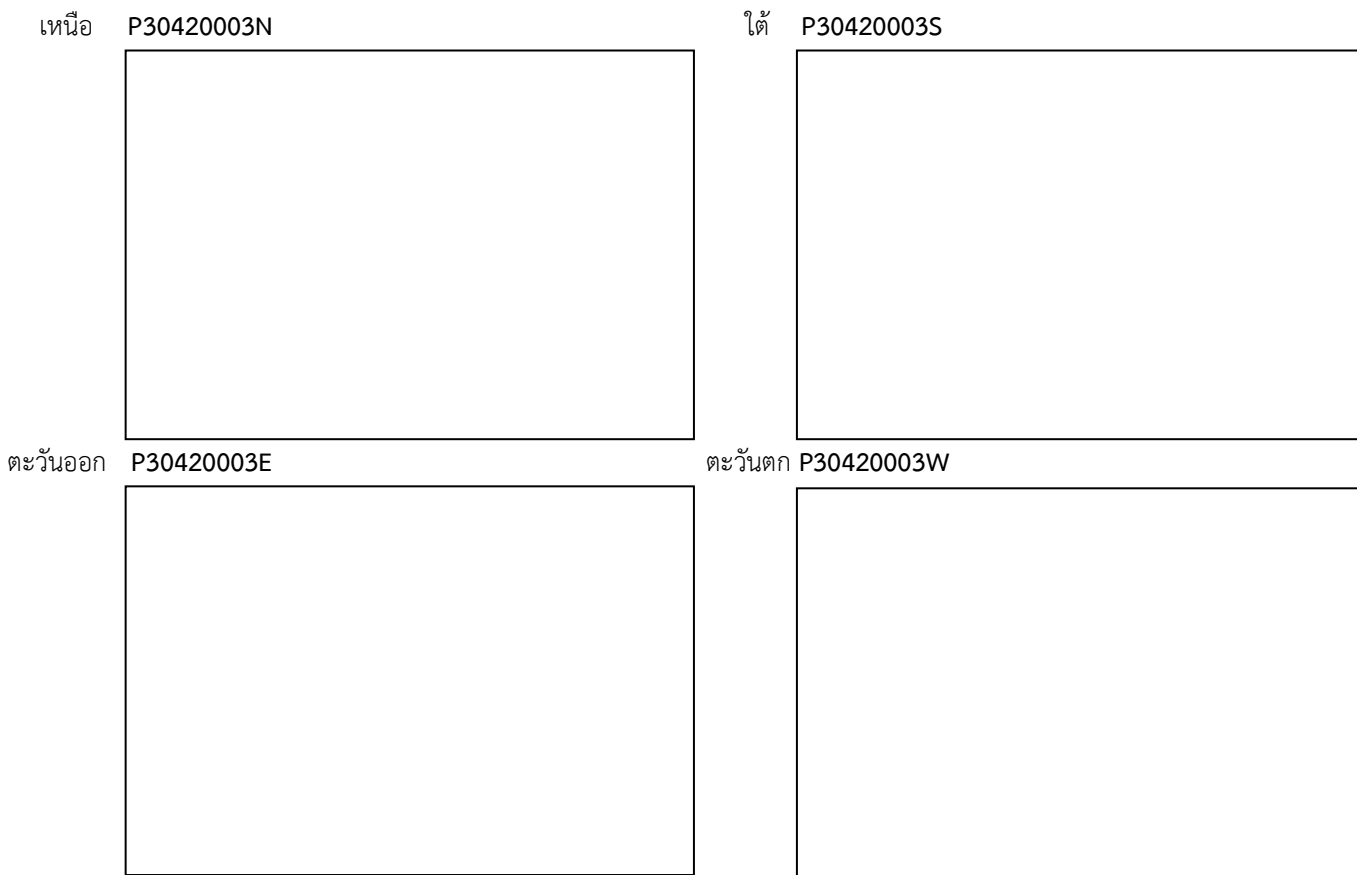
แบบฟอร์มแสดงผลการดำเนินงานตรวจสอบพื้นที่ปลูกยางพาราและปาล์มน้ำมันในพื้นที่ป่าอนุรักษ์
สำนักบริหารพื้นที่อนุรักษ์ที่ 8 (ขอนแก่น)

การใช้ที่ดิน ยางพารา อายุ ปี เนื้อที่ประมาณ ไร่
 ปาล์มน้ำมัน อายุ ปี เนื้อที่ประมาณ ไร่
 พื้นที่อื่นๆ (ระบุ) เนื้อที่ประมาณ ไร่
ประเภทพื้นที่ ป่าอนุรักษ์ชื่อ เขตห้ามล่าสัตว์ป่าถ้ำผาน้ำทิพย์
 ป่าสงวนแห่งชาติชื่อ
 พื้นที่อื่นๆ (ระบุ)
ที่ตั้ง ชื่อหมู่บ้าน/ชุมชน หมู่ที่ ตำบล อำเภอ จังหวัด

ค่าพิกัดกลางแปลง โดยประมาณ(ส่วนภูมิสารสนเทศ) ในพื้นที่
UTM WGS 84 Easting 421262 m.E. UTM WGS 84 47 Easting □□□□□□□□ m.E.
ZONE 48 Northing 1813565 m.N. ZONE 48 Northing □□□□□□□□ m.N.

ผลการดำเนินการ ตรวจสอบพื้นที่แล้ว พบว่า.....
 อยู่ในแปลงพิสูจน์สิทธิ์ 30 มิ.ย. 41 อยู่ระหว่างการดำเนินการตามมาตรา 22 ดำเนินการตามมาตรา 22 แล้ว
 ไม่อยู่ในแปลงพิสูจน์สิทธิ์ 30 มิ.ย. 41 อยู่ระหว่างการดำเนินการตามมาตรา 25 ดำเนินการตามมาตรา 25 แล้ว
*มาตรา 22 พระราชบัญญัติอุทยานแห่งชาติ พ.ศ.2504 **มาตรา 25 พระราชบัญญัติป่าสงวนแห่งชาติ พ.ศ.2535

ภาพประกอบ (ถ่ายจากพิกัดกลางแปลงหมุนรอบ 4 ทิศ)



ผู้รับผิดชอบ(หน่วยงาน)
ลงชื่อ (ผู้สำรวจ) ลงชื่อ (ผู้รับผิดชอบพื้นที่)
() ()
ตำแหน่ง ตำแหน่ง
วันที่ วันที่

แบบฟอร์มแสดงผลการดำเนินงานตรวจสอบพื้นที่ปลูกยางพาราและปาล์มน้ำมันในพื้นที่ป่าอนุรักษ์
สำนักบริหารพื้นที่อนุรักษ์ที่ 8 (ขอนแก่น)

การใช้ที่ดิน ยางพารา อายุ ปี เนื้อที่ประมาณ ไร่
 ปาล์มน้ำมัน อายุ ปี เนื้อที่ประมาณ ไร่
 พื้นที่อื่นๆ (ระบุ) เนื้อที่ประมาณ ไร่

ประเภทพื้นที่ ป่าอนุรักษ์ชื่อ เขตห้ามล่าสัตว์ป่าถ้ำผาน้ำทิพย์
 ป่าสงวนแห่งชาติชื่อ

ที่ตั้ง ชื่อหมู่บ้าน/ชุมชน หมู่ที่ ตำบล อำเภอ จังหวัด

ค่าพิกัดกลางแปลง โดยประมาณ(ส่วนภูมิสารสนเทศ) ในพื้นที่

UTM WGS 84 Easting **421243** m.E. UTM WGS 84 47 Easting m.E.

ZONE **48** Northing **1813714** m.N. ZONE 48 Northing m.N.


ผลการดำเนินการ ตรวจสอบพื้นที่แล้ว พบว่า.....

อยู่ในแปลงพิสูจน์สิทธิ์ 30 มิ.ย. 41 อยู่ระหว่างการดำเนินการตามมาตรา 22 ดำเนินการตามมาตรา 22 แล้ว

ไม่อยู่ในแปลงพิสูจน์สิทธิ์ 30 มิ.ย. 41 อยู่ระหว่างการดำเนินการตามมาตรา 25 ดำเนินการตามมาตรา 25 แล้ว

*มาตรา 22 พระราชบัญญัติอุทยานแห่งชาติ พ.ศ.2504 **มาตรา 25 พระราชบัญญัติป่าสงวนแห่งชาติ พ.ศ.2535

ภาพประกอบ (ถ่ายจากพิกัดกลางแปลงหมุนรอบ 4 ทิศ)



ผู้รับผิดชอบ(หน่วยงาน)

ลงชื่อ(ผู้สำรวจ) ลงชื่อ(ผู้รับผิดชอบพื้นที่)

(.....) (.....)

ตำแหน่ง ตำแหน่ง

วันที่ วันที่

แบบฟอร์มแสดงผลการดำเนินงานตรวจสอบพื้นที่ปลูกยางพาราและปาล์มน้ำมันในพื้นที่ป่าอนุรักษ์
 สำนักบริหารพื้นที่อนุรักษ์ที่ 8 (ขอนแก่น)

การใช้ที่ดิน ยางพารา อายุ ปี เนื้อที่ประมาณ ไร่
 ปาล์มน้ำมัน อายุ ปี เนื้อที่ประมาณ ไร่
 พื้นที่อื่นๆ (ระบุ) เนื้อที่ประมาณ ไร่

ประเภทพื้นที่ ป่าอนุรักษ์ชื่อ เขตห้ามล่าสัตว์ป่าถ้ำผาน้ำทิพย์
 ป่าสงวนแห่งชาติชื่อ
 พื้นที่อื่นๆ (ระบุ)

ที่ตั้ง ชื่อหมู่บ้าน/ชุมชน หมู่ที่ ตำบล อำเภอ จังหวัด

ค่าพิกัดกลางแปลง โดยประมาณ(ส่วนภูมิสารสนเทศ) ในพื้นที่

UTM WGS 84	Easting	413116	m.E.	UTM WGS 84	<input type="checkbox"/> 47	Easting	<input type="checkbox"/> <input type="checkbox"/> <input type="checkbox"/> <input type="checkbox"/> <input type="checkbox"/> <input type="checkbox"/>	m.E.	
	ZONE 48	Northing	1822817	m.N.	ZONE	<input type="checkbox"/> 48	Northing	<input type="checkbox"/> <input type="checkbox"/> <input type="checkbox"/> <input type="checkbox"/> <input type="checkbox"/> <input type="checkbox"/>	m.N.

ผลการดำเนินการ ตรวจสอบพื้นที่แล้ว พบว่า.....

<input type="checkbox"/> อยู่ในแปลงพิสูจน์สิทธิ์ 30 มิ.ย. 41	<input type="checkbox"/> อยู่ระหว่างการดำเนินการตามมาตรา 22	<input type="checkbox"/> ดำเนินการตามมาตรา 22 แล้ว
<input type="checkbox"/> ไม่อยู่ในแปลงพิสูจน์สิทธิ์ 30 มิ.ย. 41	<input type="checkbox"/> อยู่ระหว่างการดำเนินการตามมาตรา 25	<input type="checkbox"/> ดำเนินการตามมาตรา 25 แล้ว

*มาตรา 22 พระราชบัญญัติอุทยานแห่งชาติ พ.ศ.2504 **มาตรา 25 พระราชบัญญัติป่าสงวนแห่งชาติ พ.ศ.2535

ภาพประกอบ (ถ่ายจากพิกัดกลางแปลงหมุนรอบ 4 ทิศ)


เหนือ P30420032N



ใต้ P30420032S



ตะวันออก P30420032E



ตะวันตก P30420032W



ผู้รับผิดชอบ(หน่วยงาน)

ลงชื่อ(ผู้สำรวจ)	ลงชื่อ(ผู้รับผิดชอบพื้นที่)
()	()
ตำแหน่ง	ตำแหน่ง
วันที่	วันที่

**แบบฟอร์มแสดงผลการดำเนินงานตรวจสอบพื้นที่ปลูกยางพาราและปาล์มน้ำมันในพื้นที่ป่าอนุรักษ์
สำนักบริหารพื้นที่อนุรักษ์ที่ 8 (ขอนแก่น)**

การใช้ที่ดิน	<input type="checkbox"/> ยางพารา	อายุ	ปี	เนื้อที่ประมาณ	ไร่
	<input type="checkbox"/> ปาล์มน้ำมัน	อายุ	ปี	เนื้อที่ประมาณ	ไร่
	<input type="checkbox"/> พื้นที่อื่นๆ (ระบุ)			เนื้อที่ประมาณ	ไร่
ประเภทพื้นที่	<input type="checkbox"/> ป่าอนุรักษ์ชื่อ เขตห้ามล่าสัตว์ป่าลำปาว				
	<input type="checkbox"/> ป่าสงวนแห่งชาติชื่อ				
	<input type="checkbox"/> พื้นที่อื่นๆ (ระบุ)				

ที่ตั้ง ชื่อหมู่บ้าน/ชุมชน หมู่ที่ ตำบล อำเภอ จังหวัด


ค่าพิกัดกลางแปลง	โดยประมาณ(ส่วนภูมิสารสนเทศ)	ในพื้นที่
UTM WGS 84	Easting 337499 m.E.	UTM WGS 84 <input type="checkbox"/> 47 Easting <input type="checkbox"/> <input type="checkbox"/> <input type="checkbox"/> <input type="checkbox"/> <input type="checkbox"/> <input type="checkbox"/> m.E.
ZONE 48	Northing 1836985 m.N.	ZONE <input type="checkbox"/> 48 Northing <input type="checkbox"/> <input type="checkbox"/> <input type="checkbox"/> <input type="checkbox"/> <input type="checkbox"/> <input type="checkbox"/> m.N.

ผลการดำเนินการ ตรวจสอบพื้นที่แล้ว พบว่า.....

<input type="checkbox"/> อยู่ในแปลงพิสูจน์สิทธิ์ 30 มิ.ย. 41	<input type="checkbox"/> อยู่ระหว่างการดำเนินการตามมาตรา 22	<input type="checkbox"/> ดำเนินการตามมาตรา 22 แล้ว
<input type="checkbox"/> ไม่อยู่ในแปลงพิสูจน์สิทธิ์ 30 มิ.ย. 41	<input type="checkbox"/> อยู่ระหว่างการดำเนินการตามมาตรา 25	<input type="checkbox"/> ดำเนินการตามมาตรา 25 แล้ว

*มาตรา 22 พระราชบัญญัติอุทยานแห่งชาติ พ.ศ.2504 **มาตรา 25 พระราชบัญญัติป่าสงวนแห่งชาติ พ.ศ.2535

ภาพประกอบ (ถ่ายจากพิกัดกลางแปลงหมุนรอบ 4 ทิศ)



ผู้รับผิดชอบ(หน่วยงาน)

ลงชื่อ	(ผู้สำรวจ)	ลงชื่อ	(ผู้รับผิดชอบพื้นที่)
()		()	
ตำแหน่ง		ตำแหน่ง	
วันที่		วันที่	

แบบฟอร์มแสดงผลการดำเนินงานตรวจสอบพื้นที่ปลูกยางพาราและปาล์มน้ำมันในพื้นที่ป่าอนุรักษ์
สำนักบริหารพื้นที่อนุรักษ์ที่ 8 (ขอนแก่น)

การใช้ที่ดิน ยางพารา อายุ ปี เนื้อที่ประมาณ ไร่
 ปาล์มน้ำมัน อายุ ปี เนื้อที่ประมาณ ไร่
 พื้นที่อื่นๆ (ระบุ) เนื้อที่ประมาณ ไร่

ประเภทพื้นที่ ป่าอนุรักษ์ชื่อ เขตห้ามล่าสัตว์ป่าลำปาว
 ป่าสงวนแห่งชาติชื่อ
 พื้นที่อื่นๆ (ระบุ)

ที่ตั้ง ชื่อหมู่บ้าน/ชุมชน หมู่ที่ ตำบล อำเภอ จังหวัด

ค่าพิกัดกลางแปลง โดยประมาณ(ส่วนภูมิสารสนเทศ) ในพื้นที่

UTM WGS 84 Easting 328765 m.E. UTM WGS 84 47 Easting m.E.
 ZONE 48 Northing 1841615 m.N. ZONE 48 Northing m.N.

ผลการดำเนินการ ตรวจสอบพื้นที่แล้ว พบว่า.....

อยู่ในแปลงพิสูจน์สิทธิ์ 30 มิ.ย. 41 อยู่ระหว่างการดำเนินการตามมาตรา 22 ดำเนินการตามมาตรา 22 แล้ว
 ไม่อยู่ในแปลงพิสูจน์สิทธิ์ 30 มิ.ย. 41 อยู่ระหว่างการดำเนินการตามมาตรา 25 ดำเนินการตามมาตรา 25 แล้ว

*มาตรา 22 พระราชบัญญัติอุทยานแห่งชาติ พ.ศ.2504 **มาตรา 25 พระราชบัญญัติป่าสงวนแห่งชาติ พ.ศ.2535

ภาพประกอบ (ถ่ายจากพิกัดกลางแปลงหมุนรอบ 4 ทิศ)

เหนือ R30430002N



ใต้ R30430002S



ตะวันออก R30430002E



ตะวันตก R30430002W



ผู้รับผิดชอบ(หน่วยงาน)

ลงชื่อ(ผู้สำรวจ)

ลงชื่อ(ผู้รับผิดชอบพื้นที่)

()

()

ตำแหน่ง

ตำแหน่ง

วันที่

วันที่

แบบฟอร์มแสดงผลการดำเนินงานตรวจสอบพื้นที่ปลูกยางพาราและปาล์มน้ำมันในพื้นที่ป่าอนุรักษ์ สำนักบริหารพื้นที่อนุรักษ์ที่ 8 (ขอนแก่น)

การใช้ที่ดิน ยางพารา อายุ ปี เนื้อที่ประมาณ ไร่
 ปาล์มน้ำมัน อายุ ปี เนื้อที่ประมาณ ไร่
 พื้นที่อื่นๆ (ระบุ) เนื้อที่ประมาณ ไร่

ประเภทพื้นที่ ป่าอนุรักษ์ชื่อ เขตห้ามล่าสัตว์ป่าลำปาว
 ป่าสงวนแห่งชาติชื่อ
 พื้นที่อื่นๆ (ระบุ)

ที่ตั้ง ชื่อหมู่บ้าน/ชุมชน หมู่ที่ ตำบล อำเภอ จังหวัด

ค่าพิกัดกลางแปลง โดยประมาณ(ส่วนภูมิสารสนเทศ) ในพื้นที่





UTM WGS 84	Easting	339076	m.E.	UTM WGS 84	<input type="checkbox"/> 47	Easting	<input type="checkbox"/> <input type="checkbox"/> <input type="checkbox"/> <input type="checkbox"/> <input type="checkbox"/> <input type="checkbox"/>	m.E.	
	ZONE 48	Northing	1843300	m.N.	ZONE	<input type="checkbox"/> 48	Northing	<input type="checkbox"/> <input type="checkbox"/> <input type="checkbox"/> <input type="checkbox"/> <input type="checkbox"/> <input type="checkbox"/>	m.N.

ผลการดำเนินการ ตรวจสอบพื้นที่แล้ว พบว่า.....

<input type="checkbox"/> อยู่ในแปลงพิสูจน์สิทธิ์ 30 มิ.ย. 41	<input type="checkbox"/> อยู่ระหว่างการดำเนินการตามมาตรา 22	<input type="checkbox"/> ดำเนินการตามมาตรา 22 แล้ว
<input type="checkbox"/> ไม่อยู่ในแปลงพิสูจน์สิทธิ์ 30 มิ.ย. 41	<input type="checkbox"/> อยู่ระหว่างการดำเนินการตามมาตรา 25	<input type="checkbox"/> ดำเนินการตามมาตรา 25 แล้ว

*มาตรา 22 พระราชบัญญัติอุทยานแห่งชาติ พ.ศ.2504 **มาตรา 25 พระราชบัญญัติป่าสงวนแห่งชาติ พ.ศ.2535

ภาพประกอบ (ถ่ายจากพิกัดกลางแปลงหมุนรอบ 4 ทิศ)

เหนือ P30430003N 	ใต้ P30430003S 
ตะวันออก P30430003E 	ตะวันตก P30430003W 

ผู้รับผิดชอบ(หน่วยงาน)

ลงชื่อ(ผู้สำรวจ) (.....)	ลงชื่อ(ผู้รับผิดชอบพื้นที่) (.....)
ตำแหน่ง	ตำแหน่ง
วันที่	วันที่

แบบฟอร์มแสดงผลการดำเนินงานตรวจสอบพื้นที่ปลูกยางพาราและปาล์มน้ำมันในพื้นที่ป่าอนุรักษ์
สำนักบริหารพื้นที่อนุรักษ์ที่ 8 (ขอนแก่น)

การใช้ที่ดิน ยางพารา อายุ ปี เนื้อที่ประมาณ ไร่
 ปาล์มน้ำมัน อายุ ปี เนื้อที่ประมาณ ไร่
 พื้นที่อื่นๆ (ระบุ) เนื้อที่ประมาณ ไร่

ประเภทพื้นที่ ป่าอนุรักษ์ชื่อ เขตห้ามล่าสัตว์ป่าลำปาว
 ป่าสงวนแห่งชาติชื่อ
 พื้นที่อื่นๆ (ระบุ)

ที่ตั้ง ชื่อหมู่บ้าน/ชุมชน หมู่ที่ ตำบล อำเภอ จังหวัด

ค่าพิกัดกลางแปลง โดยประมาณ(ส่วนภูมิสารสนเทศ) ในพื้นที่

UTM WGS 84 Easting 337539 m.E. UTM WGS 84 47 Easting m.E.
 ZONE 48 Northing 1844057 m.N. ZONE 48 Northing m.N.

ผลการดำเนินการ ตรวจสอบพื้นที่แล้ว พบว่า.....

อยู่ในแปลงพิสูจน์สิทธิ์ 30 มิ.ย. 41 อยู่ระหว่างการดำเนินการตามมาตรา 22 ดำเนินการตามมาตรา 22 แล้ว
 ไม่อยู่ในแปลงพิสูจน์สิทธิ์ 30 มิ.ย. 41 อยู่ระหว่างการดำเนินการตามมาตรา 25 ดำเนินการตามมาตรา 25 แล้ว

*มาตรา 22 พระราชบัญญัติอุทยานแห่งชาติ พ.ศ.2504 **มาตรา 25 พระราชบัญญัติป่าสงวนแห่งชาติ พ.ศ.2535

ภาพประกอบ (ถ่ายจากพิกัดกลางแปลงหมุนรอบ 4 ทิศ)

เหนือ P30430005N



ใต้ P30430005S



ตะวันออก P30430005E



ตะวันตก P30430005W



ผู้รับผิดชอบ(หน่วยงาน)

ลงชื่อ (ผู้สำรวจ)

ลงชื่อ (ผู้รับผิดชอบพื้นที่)

()

()

ตำแหน่ง

ตำแหน่ง

วันที่

วันที่


แบบฟอร์มแสดงผลการดำเนินงานตรวจสอบพื้นที่ปลูกยางพาราและปาล์มน้ำมันในพื้นที่ป่าอนุรักษ์
สำนักบริหารพื้นที่อนุรักษ์ที่ 8 (ขอนแก่น)

การใช้ที่ดิน ยางพารา อายุ ปี เนื้อที่ประมาณ ไร่
 ปาล์มน้ำมัน อายุ ปี เนื้อที่ประมาณ ไร่
 พื้นที่อื่นๆ (ระบุ) เนื้อที่ประมาณ ไร่
ประเภทพื้นที่ ป่าอนุรักษ์ชื่อ เขตห้ามล่าสัตว์ป่าลำปาว
 ป่าสงวนแห่งชาติชื่อ
 พื้นที่อื่นๆ (ระบุ)
ที่ตั้ง ชื่อหมู่บ้าน/ชุมชน หมู่ที่ ตำบล อำเภอ จังหวัด

ค่าพิกัดกลางแปลง โดยประมาณ(ส่วนภูมิสารสนเทศ) ในพื้นที่
UTM WGS 84 Easting 337427 m.E. UTM WGS 84 47 Easting □□□□□□□□ m.E.
ZONE 48 Northing 1844963 m.N. ZONE 48 Northing □□□□□□□□ m.N.

ผลการดำเนินการ ตรวจสอบพื้นที่แล้ว พบว่า.....
 อยู่ในแปลงพิสูจน์สิทธิ์ 30 มิ.ย. 41 อยู่ระหว่างการดำเนินการตามมาตรา 22 ดำเนินการตามมาตรา 22 แล้ว
 ไม่อยู่ในแปลงพิสูจน์สิทธิ์ 30 มิ.ย. 41 อยู่ระหว่างการดำเนินการตามมาตรา 25 ดำเนินการตามมาตรา 25 แล้ว
*มาตรา 22 พระราชบัญญัติอุทยานแห่งชาติ พ.ศ.2504 **มาตรา 25 พระราชบัญญัติป่าสงวนแห่งชาติ พ.ศ.2535

ภาพประกอบ (ถ่ายจากพิกัดกลางแปลงหมุนรอบ 4 ทิศ)



ผู้รับผิดชอบ(หน่วยงาน)
ลงชื่อ(ผู้สำรวจ) ลงชื่อ(ผู้รับผิดชอบพื้นที่)
() ()
ตำแหน่ง ตำแหน่ง
วันที่ วันที่

แบบฟอร์มแสดงผลการดำเนินงานตรวจสอบพื้นที่ปลูกยางพาราและปาล์มน้ำมันในพื้นที่ป่าอนุรักษ์
สำนักบริหารพื้นที่อนุรักษ์ที่ 8 (ขอนแก่น)

การใช้ที่ดิน ยางพารา อายุ ปี เนื้อที่ประมาณ ไร่

ปาล์มน้ำมัน อายุ ปี เนื้อที่ประมาณ ไร่

พื้นที่อื่นๆ (ระบุ) เนื้อที่ประมาณ ไร่

ประเภทพื้นที่ ป่าอนุรักษ์ชื่อ เขตห้ามล่าสัตว์ป่าลำปาว

ป่าสงวนแห่งชาติชื่อ

พื้นที่อื่นๆ (ระบุ)

ที่ตั้ง ชื่อหมู่บ้าน/ชุมชน หมู่ที่ ตำบล อำเภอ จังหวัด

ค่าพิกัดกลางแปลง โดยประมาณ(ส่วนภูมิสารสนเทศ) ในพื้นที่

UTM WGS 84 Easting 337008 m.E.

UTM WGS 84 47 Easting □□□□□□□ m.E.

ZONE 48 Northing 1845671 m.N.

ZONE 48 Northing □□□□□□□ m.N.

ผลการดำเนินการ ตรวจสอบพื้นที่แล้ว พบว่า.....

อยู่ในแปลงพิสูจน์สิทธิ์ 30 มิ.ย. 41

อยู่ระหว่างการดำเนินการตามมาตรา 22

ดำเนินการตามมาตรา 22 แล้ว

ไม่อยู่ในแปลงพิสูจน์สิทธิ์ 30 มิ.ย. 41

อยู่ระหว่างการดำเนินการตามมาตรา 25

ดำเนินการตามมาตรา 25 แล้ว

*มาตรา 22 พระราชบัญญัติอุทยานแห่งชาติ พ.ศ.2504

**มาตรา 25 พระราชบัญญัติป่าสงวนแห่งชาติ พ.ศ.2535

ภาพประกอบ (ถ่ายจากพิกัดกลางแปลงหมุนรอบ 4 ทิศ)

เหนือ P30430007N



ใต้ P30430007S



ตะวันออก P30430007E



ตะวันตก P30430007W



ผู้รับผิดชอบ(หน่วยงาน)

ลงชื่อ(ผู้สำรวจ)

ลงชื่อ(ผู้รับผิดชอบพื้นที่)

()

()

ตำแหน่ง

ตำแหน่ง

วันที่

วันที่

แบบฟอร์มแสดงผลการดำเนินงานตรวจสอบพื้นที่ปลูกยางพาราและปาล์มน้ำมันในพื้นที่ป่าอนุรักษ์
สำนักบริหารพื้นที่อนุรักษ์ที่ 8 (ขอนแก่น)

การใช้ที่ดิน ยางพารา อายุ ปี เนื้อที่ประมาณ ไร่
 ปาล์มน้ำมัน อายุ ปี เนื้อที่ประมาณ ไร่
 พื้นที่อื่นๆ (ระบุ) เนื้อที่ประมาณ ไร่

ประเภทพื้นที่ ป่าอนุรักษ์ชื่อ เขตห้ามล่าสัตว์ป่าลำปาว
 ป่าสงวนแห่งชาติชื่อ
 พื้นที่อื่นๆ (ระบุ)

ที่ตั้ง ชื่อหมู่บ้าน/ชุมชน หมู่ที่ ตำบล อำเภอ จังหวัด

ค่าพิกัดกลางแปลง โดยประมาณ(ส่วนภูมิสารสนเทศ) ในพื้นที่
UTM WGS 84 Easting 333617 m.E. UTM WGS 84 47 Easting m.E.
ZONE 48 Northing 1845896 m.N. ZONE 48 Northing m.N.

ผลการดำเนินการ ตรวจสอบพื้นที่แล้ว พบว่า.....
 อยู่ในแปลงพิสูจน์สิทธิ์ 30 มิ.ย. 41 อยู่ระหว่างการดำเนินการตามมาตรา 22 ดำเนินการตามมาตรา 22 แล้ว
 ไม่อยู่ในแปลงพิสูจน์สิทธิ์ 30 มิ.ย. 41 อยู่ระหว่างการดำเนินการตามมาตรา 25 ดำเนินการตามมาตรา 25 แล้ว

*มาตรา 22 พระราชบัญญัติอุทยานแห่งชาติ พ.ศ.2504 **มาตรา 25 พระราชบัญญัติป่าสงวนแห่งชาติ พ.ศ.2535

ภาพประกอบ (ถ่ายจากพิกัดกลางแปลงหมุนรอบ 4 ทิศ)


เหนือ P30430008N



ใต้ P30430008S



ตะวันออก P30430008E



ตะวันตก P30430008W



ผู้รับผิดชอบ(หน่วยงาน)

ลงชื่อ(ผู้สำรวจ)
()

ลงชื่อ(ผู้รับผิดชอบพื้นที่)
()

ตำแหน่ง

ตำแหน่ง

วันที่

วันที่

แบบฟอร์มแสดงผลการดำเนินงานตรวจสอบพื้นที่ปลูกยางพาราและปาล์มน้ำมันในพื้นที่ป่าอนุรักษ์ สำนักบริหารพื้นที่อนุรักษ์ที่ 8 (ขอนแก่น)

การใช้ที่ดิน ยางพารา อายุ ปี เนื้อที่ประมาณ ไร่
 ปาล์มน้ำมัน อายุ ปี เนื้อที่ประมาณ ไร่
 พื้นที่อื่นๆ (ระบุ) เนื้อที่ประมาณ ไร่

ประเภทพื้นที่ ป่าอนุรักษ์ชื่อ เขตห้ามล่าสัตว์ป่าลำปาว
 ป่าสงวนแห่งชาติชื่อ
 พื้นที่อื่นๆ (ระบุ)

ที่ตั้ง ชื่อหมู่บ้าน/ชุมชน หมู่ที่ ตำบล อำเภอ จังหวัด

ค่าพิกัดกลางแปลง โดยประมาณ(ส่วนภูมิสารสนเทศ) ในพื้นที่

UTM WGS 84	Easting	338065 m.E.	UTM WGS 84	<input type="checkbox"/> 47	Easting	<input type="checkbox"/> <input type="checkbox"/> <input type="checkbox"/> <input type="checkbox"/> <input type="checkbox"/> <input type="checkbox"/> m.E.
	ZONE	48		<input type="checkbox"/> 48	Northing	<input type="checkbox"/> <input type="checkbox"/> <input type="checkbox"/> <input type="checkbox"/> <input type="checkbox"/> <input type="checkbox"/> m.N.

ผลการดำเนินการ ตรวจสอบพื้นที่แล้ว พบว่า.....

<input type="checkbox"/> อยู่ในแปลงพิสูจน์สิทธิ์ 30 มิ.ย. 41	<input type="checkbox"/> อยู่ระหว่างการดำเนินการตามมาตรา 22	<input type="checkbox"/> ดำเนินการตามมาตรา 22 แล้ว
<input type="checkbox"/> ไม่อยู่ในแปลงพิสูจน์สิทธิ์ 30 มิ.ย. 41	<input type="checkbox"/> อยู่ระหว่างการดำเนินการตามมาตรา 25	<input type="checkbox"/> ดำเนินการตามมาตรา 25 แล้ว

*มาตรา 22 พระราชบัญญัติอุทยานแห่งชาติ พ.ศ.2504 **มาตรา 25 พระราชบัญญัติป่าสงวนแห่งชาติ พ.ศ.2535

ภาพประกอบ (ถ่ายจากพิกัดกลางแปลงหมุนรอบ 4 ทิศ)

เหนือ P30430010N



ใต้ P30430010S



ตะวันออก P30430010E



ตะวันตก P30430010W



ผู้รับผิดชอบ(หน่วยงาน)

ลงชื่อ (ผู้สำรวจ)

()

ตำแหน่ง

วันที่

ลงชื่อ (ผู้รับผิดชอบพื้นที่)

()

ตำแหน่ง

วันที่

วันที่รายงาน □□-□□-□□□□

ครั้งที่รายงาน 01

รหัส P30430011

แบบฟอร์มแสดงผลการดำเนินงานตรวจสอบพื้นที่ปลูกยางพาราและปาล์มน้ำมันในพื้นที่ป่าอนุรักษ์
สำนักบริหารพื้นที่อนุรักษ์ที่ 8 (ขอนแก่น)

การใช้ที่ดิน ยางพารา อายุ ปี เนื้อที่ประมาณ ไร่
 ปาล์มน้ำมัน อายุ ปี เนื้อที่ประมาณ ไร่
 พื้นที่อื่นๆ (ระบุ) เนื้อที่ประมาณ ไร่

ประเภทพื้นที่ ป่าอนุรักษ์ชื่อ เขตห้ามล่าสัตว์ป่าลำปาว
 ป่าสงวนแห่งชาติชื่อ
 พื้นที่อื่นๆ (ระบุ)

ที่ตั้ง ชื่อหมู่บ้าน/ชุมชน หมู่ที่ ตำบล อำเภอ จังหวัด

ค่าพิกัดกลางแปลง โดยประมาณ(ส่วนภูมิสารสนเทศ) ในพื้นที่


UTM WGS 84	Easting	333463	m.E.	UTM WGS 84	<input type="checkbox"/> 47	Easting	<input type="checkbox"/> <input type="checkbox"/> <input type="checkbox"/> <input type="checkbox"/> <input type="checkbox"/> <input type="checkbox"/>	m.E.
ZONE 48	Northing	1846909	m.N.	ZONE	<input type="checkbox"/> 48	Northing	<input type="checkbox"/> <input type="checkbox"/> <input type="checkbox"/> <input type="checkbox"/> <input type="checkbox"/> <input type="checkbox"/>	m.N.

ผลการดำเนินการ ตรวจสอบพื้นที่แล้ว พบว่า.....

อยู่ในแปลงพิสูจน์สิทธิ์ 30 มิ.ย. 41 อยู่ระหว่างการดำเนินการตามมาตรา 22 ดำเนินการตามมาตรา 22 แล้ว
 ไม่อยู่ในแปลงพิสูจน์สิทธิ์ 30 มิ.ย. 41 อยู่ระหว่างการดำเนินการตามมาตรา 25 ดำเนินการตามมาตรา 25 แล้ว

*มาตรา 22 พระราชบัญญัติอุทยานแห่งชาติ พ.ศ.2504 **มาตรา 25 พระราชบัญญัติป่าสงวนแห่งชาติ พ.ศ.2535

ภาพประกอบ (ถ่ายจากพิกัดกลางแปลงหมุนรอบ 4 ทิศ)



ผู้รับผิดชอบ(หน่วยงาน)

ลงชื่อ (ผู้สำรวจ)	ลงชื่อ (ผู้รับผิดชอบพื้นที่)
()	()
ตำแหน่ง	ตำแหน่ง
วันที่	วันที่

แบบฟอร์มแสดงผลการดำเนินงานตรวจสอบพื้นที่ปลูกยางพาราและปาล์มน้ำมันในพื้นที่ป่าอนุรักษ์
สำนักบริหารพื้นที่อนุรักษ์ที่ 8 (ขอนแก่น)

การใช้ที่ดิน ยางพารา อายุ ปี เนื้อที่ประมาณ ไร่
 ปาล์มน้ำมัน อายุ ปี เนื้อที่ประมาณ ไร่
 พื้นที่อื่นๆ (ระบุ) เนื้อที่ประมาณ ไร่

ประเภทพื้นที่ ป่าอนุรักษ์ชื่อ เขตห้ามล่าสัตว์ป่าลำปาว
 ป่าสงวนแห่งชาติชื่อ
 พื้นที่อื่นๆ (ระบุ)

ที่ตั้ง ชื่อหมู่บ้าน/ชุมชน หมู่ที่ ตำบล อำเภอ จังหวัด

ค่าพิกัดกลางแปลง โดยประมาณ(ส่วนภูมิสารสนเทศ) ในพื้นที่

UTM WGS 84 Easting 332786 m.E. UTM WGS 84 47 Easting m.E.
 ZONE 48 Northing 1847340 m.N. ZONE 48 Northing m.N.

ผลการดำเนินการ ตรวจสอบพื้นที่แล้ว พบว่า.....

อยู่ในแปลงพิสูจน์สิทธิ์ 30 มิ.ย. 41 อยู่ระหว่างการดำเนินการตามมาตรา 22 ดำเนินการตามมาตรา 22 แล้ว
 ไม่อยู่ในแปลงพิสูจน์สิทธิ์ 30 มิ.ย. 41 อยู่ระหว่างการดำเนินการตามมาตรา 25 ดำเนินการตามมาตรา 25 แล้ว

*มาตรา 22 พระราชบัญญัติอุทยานแห่งชาติ พ.ศ.2504

**มาตรา 25 พระราชบัญญัติป่าสงวนแห่งชาติ พ.ศ.2535

ภาพประกอบ (ถ่ายจากพิกัดกลางแปลงหมุนรอบ 4 ทิศ)

เหนือ P30430012N



ใต้ P30430012S



ตะวันออก P30430012E



ตะวันตก P30430012W



ผู้รับผิดชอบ(หน่วยงาน)

ลงชื่อ (ผู้สำรวจ)

ลงชื่อ (ผู้รับผิดชอบพื้นที่)

()

()

ตำแหน่ง

ตำแหน่ง

วันที่

วันที่

**แบบฟอร์มแสดงผลการดำเนินงานตรวจสอบพื้นที่ปลูกยางพาราและปาล์มน้ำมันในพื้นที่ป่าอนุรักษ์
สำนักบริหารพื้นที่อนุรักษ์ที่ 8 (ขอนแก่น)**

การใช้ที่ดิน	<input type="checkbox"/> ยางพารา	อายุ ปี	เนื้อที่ประมาณ ไร่
	<input type="checkbox"/> ปาล์มน้ำมัน	อายุ ปี	เนื้อที่ประมาณ ไร่
	<input type="checkbox"/> พื้นที่อื่นๆ (ระบุ)		เนื้อที่ประมาณ ไร่
ประเภทพื้นที่	<input type="checkbox"/> ป่าอนุรักษ์ชื่อ เขตห้ามล่าสัตว์ป่าลำปาว		
	<input type="checkbox"/> ป่าสงวนแห่งชาติชื่อ		
	<input type="checkbox"/> พื้นที่อื่นๆ (ระบุ)		
ที่ตั้ง	ชื่อหมู่บ้าน/ชุมชน หมู่ที่ ตำบล อำเภอ จังหวัด		


ค่าพิกัดกลางแปลง	โดยประมาณ(ส่วนภูมิสารสนเทศ)		ในพื้นที่	
	UTM WGS 84	Easting 337262 m.E.	UTM WGS 84 <input type="text"/> 47	Easting <input type="text"/> <input type="text"/> <input type="text"/> <input type="text"/> <input type="text"/> <input type="text"/> m.E.
	ZONE 48	Northing 1847302 m.N.	ZONE <input type="text"/> 48	Northing <input type="text"/> <input type="text"/> <input type="text"/> <input type="text"/> <input type="text"/> <input type="text"/> m.N.

ผลการดำเนินการ ตรวจสอบพื้นที่แล้ว พบว่า.....

<input type="checkbox"/> อยู่ในแปลงพิสูจน์สิทธิ์ 30 มิ.ย. 41	<input type="checkbox"/> อยู่ระหว่างการดำเนินการตามมาตรา 22	<input type="checkbox"/> ดำเนินการตามมาตรา 22 แล้ว
<input type="checkbox"/> ไม่อยู่ในแปลงพิสูจน์สิทธิ์ 30 มิ.ย. 41	<input type="checkbox"/> อยู่ระหว่างการดำเนินการตามมาตรา 25	<input type="checkbox"/> ดำเนินการตามมาตรา 25 แล้ว

*มาตรา 22 พระราชบัญญัติอุทยานแห่งชาติ พ.ศ.2504 **มาตรา 25 พระราชบัญญัติป่าสงวนแห่งชาติ พ.ศ.2535

ภาพประกอบ (ถ่ายจากพิกัดกลางแปลงหมุนรอบ 4 ทิศ)



ผู้รับผิดชอบ(หน่วยงาน)	
ลงชื่อ (ผู้สำรวจ)	ลงชื่อ (ผู้รับผิดชอบพื้นที่)
()	()
ตำแหน่ง	ตำแหน่ง
วันที่	วันที่

แบบฟอร์มแสดงผลการดำเนินงานตรวจสอบพื้นที่ปลูกยางพาราและปาล์มน้ำมันในพื้นที่ป่าอนุรักษ์
สำนักบริหารพื้นที่อนุรักษ์ที่ 8 (ขอนแก่น)

การใช้ที่ดิน ยางพารา อายุ ปี เนื้อที่ประมาณ ไร่
 ปาล์มน้ำมัน อายุ ปี เนื้อที่ประมาณ ไร่
 พื้นที่อื่นๆ (ระบุ) เนื้อที่ประมาณ ไร่

ประเภทพื้นที่ ป่าอนุรักษ์ชื่อ เขตห้ามล่าสัตว์ป่าลำปาว
 ป่าสงวนแห่งชาติชื่อ
 พื้นที่อื่นๆ (ระบุ)

ที่ตั้ง ชื่อหมู่บ้าน/ชุมชน หมู่ที่ ตำบล อำเภอ จังหวัด

ค่าพิกัดกลางแปลง โดยประมาณ(ส่วนภูมิสารสนเทศ) ในพื้นที่

UTM WGS 84 Easting 332993 m.E. UTM WGS 84 47 Easting m.E.
 ZONE 48 Northing 1847686 m.N. ZONE 48 Northing m.N.

ผลการดำเนินการ ตรวจสอบพื้นที่แล้ว พบว่า.....

อยู่ในแปลงพิสูจน์สิทธิ์ 30 มิ.ย. 41 อยู่ระหว่างการดำเนินการตามมาตรา 22 ดำเนินการตามมาตรา 22 แล้ว
 ไม่อยู่ในแปลงพิสูจน์สิทธิ์ 30 มิ.ย. 41 อยู่ระหว่างการดำเนินการตามมาตรา 25 ดำเนินการตามมาตรา 25 แล้ว

*มาตรา 22 พระราชบัญญัติอุทยานแห่งชาติ พ.ศ.2504 **มาตรา 25 พระราชบัญญัติป่าสงวนแห่งชาติ พ.ศ.2535

ภาพประกอบ (ถ่ายจากพิกัดกลางแปลงหมุนรอบ 4 ทิศ)

เหนือ P30430014N



ใต้ P30430014S



ตะวันออก P30430014E



ตะวันตก P30430014W



ผู้รับผิดชอบ(หน่วยงาน)

ลงชื่อ(ผู้สำรวจ)

ลงชื่อ(ผู้รับผิดชอบพื้นที่)

()

()

ตำแหน่ง

ตำแหน่ง

วันที่

วันที่

**แบบฟอร์มแสดงผลการดำเนินงานตรวจสอบพื้นที่ปลูกยางพาราและปาล์มน้ำมันในพื้นที่ป่าอนุรักษ์
สำนักบริหารพื้นที่อนุรักษ์ที่ 8 (ขอนแก่น)**

การใช้ที่ดิน ยางพารา อายุ ปี เนื้อที่ประมาณ ไร่
 ปาล์มน้ำมัน อายุ ปี เนื้อที่ประมาณ ไร่
 พื้นที่อื่นๆ (ระบุ) เนื้อที่ประมาณ ไร่

ประเภทพื้นที่ ป่าอนุรักษ์ชื่อ เขตห้ามล่าสัตว์ป่าลำปาว
 ป่าสงวนแห่งชาติชื่อ
 พื้นที่อื่นๆ (ระบุ)

ที่ตั้ง ชื่อหมู่บ้าน/ชุมชน หมู่ที่ ตำบล อำเภอ จังหวัด

ค่าพิกัดกลางแปลง โดยประมาณ(ส่วนภูมิสารสนเทศ) ในพื้นที่
 UTM WGS 84 Easting **337534** m.E. UTM WGS 84 47 Easting m.E.
 ZONE **48** Northing **1848674** m.N. ZONE 48 Northing m.N.

ผลการดำเนินการ ตรวจสอบพื้นที่แล้ว พบว่า.....

<input type="checkbox"/> อยู่ในแปลงพิสูจน์สิทธิ์ 30 มิ.ย. 41	<input type="checkbox"/> อยู่ระหว่างการดำเนินการตามมาตรา 22	<input type="checkbox"/> ดำเนินการตามมาตรา 22 แล้ว
<input type="checkbox"/> ไม่อยู่ในแปลงพิสูจน์สิทธิ์ 30 มิ.ย. 41	<input type="checkbox"/> อยู่ระหว่างการดำเนินการตามมาตรา 25	<input type="checkbox"/> ดำเนินการตามมาตรา 25 แล้ว

*มาตรา 22 พระราชบัญญัติอุทยานแห่งชาติ พ.ศ.2504 **มาตรา 25 พระราชบัญญัติป่าสงวนแห่งชาติ พ.ศ.2535

ภาพประกอบ (ถ่ายจากพิกัดกลางแปลงหมุนรอบ 4 ทิศ)

เหนือ P30430017N



ใต้ P30430017S



ตะวันออก P30430017E



ตะวันตก P30430017W



ผู้รับผิดชอบ(หน่วยงาน)

ลงชื่อ (ผู้สำรวจ)

ลงชื่อ (ผู้รับผิดชอบพื้นที่)

()

()

ตำแหน่ง

ตำแหน่ง

วันที่

วันที่

แบบฟอร์มแสดงผลการดำเนินงานตรวจสอบพื้นที่ปลูกยางพาราและปาล์มน้ำมันในพื้นที่ป่าอนุรักษ์
สำนักบริหารพื้นที่อนุรักษ์ที่ 8 (ขอนแก่น)

การใช้ที่ดิน ยางพารา อายุ ปี เนื้อที่ประมาณ ไร่
 ปาล์มน้ำมัน อายุ ปี เนื้อที่ประมาณ ไร่
 พื้นที่อื่นๆ (ระบุ) เนื้อที่ประมาณ ไร่

ประเภทพื้นที่ ป่าอนุรักษ์ชื่อ เขตห้ามล่าสัตว์ป่าลำปาว
 ป่าสงวนแห่งชาติชื่อ
 พื้นที่อื่นๆ (ระบุ)

ที่ตั้ง ชื่อหมู่บ้าน/ชุมชน หมู่ที่ ตำบล อำเภอ จังหวัด

ค่าพิกัดกลางแปลง โดยประมาณ(ส่วนภูมิสารสนเทศ) ในพื้นที่

UTM WGS 84 Easting **337443** m.E. UTM WGS 84 47 Easting m.E.
 ZONE **48** Northing **1849471** m.N. ZONE 48 Northing m.N.

ผลการดำเนินการ ตรวจสอบพื้นที่แล้ว พบว่า.....

อยู่ในแปลงพิสูจน์สิทธิ์ 30 มิ.ย. 41 อยู่ระหว่างการดำเนินการตามมาตรา 22 ดำเนินการตามมาตรา 22 แล้ว
 ไม่อยู่ในแปลงพิสูจน์สิทธิ์ 30 มิ.ย. 41 อยู่ระหว่างการดำเนินการตามมาตรา 25 ดำเนินการตามมาตรา 25 แล้ว

*มาตรา 22 พระราชบัญญัติอุทยานแห่งชาติ พ.ศ.2504 **มาตรา 25 พระราชบัญญัติป่าสงวนแห่งชาติ พ.ศ.2535

ภาพประกอบ (ถ่ายจากพิกัดกลางแปลงหมุนรอบ 4 ทิศ)

เหนือ P30430019N



ใต้ P30430019S



ตะวันออก P30430019E



ตะวันตก P30430019W



ผู้รับผิดชอบ(หน่วยงาน)

ลงชื่อ(ผู้สำรวจ)

ลงชื่อ(ผู้รับผิดชอบพื้นที่)

()

()

ตำแหน่ง

ตำแหน่ง

วันที่

วันที่

วันที่รายงาน --

ครั้งที่รายงาน 01

รหัส P30430020

แบบฟอร์มแสดงผลการดำเนินงานตรวจสอบพื้นที่ปลูกยางพาราและปาล์มน้ำมันในพื้นที่ป่าอนุรักษ์ สำนักบริหารพื้นที่อนุรักษ์ที่ 8 (ขอนแก่น)

การใช้ที่ดิน ยางพารา อายุ ปี เนื้อที่ประมาณ ไร่
 ปาล์มน้ำมัน อายุ ปี เนื้อที่ประมาณ ไร่
 พื้นที่อื่นๆ (ระบุ) เนื้อที่ประมาณ ไร่

ประเภทพื้นที่ ป่าอนุรักษ์ชื่อ เขตห้ามล่าสัตว์ป่าลำปาว
 ป่าสงวนแห่งชาติชื่อ
 พื้นที่อื่นๆ (ระบุ)

ที่ตั้ง ชื่อหมู่บ้าน/ชุมชน หมู่ที่ ตำบล อำเภอ จังหวัด

ค่าพิกัดกลางแปลง โดยประมาณ(ส่วนภูมิสารสนเทศ) ในพื้นที่





UTM WGS 84 Easting	334184 m.E.	UTM WGS 84	<input type="text"/> 47 Easting	<input type="text"/> m.E.	
ZONE 48	Northing	1849743 m.N.	ZONE	<input type="text"/> 48 Northing	<input type="text"/> m.N.

ผลการดำเนินการ ตรวจสอบพื้นที่แล้ว พบว่า.....

<input type="checkbox"/> อยู่ในแปลงพิสูจน์สิทธิ์ 30 มิ.ย. 41	<input type="checkbox"/> อยู่ระหว่างการดำเนินการตามมาตรา 22	<input type="checkbox"/> ดำเนินการตามมาตรา 22 แล้ว
<input type="checkbox"/> ไม่อยู่ในแปลงพิสูจน์สิทธิ์ 30 มิ.ย. 41	<input type="checkbox"/> อยู่ระหว่างการดำเนินการตามมาตรา 25	<input type="checkbox"/> ดำเนินการตามมาตรา 25 แล้ว

*มาตรา 22 พระราชบัญญัติอุทยานแห่งชาติ พ.ศ.2504 **มาตรา 25 พระราชบัญญัติป่าสงวนแห่งชาติ พ.ศ.2535

ภาพประกอบ (ถ่ายจากพิกัดกลางแปลงหมุนรอบ 4 ทิศ)

เหนือ P30430020N	ใต้ P30430020S
	
ตะวันออก P30430020E	ตะวันตก P30430020W
	

ผู้รับผิดชอบ(หน่วยงาน)

ลงชื่อ (ผู้สำรวจ)	ลงชื่อ (ผู้รับผิดชอบพื้นที่)
()	()
ตำแหน่ง	ตำแหน่ง
วันที่	วันที่

แบบฟอร์มแสดงผลการดำเนินงานตรวจสอบพื้นที่ปลูกยางพาราและปาล์มน้ำมันในพื้นที่ป่าอนุรักษ์

สำนักบริหารพื้นที่อนุรักษ์ที่ 8 (ขอนแก่น)

การใช้ที่ดิน ยางพารา อายุ ปี เนื้อที่ประมาณ ไร่
 ปาล์มน้ำมัน อายุ ปี เนื้อที่ประมาณ ไร่
 พื้นที่อื่นๆ (ระบุ) เนื้อที่ประมาณ ไร่

ประเภทพื้นที่ ป่าอนุรักษ์ชื่อ เขตห้ามล่าสัตว์ป่าลำปาว
 ป่าสงวนแห่งชาติชื่อ
 พื้นที่อื่นๆ (ระบุ)

ที่ตั้ง ชื่อหมู่บ้าน/ชุมชน หมู่ที่ ตำบล อำเภอ จังหวัด

ค่าพิกัดกลางแปลง โดยประมาณ(ส่วนภูมิสารสนเทศ) ในพื้นที่


UTM WGS 84	Easting	344738	m.E.	UTM WGS 84	<input type="checkbox"/> 47	Easting	<input type="checkbox"/>	<input type="checkbox"/>	<input type="checkbox"/>	<input type="checkbox"/>	<input type="checkbox"/>	m.E.	
	ZONE	48			<input type="checkbox"/>								
	Northing	1849651	m.N.		<input type="checkbox"/>	48	Northing	<input type="checkbox"/>	<input type="checkbox"/>	<input type="checkbox"/>	<input type="checkbox"/>	<input type="checkbox"/>	m.N.

ผลการดำเนินการ ตรวจสอบพื้นที่แล้ว พบว่า.....

อยู่ในแปลงพิสูจน์สิทธิ์ 30 มิ.ย. 41 อยู่ระหว่างการดำเนินการตามมาตรา 22 ดำเนินการตามมาตรา 22 แล้ว
 ไม่อยู่ในแปลงพิสูจน์สิทธิ์ 30 มิ.ย. 41 อยู่ระหว่างการดำเนินการตามมาตรา 25 ดำเนินการตามมาตรา 25 แล้ว

*มาตรา 22 พระราชบัญญัติอุทยานแห่งชาติ พ.ศ.2504 **มาตรา 25 พระราชบัญญัติป่าสงวนแห่งชาติ พ.ศ.2535

ภาพประกอบ (ถ่ายจากพิกัดกลางแปลงหมุนรอบ 4 ทิศ)



ผู้รับผิดชอบ(หน่วยงาน)

ลงชื่อ(ผู้สำรวจ)	ลงชื่อ(ผู้รับผิดชอบพื้นที่)
()	()
ตำแหน่ง	ตำแหน่ง
วันที่	วันที่

วันที่รายงาน □□-□□-□□□□

ครั้งที่รายงาน 01

รหัส P30430022

แบบฟอร์มแสดงผลการดำเนินงานตรวจสอบพื้นที่ปลูกยางพาราและปาล์มน้ำมันในพื้นที่ป่าอนุรักษ์

สำนักบริหารพื้นที่อนุรักษ์ที่ 8 (ขอนแก่น)

การใช้ที่ดิน ยางพารา อายุ ปี เนื้อที่ประมาณ ไร่
 ปาล์มน้ำมัน อายุ ปี เนื้อที่ประมาณ ไร่
 พื้นที่อื่นๆ (ระบุ) เนื้อที่ประมาณ ไร่

ประเภทพื้นที่ ป่าอนุรักษ์ชื่อ เขตห้ามล่าสัตว์ป่าลำปาว
 ป่าสงวนแห่งชาติชื่อ
 พื้นที่อื่นๆ (ระบุ)

ที่ตั้ง ชื่อหมู่บ้าน/ชุมชน หมู่ที่ ตำบล อำเภอ จังหวัด

ค่าพิกัดกลางแปลง **โดยประมาณ(ส่วนภูมิสารสนเทศ)** **ในพื้นที่**

UTM WGS 84 Easting **345461** m.E. UTM WGS 84 47 Easting m.E.
 ZONE **48** Northing **1849888** m.N. ZONE 48 Northing m.N.

ผลการดำเนินการ ตรวจสอบพื้นที่แล้ว พบว่า.....

อยู่ในแปลงพิสูจน์สิทธิ์ 30 มิ.ย. 41 อยู่ระหว่างการดำเนินการตามมาตรา 22 ดำเนินการตามมาตรา 22 แล้ว
 ไม่อยู่ในแปลงพิสูจน์สิทธิ์ 30 มิ.ย. 41 อยู่ระหว่างการดำเนินการตามมาตรา 25 ดำเนินการตามมาตรา 25 แล้ว

*มาตรา 22 พระราชบัญญัติอุทยานแห่งชาติ พ.ศ.2504 **มาตรา 25 พระราชบัญญัติป่าสงวนแห่งชาติ พ.ศ.2535

ภาพประกอบ (ถ่ายจากพิกัดกลางแปลงหมุนรอบ 4 ทิศ)

เหนือ P30430022N	ใต้ P30430022S
ตะวันออก P30430022E	ตะวันตก P30430022W

ผู้รับผิดชอบ(หน่วยงาน)

ลงชื่อ(ผู้สำรวจ) ลงชื่อ(ผู้รับผิดชอบพื้นที่)
 () ()
 ตำแหน่ง ตำแหน่ง
 วันที่ วันที่

แบบฟอร์มแสดงผลการดำเนินงานตรวจสอบพื้นที่ปลูกยางพาราและปาล์มน้ำมันในพื้นที่ป่าอนุรักษ์
สำนักบริหารพื้นที่อนุรักษ์ที่ 8 (ขอนแก่น)

การใช้ที่ดิน ยางพารา อายุ ปี เนื้อที่ประมาณ ไร่
 ปาล์มน้ำมัน อายุ ปี เนื้อที่ประมาณ ไร่
 พื้นที่อื่นๆ (ระบุ) เนื้อที่ประมาณ ไร่

ประเภทพื้นที่ ป่าอนุรักษ์ชื่อ เขตห้ามล่าสัตว์ป่าลำปาว
 ป่าสงวนแห่งชาติชื่อ
 พื้นที่อื่นๆ (ระบุ)

ที่ตั้ง ชื่อหมู่บ้าน/ชุมชน หมู่ที่ ตำบล อำเภอ จังหวัด

ค่าพิกัดกลางแปลง โดยประมาณ(ส่วนภูมิสารสนเทศ) ในพื้นที่

UTM WGS 84 Easting 337721 m.E. UTM WGS 84 47 Easting m.E.
 ZONE 48 Northing 1850173 m.N. ZONE 48 Northing m.N.

ผลการดำเนินการ ตรวจสอบพื้นที่แล้ว พบว่า.....

<input type="checkbox"/> อยู่ในแปลงพิสูจน์สิทธิ์ 30 มิ.ย. 41	<input type="checkbox"/> อยู่ระหว่างการดำเนินการตามมาตรา 22	<input type="checkbox"/> ดำเนินการตามมาตรา 22 แล้ว
<input type="checkbox"/> ไม่อยู่ในแปลงพิสูจน์สิทธิ์ 30 มิ.ย. 41	<input type="checkbox"/> อยู่ระหว่างการดำเนินการตามมาตรา 25	<input type="checkbox"/> ดำเนินการตามมาตรา 25 แล้ว

*มาตรา 22 พระราชบัญญัติอุทยานแห่งชาติ พ.ศ.2504 **มาตรา 25 พระราชบัญญัติป่าสงวนแห่งชาติ พ.ศ.2535

ภาพประกอบ (ถ่ายจากพิกัดกลางแปลงหมุนรอบ 4 ทิศ)

เหนือ P30430023N



ใต้ P30430023S



ตะวันออก P30430023E



ตะวันตก P30430023W



ผู้รับผิดชอบ(หน่วยงาน)

ลงชื่อ(ผู้สำรวจ)	ลงชื่อ(ผู้รับผิดชอบพื้นที่)
(.....)	(.....)
ตำแหน่ง	ตำแหน่ง
วันที่	วันที่

แบบฟอร์มแสดงผลการดำเนินงานตรวจสอบพื้นที่ปลูกยางพาราและปาล์มน้ำมันในพื้นที่ป่าอนุรักษ์
สำนักบริหารพื้นที่อนุรักษ์ที่ 8 (ขอนแก่น)

การใช้ที่ดิน
[] ยางพารา อายุ ปี เนื้อที่ประมาณ ไร่
[] ปาล์มน้ำมัน อายุ ปี เนื้อที่ประมาณ ไร่
[] พื้นที่อื่นๆ (ระบุ) เนื้อที่ประมาณ ไร่
ประเภทพื้นที่
[] ป่าอนุรักษ์ชื่อ เขตห้ามล่าสัตว์ป่าลำปาว
[] ป่าสงวนแห่งชาติชื่อ
[] พื้นที่อื่นๆ (ระบุ)

ที่ตั้ง
ชื่อหมู่บ้าน/ชุมชน หมู่ที่ ตำบล อำเภอ จังหวัด

ค่าพิกัดกลางแปลง โดยประมาณ(ส่วนภูมิสารสนเทศ)
UTM WGS 84 Easting 345171 m.E. UTM WGS 84 [] 47 Easting [] [] [] [] [] m.E.
ZONE 48 Northing 1849970 m.N. ZONE [] 48 Northing [] [] [] [] [] [] m.N.

ผลการดำเนินการ
[] ตรวจสอบพื้นที่แล้ว พบว่า.....
[] อยู่ในแปลงพิสูจน์สิทธิ์ 30 มิ.ย. 41 [] อยู่ระหว่างการดำเนินการตามมาตรา 22 [] ดำเนินการตามมาตรา 22 แล้ว
[] ไม่อยู่ในแปลงพิสูจน์สิทธิ์ 30 มิ.ย. 41 [] อยู่ระหว่างการดำเนินการตามมาตรา 25 [] ดำเนินการตามมาตรา 25 แล้ว
*มาตรา 22 พระราชบัญญัติอุทยานแห่งชาติ พ.ศ.2504 **มาตรา 25 พระราชบัญญัติป่าสงวนแห่งชาติ พ.ศ.2535

ภาพประกอบ (ถ่ายจากพิกัดกลางแปลงหมุนรอบ 4 ทิศ)

เหนือ P30430024N

ใต้ P30430024S



ตะวันออก P30430024E

ตะวันตก P30430024W



ผู้รับผิดชอบ(หน่วยงาน)
ลงชื่อ(ผู้สำรวจ) ลงชื่อ(ผู้รับผิดชอบพื้นที่)
() ()
ตำแหน่ง ตำแหน่ง
วันที่ วันที่

วันที่รายงาน □□-□□-□□□□

ครั้งที่รายงาน 01

รหัส P30430025

แบบฟอร์มแสดงผลการดำเนินงานตรวจสอบพื้นที่ปลูกยางพาราและปาล์มน้ำมันในพื้นที่ป่าอนุรักษ์

สำนักบริหารพื้นที่อนุรักษ์ที่ 8 (ขอนแก่น)

การใช้ที่ดิน ยางพารา อายุ ปี เนื้อที่ประมาณ ไร่

ปาล์มน้ำมัน อายุ ปี เนื้อที่ประมาณ ไร่

พื้นที่อื่นๆ (ระบุ) เนื้อที่ประมาณ ไร่

ประเภทพื้นที่ ป่าอนุรักษ์ชื่อ เขตห้ามล่าสัตว์ป่าลำปาว

ป่าสงวนแห่งชาติชื่อ

พื้นที่อื่นๆ (ระบุ)

ที่ตั้ง ชื่อหมู่บ้าน/ชุมชน หมู่ที่ ตำบล อำเภอ จังหวัด

ค่าพิกัดกลางแปลง โดยประมาณ(ส่วนภูมิสารสนเทศ)

ในพื้นที่

UTM WGS 84 Easting 344745 m.E.

UTM WGS 84 47 Easting m.E.

ZONE 48 Northing 1850003 m.N.

ZONE 48 Northing m.N.

ผลการดำเนินการ ตรวจสอบพื้นที่แล้ว พบว่า.....

อยู่ในแปลงพิสูจน์สิทธิ์ 30 มิ.ย. 41

อยู่ระหว่างการดำเนินการตามมาตรา 22

ดำเนินการตามมาตรา 22 แล้ว

ไม่อยู่ในแปลงพิสูจน์สิทธิ์ 30 มิ.ย. 41

อยู่ระหว่างการดำเนินการตามมาตรา 25

ดำเนินการตามมาตรา 25 แล้ว

*มาตรา 22 พระราชบัญญัติอุทยานแห่งชาติ พ.ศ.2504

**มาตรา 25 พระราชบัญญัติป่าสงวนแห่งชาติ พ.ศ.2535

ภาพประกอบ (ถ่ายจากพิกัดกลางแปลงหมุนรอบ 4 ทิศ)

เหนือ P30430025N

ใต้ P30430025S



ตะวันออก P30430025E

ตะวันตก P30430025W



ผู้รับผิดชอบ(หน่วยงาน)

ลงชื่อ(ผู้สำรวจ)

ลงชื่อ(ผู้รับผิดชอบพื้นที่)

()

()

ตำแหน่ง

ตำแหน่ง

วันที่

วันที่

วันที่รายงาน --

ครั้งที่รายงาน 01

รหัส P30430026

แบบฟอร์มแสดงผลการดำเนินงานตรวจสอบพื้นที่ปลูกยางพาราและปาล์มน้ำมันในพื้นที่ป่าอนุรักษ์
สำนักบริหารพื้นที่อนุรักษ์ที่ 8 (ขอนแก่น)

การใช้ที่ดิน ยางพารา อายุ ปี เนื้อที่ประมาณ ไร่
 ปาล์มน้ำมัน อายุ ปี เนื้อที่ประมาณ ไร่
 พื้นที่อื่นๆ (ระบุ) เนื้อที่ประมาณ ไร่

ประเภทพื้นที่ ป่าอนุรักษ์ชื่อ เขตห้ามล่าสัตว์ป่าลำปาว
 ป่าสงวนแห่งชาติชื่อ
 พื้นที่อื่นๆ (ระบุ)

ที่ตั้ง ชื่อหมู่บ้าน/ชุมชน หมู่ที่ ตำบล อำเภอ จังหวัด

ค่าพิกัดกลางแปลง โดยประมาณ(ส่วนภูมิสารสนเทศ) ในพื้นที่

UTM WGS 84 Easting 338120 m.E. UTM WGS 84 47 Easting m.E.
ZONE 48 Northing 1850451 m.N. ZONE 48 Northing m.N.

ผลการดำเนินการ ตรวจสอบพื้นที่แล้ว พบว่า.....

อยู่ในแปลงพิสูจน์สิทธิ์ 30 มิ.ย. 41 อยู่ระหว่างการดำเนินการตามมาตรา 22 ดำเนินการตามมาตรา 22 แล้ว
 ไม่อยู่ในแปลงพิสูจน์สิทธิ์ 30 มิ.ย. 41 อยู่ระหว่างการดำเนินการตามมาตรา 25 ดำเนินการตามมาตรา 25 แล้ว

*มาตรา 22 พระราชบัญญัติอุทยานแห่งชาติ พ.ศ.2504 **มาตรา 25 พระราชบัญญัติป่าสงวนแห่งชาติ พ.ศ.2535

ภาพประกอบ (ถ่ายจากพิกัดกลางแปลงหมุนรอบ 4 ทิศ)

เหนือ P30430026N



ใต้ P30430026S



ตะวันออก P30430026E



ตะวันตก P30430026W



ผู้รับผิดชอบ(หน่วยงาน)

ลงชื่อ (ผู้สำรวจ)

ลงชื่อ (ผู้รับผิดชอบพื้นที่)

()

()

ตำแหน่ง

ตำแหน่ง

วันที่

วันที่

แบบฟอร์มแสดงผลการดำเนินงานตรวจสอบพื้นที่ปลูกยางพาราและปาล์มน้ำมันในพื้นที่ป่าอนุรักษ์
สำนักบริหารพื้นที่อนุรักษ์ที่ 8 (ขอนแก่น)

การใช้ที่ดิน ยางพารา อายุ ปี เนื้อที่ประมาณ ไร่
 ปาล์มน้ำมัน อายุ ปี เนื้อที่ประมาณ ไร่
 พื้นที่อื่นๆ (ระบุ) เนื้อที่ประมาณ ไร่

ประเภทพื้นที่ ป่าอนุรักษ์ชื่อ เขตห้ามล่าสัตว์ป่าลำปาว
 ป่าสงวนแห่งชาติชื่อ
 พื้นที่อื่นๆ (ระบุ)

ที่ตั้ง ชื่อหมู่บ้าน/ชุมชน หมู่ที่ ตำบล อำเภอ จังหวัด

ค่าพิกัดกลางแปลง โดยประมาณ(ส่วนภูมิสารสนเทศ) ในพื้นที่


UTM WGS 84 Easting 345182 m.E. UTM WGS 84 47 Easting m.E.
 ZONE 48 Northing 1850335 m.N. ZONE 48 Northing m.N.

ผลการดำเนินการ ตรวจสอบพื้นที่แล้ว พบว่า.....

อยู่ในแปลงพิสูจน์สิทธิ์ 30 มิ.ย. 41 อยู่ระหว่างการดำเนินการตามมาตรา 22 ดำเนินการตามมาตรา 22 แล้ว
 ไม่อยู่ในแปลงพิสูจน์สิทธิ์ 30 มิ.ย. 41 อยู่ระหว่างการดำเนินการตามมาตรา 25 ดำเนินการตามมาตรา 25 แล้ว

*มาตรา 22 พระราชบัญญัติอุทยานแห่งชาติ พ.ศ.2504 **มาตรา 25 พระราชบัญญัติป่าสงวนแห่งชาติ พ.ศ.2535

ภาพประกอบ (ถ่ายจากพิกัดกลางแปลงหมุนรอบ 4 ทิศ)



ผู้รับผิดชอบ(หน่วยงาน)

ลงชื่อ(ผู้สำรวจ) ลงชื่อ(ผู้รับผิดชอบพื้นที่)
 () ()

ตำแหน่ง ตำแหน่ง

วันที่ วันที่

แบบฟอร์มแสดงผลการดำเนินงานตรวจสอบพื้นที่ปลูกยางพาราและปาล์มน้ำมันในพื้นที่ป่าอนุรักษ์
สำนักบริหารพื้นที่อนุรักษ์ที่ 8 (ขอนแก่น)

การใช้ที่ดิน ยางพารา อายุ ปี เนื้อที่ประมาณ ไร่
 ปาล์มน้ำมัน อายุ ปี เนื้อที่ประมาณ ไร่
 พื้นที่อื่นๆ (ระบุ) เนื้อที่ประมาณ ไร่

ประเภทพื้นที่ ป่าอนุรักษ์ชื่อ เขตห้ามล่าสัตว์ป่าลำปาว
 ป่าสงวนแห่งชาติชื่อ
 พื้นที่อื่นๆ (ระบุ)

ที่ตั้ง ชื่อหมู่บ้าน/ชุมชน หมู่ที่ ตำบล อำเภอ จังหวัด

ค่าพิกัดกลางแปลง โดยประมาณ(ส่วนภูมิสารสนเทศ) ในพื้นที่

UTM WGS 84	Easting	345714 m.E.	UTM WGS 84	<input type="text"/> 47 Easting	<input type="text"/> <input type="text"/> <input type="text"/> <input type="text"/> <input type="text"/> <input type="text"/> m.E.
ZONE 48	Northing	1850343 m.N.	ZONE	<input type="text"/> 48 Northing	<input type="text"/> <input type="text"/> <input type="text"/> <input type="text"/> <input type="text"/> <input type="text"/> m.N.

ผลการดำเนินการ ตรวจสอบพื้นที่แล้ว พบว่า.....

<input type="checkbox"/> อยู่ในแปลงพิสูจน์สิทธิ์ 30 มิ.ย. 41	<input type="checkbox"/> อยู่ระหว่างการดำเนินการตามมาตรา 22	<input type="checkbox"/> ดำเนินการตามมาตรา 22 แล้ว
<input type="checkbox"/> ไม่อยู่ในแปลงพิสูจน์สิทธิ์ 30 มิ.ย. 41	<input type="checkbox"/> อยู่ระหว่างการดำเนินการตามมาตรา 25	<input type="checkbox"/> ดำเนินการตามมาตรา 25 แล้ว

*มาตรา 22 พระราชบัญญัติอุทยานแห่งชาติ พ.ศ.2504 **มาตรา 25 พระราชบัญญัติป่าสงวนแห่งชาติ พ.ศ.2535

ภาพประกอบ (ถ่ายจากพิกัดกลางแปลงหมุนรอบ 4 ทิศ)

เหนือ P30430028N



ใต้ P30430028S



ตะวันออก P30430028E



ตะวันตก P30430028W



ผู้รับผิดชอบ(หน่วยงาน)

ลงชื่อ	(ผู้สำรวจ)	ลงชื่อ	(ผู้รับผิดชอบพื้นที่)
()	()	()	()
ตำแหน่ง		ตำแหน่ง	
วันที่		วันที่	

แบบฟอร์มแสดงผลการดำเนินงานตรวจสอบพื้นที่ปลูกยางพาราและปาล์มน้ำมันในพื้นที่ป่าอนุรักษ์
สำนักบริหารพื้นที่อนุรักษ์ที่ 8 (ขอนแก่น)

การใช้ที่ดิน ยางพารา อายุ ปี เนื้อที่ประมาณ ไร่
 ปาล์มน้ำมัน อายุ ปี เนื้อที่ประมาณ ไร่
 พื้นที่อื่นๆ (ระบุ) เนื้อที่ประมาณ ไร่

ประเภทพื้นที่ ป่าอนุรักษ์ชื่อ เขตห้ามล่าสัตว์ป่าลำปาว
 ป่าสงวนแห่งชาติชื่อ
 พื้นที่อื่นๆ (ระบุ)

ที่ตั้ง ชื่อหมู่บ้าน/ชุมชน หมู่ที่ ตำบล อำเภอ จังหวัด

ค่าพิกัดกลางแปลง โดยประมาณ(ส่วนภูมิสารสนเทศ) ในพื้นที่

UTM WGS 84 Easting 345382 m.E. UTM WGS 84 47 Easting m.E.
 ZONE 48 Northing 1850411 m.N. ZONE 48 Northing m.N.

ผลการดำเนินการ ตรวจสอบพื้นที่แล้ว พบว่า.....

อยู่ในแปลงพิสูจน์สิทธิ์ 30 มิ.ย. 41 อยู่ระหว่างการดำเนินการตามมาตรา 22 ดำเนินการตามมาตรา 22 แล้ว
 ไม่อยู่ในแปลงพิสูจน์สิทธิ์ 30 มิ.ย. 41 อยู่ระหว่างการดำเนินการตามมาตรา 25 ดำเนินการตามมาตรา 25 แล้ว

*มาตรา 22 พระราชบัญญัติอุทยานแห่งชาติ พ.ศ.2504 **มาตรา 25 พระราชบัญญัติป่าสงวนแห่งชาติ พ.ศ.2535

ภาพประกอบ (ถ่ายจากพิกัดกลางแปลงหมุนรอบ 4 ทิศ)

เหนือ P30430029N



ใต้ P30430029S



ตะวันออก P30430029E



ตะวันตก P30430029W



ผู้รับผิดชอบ(หน่วยงาน)

ลงชื่อ(ผู้สำรวจ)

ลงชื่อ(ผู้รับผิดชอบพื้นที่)

()

()

ตำแหน่ง

ตำแหน่ง

วันที่

วันที่

แบบฟอร์มแสดงผลการดำเนินงานตรวจสอบพื้นที่ปลูกยางพาราและปาล์มน้ำมันในพื้นที่ป่าอนุรักษ์
สำนักบริหารพื้นที่อนุรักษ์ที่ 8 (ขอนแก่น)

การใช้ที่ดิน ยางพารา อายุ ปี เนื้อที่ประมาณ ไร่
 ปาล์มน้ำมัน อายุ ปี เนื้อที่ประมาณ ไร่
 พื้นที่อื่นๆ (ระบุ) เนื้อที่ประมาณ ไร่
ประเภทพื้นที่ ป่าอนุรักษ์ชื่อ เขตห้ามล่าสัตว์ป่าลำปาว
 ป่าสงวนแห่งชาติชื่อ
 พื้นที่อื่นๆ (ระบุ)
ที่ตั้ง ชื่อหมู่บ้าน/ชุมชน หมู่ที่ ตำบล อำเภอ จังหวัด

ค่าพิกัดกลางแปลง โดยประมาณ(ส่วนภูมิสารสนเทศ) ในพื้นที่
UTM WGS 84 Easting 343967 m.E. UTM WGS 84 47 Easting □□□□□□□□ m.E.
ZONE 48 Northing 1850706 m.N. ZONE 48 Northing □□□□□□□□ m.N.

ผลการดำเนินการ ตรวจสอบพื้นที่แล้ว พบว่า.....
 อยู่ในแปลงพิสูจน์สิทธิ์ 30 มิ.ย. 41 อยู่ระหว่างการดำเนินการตามมาตรา 22 ดำเนินการตามมาตรา 22 แล้ว
 ไม่อยู่ในแปลงพิสูจน์สิทธิ์ 30 มิ.ย. 41 อยู่ระหว่างการดำเนินการตามมาตรา 25 ดำเนินการตามมาตรา 25 แล้ว
*มาตรา 22 พระราชบัญญัติอุทยานแห่งชาติ พ.ศ.2504 **มาตรา 25 พระราชบัญญัติป่าสงวนแห่งชาติ พ.ศ.2535

ภาพประกอบ (ถ่ายจากพิกัดกลางแปลงหมุนรอบ 4 ทิศ)


เหนือ P30430030N



ใต้ P30430030S



ตะวันออก P30430030E



ตะวันตก P30430030W



ผู้รับผิดชอบ(หน่วยงาน)

ลงชื่อ (ผู้สำรวจ)
(.....)
ตำแหน่ง
วันที่

ลงชื่อ (ผู้รับผิดชอบพื้นที่)
(.....)
ตำแหน่ง
วันที่

แบบฟอร์มแสดงผลการดำเนินงานตรวจสอบพื้นที่ปลูกยางพาราและปาล์มน้ำมันในพื้นที่ป่าอนุรักษ์

สำนักบริหารพื้นที่อนุรักษ์ที่ 8 (ขอนแก่น)

การใช้ที่ดิน ยางพารา อายุ ปี เนื้อที่ประมาณ ไร่
 ปาล์มน้ำมัน อายุ ปี เนื้อที่ประมาณ ไร่
 พื้นที่อื่นๆ (ระบุ) เนื้อที่ประมาณ ไร่

ประเภทพื้นที่ ป่าอนุรักษ์ชื่อ เขตห้ามล่าสัตว์ป่าลำปาว
 ป่าสงวนแห่งชาติชื่อ

ที่ตั้ง พื้นที่อื่นๆ (ระบุ) ชื่อหมู่บ้าน/ชุมชน หมู่ที่ ตำบล อำเภอ จังหวัด

ค่าพิกัดกลางแปลง โดยประมาณ(ส่วนภูมิสารสนเทศ) ในพื้นที่

UTM WGS 84	Easting	346526 m.E.	UTM WGS 84	<input type="text"/> 47	Easting	<input type="text"/>	<input type="text"/>	<input type="text"/>	<input type="text"/>	<input type="text"/>	<input type="text"/>	m.E.			
	ZONE	48	Northing	1850489 m.N.	ZONE	<input type="text"/>	48	Northing	<input type="text"/>	<input type="text"/>	<input type="text"/>	<input type="text"/>	<input type="text"/>	<input type="text"/>	m.N.

ผลการดำเนินการ ตรวจสอบพื้นที่แล้ว พบว่า.....

<input type="checkbox"/> อยู่ในแปลงพิสูจน์สิทธิ์ 30 มิ.ย. 41	<input type="checkbox"/> อยู่ระหว่างการดำเนินการตามมาตรา 22	<input type="checkbox"/> ดำเนินการตามมาตรา 22 แล้ว
<input type="checkbox"/> ไม่อยู่ในแปลงพิสูจน์สิทธิ์ 30 มิ.ย. 41	<input type="checkbox"/> อยู่ระหว่างการดำเนินการตามมาตรา 25	<input type="checkbox"/> ดำเนินการตามมาตรา 25 แล้ว

*มาตรา 22 พระราชบัญญัติอุทยานแห่งชาติ พ.ศ.2504

**มาตรา 25 พระราชบัญญัติป่าสงวนแห่งชาติ พ.ศ.2535

ภาพประกอบ (ถ่ายจากพิกัดกลางแปลงหมุนรอบ 4 ทิศ)


เหนือ P30430031N

ใต้ P30430031S



ตะวันออก P30430031E

ตะวันตก P30430031W



ผู้รับผิดชอบ(หน่วยงาน)

ลงชื่อ(ผู้สำรวจ)

ลงชื่อ(ผู้รับผิดชอบพื้นที่)

()

()

ตำแหน่ง

ตำแหน่ง

วันที่

วันที่

**แบบฟอร์มแสดงผลการดำเนินงานตรวจสอบพื้นที่ปลูกยางพาราและปาล์มน้ำมันในพื้นที่ป่าอนุรักษ์
สำนักบริหารพื้นที่อนุรักษ์ที่ 8 (ขอนแก่น)**

การใช้ที่ดิน	<input type="checkbox"/>	ยางพารา	อายุ	ปี	เนื้อที่ประมาณ	ไร่
	<input type="checkbox"/>	ปาล์มน้ำมัน	อายุ	ปี	เนื้อที่ประมาณ	ไร่
	<input type="checkbox"/>	พื้นที่อื่นๆ (ระบุ)			เนื้อที่ประมาณ	ไร่
ประเภทพื้นที่	<input type="checkbox"/>	ป่าอนุรักษ์ชื่อ เขตห้ามล่าสัตว์ป่าลำปาว				
	<input type="checkbox"/>	ป่าสงวนแห่งชาติชื่อ				
	<input type="checkbox"/>	พื้นที่อื่นๆ (ระบุ)				
ที่ตั้ง	ชื่อหมู่บ้าน/ชุมชน					หมู่ที่
	ตำบล			อำเภอ	จังหวัด	

ค่าพิกัดกลางแปลง			โดยประมาณ(ส่วนภูมิสารสนเทศ)				ในพื้นที่					
UTM WGS 84	Easting	345687	m.E.	UTM WGS 84	<input type="text"/>	47	Easting	<input type="text"/>	<input type="text"/>	<input type="text"/>	<input type="text"/>	m.E.
ZONE	48	Northing	1850554	m.N.	ZONE	<input type="text"/>	48	Northing	<input type="text"/>	<input type="text"/>	<input type="text"/>	m.N.

ผลการดำเนินการ ตรวจสอบพื้นที่แล้ว พบว่า.....

<input type="checkbox"/> อยู่ในแปลงพิสูจน์สิทธิ์ 30 มิ.ย. 41	<input type="checkbox"/> อยู่ระหว่างการดำเนินการตามมาตรา 22	<input type="checkbox"/> ดำเนินการตามมาตรา 22 แล้ว
<input type="checkbox"/> ไม่อยู่ในแปลงพิสูจน์สิทธิ์ 30 มิ.ย. 41	<input type="checkbox"/> อยู่ระหว่างการดำเนินการตามมาตรา 25	<input type="checkbox"/> ดำเนินการตามมาตรา 25 แล้ว

*มาตรา 22 พระราชบัญญัติอุทยานแห่งชาติ พ.ศ.2504 **มาตรา 25 พระราชบัญญัติป่าสงวนแห่งชาติ พ.ศ.2535

ภาพประกอบ (ถ่ายจากพิกัดกลางแปลงหมุนรอบ 4 ทิศ)

เหนือ P30430032N



ใต้ P30430032S



ตะวันออก P30430032E



ตะวันตก P30430032W



ผู้รับผิดชอบ(หน่วยงาน)

ลงชื่อ

()

ตำแหน่ง

วันที่

ลงชื่อ

()

ตำแหน่ง

วันที่

แบบฟอร์มแสดงผลการดำเนินงานตรวจสอบพื้นที่ปลูกยางพาราและปาล์มน้ำมันในพื้นที่ป่าอนุรักษ์
สำนักบริหารพื้นที่อนุรักษ์ที่ 8 (ขอนแก่น)

การใช้ที่ดิน ยางพารา อายุ ปี เนื้อที่ประมาณ ไร่
 ปาล์มน้ำมัน อายุ ปี เนื้อที่ประมาณ ไร่
 พื้นที่อื่นๆ (ระบุ) เนื้อที่ประมาณ ไร่

ประเภทพื้นที่ ป่าอนุรักษ์ชื่อ เขตห้ามล่าสัตว์ป่าลำปาว
 ป่าสงวนแห่งชาติชื่อ
 พื้นที่อื่นๆ (ระบุ)

ที่ตั้ง ชื่อหมู่บ้าน/ชุมชน หมู่ที่ ตำบล อำเภอ จังหวัด

ค่าพิกัดกลางแปลง โดยประมาณ(ส่วนภูมิสารสนเทศ) ในพื้นที่
UTM WGS 84 Easting 345901 m.E. UTM WGS 84 47 Easting m.E.
ZONE 48 Northing 1850534 m.N. ZONE 48 Northing m.N.

ผลการดำเนินการ ตรวจสอบพื้นที่แล้ว พบว่า.....
 อยู่ในแปลงพิสูจน์สิทธิ์ 30 มิ.ย. 41 อยู่ระหว่างการดำเนินการตามมาตรา 22 ดำเนินการตามมาตรา 22 แล้ว
 ไม่อยู่ในแปลงพิสูจน์สิทธิ์ 30 มิ.ย. 41 อยู่ระหว่างการดำเนินการตามมาตรา 25 ดำเนินการตามมาตรา 25 แล้ว

*มาตรา 22 พระราชบัญญัติอุทยานแห่งชาติ พ.ศ.2504 **มาตรา 25 พระราชบัญญัติป่าสงวนแห่งชาติ พ.ศ.2535

ภาพประกอบ (ถ่ายจากพิกัดกลางแปลงหมุนรอบ 4 ทิศ)


เหนือ P30430033N



ใต้ P30430033S



ตะวันออก P30430033E



ตะวันตก P30430033W



ผู้รับผิดชอบ(หน่วยงาน)

ลงชื่อ(ผู้สำรวจ)

ลงชื่อ(ผู้รับผิดชอบพื้นที่)

()

()

ตำแหน่ง

ตำแหน่ง

วันที่

วันที่

แบบฟอร์มแสดงผลการดำเนินงานตรวจสอบพื้นที่ปลูกยางพาราและปาล์มน้ำมันในพื้นที่ป่าอนุรักษ์
สำนักบริหารพื้นที่อนุรักษ์ที่ 8 (ขอนแก่น)

การใช้ที่ดิน ยางพารา อายุ ปี เนื้อที่ประมาณ ไร่
 ปาล์มน้ำมัน อายุ ปี เนื้อที่ประมาณ ไร่
 พื้นที่อื่นๆ (ระบุ) เนื้อที่ประมาณ ไร่
ประเภทพื้นที่ ป่าอนุรักษ์ชื่อ เขตห้ามล่าสัตว์ป่าลำปาว
 ป่าสงวนแห่งชาติชื่อ
 พื้นที่อื่นๆ (ระบุ)
ที่ตั้ง ชื่อหมู่บ้าน/ชุมชน หมู่ที่ ตำบล อำเภอ จังหวัด

ค่าพิกัดกลางแปลง โดยประมาณ(ส่วนภูมิสารสนเทศ) ในพื้นที่
UTM WGS 84 Easting 335455 m.E. UTM WGS 84 47 Easting m.E.
ZONE 48 Northing 1851029 m.N. ZONE 48 Northing m.N.

ผลการดำเนินการ ตรวจสอบพื้นที่แล้ว พบว่า.....
 อยู่ในแปลงพิสูจน์สิทธิ์ 30 มิ.ย. 41 อยู่ระหว่างการดำเนินการตามมาตรา 22 ดำเนินการตามมาตรา 22 แล้ว
 ไม่อยู่ในแปลงพิสูจน์สิทธิ์ 30 มิ.ย. 41 อยู่ระหว่างการดำเนินการตามมาตรา 25 ดำเนินการตามมาตรา 25 แล้ว
*มาตรา 22 พระราชบัญญัติอุทยานแห่งชาติ พ.ศ.2504 **มาตรา 25 พระราชบัญญัติป่าสงวนแห่งชาติ พ.ศ.2535

ภาพประกอบ (ถ่ายจากพิกัดกลางแปลงหมุนรอบ 4 ทิศ)

เหนือ P30430034N



ใต้ P30430034S



ตะวันออก P30430034E



ตะวันตก P30430034W



ผู้รับผิดชอบ(หน่วยงาน)

ลงชื่อ(ผู้สำรวจ)

ลงชื่อ(ผู้รับผิดชอบพื้นที่)

()

()

ตำแหน่ง

ตำแหน่ง

วันที่

วันที่

แบบฟอร์มแสดงผลการดำเนินงานตรวจสอบพื้นที่ปลูกยางพาราและปาล์มน้ำมันในพื้นที่ป่าอนุรักษ์
สำนักบริหารพื้นที่อนุรักษ์ที่ 8 (ขอนแก่น)

การใช้ที่ดิน ยางพารา อายุ ปี เนื้อที่ประมาณ ไร่
 ปาล์มน้ำมัน อายุ ปี เนื้อที่ประมาณ ไร่
 พื้นที่อื่นๆ (ระบุ) เนื้อที่ประมาณ ไร่

ประเภทพื้นที่ ป่าอนุรักษ์ชื่อ เขตห้ามล่าสัตว์ป่าลำปาว
 ป่าสงวนแห่งชาติชื่อ
 พื้นที่อื่นๆ (ระบุ)

ที่ตั้ง ชื่อหมู่บ้าน/ชุมชน หมู่ที่ ตำบล อำเภอ จังหวัด

ค่าพิกัดกลางแปลง โดยประมาณ(ส่วนภูมิสารสนเทศ) ในพื้นที่

UTM WGS 84 Easting **338040** m.E. UTM WGS 84 47 Easting m.E.
 ZONE **48** Northing **1851004** m.N. ZONE 48 Northing m.N.

ผลการดำเนินการ ตรวจสอบพื้นที่แล้ว พบว่า.....

อยู่ในแปลงพิสูจน์สิทธิ์ 30 มิ.ย. 41 อยู่ระหว่างการดำเนินการตามมาตรา 22 ดำเนินการตามมาตรา 22 แล้ว
 ไม่อยู่ในแปลงพิสูจน์สิทธิ์ 30 มิ.ย. 41 อยู่ระหว่างการดำเนินการตามมาตรา 25 ดำเนินการตามมาตรา 25 แล้ว

*มาตรา 22 พระราชบัญญัติอุทยานแห่งชาติ พ.ศ.2504 **มาตรา 25 พระราชบัญญัติป่าสงวนแห่งชาติ พ.ศ.2535

ภาพประกอบ (ถ่ายจากพิกัดกลางแปลงหมุนรอบ 4 ทิศ)

เหนือ P30430036N



ใต้ P30430036S



ตะวันออก P30430036E



ตะวันตก P30430036W



ผู้รับผิดชอบ(หน่วยงาน)

ลงชื่อ(ผู้สำรวจ)

()

ตำแหน่ง

วันที่

ลงชื่อ(ผู้รับผิดชอบพื้นที่)

()

ตำแหน่ง

วันที่

แบบฟอร์มแสดงผลการดำเนินงานตรวจสอบพื้นที่ปลูกยางพาราและปาล์มน้ำมันในพื้นที่ป่าอนุรักษ์
สำนักบริหารพื้นที่อนุรักษ์ที่ 8 (ขอนแก่น)

การใช้ที่ดิน ยางพารา อายุ ปี เนื้อที่ประมาณ ไร่
 ปาล์มน้ำมัน อายุ ปี เนื้อที่ประมาณ ไร่
 พื้นที่อื่นๆ (ระบุ) เนื้อที่ประมาณ ไร่

ประเภทพื้นที่ ป่าอนุรักษ์ชื่อ เขตห้ามล่าสัตว์ป่าลำปาว
 ป่าสงวนแห่งชาติชื่อ
 พื้นที่อื่นๆ (ระบุ)

ที่ตั้ง ชื่อหมู่บ้าน/ชุมชน หมู่ที่ ตำบล อำเภอ จังหวัด

ค่าพิกัดกลางแปลง โดยประมาณ(ส่วนภูมิสารสนเทศ) ในพื้นที่

UTM WGS 84 Easting 343819 m.E. UTM WGS 84 47 Easting m.E.
ZONE 48 Northing 1850940 m.N. ZONE 48 Northing m.N.

ผลการดำเนินการ ตรวจสอบพื้นที่แล้ว พบว่า.....

อยู่ในแปลงพิสูจน์สิทธิ์ 30 มิ.ย. 41 อยู่ระหว่างการดำเนินการตามมาตรา 22 ดำเนินการตามมาตรา 22 แล้ว
 ไม่อยู่ในแปลงพิสูจน์สิทธิ์ 30 มิ.ย. 41 อยู่ระหว่างการดำเนินการตามมาตรา 25 ดำเนินการตามมาตรา 25 แล้ว

*มาตรา 22 พระราชบัญญัติอุทยานแห่งชาติ พ.ศ.2504 **มาตรา 25 พระราชบัญญัติป่าสงวนแห่งชาติ พ.ศ.2535

ภาพประกอบ (ถ่ายจากพิกัดกลางแปลงหมุนรอบ 4 ทิศ)

เหนือ P30430037N



ใต้ P30430037S



ตะวันออก P30430037E



ตะวันตก P30430037W



ผู้รับผิดชอบ(หน่วยงาน)

ลงชื่อ(ผู้สำรวจ)

ลงชื่อ(ผู้รับผิดชอบพื้นที่)

()

()

ตำแหน่ง

ตำแหน่ง

วันที่

วันที่

แบบฟอร์มแสดงผลการดำเนินงานตรวจสอบพื้นที่ปลูกยางพาราและปาล์มน้ำมันในพื้นที่ป่าอนุรักษ์
สำนักบริหารพื้นที่อนุรักษ์ที่ 8 (ขอนแก่น)

การใช้ที่ดิน ยางพารา อายุ ปี เนื้อที่ประมาณ ไร่
 ปาล์มน้ำมัน อายุ ปี เนื้อที่ประมาณ ไร่
 พื้นที่อื่นๆ (ระบุ) เนื้อที่ประมาณ ไร่

ประเภทพื้นที่ ป่าอนุรักษ์ชื่อ เขตห้ามล่าสัตว์ป่าลำปาว
 ป่าสงวนแห่งชาติชื่อ
 พื้นที่อื่นๆ (ระบุ)

ที่ตั้ง ชื่อหมู่บ้าน/ชุมชน หมู่ที่ ตำบล อำเภอ จังหวัด

ค่าพิกัดกลางแปลง โดยประมาณ(ส่วนภูมิสารสนเทศ) ในพื้นที่
UTM WGS 84 Easting 344854 m.E. UTM WGS 84 47 Easting m.E.
ZONE 48 Northing 1851328 m.N. ZONE 48 Northing m.N.

ผลการดำเนินการ ตรวจสอบพื้นที่แล้ว พบว่า.....
 อยู่ในแปลงพิสูจน์สิทธิ์ 30 มิ.ย. 41 อยู่ระหว่างการดำเนินการตามมาตรา 22 ดำเนินการตามมาตรา 22 แล้ว
 ไม่อยู่ในแปลงพิสูจน์สิทธิ์ 30 มิ.ย. 41 อยู่ระหว่างการดำเนินการตามมาตรา 25 ดำเนินการตามมาตรา 25 แล้ว
*มาตรา 22 พระราชบัญญัติอุทยานแห่งชาติ พ.ศ.2504 **มาตรา 25 พระราชบัญญัติป่าสงวนแห่งชาติ พ.ศ.2535

ภาพประกอบ (ถ่ายจากพิกัดกลางแปลงหมุนรอบ 4 ทิศ)

เหนือ P30430038N



ใต้ P30430038S



ตะวันออก P30430038E



ตะวันตก P30430038W



ผู้รับผิดชอบ(หน่วยงาน)

ลงชื่อ(ผู้สำรวจ)
()

ลงชื่อ(ผู้รับผิดชอบพื้นที่)
()

ตำแหน่ง

ตำแหน่ง

วันที่

วันที่

**แบบฟอร์มแสดงผลการดำเนินงานตรวจสอบพื้นที่ปลูกยางพาราและปาล์มน้ำมันในพื้นที่ป่าอนุรักษ์
สำนักบริหารพื้นที่อนุรักษ์ที่ 8 (ขอนแก่น)**

การใช้ที่ดิน ยางพารา อายุ ปี เนื้อที่ประมาณ ไร่
 ปาล์มน้ำมัน อายุ ปี เนื้อที่ประมาณ ไร่
 พื้นที่อื่นๆ (ระบุ) เนื้อที่ประมาณ ไร่

ประเภทพื้นที่ ป่าอนุรักษ์ชื่อ เขตห้ามล่าสัตว์ป่าลำปาว
 ป่าสงวนแห่งชาติชื่อ
 พื้นที่อื่นๆ (ระบุ)

ที่ตั้ง ชื่อหมู่บ้าน/ชุมชน หมู่ที่ ตำบล อำเภอ จังหวัด

ค่าพิกัดกลางแปลง โดยประมาณ(ส่วนภูมิสารสนเทศ) **ในพื้นที่**

UTM WGS 84 Easting **344037** m.E. UTM WGS 84 47 Easting m.E.
 ZONE **48** Northing **1851259** m.N. ZONE 48 Northing m.N.

ผลการดำเนินการ ตรวจสอบพื้นที่แล้ว พบว่า.....

อยู่ในแปลงพิสูจน์สิทธิ์ 30 มิ.ย. 41 อยู่ระหว่างการดำเนินการตามมาตรา 22 ดำเนินการตามมาตรา 22 แล้ว
 ไม่อยู่ในแปลงพิสูจน์สิทธิ์ 30 มิ.ย. 41 อยู่ระหว่างการดำเนินการตามมาตรา 25 ดำเนินการตามมาตรา 25 แล้ว

*มาตรา 22 พระราชบัญญัติอุทยานแห่งชาติ พ.ศ.2504

**มาตรา 25 พระราชบัญญัติป่าสงวนแห่งชาติ พ.ศ.2535

ภาพประกอบ (ถ่ายจากพิกัดกลางแปลงหมุนรอบ 4 ทิศ)

เหนือ P30430039N



ใต้ P30430039S



ตะวันออก P30430039E



ตะวันตก P30430039W



ผู้รับผิดชอบ(หน่วยงาน)

ลงชื่อ (ผู้สำรวจ)
 ()

ลงชื่อ (ผู้รับผิดชอบพื้นที่)
 ()

ตำแหน่ง

ตำแหน่ง

วันที่

วันที่

แบบฟอร์มแสดงผลการดำเนินงานตรวจสอบพื้นที่ปลูกยางพาราและปาล์มน้ำมันในพื้นที่ป่าอนุรักษ์
สำนักบริหารพื้นที่อนุรักษ์ที่ 8 (ขอนแก่น)

การใช้ที่ดิน ยางพารา อายุ ปี เนื้อที่ประมาณ ไร่
 ปาล์มน้ำมัน อายุ ปี เนื้อที่ประมาณ ไร่
 พื้นที่อื่นๆ (ระบุ) เนื้อที่ประมาณ ไร่

ประเภทพื้นที่ ป่าอนุรักษ์ชื่อ เขตห้ามล่าสัตว์ป่าลำปาว
 ป่าสงวนแห่งชาติชื่อ
 พื้นที่อื่นๆ (ระบุ)

ที่ตั้ง ชื่อหมู่บ้าน/ชุมชน หมู่ที่ ตำบล อำเภอ จังหวัด

ค่าพิกัดกลางแปลง โดยประมาณ(ส่วนภูมิสารสนเทศ) ในพื้นที่

UTM WGS 84 Easting 337937 m.E. UTM WGS 84 47 Easting m.E.
ZONE 48 Northing 1851550 m.N. ZONE 48 Northing m.N.

ผลการดำเนินการ ตรวจสอบพื้นที่แล้ว พบว่า.....

อยู่ในแปลงพิสูจน์สิทธิ์ 30 มิ.ย. 41 อยู่ระหว่างการดำเนินการตามมาตรา 22 ดำเนินการตามมาตรา 22 แล้ว
 ไม่อยู่ในแปลงพิสูจน์สิทธิ์ 30 มิ.ย. 41 อยู่ระหว่างการดำเนินการตามมาตรา 25 ดำเนินการตามมาตรา 25 แล้ว

*มาตรา 22 พระราชบัญญัติอุทยานแห่งชาติ พ.ศ.2504 **มาตรา 25 พระราชบัญญัติป่าสงวนแห่งชาติ พ.ศ.2535

ภาพประกอบ (ถ่ายจากพิกัดกลางแปลงหมุนรอบ 4 ทิศ)

เหนือ P30430040N



ใต้ P30430040S



ตะวันออก P30430040E



ตะวันตก P30430040W



ผู้รับผิดชอบ(หน่วยงาน)

ลงชื่อ(ผู้สำรวจ)

()

ตำแหน่ง

วันที่

ลงชื่อ(ผู้รับผิดชอบพื้นที่)

()

ตำแหน่ง

วันที่

แบบฟอร์มแสดงผลการดำเนินงานตรวจสอบพื้นที่ปลูกยางพาราและปาล์มน้ำมันในพื้นที่ป่าอนุรักษ์

สำนักบริหารพื้นที่อนุรักษ์ที่ 8 (ขอนแก่น)

การใช้ที่ดิน ยางพารา อายุ ปี เนื้อที่ประมาณ ไร่
 ปาล์มน้ำมัน อายุ ปี เนื้อที่ประมาณ ไร่
 พื้นที่อื่นๆ (ระบุ) เนื้อที่ประมาณ ไร่

ประเภทพื้นที่ ป่าอนุรักษ์ชื่อ เขตห้ามล่าสัตว์ป่าลำปาว
 ป่าสงวนแห่งชาติชื่อ
 พื้นที่อื่นๆ (ระบุ)

ที่ตั้ง ชื่อหมู่บ้าน/ชุมชน หมู่ที่ ตำบล อำเภอ จังหวัด

ค่าพิกัดกลางแปลง โดยประมาณ(ส่วนภูมิสารสนเทศ) ในพื้นที่

UTM WGS 84 Easting 338653 m.E. UTM WGS 84 47 Easting m.E.
 ZONE 48 Northing 1851550 m.N. ZONE 48 Northing m.N.

ผลการดำเนินการ ตรวจสอบพื้นที่แล้ว พบว่า.....

อยู่ในแปลงพิสูจน์สิทธิ์ 30 มิ.ย. 41 อยู่ระหว่างการดำเนินการตามมาตรา 22 ดำเนินการตามมาตรา 22 แล้ว
 ไม่อยู่ในแปลงพิสูจน์สิทธิ์ 30 มิ.ย. 41 อยู่ระหว่างการดำเนินการตามมาตรา 25 ดำเนินการตามมาตรา 25 แล้ว

*มาตรา 22 พระราชบัญญัติอุทยานแห่งชาติ พ.ศ.2504 **มาตรา 25 พระราชบัญญัติป่าสงวนแห่งชาติ พ.ศ.2535

ภาพประกอบ (ถ่ายจากพิกัดกลางแปลงหมุนรอบ 4 ทิศ)

เหนือ P30430041N



ใต้ P30430041S



ตะวันออก P30430041E



ตะวันตก P30430041W



ผู้รับผิดชอบ(หน่วยงาน)

ลงชื่อ(ผู้สำรวจ)
()

ลงชื่อ(ผู้รับผิดชอบพื้นที่)
()

ตำแหน่ง

ตำแหน่ง

วันที่

วันที่

แบบฟอร์มแสดงผลการดำเนินงานตรวจสอบพื้นที่ปลูกยางพาราและปาล์มน้ำมันในพื้นที่ป่าอนุรักษ์
สำนักบริหารพื้นที่อนุรักษ์ที่ 8 (ขอนแก่น)

การใช้ที่ดิน ยางพารา อายุ ปี เนื้อที่ประมาณ ไร่
 ปาล์มน้ำมัน อายุ ปี เนื้อที่ประมาณ ไร่
 พื้นที่อื่นๆ (ระบุ) เนื้อที่ประมาณ ไร่
ประเภทพื้นที่ ป่าอนุรักษ์ชื่อ เขตห้ามล่าสัตว์ป่าลำปาว
 ป่าสงวนแห่งชาติชื่อ
 พื้นที่อื่นๆ (ระบุ)
ที่ตั้ง ชื่อหมู่บ้าน/ชุมชน หมู่ที่ ตำบล อำเภอ จังหวัด

ค่าพิกัดกลางแปลง โดยประมาณ(ส่วนภูมิสารสนเทศ) ในพื้นที่
UTM WGS 84 Easting 343986 m.E. UTM WGS 84 47 Easting m.E.
ZONE 48 Northing 1851662 m.N. ZONE 48 Northing m.N.

ผลการดำเนินการ ตรวจสอบพื้นที่แล้ว พบว่า.....
 อยู่ในแปลงพิสูจน์สิทธิ์ 30 มิ.ย. 41 อยู่ระหว่างการดำเนินการตามมาตรา 22 ดำเนินการตามมาตรา 22 แล้ว
 ไม่อยู่ในแปลงพิสูจน์สิทธิ์ 30 มิ.ย. 41 อยู่ระหว่างการดำเนินการตามมาตรา 25 ดำเนินการตามมาตรา 25 แล้ว
*มาตรา 22 พระราชบัญญัติอุทยานแห่งชาติ พ.ศ.2504 **มาตรา 25 พระราชบัญญัติป่าสงวนแห่งชาติ พ.ศ.2535

ภาพประกอบ (ถ่ายจากพิกัดกลางแปลงหมุนรอบ 4 ทิศ)

เหนือ P30430043N



ใต้ P30430043S



ตะวันออก P30430043E



ตะวันตก P30430043W



ผู้รับผิดชอบ(หน่วยงาน)
ลงชื่อ(ผู้สำรวจ) ลงชื่อ(ผู้รับผิดชอบพื้นที่)
() ()
ตำแหน่ง ตำแหน่ง
วันที่ วันที่

แบบฟอร์มแสดงผลการดำเนินงานตรวจสอบพื้นที่ปลูกยางพาราและปาล์มน้ำมันในพื้นที่ป่าอนุรักษ์
สำนักบริหารพื้นที่อนุรักษ์ที่ 8 (ขอนแก่น)

การใช้ที่ดิน ยางพารา อายุ ปี เนื้อที่ประมาณ ไร่
 ปาล์มน้ำมัน อายุ ปี เนื้อที่ประมาณ ไร่
 พื้นที่อื่นๆ (ระบุ) เนื้อที่ประมาณ ไร่

ประเภทพื้นที่ ป่าอนุรักษ์ชื่อ เขตห้ามล่าสัตว์ป่าลำปาว
 ป่าสงวนแห่งชาติชื่อ
 พื้นที่อื่นๆ (ระบุ)

ที่ตั้ง ชื่อหมู่บ้าน/ชุมชน หมู่ที่ ตำบล อำเภอ จังหวัด

ค่าพิกัดกลางแปลง โดยประมาณ(ส่วนภูมิสารสนเทศ) ในพื้นที่





UTM WGS 84	Easting	344855	m.E.	UTM WGS 84	<input type="checkbox"/> 47	Easting	<input type="checkbox"/> <input type="checkbox"/> <input type="checkbox"/> <input type="checkbox"/> <input type="checkbox"/> <input type="checkbox"/>	m.E.	
ZONE 48	Northing	1851809	m.N.	ZONE	<input type="checkbox"/>	48	Northing	<input type="checkbox"/> <input type="checkbox"/> <input type="checkbox"/> <input type="checkbox"/> <input type="checkbox"/> <input type="checkbox"/>	m.N.

ผลการดำเนินการ ตรวจสอบพื้นที่แล้ว พบว่า.....

<input type="checkbox"/> อยู่ในแปลงพิสูจน์สิทธิ์ 30 มิ.ย. 41	<input type="checkbox"/> อยู่ระหว่างการดำเนินการตามมาตรา 22	<input type="checkbox"/> ดำเนินการตามมาตรา 22 แล้ว
<input type="checkbox"/> ไม่อยู่ในแปลงพิสูจน์สิทธิ์ 30 มิ.ย. 41	<input type="checkbox"/> อยู่ระหว่างการดำเนินการตามมาตรา 25	<input type="checkbox"/> ดำเนินการตามมาตรา 25 แล้ว

*มาตรา 22 พระราชบัญญัติอุทยานแห่งชาติ พ.ศ.2504 **มาตรา 25 พระราชบัญญัติป่าสงวนแห่งชาติ พ.ศ.2535

ภาพประกอบ (ถ่ายจากพิกัดกลางแปลงหมุนรอบ 4 ทิศ)

เหนือ P30430044N	ใต้ P30430044S
	
ตะวันออก P30430044E	ตะวันตก P30430044W
	

ผู้รับผิดชอบ(หน่วยงาน)

ลงชื่อ(ผู้สำรวจ)	ลงชื่อ(ผู้รับผิดชอบพื้นที่)
()	()
ตำแหน่ง	ตำแหน่ง
วันที่	วันที่

แบบฟอร์มแสดงผลการดำเนินงานตรวจสอบพื้นที่ปลูกยางพาราและปาล์มน้ำมันในพื้นที่ป่าอนุรักษ์
สำนักบริหารพื้นที่อนุรักษ์ที่ 8 (ขอนแก่น)

การใช้ที่ดิน ยางพารา อายุ ปี เนื้อที่ประมาณ ไร่
 ปาล์มน้ำมัน อายุ ปี เนื้อที่ประมาณ ไร่
 พื้นที่อื่นๆ (ระบุ) เนื้อที่ประมาณ ไร่

ประเภทพื้นที่ ป่าอนุรักษ์ชื่อ เขตห้ามล่าสัตว์ป่าลำปาว
 ป่าสงวนแห่งชาติชื่อ
 พื้นที่อื่นๆ (ระบุ)

ที่ตั้ง ชื่อหมู่บ้าน/ชุมชน หมู่ที่ ตำบล อำเภอ จังหวัด

ค่าพิกัดกลางแปลง โดยประมาณ(ส่วนภูมิสารสนเทศ) ในพื้นที่

UTM WGS 84 Easting	342740 m.E.	UTM WGS 84	<input type="checkbox"/> 47 Easting	<input type="checkbox"/> <input type="checkbox"/> <input type="checkbox"/> <input type="checkbox"/> <input type="checkbox"/> <input type="checkbox"/> m.E.
ZONE 48	Northing 1851987 m.N.	ZONE	<input type="checkbox"/> 48 Northing	<input type="checkbox"/> <input type="checkbox"/> <input type="checkbox"/> <input type="checkbox"/> <input type="checkbox"/> <input type="checkbox"/> m.N.

ผลการดำเนินการ ตรวจสอบพื้นที่แล้ว พบว่า.....

<input type="checkbox"/> อยู่ในแปลงพิสูจน์สิทธิ์ 30 มิ.ย. 41	<input type="checkbox"/> อยู่ระหว่างการดำเนินการตามมาตรา 22	<input type="checkbox"/> ดำเนินการตามมาตรา 22 แล้ว
<input type="checkbox"/> ไม่อยู่ในแปลงพิสูจน์สิทธิ์ 30 มิ.ย. 41	<input type="checkbox"/> อยู่ระหว่างการดำเนินการตามมาตรา 25	<input type="checkbox"/> ดำเนินการตามมาตรา 25 แล้ว

*มาตรา 22 พระราชบัญญัติอุทยานแห่งชาติ พ.ศ.2504 **มาตรา 25 พระราชบัญญัติป่าสงวนแห่งชาติ พ.ศ.2535

ภาพประกอบ (ถ่ายจากพิกัดกลางแปลงหมุนรอบ 4 ทิศ)

เหนือ P30430045N	ใต้ P30430045S
ตะวันออก P30430045E	ตะวันตก P30430045W

ผู้รับผิดชอบ(หน่วยงาน)

ลงชื่อ (ผู้สำรวจ)	ลงชื่อ (ผู้รับผิดชอบพื้นที่)
()	()
ตำแหน่ง	ตำแหน่ง
วันที่	วันที่

แบบฟอร์มแสดงผลการดำเนินงานตรวจสอบพื้นที่ปลูกยางพาราและปาล์มน้ำมันในพื้นที่ป่าอนุรักษ์
สำนักบริหารพื้นที่อนุรักษ์ที่ 8 (ขอนแก่น)

การใช้ที่ดิน ยางพารา อายุ ปี เนื้อที่ประมาณ ไร่
 ปาล์มน้ำมัน อายุ ปี เนื้อที่ประมาณ ไร่
 พื้นที่อื่นๆ (ระบุ) เนื้อที่ประมาณ ไร่
ประเภทพื้นที่ ป่าอนุรักษ์ชื่อ เขตห้ามล่าสัตว์ป่าลำปาว
 ป่าสงวนแห่งชาติชื่อ
 พื้นที่อื่นๆ (ระบุ)

ที่ตั้ง ชื่อหมู่บ้าน/ชุมชน หมู่ที่ ตำบล อำเภอ จังหวัด

ค่าพิกัดกลางแปลง โดยประมาณ(ส่วนภูมิสารสนเทศ) ในพื้นที่
UTM WGS 84 Easting 341559 m.E. UTM WGS 84 47 Easting m.E.
ZONE 48 Northing 1852337 m.N. ZONE 48 Northing m.N.

ผลการดำเนินการ ตรวจสอบพื้นที่แล้ว พบว่า.....
 อยู่ในแปลงพิสูจน์สิทธิ์ 30 มิ.ย. 41 อยู่ระหว่างการดำเนินการตามมาตรา 22 ดำเนินการตามมาตรา 22 แล้ว
 ไม่อยู่ในแปลงพิสูจน์สิทธิ์ 30 มิ.ย. 41 อยู่ระหว่างการดำเนินการตามมาตรา 25 ดำเนินการตามมาตรา 25 แล้ว

*มาตรา 22 พระราชบัญญัติอุทยานแห่งชาติ พ.ศ.2504

**มาตรา 25 พระราชบัญญัติป่าสงวนแห่งชาติ พ.ศ.2535

ภาพประกอบ (ถ่ายจากพิกัดกลางแปลงหมุนรอบ 4 ทิศ)


เหนือ P30430046N



ใต้ P30430046S



ตะวันออก P30430046E



ตะวันตก P30430046W



ผู้รับผิดชอบ(หน่วยงาน)

ลงชื่อ(ผู้สำรวจ)
()

ลงชื่อ(ผู้รับผิดชอบพื้นที่)
()

ตำแหน่ง

ตำแหน่ง

วันที่

วันที่

วันที่รายงาน □□-□□-□□□□

ครั้งที่รายงาน 01

รหัส P30430047

แบบฟอร์มแสดงผลการดำเนินงานตรวจสอบพื้นที่ปลูกยางพาราและปาล์มน้ำมันในพื้นที่ป่าอนุรักษ์
สำนักบริหารพื้นที่อนุรักษ์ที่ 8 (ขอนแก่น)

การใช้ที่ดิน ยางพารา อายุ ปี เนื้อที่ประมาณ ไร่
 ปาล์มน้ำมัน อายุ ปี เนื้อที่ประมาณ ไร่
 พื้นที่อื่นๆ (ระบุ) เนื้อที่ประมาณ ไร่

ประเภทพื้นที่ ป่าอนุรักษ์ชื่อ เขตห้ามล่าสัตว์ป่าลำปาว
 ป่าสงวนแห่งชาติชื่อ

ที่ตั้ง พื้นที่อื่นๆ (ระบุ)

คำพิกัดกลางแปลง โดยประมาณ(ส่วนภูมิสารสนเทศ) ในพื้นที่
UTM WGS 84 Easting 336936 m.E. UTM WGS 84 47 Easting m.E.
ZONE 48 Northing 1852283 m.N. ZONE 48 Northing m.N.

ผลการดำเนินการ ตรวจสอบพื้นที่แล้ว พบว่า.....
 อยู่ในแปลงพิสูจนสิทธิ์ 30 มิ.ย. 41 อยู่ระหว่างการดำเนินการตามมาตรา 22 ดำเนินการตามมาตรา 22 แล้ว
 ไม่อยู่ในแปลงพิสูจนสิทธิ์ 30 มิ.ย. 41 อยู่ระหว่างการดำเนินการตามมาตรา 25 ดำเนินการตามมาตรา 25 แล้ว
*มาตรา 22 พระราชบัญญัติอุทยานแห่งชาติ พ.ศ.2504 **มาตรา 25 พระราชบัญญัติป่าสงวนแห่งชาติ พ.ศ.2535

ภาพประกอบ (ถ่ายจากพิกัดกลางแปลงหมุนรอบ 4 ทิศ)


เหนือ P30430047N



ใต้ P30430047S



ตะวันออก P30430047E



ตะวันตก P30430047W



ผู้รับผิดชอบ(หน่วยงาน)

ลงชื่อ(ผู้สำรวจ)

ลงชื่อ(ผู้รับผิดชอบพื้นที่)

()

()

ตำแหน่ง

ตำแหน่ง

วันที่

วันที่

แบบฟอร์มแสดงผลการดำเนินงานตรวจสอบพื้นที่ปลูกยางพาราและปาล์มน้ำมันในพื้นที่ป่าอนุรักษ์ สำนักบริหารพื้นที่อนุรักษ์ที่ 8 (ขอนแก่น)

การใช้ที่ดิน
 ยางพารา อายุ ปี เนื้อที่ประมาณ ไร่
 ปาล์มน้ำมัน อายุ ปี เนื้อที่ประมาณ ไร่
 พื้นที่อื่นๆ (ระบุ) เนื้อที่ประมาณ ไร่

ประเภทพื้นที่
 ป่าอนุรักษ์ชื่อ เขตห้ามล่าสัตว์ป่าลำปาว
 ป่าสงวนแห่งชาติชื่อ
 พื้นที่อื่นๆ (ระบุ)

ที่ตั้ง ชื่อหมู่บ้าน/ชุมชน หมู่ที่ ตำบล อำเภอ จังหวัด

ค่าพิกัดกลางแปลง โดยประมาณ(ส่วนภูมิสารสนเทศ) **ในพื้นที่**

UTM WGS 84 Easting **342603** m.E. UTM WGS 84 47 Easting m.E.
 ZONE **48** Northing **1852177** m.N. ZONE 48 Northing m.N.

ผลการดำเนินการ ตรวจสอบพื้นที่แล้ว พบว่า.....

อยู่ในแปลงพิสูจน์สิทธิ์ 30 มิ.ย. 41 อยู่ระหว่างการดำเนินการตามมาตรา 22 ดำเนินการตามมาตรา 22 แล้ว
 ไม่อยู่ในแปลงพิสูจน์สิทธิ์ 30 มิ.ย. 41 อยู่ระหว่างการดำเนินการตามมาตรา 25 ดำเนินการตามมาตรา 25 แล้ว

*มาตรา 22 พระราชบัญญัติอุทยานแห่งชาติ พ.ศ.2504 **มาตรา 25 พระราชบัญญัติป่าสงวนแห่งชาติ พ.ศ.2535

ภาพประกอบ (ถ่ายจากพิกัดกลางแปลงหมุนรอบ 4 ทิศ)

เหนือ P30430048N 	ใต้ P30430048S
ตะวันออก P30430048E 	ตะวันตก P30430048W

ผู้รับผิดชอบ(หน่วยงาน)

ลงชื่อ (ผู้สำรวจ)	ลงชื่อ (ผู้รับผิดชอบพื้นที่)
()	()
ตำแหน่ง	ตำแหน่ง
วันที่	วันที่

แบบฟอร์มแสดงผลการดำเนินงานตรวจสอบพื้นที่ปลูกยางพาราและปาล์มน้ำมันในพื้นที่ป่าอนุรักษ์
สำนักบริหารพื้นที่อนุรักษ์ที่ 8 (ขอนแก่น)

การใช้ที่ดิน ยางพารา อายุ ปี เนื้อที่ประมาณ ไร่
 ปาล์มน้ำมัน อายุ ปี เนื้อที่ประมาณ ไร่
 พื้นที่อื่นๆ (ระบุ) เนื้อที่ประมาณ ไร่

ประเภทพื้นที่ ป่าอนุรักษ์ชื่อ เขตห้ามล่าสัตว์ป่าลำปาว
 ป่าสงวนแห่งชาติชื่อ
 พื้นที่อื่นๆ (ระบุ)

ที่ตั้ง ชื่อหมู่บ้าน/ชุมชน หมู่ที่ ตำบล อำเภอ จังหวัด

ค่าพิกัดกลางแปลง โดยประมาณ(ส่วนภูมิสารสนเทศ) ในพื้นที่

UTM WGS 84 Easting 345306 m.E. UTM WGS 84 47 Easting m.E.
 ZONE 48 Northing 1852156 m.N. ZONE 48 Northing m.N.

ผลการดำเนินการ ตรวจสอบพื้นที่แล้ว พบว่า.....

อยู่ในแปลงพิสูจน์สิทธิ์ 30 มิ.ย. 41 อยู่ระหว่างการดำเนินการตามมาตรา 22 ดำเนินการตามมาตรา 22 แล้ว
 ไม่อยู่ในแปลงพิสูจน์สิทธิ์ 30 มิ.ย. 41 อยู่ระหว่างการดำเนินการตามมาตรา 25 ดำเนินการตามมาตรา 25 แล้ว

*มาตรา 22 พระราชบัญญัติอุทยานแห่งชาติ พ.ศ.2504 **มาตรา 25 พระราชบัญญัติป่าสงวนแห่งชาติ พ.ศ.2535

ภาพประกอบ (ถ่ายจากพิกัดกลางแปลงหมุนรอบ 4 ทิศ)


เหนือ P30430049N



ใต้ P30430049S



ตะวันออก P30430049E



ตะวันตก P30430049W



ผู้รับผิดชอบ(หน่วยงาน)

ลงชื่อ(ผู้สำรวจ)

ลงชื่อ(ผู้รับผิดชอบพื้นที่)

()

()

ตำแหน่ง

ตำแหน่ง

วันที่

วันที่

แบบฟอร์มแสดงผลการดำเนินงานตรวจสอบพื้นที่ปลูกยางพาราและปาล์มน้ำมันในพื้นที่ป่าอนุรักษ์
สำนักบริหารพื้นที่อนุรักษ์ที่ 8 (ขอนแก่น)

การใช้ที่ดิน ยางพารา อายุ ปี เนื้อที่ประมาณ ไร่
 ปาล์มน้ำมัน อายุ ปี เนื้อที่ประมาณ ไร่
 พื้นที่อื่นๆ (ระบุ) เนื้อที่ประมาณ ไร่

ประเภทพื้นที่ ป่าอนุรักษ์ชื่อ เขตห้ามล่าสัตว์ป่าลำปาว
 ป่าสงวนแห่งชาติชื่อ
 พื้นที่อื่นๆ (ระบุ)

ที่ตั้ง ชื่อหมู่บ้าน/ชุมชน หมู่ที่ ตำบล อำเภอ จังหวัด

ค่าพิกัดกลางแปลง โดยประมาณ(ส่วนภูมิสารสนเทศ) ในพื้นที่

UTM WGS 84	Easting	343319	m.E.	UTM WGS 84	<input type="checkbox"/> 47	Easting	<input type="checkbox"/> <input type="checkbox"/> <input type="checkbox"/> <input type="checkbox"/> <input type="checkbox"/> <input type="checkbox"/>	m.E.
ZONE 48	Northing	1852330	m.N.	ZONE	<input type="checkbox"/> 48	Northing	<input type="checkbox"/> <input type="checkbox"/> <input type="checkbox"/> <input type="checkbox"/> <input type="checkbox"/> <input type="checkbox"/>	m.N.

ผลการดำเนินการ ตรวจสอบพื้นที่แล้ว พบว่า.....

<input type="checkbox"/> อยู่ในแปลงพิสูจน์สิทธิ์ 30 มิ.ย. 41	<input type="checkbox"/> อยู่ระหว่างการดำเนินการตามมาตรา 22	<input type="checkbox"/> ดำเนินการตามมาตรา 22 แล้ว
<input type="checkbox"/> ไม่อยู่ในแปลงพิสูจน์สิทธิ์ 30 มิ.ย. 41	<input type="checkbox"/> อยู่ระหว่างการดำเนินการตามมาตรา 25	<input type="checkbox"/> ดำเนินการตามมาตรา 25 แล้ว

*มาตรา 22 พระราชบัญญัติอุทยานแห่งชาติ พ.ศ.2504 **มาตรา 25 พระราชบัญญัติป่าสงวนแห่งชาติ พ.ศ.2535

ภาพประกอบ (ถ่ายจากพิกัดกลางแปลงหมุนรอบ 4 ทิศ)

เหนือ P30430050N



ใต้ P30430050S



ตะวันออก P30430050E



ตะวันตก P30430050W



ผู้รับผิดชอบ(หน่วยงาน)

ลงชื่อ (ผู้สำรวจ)	ลงชื่อ (ผู้รับผิดชอบพื้นที่)
()	()
ตำแหน่ง	ตำแหน่ง
วันที่	วันที่

แบบฟอร์มแสดงผลการดำเนินงานตรวจสอบพื้นที่ปลูกยางพาราและปาล์มน้ำมันในพื้นที่ป่าอนุรักษ์
สำนักบริหารพื้นที่อนุรักษ์ที่ 8 (ขอนแก่น)

การใช้ที่ดิน ยางพารา อายุ ปี เนื้อที่ประมาณ ไร่
 ปาล์มน้ำมัน อายุ ปี เนื้อที่ประมาณ ไร่
 พื้นที่อื่นๆ (ระบุ) เนื้อที่ประมาณ ไร่

ประเภทพื้นที่ ป่าอนุรักษ์ชื่อ เขตห้ามล่าสัตว์ป่าลำปาว
 ป่าสงวนแห่งชาติชื่อ
 พื้นที่อื่นๆ (ระบุ)

ที่ตั้ง ชื่อหมู่บ้าน/ชุมชน หมู่ที่ ตำบล อำเภอ จังหวัด

ค่าพิกัดกลางแปลง โดยประมาณ(ส่วนภูมิสารสนเทศ) ในพื้นที่

UTM WGS 84 Easting	337007 m.E.	UTM WGS 84	<input type="text"/> 47 Easting	<input type="text"/> <input type="text"/> <input type="text"/> <input type="text"/> <input type="text"/> <input type="text"/> m.E.	
ZONE 48	Northing	1852697 m.N.	ZONE	<input type="text"/> 48 Northing	<input type="text"/> <input type="text"/> <input type="text"/> <input type="text"/> <input type="text"/> <input type="text"/> m.N.

ผลการดำเนินการ ตรวจสอบพื้นที่แล้ว พบว่า.....

<input type="checkbox"/> อยู่ในแปลงพิสูจน์สิทธิ์ 30 มิ.ย. 41	<input type="checkbox"/> อยู่ระหว่างการดำเนินการตามมาตรา 22	<input type="checkbox"/> ดำเนินการตามมาตรา 22 แล้ว
<input type="checkbox"/> ไม่อยู่ในแปลงพิสูจน์สิทธิ์ 30 มิ.ย. 41	<input type="checkbox"/> อยู่ระหว่างการดำเนินการตามมาตรา 25	<input type="checkbox"/> ดำเนินการตามมาตรา 25 แล้ว

*มาตรา 22 พระราชบัญญัติอุทยานแห่งชาติ พ.ศ.2504 **มาตรา 25 พระราชบัญญัติป่าสงวนแห่งชาติ พ.ศ.2535

ภาพประกอบ (ถ่ายจากพิกัดกลางแปลงหมุนรอบ 4 ทิศ)

เหนือ P30430051N	ใต้ P30430051S
ตะวันออก P30430051E	ตะวันตก P30430051W

ผู้รับผิดชอบ(หน่วยงาน)

ลงชื่อ	ลงชื่อ
()	()
ตำแหน่ง	ตำแหน่ง
วันที่	วันที่

แบบฟอร์มแสดงผลการดำเนินงานตรวจสอบพื้นที่ปลูกยางพาราและปาล์มน้ำมันในพื้นที่ป่าอนุรักษ์ สำนักบริหารพื้นที่อนุรักษ์ที่ 8 (ขอนแก่น)

การใช้ที่ดิน ยางพารา อายุ ปี เนื้อที่ประมาณ ไร่

ปาล์มน้ำมัน อายุ ปี เนื้อที่ประมาณ ไร่

พื้นที่อื่นๆ (ระบุ) เนื้อที่ประมาณ ไร่

ประเภทพื้นที่ ป่าอนุรักษ์ชื่อ เขตห้ามล่าสัตว์ป่าลำปาว

ป่าสงวนแห่งชาติชื่อ

พื้นที่อื่นๆ (ระบุ)

ที่ตั้ง ชื่อหมู่บ้าน/ชุมชน หมู่ที่ ตำบล อำเภอ จังหวัด

ค่าพิกัดกลางแปลง โดยประมาณ(ส่วนภูมิสารสนเทศ) ในพื้นที่

UTM WGS 84	Easting	343744 m.E.	UTM WGS 84	<input type="text"/> 47	Easting	<input type="text"/> <input type="text"/> <input type="text"/> <input type="text"/> <input type="text"/> <input type="text"/> m.E.
ZONE 48	Northing	1852524 m.N.	ZONE	<input type="text"/> 48	Northing	<input type="text"/> <input type="text"/> <input type="text"/> <input type="text"/> <input type="text"/> <input type="text"/> m.N.

ผลการดำเนินการ ตรวจสอบพื้นที่แล้ว พบว่า.....

- อยู่ในแปลงพิสูจน์สิทธิ์ 30 มิ.ย. 41
- ไม่อยู่ในแปลงพิสูจน์สิทธิ์ 30 มิ.ย. 41
- อยู่ระหว่างการดำเนินการตามมาตรา 22
- อยู่ระหว่างการดำเนินการตามมาตรา 25
- ดำเนินการตามมาตรา 22 แล้ว
- ดำเนินการตามมาตรา 25 แล้ว

*มาตรา 22 พระราชบัญญัติอุทยานแห่งชาติ พ.ศ.2504

**มาตรา 25 พระราชบัญญัติป่าสงวนแห่งชาติ พ.ศ.2535

ภาพประกอบ (ถ่ายจากพิกัดกลางแปลงหมุนรอบ 4 ทิศ)

เหนือ P30430052N



ใต้ P30430052S



ตะวันออก P30430052E



ตะวันตก P30430052W



ผู้รับผิดชอบ(หน่วยงาน)

ลงชื่อ (ผู้สำรวจ)

()

ตำแหน่ง

วันที่

ลงชื่อ (ผู้รับผิดชอบพื้นที่)

()

ตำแหน่ง

วันที่

วันที่รายงาน --

ครั้งที่รายงาน 01

รหัส P30430053

แบบฟอร์มแสดงผลการดำเนินงานตรวจสอบพื้นที่ปลูกยางพาราและปาล์มน้ำมันในพื้นที่ป่าอนุรักษ์
สำนักบริหารพื้นที่อนุรักษ์ที่ 8 (ขอนแก่น)

การใช้ที่ดิน ยางพารา อายุ ปี เนื้อที่ประมาณ ไร่
 ปาล์มน้ำมัน อายุ ปี เนื้อที่ประมาณ ไร่
 พื้นที่อื่นๆ (ระบุ) เนื้อที่ประมาณ ไร่

ประเภทพื้นที่ ป่าอนุรักษ์ชื่อ เขตห้ามล่าสัตว์ป่าลำปาว
 ป่าสงวนแห่งชาติชื่อ
 พื้นที่อื่นๆ (ระบุ)

ที่ตั้ง ชื่อหมู่บ้าน/ชุมชน หมู่ที่ ตำบล อำเภอ จังหวัด

ค่าพิกัดกลางแปลง โดยประมาณ(ส่วนภูมิสารสนเทศ) ในพื้นที่
UTM WGS 84 Easting **338627** m.E. UTM WGS 84 47 Easting m.E.
ZONE **48** Northing **1852789** m.N. ZONE 48 Northing m.N.

ผลการดำเนินการ ตรวจสอบพื้นที่แล้ว พบว่า.....
 อยู่ในแปลงพิสูจน์สิทธิ์ 30 มิ.ย. 41 อยู่ระหว่างการดำเนินการตามมาตรา 22 ดำเนินการตามมาตรา 22 แล้ว
 ไม่อยู่ในแปลงพิสูจน์สิทธิ์ 30 มิ.ย. 41 อยู่ระหว่างการดำเนินการตามมาตรา 25 ดำเนินการตามมาตรา 25 แล้ว

*มาตรา 22 พระราชบัญญัติอุทยานแห่งชาติ พ.ศ.2504

**มาตรา 25 พระราชบัญญัติป่าสงวนแห่งชาติ พ.ศ.2535

ภาพประกอบ (ถ่ายจากพิกัดกลางแปลงหมุนรอบ 4 ทิศ)

เหนือ P30430053N



ใต้ P30430053S



ตะวันออก P30430053E



ตะวันตก P30430053W



ผู้รับผิดชอบ(หน่วยงาน)

ลงชื่อ(ผู้สำรวจ)

ลงชื่อ(ผู้รับผิดชอบพื้นที่)

()

()

ตำแหน่ง

ตำแหน่ง

วันที่

วันที่

แบบฟอร์มแสดงผลการดำเนินงานตรวจสอบพื้นที่ปลูกยางพาราและปาล์มน้ำมันในพื้นที่ป่าอนุรักษ์
สำนักบริหารพื้นที่อนุรักษ์ที่ 8 (ขอนแก่น)

การใช้ที่ดิน ยางพารา อายุ ปี เนื้อที่ประมาณ ไร่
 ปาล์มน้ำมัน อายุ ปี เนื้อที่ประมาณ ไร่
 พื้นี่อื่นๆ (ระบุ) เนื้อที่ประมาณ ไร่

ประเภทพื้นที่ ป่าอนุรักษ์ชื่อ เขตห้ามล่าสัตว์ป่าลำปาว
 ป่าสงวนแห่งชาติชื่อ
 พื้นี่อื่นๆ (ระบุ)

ที่ตั้ง ชื่อหมู่บ้าน/ชุมชน หมู่ที่ ตำบล อำเภอ จังหวัด

ค่าพิกัดกลางแปลง โดยประมาณ(ส่วนภูมิสารสนเทศ)

ในพื้นที่

UTM WGS 84 Easting 344989 m.E. UTM WGS 84 47 Easting m.E.
ZONE 48 Northing 1852605 m.N. ZONE 48 Northing m.N.

ผลการดำเนินการ ตรวจสอบพื้นที่แล้ว พบว่า.....

- อยู่ในแปลงพิสูจน์สิทธิ์ 30 มิ.ย. 41 อยู่ระหว่างการดำเนินการตามมาตรา 22 ดำเนินการตามมาตรา 22 แล้ว
 ไม่อยู่ในแปลงพิสูจน์สิทธิ์ 30 มิ.ย. 41 อยู่ระหว่างการดำเนินการตามมาตรา 25 ดำเนินการตามมาตรา 25 แล้ว

*มาตรา 22 พระราชบัญญัติอุทยานแห่งชาติ พ.ศ.2504

**มาตรา 25 พระราชบัญญัติป่าสงวนแห่งชาติ พ.ศ.2535

ภาพประกอบ (ถ่ายจากพิกัดกลางแปลงหมุนรอบ 4 ทิศ)

เหนือ P30430054N

ใต้ P30430054S



ตะวันออก P30430054E

ตะวันตก P30430054W



ผู้รับผิดชอบ(หน่วยงาน)

ลงชื่อ(ผู้สำรวจ)

ลงชื่อ(ผู้รับผิดชอบพื้นที่)

()

()

ตำแหน่ง

ตำแหน่ง

วันที่

วันที่

แบบฟอร์มแสดงผลการดำเนินงานตรวจสอบพื้นที่ปลูกยางพาราและปาล์มน้ำมันในพื้นที่ป่าอนุรักษ์
สำนักบริหารพื้นที่อนุรักษ์ที่ 8 (ขอนแก่น)

การใช้ที่ดิน ยางพารา อายุ ปี เนื้อที่ประมาณ ไร่
 ปาล์มน้ำมัน อายุ ปี เนื้อที่ประมาณ ไร่
 พื้นที่อื่นๆ (ระบุ) เนื้อที่ประมาณ ไร่

ประเภทพื้นที่ ป่าอนุรักษ์ชื่อ เขตห้ามล่าสัตว์ป่าลำปาว
 ป่าสงวนแห่งชาติชื่อ
 พื้นที่อื่นๆ (ระบุ)

ที่ตั้ง ชื่อหมู่บ้าน/ชุมชน หมู่ที่ ตำบล อำเภอ จังหวัด

ค่าพิกัดกลางแปลง โดยประมาณ(ส่วนภูมิสารสนเทศ) ในพื้นที่

UTM WGS 84 Easting 345197 m.E. UTM WGS 84 47 Easting m.E.
 ZONE 48 Northing 1852668 m.N. ZONE 48 Northing m.N.

ผลการดำเนินการ ตรวจสอบพื้นที่แล้ว พบว่า.....

อยู่ในแปลงพิสูจน์สิทธิ์ 30 มิ.ย. 41 อยู่ระหว่างการดำเนินการตามมาตรา 22 ดำเนินการตามมาตรา 22 แล้ว
 ไม่อยู่ในแปลงพิสูจน์สิทธิ์ 30 มิ.ย. 41 อยู่ระหว่างการดำเนินการตามมาตรา 25 ดำเนินการตามมาตรา 25 แล้ว

*มาตรา 22 พระราชบัญญัติอุทยานแห่งชาติ พ.ศ.2504 **มาตรา 25 พระราชบัญญัติป่าสงวนแห่งชาติ พ.ศ.2535

ภาพประกอบ (ถ่ายจากพิกัดกลางแปลงหมุนรอบ 4 ทิศ)

เหนือ P30430055N



ใต้ P30430055S



ตะวันออก P30430055E



ตะวันตก P30430055W



ผู้รับผิดชอบ(หน่วยงาน)

ลงชื่อ(ผู้สำรวจ)

ลงชื่อ(ผู้รับผิดชอบพื้นที่)

()

()

ตำแหน่ง

ตำแหน่ง

วันที่

วันที่

แบบฟอร์มแสดงผลการดำเนินงานตรวจสอบพื้นที่ปลูกยางพาราและปาล์มน้ำมันในพื้นที่ป่าอนุรักษ์
สำนักบริหารพื้นที่อนุรักษ์ที่ 8 (ขอนแก่น)

การใช้ที่ดิน ยางพารา อายุ ปี เนื้อที่ประมาณ ไร่
 ปาล์มน้ำมัน อายุ ปี เนื้อที่ประมาณ ไร่
 พื้นที่อื่นๆ (ระบุ) เนื้อที่ประมาณ ไร่

ประเภทพื้นที่ ป่าอนุรักษ์ชื่อ เขตห้ามล่าสัตว์ป่าลำปาว
 ป่าสงวนแห่งชาติชื่อ
 พื้นที่อื่นๆ (ระบุ)

ที่ตั้ง ชื่อหมู่บ้าน/ชุมชน หมู่ที่ ตำบล อำเภอ จังหวัด

ค่าพิกัดกลางแปลง โดยประมาณ(ส่วนภูมิสารสนเทศ) ในพื้นที่
UTM WGS 84 Easting 345038 m.E. UTM WGS 84 47 Easting m.E.
ZONE 48 Northing 1852793 m.N. ZONE 48 Northing m.N.

ผลการดำเนินการ ตรวจสอบพื้นที่แล้ว พบว่า.....

อยู่ในแปลงพิสูจน์สิทธิ์ 30 มิ.ย. 41 อยู่ระหว่างการดำเนินการตามมาตรา 22 ดำเนินการตามมาตรา 22 แล้ว
 ไม่อยู่ในแปลงพิสูจน์สิทธิ์ 30 มิ.ย. 41 อยู่ระหว่างการดำเนินการตามมาตรา 25 ดำเนินการตามมาตรา 25 แล้ว

*มาตรา 22 พระราชบัญญัติอุทยานแห่งชาติ พ.ศ.2504

**มาตรา 25 พระราชบัญญัติป่าสงวนแห่งชาติ พ.ศ.2535

ภาพประกอบ (ถ่ายจากพิกัดกลางแปลงหมุนรอบ 4 ทิศ)

เหนือ P30430056N



ใต้ P30430056S



ตะวันออก P30430056E



ตะวันตก P30430056W



ผู้รับผิดชอบ(หน่วยงาน)

ลงชื่อ(ผู้สำรวจ)

()

ตำแหน่ง

วันที่

ลงชื่อ(ผู้รับผิดชอบพื้นที่)

()

ตำแหน่ง

วันที่

แบบฟอร์มแสดงผลการดำเนินงานตรวจสอบพื้นที่ปลูกยางพาราและปาล์มน้ำมันในพื้นที่ป่าอนุรักษ์
สำนักบริหารพื้นที่อนุรักษ์ที่ 8 (ขอนแก่น)

การใช้ที่ดิน ยางพารา อายุ ปี เนื้อที่ประมาณ ไร่
 ปาล์มน้ำมัน อายุ ปี เนื้อที่ประมาณ ไร่
 พื้นที่อื่นๆ (ระบุ) เนื้อที่ประมาณ ไร่

ประเภทพื้นที่ ป่าอนุรักษ์ชื่อ เขตห้ามล่าสัตว์ป่าลำปาว
 ป่าสงวนแห่งชาติชื่อ
 พื้นที่อื่นๆ (ระบุ)

ที่ตั้ง ชื่อหมู่บ้าน/ชุมชน หมู่ที่ ตำบล อำเภอ จังหวัด

ค่าพิกัดกลางแปลง โดยประมาณ(ส่วนภูมิสารสนเทศ) ในพื้นที่

UTM WGS 84 Easting 343726 m.E. UTM WGS 84 47 Easting m.E.
 ZONE 48 Northing 1852971 m.N. ZONE 48 Northing m.N.

ผลการดำเนินการ ตรวจสอบพื้นที่แล้ว พบว่า.....

อยู่ในแปลงพิสูจน์สิทธิ์ 30 มิ.ย. 41 อยู่ระหว่างการดำเนินการตามมาตรา 22 ดำเนินการตามมาตรา 22 แล้ว
 ไม่อยู่ในแปลงพิสูจน์สิทธิ์ 30 มิ.ย. 41 อยู่ระหว่างการดำเนินการตามมาตรา 25 ดำเนินการตามมาตรา 25 แล้ว

*มาตรา 22 พระราชบัญญัติอุทยานแห่งชาติ พ.ศ.2504 **มาตรา 25 พระราชบัญญัติป่าสงวนแห่งชาติ พ.ศ.2535

ภาพประกอบ (ถ่ายจากพิกัดกลางแปลงหมุนรอบ 4 ทิศ)


เหนือ P30430058N



ใต้ P30430058S



ตะวันออก P30430058E



ตะวันตก P30430058W



ผู้รับผิดชอบ(หน่วยงาน)

ลงชื่อ (ผู้สำรวจ)

ลงชื่อ (ผู้รับผิดชอบพื้นที่)

()

()

ตำแหน่ง

ตำแหน่ง

วันที่

วันที่


แบบฟอร์มแสดงผลการดำเนินงานตรวจสอบพื้นที่ปลูกยางพาราและปาล์มน้ำมันในพื้นที่ป่าอนุรักษ์
สำนักบริหารพื้นที่อนุรักษ์ที่ 8 (ขอนแก่น)

การใช้ที่ดิน ยางพารา อายุ ปี เนื้อที่ประมาณ ไร่
 ปาล์มน้ำมัน อายุ ปี เนื้อที่ประมาณ ไร่
 พื้นที่อื่นๆ (ระบุ) เนื้อที่ประมาณ ไร่
ประเภทพื้นที่ ป่าอนุรักษ์ชื่อ เขตห้ามล่าสัตว์ป่าลำปาว
 ป่าสงวนแห่งชาติชื่อ
 พื้นที่อื่นๆ (ระบุ)
ที่ตั้ง ชื่อหมู่บ้าน/ชุมชน หมู่ที่ ตำบล อำเภอ จังหวัด

ค่าพิกัดกลางแปลง โดยประมาณ(ส่วนภูมิสารสนเทศ) ในพื้นที่
UTM WGS 84 Easting 342655 m.E. UTM WGS 84 47 Easting m.E.
ZONE 48 Northing 1853065 m.N. ZONE 48 Northing m.N.

ผลการดำเนินการ ตรวจสอบพื้นที่แล้ว พบว่า.....
 อยู่ในแปลงพิสูจน์สิทธิ์ 30 มิ.ย. 41 อยู่ระหว่างการดำเนินการตามมาตรา 22 ดำเนินการตามมาตรา 22 แล้ว
 ไม่อยู่ในแปลงพิสูจน์สิทธิ์ 30 มิ.ย. 41 อยู่ระหว่างการดำเนินการตามมาตรา 25 ดำเนินการตามมาตรา 25 แล้ว
*มาตรา 22 พระราชบัญญัติอุทยานแห่งชาติ พ.ศ.2504 **มาตรา 25 พระราชบัญญัติป่าสงวนแห่งชาติ พ.ศ.2535

ภาพประกอบ (ถ่ายจากพิกัดกลางแปลงหมุนรอบ 4 ทิศ)



ผู้รับผิดชอบ(หน่วยงาน)
ลงชื่อ (ผู้สำรวจ) ลงชื่อ (ผู้รับผิดชอบพื้นที่)
() ()
ตำแหน่ง ตำแหน่ง
วันที่ วันที่

แบบฟอร์มแสดงผลการดำเนินงานตรวจสอบพื้นที่ปลูกยางพาราและปาล์มน้ำมันในพื้นที่ป่าอนุรักษ์
สำนักบริหารพื้นที่อนุรักษ์ที่ 8 (ขอนแก่น)

การใช้ที่ดิน ยางพารา อายุ ปี เนื้อที่ประมาณ ไร่
 ปาล์มน้ำมัน อายุ ปี เนื้อที่ประมาณ ไร่
 พื้นที่อื่นๆ (ระบุ) เนื้อที่ประมาณ ไร่

ประเภทพื้นที่ ป่าอนุรักษ์ชื่อ เขตห้ามล่าสัตว์ป่าลำปาว
 ป่าสงวนแห่งชาติชื่อ
 พื้นที่อื่นๆ (ระบุ)

ที่ตั้ง ชื่อหมู่บ้าน/ชุมชน หมู่ที่ ตำบล อำเภอ จังหวัด

ค่าพิกัดกลางแปลง โดยประมาณ(ส่วนภูมิสารสนเทศ) ในพื้นที่

UTM WGS 84 Easting 341719 m.E. UTM WGS 84 47 Easting m.E.
 ZONE 48 Northing 1853116 m.N. ZONE 48 Northing m.N.

ผลการดำเนินการ ตรวจสอบพื้นที่แล้ว พบว่า.....

อยู่ในแปลงพิสูจน์สิทธิ์ 30 มิ.ย. 41 อยู่ระหว่างการดำเนินการตามมาตรา 22 ดำเนินการตามมาตรา 22 แล้ว
 ไม่อยู่ในแปลงพิสูจน์สิทธิ์ 30 มิ.ย. 41 อยู่ระหว่างการดำเนินการตามมาตรา 25 ดำเนินการตามมาตรา 25 แล้ว

*มาตรา 22 พระราชบัญญัติอุทยานแห่งชาติ พ.ศ.2504 **มาตรา 25 พระราชบัญญัติป่าสงวนแห่งชาติ พ.ศ.2535

ภาพประกอบ (ถ่ายจากพิกัดกลางแปลงหมุนรอบ 4 ทิศ)


เหนือ P30430060N



ใต้ P30430060S



ตะวันออก P30430060E



ตะวันตก P30430060W



ผู้รับผิดชอบ(หน่วยงาน)

ลงชื่อ(ผู้สำรวจ)

ลงชื่อ(ผู้รับผิดชอบพื้นที่)

()

()

ตำแหน่ง

ตำแหน่ง

วันที่

วันที่

วันที่รายงาน □□-□□-□□□□

ครั้งที่รายงาน 01

รหัส P30430061

แบบฟอร์มแสดงผลการดำเนินงานตรวจสอบพื้นที่ปลูกยางพาราและปาล์มน้ำมันในพื้นที่ป่าอนุรักษ์
สำนักบริหารพื้นที่อนุรักษ์ที่ 8 (ขอนแก่น)

การใช้ที่ดิน ยางพารา อายุ ปี เนื้อที่ประมาณ ไร่
 ปาล์มน้ำมัน อายุ ปี เนื้อที่ประมาณ ไร่
 พื้นที่อื่นๆ (ระบุ) เนื้อที่ประมาณ ไร่

ประเภทพื้นที่ ป่าอนุรักษ์ชื่อ เขตห้ามล่าสัตว์ป่าลำปาว
 ป่าสงวนแห่งชาติชื่อ

ที่ตั้ง พื้นที่อื่นๆ (ระบุ)

ชื่อหมู่บ้าน/ชุมชน หมู่ที่ ตำบล อำเภอ จังหวัด

ค่าพิกัดกลางแปลง โดยประมาณ(ส่วนภูมิสารสนเทศ) ในพื้นที่

UTM WGS 84 Easting 341897 m.E. UTM WGS 84 47 Easting m.E.


ZONE 48 Northing 1853186 m.N. ZONE 48 Northing m.N.

ผลการดำเนินการ ตรวจสอบพื้นที่แล้ว พบว่า.....

อยู่ในแปลงพิสูจน์สิทธิ์ 30 มิ.ย. 41 อยู่ระหว่างการดำเนินการตามมาตรา 22 ดำเนินการตามมาตรา 22 แล้ว
 ไม่อยู่ในแปลงพิสูจน์สิทธิ์ 30 มิ.ย. 41 อยู่ระหว่างการดำเนินการตามมาตรา 25 ดำเนินการตามมาตรา 25 แล้ว

*มาตรา 22 พระราชบัญญัติอุทยานแห่งชาติ พ.ศ.2504 **มาตรา 25 พระราชบัญญัติป่าสงวนแห่งชาติ พ.ศ.2535

ภาพประกอบ (ถ่ายจากพิกัดกลางแปลงหมุนรอบ 4 ทิศ)



ผู้รับผิดชอบ(หน่วยงาน)

ลงชื่อ	ลงชื่อ
()	()
ตำแหน่ง	ตำแหน่ง
วันที่	วันที่

แบบฟอร์มแสดงผลการดำเนินงานตรวจสอบพื้นที่ปลูกยางพาราและปาล์มน้ำมันในพื้นที่ป่าอนุรักษ์
สำนักบริหารพื้นที่อนุรักษ์ที่ 8 (ขอนแก่น)

การใช้ที่ดิน ยางพารา อายุ ปี เนื้อที่ประมาณ ไร่
 ปาล์มน้ำมัน อายุ ปี เนื้อที่ประมาณ ไร่
 พื้นที่อื่นๆ (ระบุ) เนื้อที่ประมาณ ไร่

ประเภทพื้นที่ ป่าอนุรักษ์ชื่อ เขตห้ามล่าสัตว์ป่าลำปาว
 ป่าสงวนแห่งชาติชื่อ
 พื้นที่อื่นๆ (ระบุ)

ที่ตั้ง ชื่อหมู่บ้าน/ชุมชน หมู่ที่ ตำบล อำเภอ จังหวัด

ค่าพิกัดกลางแปลง โดยประมาณ(ส่วนภูมิสารสนเทศ) ในพื้นที่





UTM WGS 84	Easting	339518	m.E.	UTM WGS 84	<input type="checkbox"/> 47	Easting	<input type="checkbox"/> <input type="checkbox"/> <input type="checkbox"/> <input type="checkbox"/> <input type="checkbox"/> <input type="checkbox"/>	m.E.
ZONE 48	Northing	1853319	m.N.	ZONE	<input type="checkbox"/> 48	Northing	<input type="checkbox"/> <input type="checkbox"/> <input type="checkbox"/> <input type="checkbox"/> <input type="checkbox"/> <input type="checkbox"/>	m.N.

ผลการดำเนินการ ตรวจสอบพื้นที่แล้ว พบว่า.....

<input type="checkbox"/> อยู่ในแปลงพิสูจน์สิทธิ์ 30 มิ.ย. 41	<input type="checkbox"/> อยู่ระหว่างการดำเนินการตามมาตรา 22	<input type="checkbox"/> ดำเนินการตามมาตรา 22 แล้ว
<input type="checkbox"/> ไม่อยู่ในแปลงพิสูจน์สิทธิ์ 30 มิ.ย. 41	<input type="checkbox"/> อยู่ระหว่างการดำเนินการตามมาตรา 25	<input type="checkbox"/> ดำเนินการตามมาตรา 25 แล้ว

*มาตรา 22 พระราชบัญญัติอุทยานแห่งชาติ พ.ศ.2504 **มาตรา 25 พระราชบัญญัติป่าสงวนแห่งชาติ พ.ศ.2535

ภาพประกอบ (ถ่ายจากพิกัดกลางแปลงหมุนรอบ 4 ทิศ)

เหนือ P30430062N	ใต้ P30430062S
	
ตะวันออก P30430062E	ตะวันตก P30430062W
	

ผู้รับผิดชอบ(หน่วยงาน)

ลงชื่อ(ผู้สำรวจ)	ลงชื่อ(ผู้รับผิดชอบพื้นที่)
()	()
ตำแหน่ง	ตำแหน่ง
วันที่	วันที่

แบบฟอร์มแสดงผลการดำเนินงานตรวจสอบพื้นที่ปลูกยางพาราและปาล์มน้ำมันในพื้นที่ป่าอนุรักษ์
สำนักบริหารพื้นที่อนุรักษ์ที่ 8 (ขอนแก่น)

การใช้ที่ดิน ยางพารา อายุ ปี เนื้อที่ประมาณ ไร่
 ปาล์มน้ำมัน อายุ ปี เนื้อที่ประมาณ ไร่
 พื้นที่อื่นๆ (ระบุ) เนื้อที่ประมาณ ไร่

ประเภทพื้นที่ ป่าอนุรักษ์ชื่อ เขตห้ามล่าสัตว์ป่าลำปาว
 ป่าสงวนแห่งชาติชื่อ
 พื้นที่อื่นๆ (ระบุ)

ที่ตั้ง ชื่อหมู่บ้าน/ชุมชน หมู่ที่ ตำบล อำเภอ จังหวัด

ค่าพิกัดกลางแปลง โดยประมาณ(ส่วนภูมิสารสนเทศ) ในพื้นที่

UTM WGS 84 Easting 340294 m.E. UTM WGS 84 47 Easting m.E.

ZONE 48 Northing 1853333 m.N. ZONE 48 Northing m.N.

ผลการดำเนินการ ตรวจสอบพื้นที่แล้ว พบว่า.....

อยู่ในแปลงพิสูจน์สิทธิ์ 30 มิ.ย. 41 อยู่ระหว่างการดำเนินการตามมาตรา 22 ดำเนินการตามมาตรา 22 แล้ว

ไม่อยู่ในแปลงพิสูจน์สิทธิ์ 30 มิ.ย. 41 อยู่ระหว่างการดำเนินการตามมาตรา 25 ดำเนินการตามมาตรา 25 แล้ว

*มาตรา 22 พระราชบัญญัติอุทยานแห่งชาติ พ.ศ.2504 **มาตรา 25 พระราชบัญญัติป่าสงวนแห่งชาติ พ.ศ.2535

ภาพประกอบ (ถ่ายจากพิกัดกลางแปลงหมุนรอบ 4 ทิศ)

เหนือ P30430063N



ใต้ P30430063S



ตะวันออก P30430063E



ตะวันตก P30430063W



ผู้รับผิดชอบ(หน่วยงาน)

ลงชื่อ(ผู้สำรวจ)
()

ลงชื่อ(ผู้รับผิดชอบพื้นที่)
()

ตำแหน่ง

ตำแหน่ง

วันที่

วันที่

แบบฟอร์มแสดงผลการดำเนินงานตรวจสอบพื้นที่ปลูกยางพาราและปาล์มน้ำมันในพื้นที่ป่าอนุรักษ์
สำนักบริหารพื้นที่อนุรักษ์ที่ 8 (ขอนแก่น)

การใช้ที่ดิน ยางพารา อายุ ปี เนื้อที่ประมาณ ไร่
 ปาล์มน้ำมัน อายุ ปี เนื้อที่ประมาณ ไร่
 พื้นที่อื่นๆ (ระบุ) เนื้อที่ประมาณ ไร่

ประเภทพื้นที่ ป่าอนุรักษ์ชื่อ เขตห้ามล่าสัตว์ป่าลำปาว
 ป่าสงวนแห่งชาติชื่อ

ที่ตั้ง ชื่อหมู่บ้าน/ชุมชน หมู่ที่ ตำบล อำเภอ จังหวัด

ค่าพิกัดกลางแปลง โดยประมาณ(ส่วนภูมิสารสนเทศ) ในพื้นที่

UTM WGS 84 Easting 342616 m.E. UTM WGS 84 47 Easting m.E.
ZONE 48 Northing 1853350 m.N. ZONE 48 Northing m.N.

ผลการดำเนินการ ตรวจสอบพื้นที่แล้ว พบว่า.....

อยู่ในแปลงพิสูจน์สิทธิ์ 30 มิ.ย. 41 อยู่ระหว่างการดำเนินการตามมาตรา 22 ดำเนินการตามมาตรา 22 แล้ว
 ไม่อยู่ในแปลงพิสูจน์สิทธิ์ 30 มิ.ย. 41 อยู่ระหว่างการดำเนินการตามมาตรา 25 ดำเนินการตามมาตรา 25 แล้ว

*มาตรา 22 พระราชบัญญัติอุทยานแห่งชาติ พ.ศ.2504 **มาตรา 25 พระราชบัญญัติป่าสงวนแห่งชาติ พ.ศ.2535

ภาพประกอบ (ถ่ายจากพิกัดกลางแปลงหมุนรอบ 4 ทิศ)

เหนือ P30430064N



ใต้ P30430064S



ตะวันออก P30430064E



ตะวันตก P30430064W



ผู้รับผิดชอบ(หน่วยงาน)

ลงชื่อ(ผู้สำรวจ)
()

ตำแหน่ง

วันที่

ลงชื่อ(ผู้รับผิดชอบพื้นที่)
()

ตำแหน่ง

วันที่

แบบฟอร์มแสดงผลการดำเนินงานตรวจสอบพื้นที่ปลูกยางพาราและปาล์มน้ำมันในพื้นที่ป่าอนุรักษ์
สำนักบริหารพื้นที่อนุรักษ์ที่ 8 (ขอนแก่น)

การใช้ที่ดิน ยางพารา อายุ ปี เนื้อที่ประมาณ ไร่
 ปาล์มน้ำมัน อายุ ปี เนื้อที่ประมาณ ไร่
 พื้นที่อื่นๆ (ระบุ) เนื้อที่ประมาณ ไร่

ประเภทพื้นที่ ป่าอนุรักษ์ชื่อ เขตห้ามล่าสัตว์ป่าลำปาว
 ป่าสงวนแห่งชาติชื่อ
 พื้นที่อื่นๆ (ระบุ)

ที่ตั้ง ชื่อหมู่บ้าน/ชุมชน หมู่ที่ ตำบล อำเภอ จังหวัด

ค่าพิกัดกลางแปลง โดยประมาณ(ส่วนภูมิสารสนเทศ) ในพื้นที่

UTM WGS 84 Easting 342150 m.E. UTM WGS 84 47 Easting m.E.
 ZONE 48 Northing 1853421 m.N. ZONE 48 Northing m.N.

ผลการดำเนินการ ตรวจสอบพื้นที่แล้ว พบว่า.....

อยู่ในแปลงพิสูจน์สิทธิ์ 30 มิ.ย. 41 อยู่ระหว่างการดำเนินการตามมาตรา 22 ดำเนินการตามมาตรา 22 แล้ว
 ไม่อยู่ในแปลงพิสูจน์สิทธิ์ 30 มิ.ย. 41 อยู่ระหว่างการดำเนินการตามมาตรา 25 ดำเนินการตามมาตรา 25 แล้ว

*มาตรา 22 พระราชบัญญัติอุทยานแห่งชาติ พ.ศ.2504 **มาตรา 25 พระราชบัญญัติป่าสงวนแห่งชาติ พ.ศ.2535

ภาพประกอบ (ถ่ายจากพิกัดกลางแปลงหมุนรอบ 4 ทิศ)

เหนือ P30430065N



ใต้ P30430065S



ตะวันออก P30430065E



ตะวันตก P30430065W



ผู้รับผิดชอบ(หน่วยงาน)

ลงชื่อ(ผู้สำรวจ)

ลงชื่อ(ผู้รับผิดชอบพื้นที่)

()

()

ตำแหน่ง

ตำแหน่ง

วันที่

วันที่

แบบฟอร์มแสดงผลการดำเนินงานตรวจสอบพื้นที่ปลูกยางพาราและปาล์มน้ำมันในพื้นที่ป่าอนุรักษ์

สำนักบริหารพื้นที่อนุรักษ์ที่ 8 (ขอนแก่น)

การใช้ที่ดิน ยางพารา อายุ ปี เนื้อที่ประมาณ ไร่
 ปาล์มน้ำมัน อายุ ปี เนื้อที่ประมาณ ไร่
 พื้นที่อื่นๆ (ระบุ) เนื้อที่ประมาณ ไร่

ประเภทพื้นที่ ป่าอนุรักษ์ชื่อ เขตห้ามล่าสัตว์ป่าลำปาว
 ป่าสงวนแห่งชาติชื่อ
 พื้นที่อื่นๆ (ระบุ)

ที่ตั้ง ชื่อหมู่บ้าน/ชุมชน หมู่ที่ ตำบล อำเภอ จังหวัด

ค่าพิกัดกลางแปลง โดยประมาณ(ส่วนภูมิสารสนเทศ) ในพื้นที่
UTM WGS 84 Easting 340010 m.E. UTM WGS 84 47 Easting m.E.
ZONE 48 Northing 1853703 m.N. ZONE 48 Northing m.N.

ผลการดำเนินการ ตรวจสอบพื้นที่แล้ว พบว่า.....
 อยู่ในแปลงพิสูจนสิทธิ์ 30 มิ.ย. 41 อยู่ระหว่างการดำเนินการตามมาตรา 22 ดำเนินการตามมาตรา 22 แล้ว
 ไม่อยู่ในแปลงพิสูจนสิทธิ์ 30 มิ.ย. 41 อยู่ระหว่างการดำเนินการตามมาตรา 25 ดำเนินการตามมาตรา 25 แล้ว

*มาตรา 22 พระราชบัญญัติอุทยานแห่งชาติ พ.ศ.2504

**มาตรา 25 พระราชบัญญัติป่าสงวนแห่งชาติ พ.ศ.2535

ภาพประกอบ (ถ่ายจากพิกัดกลางแปลงหมุนรอบ 4 ทิศ)

เหนือ P30430066N



ใต้ P30430066S



ตะวันออก P30430066E



ตะวันตก P30430066W



ผู้รับผิดชอบ(หน่วยงาน)

ลงชื่อ(ผู้สำรวจ)

ลงชื่อ(ผู้รับผิดชอบพื้นที่)

()

()

ตำแหน่ง

ตำแหน่ง

วันที่

วันที่

**แบบฟอร์มแสดงผลการดำเนินงานตรวจสอบพื้นที่ปลูกยางพาราและปาล์มน้ำมันในพื้นที่ป่าอนุรักษ์
สำนักบริหารพื้นที่อนุรักษ์ที่ 8 (ขอนแก่น)**

การใช้ที่ดิน ยางพารา อายุ ปี เนื้อที่ประมาณ ไร่
 ปาล์มน้ำมัน อายุ ปี เนื้อที่ประมาณ ไร่
 พื้นที่อื่นๆ (ระบุ) เนื้อที่ประมาณ ไร่





ประเภทพื้นที่ ป่าอนุรักษ์ชื่อ เขตห้ามล่าสัตว์ป่าลำปาว
 ป่าสงวนแห่งชาติชื่อ
 พื้นที่อื่นๆ (ระบุ)

ที่ตั้ง ชื่อหมู่บ้าน/ชุมชน หมู่ที่ ตำบล อำเภอ จังหวัด

ค่าพิกัดกลางแปลง โดยประมาณ(ส่วนภูมิสารสนเทศ) ในพื้นที่
UTM WGS 84 Easting **341445** m.E. UTM WGS 84 47 Easting m.E.
ZONE **48** Northing **1853524** m.N. ZONE 48 Northing m.N.

ผลการดำเนินการ ตรวจสอบพื้นที่แล้ว พบว่า.....
 อยู่ในแปลงพิสูจน์สิทธิ์ 30 มิ.ย. 41 อยู่ระหว่างการดำเนินการตามมาตรา 22 ดำเนินการตามมาตรา 22 แล้ว
 ไม่อยู่ในแปลงพิสูจน์สิทธิ์ 30 มิ.ย. 41 อยู่ระหว่างการดำเนินการตามมาตรา 25 ดำเนินการตามมาตรา 25 แล้ว
*มาตรา 22 พระราชบัญญัติอุทยานแห่งชาติ พ.ศ.2504 **มาตรา 25 พระราชบัญญัติป่าสงวนแห่งชาติ พ.ศ.2535

ภาพประกอบ (ถ่ายจากพิกัดกลางแปลงหมุนรอบ 4 ทิศ)



ผู้รับผิดชอบ(หน่วยงาน)
ลงชื่อ(ผู้สำรวจ) ลงชื่อ(ผู้รับผิดชอบพื้นที่)
() ()
ตำแหน่ง ตำแหน่ง
วันที่ วันที่

แบบฟอร์มแสดงผลการดำเนินงานตรวจสอบพื้นที่ปลูกลายพาราและปาล์มน้ำมันในพื้นที่ป่าอนุรักษ์ สำนักบริหารพื้นที่อนุรักษ์ที่ 8 (ขอนแก่น)

การใช้ที่ดิน

ยางพารา อายุ ปี เนื้อที่ประมาณ ไร่

ปาล์มน้ำมัน อายุ ปี เนื้อที่ประมาณ ไร่

พื้นที่อื่นๆ (ระบุ) เนื้อที่ประมาณ ไร่

ประเภทพื้นที่

ป่าอนุรักษ์ชื่อ เขตห้ามล่าสัตว์ป่าลำปาว

ป่าสงวนแห่งชาติชื่อ

พื้นที่อื่นๆ (ระบุ)

ที่ตั้ง ชื่อหมู่บ้าน/ชุมชน หมู่ที่ ตำบล อำเภอ จังหวัด

ค่าพิกัดกลางแปลง โดยประมาณ(ส่วนภูมิสารสนเทศ) ในพื้นที่

UTM WGS 84 Easting **341786** m.E. UTM WGS 84 47 Easting m.E.

ZONE **48** Northing **1853573** m.N. ZONE 48 Northing m.N.

ผลการดำเนินการ ตรวจสอบพื้นที่แล้ว พบว่า.....

อยู่ในแปลงพิสูจน์สิทธิ์ 30 มิ.ย. 41 อยู่ระหว่างการดำเนินการตามมาตรา 22 ดำเนินการตามมาตรา 22 แล้ว

ไม่อยู่ในแปลงพิสูจน์สิทธิ์ 30 มิ.ย. 41 อยู่ระหว่างการดำเนินการตามมาตรา 25 ดำเนินการตามมาตรา 25 แล้ว

*มาตรา 22 พระราชบัญญัติอุทยานแห่งชาติ พ.ศ.2504 **มาตรา 25 พระราชบัญญัติป่าสงวนแห่งชาติ พ.ศ.2535

ภาพประกอบ (ถ่ายจากพิกัดกลางแปลงหมุนรอบ 4 ทิศ)

เหนือ P30430068N



ใต้ P30430068S



ตะวันออก P30430068E



ตะวันตก P30430068W



ผู้รับผิดชอบ(หน่วยงาน)

ลงชื่อ(ผู้สำรวจ)
()

ลงชื่อ(ผู้รับผิดชอบพื้นที่)
()

ตำแหน่ง

ตำแหน่ง

วันที่

วันที่

แบบฟอร์มแสดงผลการดำเนินงานตรวจสอบพื้นที่ปลูกยางพาราและปาล์มน้ำมันในพื้นที่ป่าอนุรักษ์

สำนักบริหารพื้นที่อนุรักษ์ที่ 8 (ขอนแก่น)

การใช้ที่ดิน ยางพารา อายุ ปี เนื้อที่ประมาณ ไร่

ปาล์มน้ำมัน อายุ ปี เนื้อที่ประมาณ ไร่

พื้นที่อื่นๆ (ระบุ) เนื้อที่ประมาณ ไร่

ประเภทพื้นที่ ป่าอนุรักษ์ชื่อ เขตห้ามล่าสัตว์ป่าลำปาว

ป่าสงวนแห่งชาติชื่อ

พื้นที่อื่นๆ (ระบุ)

ที่ตั้ง ชื่อหมู่บ้าน/ชุมชน หมู่ที่ ตำบล อำเภอ จังหวัด

ค่าพิกัดกลางแปลง โดยประมาณ(ส่วนภูมิสารสนเทศ) ในพื้นที่

UTM WGS 84 Easting **346044** m.E. UTM WGS 84 47 Easting m.E.

ZONE **48** Northing **1853990** m.N. ZONE 48 Northing m.N.

ผลการดำเนินการ ตรวจสอบพื้นที่แล้ว พบว่า.....

อยู่ในแปลงพิสูจน์สิทธิ์ 30 มิ.ย. 41 อยู่ระหว่างการดำเนินการตามมาตรา 22 ดำเนินการตามมาตรา 22 แล้ว

ไม่อยู่ในแปลงพิสูจน์สิทธิ์ 30 มิ.ย. 41 อยู่ระหว่างการดำเนินการตามมาตรา 25 ดำเนินการตามมาตรา 25 แล้ว

*มาตรา 22 พระราชบัญญัติอุทยานแห่งชาติ พ.ศ.2504 **มาตรา 25 พระราชบัญญัติป่าสงวนแห่งชาติ พ.ศ.2535

ภาพประกอบ (ถ่ายจากพิกัดกลางแปลงหมุนรอบ 4 ทิศ)

เหนือ P30430069N



ใต้ P30430069S



ตะวันออก P30430069E



ตะวันตก P30430069W



ผู้รับผิดชอบ(หน่วยงาน)

ลงชื่อ(ผู้สำรวจ)

()

ตำแหน่ง

วันที่

ลงชื่อ(ผู้รับผิดชอบพื้นที่)

()

ตำแหน่ง

วันที่

แบบฟอร์มแสดงผลการดำเนินงานตรวจสอบพื้นที่ปลูกยางพาราและปาล์มน้ำมันในพื้นที่ป่าอนุรักษ์
สำนักบริหารพื้นที่อนุรักษ์ที่ 8 (ขอนแก่น)

การใช้ที่ดิน ยางพารา อายุ ปี เนื้อที่ประมาณ ไร่
 ปาล์มน้ำมัน อายุ ปี เนื้อที่ประมาณ ไร่
 พื้นที่อื่นๆ (ระบุ) เนื้อที่ประมาณ ไร่

ประเภทพื้นที่ ป่าอนุรักษ์ชื่อ เขตห้ามล่าสัตว์ป่าลำปาว
 ป่าสงวนแห่งชาติชื่อ
 พื้นที่อื่นๆ (ระบุ)

ที่ตั้ง ชื่อหมู่บ้าน/ชุมชน หมู่ที่ ตำบล อำเภอ จังหวัด

ค่าพิกัดกลางแปลง โดยประมาณ(ส่วนภูมิสารสนเทศ)

UTM WGS 84 Easting 346204 m.E.

ZONE 48 Northing 1854515 m.N.

ในพื้นที่

UTM WGS 84 47 Easting m.E.

ZONE 48 Northing m.N.

ผลการดำเนินการ ตรวจสอบพื้นที่แล้ว พบว่า.....

อยู่ในแปลงพิสูจน์สิทธิ์ 30 มิ.ย. 41

อยู่ระหว่างการดำเนินการตามมาตรา 22

ดำเนินการตามมาตรา 22 แล้ว

ไม่อยู่ในแปลงพิสูจน์สิทธิ์ 30 มิ.ย. 41

อยู่ระหว่างการดำเนินการตามมาตรา 25

ดำเนินการตามมาตรา 25 แล้ว

*มาตรา 22 พระราชบัญญัติอุทยานแห่งชาติ พ.ศ.2504

**มาตรา 25 พระราชบัญญัติป่าสงวนแห่งชาติ พ.ศ.2535

ภาพประกอบ (ถ่ายจากพิกัดกลางแปลงหมุนรอบ 4 ทิศ)

เหนือ P30430071N



ใต้ P30430071S



ตะวันออก P30430071E



ตะวันตก P30430071W



ผู้รับผิดชอบ(หน่วยงาน)

ลงชื่อ(ผู้สำรวจ)

ลงชื่อ(ผู้รับผิดชอบพื้นที่)

()

()

ตำแหน่ง

ตำแหน่ง

วันที่

วันที่

**แบบฟอร์มแสดงผลการดำเนินงานตรวจสอบพื้นที่ปลูกยางพาราและปาล์มน้ำมันในพื้นที่ป่าอนุรักษ์
สำนักบริหารพื้นที่อนุรักษ์ที่ 8 (ขอนแก่น)**

การใช้ที่ดิน ยางพารา อายุ ปี เนื้อที่ประมาณ ไร่
 ปาล์มน้ำมัน อายุ ปี เนื้อที่ประมาณ ไร่
 พื้นที่อื่นๆ (ระบุ) เนื้อที่ประมาณ ไร่

ประเภทพื้นที่ ป่าอนุรักษ์ชื่อ เขตห้ามล่าสัตว์ป่าลำปาว
 ป่าสงวนแห่งชาติชื่อ
 พื้นที่อื่นๆ (ระบุ)

ที่ตั้ง ชื่อหมู่บ้าน/ชุมชน หมู่ที่ ตำบล อำเภอ จังหวัด

ค่าพิกัดกลางแปลง โดยประมาณ(ส่วนภูมิสารสนเทศ) ในพื้นที่

UTM WGS 84 Easting **342397** m.E. UTM WGS 84 47 Easting m.E.
 ZONE **48** Northing **1854974** m.N. ZONE 48 Northing m.N.

ผลการดำเนินการ ตรวจสอบพื้นที่แล้ว พบว่า.....

อยู่ในแปลงพิสูจน์สิทธิ์ 30 มิ.ย. 41 อยู่ระหว่างการดำเนินการตามมาตรา 22 ดำเนินการตามมาตรา 22 แล้ว
 ไม่อยู่ในแปลงพิสูจน์สิทธิ์ 30 มิ.ย. 41 อยู่ระหว่างการดำเนินการตามมาตรา 25 ดำเนินการตามมาตรา 25 แล้ว

*มาตรา 22 พระราชบัญญัติอุทยานแห่งชาติ พ.ศ.2504 **มาตรา 25 พระราชบัญญัติป่าสงวนแห่งชาติ พ.ศ.2535

ภาพประกอบ (ถ่ายจากพิกัดกลางแปลงหมุนรอบ 4 ทิศ)


เหนือ P30430072N



ใต้ P30430072S



ตะวันออก P30430072E



ตะวันตก P30430072W



ผู้รับผิดชอบ(หน่วยงาน)

ลงชื่อ(ผู้สำรวจ)

ลงชื่อ(ผู้รับผิดชอบพื้นที่)

()

()

ตำแหน่ง

ตำแหน่ง

วันที่

วันที่

แบบฟอร์มแสดงผลการดำเนินงานตรวจสอบพื้นที่ปลูกยางพาราและปาล์มน้ำมันในพื้นที่ป่าอนุรักษ์
สำนักบริหารพื้นที่อนุรักษ์ที่ 8 (ขอนแก่น)





การใช้ที่ดิน ยางพารา อายุ ปี เนื้อที่ประมาณ ไร่
 ปาล์มน้ำมัน อายุ ปี เนื้อที่ประมาณ ไร่
 พื้นที่อื่นๆ (ระบุ) เนื้อที่ประมาณ ไร่
ประเภทพื้นที่ ป่าอนุรักษ์ชื่อ เขตห้ามล่าสัตว์ป่าลำปาว
 ป่าสงวนแห่งชาติชื่อ
 พื้นที่อื่นๆ (ระบุ)

ที่ตั้ง ชื่อหมู่บ้าน/ชุมชน หมู่ที่ ตำบล อำเภอ จังหวัด

ค่าพิกัดกลางแปลง โดยประมาณ(ส่วนภูมิสารสนเทศ) ในพื้นที่
UTM WGS 84 Easting 348063 m.E. UTM WGS 84 47 Easting m.E.
ZONE 48 Northing 1854996 m.N. ZONE 48 Northing m.N.

ผลการดำเนินการ ตรวจสอบพื้นที่แล้ว พบว่า.....
 อยู่ในแปลงพิสูจน์สิทธิ์ 30 มิ.ย. 41 อยู่ระหว่างการดำเนินการตามมาตรา 22 ดำเนินการตามมาตรา 22 แล้ว
 ไม่อยู่ในแปลงพิสูจน์สิทธิ์ 30 มิ.ย. 41 อยู่ระหว่างการดำเนินการตามมาตรา 25 ดำเนินการตามมาตรา 25 แล้ว
*มาตรา 22 พระราชบัญญัติอุทยานแห่งชาติ พ.ศ.2504 **มาตรา 25 พระราชบัญญัติป่าสงวนแห่งชาติ พ.ศ.2535

ภาพประกอบ (ถ่ายจากพิกัดกลางแปลงหมุนรอบ 4 ทิศ)

เหนือ P30430073N  
ตะวันออก P30430073E  
ใต้ P30430073S
ตะวันตก P30430073W

ผู้รับผิดชอบ(หน่วยงาน)
ลงชื่อ (ผู้สำรวจ) ลงชื่อ (ผู้รับผิดชอบพื้นที่)
() ()
ตำแหน่ง ตำแหน่ง
วันที่ วันที่

แบบฟอร์มแสดงผลการดำเนินงานตรวจสอบพื้นที่ปลูกยางพาราและปาล์มน้ำมันในพื้นที่ป่าอนุรักษ์
สำนักบริหารพื้นที่อนุรักษ์ที่ 8 (ขอนแก่น)

การใช้ที่ดิน ยางพารา อายุ ปี เนื้อที่ประมาณ ไร่
 ปาล์มน้ำมัน อายุ ปี เนื้อที่ประมาณ ไร่
 พื้นที่อื่นๆ (ระบุ) เนื้อที่ประมาณ ไร่

ประเภทพื้นที่ ป่าอนุรักษ์ชื่อ เขตห้ามล่าสัตว์ป่าลำปาว
 ป่าสงวนแห่งชาติชื่อ
 พื้นที่อื่นๆ (ระบุ)

ที่ตั้ง ชื่อหมู่บ้าน/ชุมชน หมู่ที่ ตำบล อำเภอ จังหวัด

ค่าพิกัดกลางแปลง โดยประมาณ(ส่วนภูมิสารสนเทศ) ในพื้นที่

UTM WGS 84 Easting 342357 m.E. UTM WGS 84 47 Easting m.E.
 ZONE 48 Northing 1855289 m.N. ZONE 48 Northing m.N.

ผลการดำเนินการ ตรวจสอบพื้นที่แล้ว พบว่า.....

อยู่ในแปลงพิสูจน์สิทธิ์ 30 มิ.ย. 41 อยู่ระหว่างการดำเนินการตามมาตรา 22 ดำเนินการตามมาตรา 22 แล้ว
 ไม่อยู่ในแปลงพิสูจน์สิทธิ์ 30 มิ.ย. 41 อยู่ระหว่างการดำเนินการตามมาตรา 25 ดำเนินการตามมาตรา 25 แล้ว

*มาตรา 22 พระราชบัญญัติอุทยานแห่งชาติ พ.ศ.2504 **มาตรา 25 พระราชบัญญัติป่าสงวนแห่งชาติ พ.ศ.2535

ภาพประกอบ (ถ่ายจากพิกัดกลางแปลงหมุนรอบ 4 ทิศ)

เหนือ P30430074N



ใต้ P30430074S



ตะวันออก P30430074E



ตะวันตก P30430074W



ผู้รับผิดชอบ(หน่วยงาน)

ลงชื่อ(ผู้สำรวจ)

ลงชื่อ(ผู้รับผิดชอบพื้นที่)

()

()

ตำแหน่ง

ตำแหน่ง

วันที่

วันที่

**แบบฟอร์มแสดงผลการดำเนินงานตรวจสอบพื้นที่ปลูกยางพาราและปาล์มน้ำมันในพื้นที่ป่าอนุรักษ์
สำนักบริหารพื้นที่อนุรักษ์ที่ 8 (ขอนแก่น)**

การใช้ที่ดิน

ยางพารา อายุ ปี เนื้อที่ประมาณ ไร่

ปาล์มน้ำมัน อายุ ปี เนื้อที่ประมาณ ไร่

พื้นที่อื่นๆ (ระบุ) เนื้อที่ประมาณ ไร่

ประเภทพื้นที่

ป่าอนุรักษ์ชื่อ เขตห้ามล่าสัตว์ป่าลำปาว

ป่าสงวนแห่งชาติชื่อ

พื้นที่อื่นๆ (ระบุ)

ที่ตั้ง ชื่อหมู่บ้าน/ชุมชน หมู่ที่ ตำบล อำเภอ จังหวัด

ค่าพิกัดกลางแปลง โดยประมาณ(ส่วนภูมิสารสนเทศ) ในพื้นที่

UTM WGS 84 Easting **346145** m.E. UTM WGS 84 47 Easting m.E.

ZONE **48** Northing **1855316** m.N. ZONE 48 Northing m.N.





ผลการดำเนินการ ตรวจสอบพื้นที่แล้ว พบว่า.....

อยู่ในแปลงพิสูจน์สิทธิ์ 30 มิ.ย. 41 อยู่ระหว่างการดำเนินการตามมาตรา 22 ดำเนินการตามมาตรา 22 แล้ว

ไม่อยู่ในแปลงพิสูจน์สิทธิ์ 30 มิ.ย. 41 อยู่ระหว่างการดำเนินการตามมาตรา 25 ดำเนินการตามมาตรา 25 แล้ว

*มาตรา 22 พระราชบัญญัติอุทยานแห่งชาติ พ.ศ.2504 **มาตรา 25 พระราชบัญญัติป่าสงวนแห่งชาติ พ.ศ.2535

ภาพประกอบ (ถ่ายจากพิกัดกลางแปลงหมุนรอบ 4 ทิศ)

เหนือ P30430076N	ใต้ P30430076S
	
ตะวันออก P30430076E	ตะวันตก P30430076W
	

ผู้รับผิดชอบ(หน่วยงาน)

ลงชื่อ(ผู้สำรวจ)	ลงชื่อ(ผู้รับผิดชอบพื้นที่)
(.....)	(.....)
ตำแหน่ง	ตำแหน่ง
วันที่	วันที่

แบบฟอร์มแสดงผลการดำเนินงานตรวจสอบพื้นที่ปลูกยางพาราและปาล์มน้ำมันในพื้นที่ป่าอนุรักษ์
สำนักบริหารพื้นที่อนุรักษ์ที่ 8 (ขอนแก่น)

การใช้ที่ดิน ยางพารา อายุ ปี เนื้อที่ประมาณ ไร่
 ปาล์มน้ำมัน อายุ ปี เนื้อที่ประมาณ ไร่
 พื้นที่อื่นๆ (ระบุ) เนื้อที่ประมาณ ไร่
ประเภทพื้นที่ ป่าอนุรักษ์ชื่อ เขตห้ามล่าสัตว์ป่าลำปาว
 ป่าสงวนแห่งชาติชื่อ
 พื้นที่อื่นๆ (ระบุ)
ที่ตั้ง ชื่อหมู่บ้าน/ชุมชน หมู่ที่ ตำบล อำเภอ จังหวัด

ค่าพิกัดกลางแปลง โดยประมาณ(ส่วนภูมิสารสนเทศ) ในพื้นที่
UTM WGS 84 Easting 348028 m.E. UTM WGS 84 47 Easting m.E.
ZONE 48 Northing 1855318 m.N. ZONE 48 Northing m.N.

ผลการดำเนินการ ตรวจสอบพื้นที่แล้ว พบว่า.....
 อยู่ในแปลงพิสูจน์สิทธิ์ 30 มิ.ย. 41 อยู่ระหว่างการดำเนินการตามมาตรา 22 ดำเนินการตามมาตรา 22 แล้ว
 ไม่อยู่ในแปลงพิสูจน์สิทธิ์ 30 มิ.ย. 41 อยู่ระหว่างการดำเนินการตามมาตรา 25 ดำเนินการตามมาตรา 25 แล้ว
*มาตรา 22 พระราชบัญญัติอุทยานแห่งชาติ พ.ศ.2504 **มาตรา 25 พระราชบัญญัติป่าสงวนแห่งชาติ พ.ศ.2535

ภาพประกอบ (ถ่ายจากพิกัดกลางแปลงหมุนรอบ 4 ทิศ)

เหนือ P30430077N



ใต้ P30430077S



ตะวันออก P30430077E



ตะวันตก P30430077W



ผู้รับผิดชอบ(หน่วยงาน)
ลงชื่อ(ผู้สำรวจ) ลงชื่อ(ผู้รับผิดชอบพื้นที่)
() ()
ตำแหน่ง ตำแหน่ง
วันที่ วันที่

แบบฟอร์มแสดงผลการดำเนินงานตรวจสอบพื้นที่ปลูกยางพาราและปาล์มน้ำมันในพื้นที่ป่าอนุรักษ์
สำนักบริหารพื้นที่อนุรักษ์ที่ 8 (ขอนแก่น)

การใช้ที่ดิน ยางพารา อายุ ปี เนื้อที่ประมาณ ไร่
 ปาล์มน้ำมัน อายุ ปี เนื้อที่ประมาณ ไร่
 พื้นที่อื่นๆ (ระบุ) เนื้อที่ประมาณ ไร่

ประเภทพื้นที่ ป่าอนุรักษ์ชื่อ เขตห้ามล่าสัตว์ป่าลำปาว
 ป่าสงวนแห่งชาติชื่อ
 พื้นที่อื่นๆ (ระบุ)

ที่ตั้ง ชื่อหมู่บ้าน/ชุมชน หมู่ที่ ตำบล อำเภอ จังหวัด

ค่าพิกัดกลางแปลง โดยประมาณ(ส่วนภูมิสารสนเทศ) ในพื้นที่

UTM WGS 84 Easting 338764 m.E. UTM WGS 84 47 Easting m.E.
 ZONE 48 Northing 1855517 m.N. ZONE 48 Northing m.N.

ผลการดำเนินการ ตรวจสอบพื้นที่แล้ว พบว่า.....

อยู่ในแปลงพิสูจน์สิทธิ์ 30 มิ.ย. 41 อยู่ระหว่างการดำเนินการตามมาตรา 22 ดำเนินการตามมาตรา 22 แล้ว
 ไม่อยู่ในแปลงพิสูจน์สิทธิ์ 30 มิ.ย. 41 อยู่ระหว่างการดำเนินการตามมาตรา 25 ดำเนินการตามมาตรา 25 แล้ว

*มาตรา 22 พระราชบัญญัติอุทยานแห่งชาติ พ.ศ.2504 **มาตรา 25 พระราชบัญญัติป่าสงวนแห่งชาติ พ.ศ.2535

ภาพประกอบ (ถ่ายจากพิกัดกลางแปลงหมุนรอบ 4 ทิศ)

เหนือ P30430078N



ใต้ P30430078S



ตะวันออก P30430078E



ตะวันตก P30430078W



ผู้รับผิดชอบ(หน่วยงาน)

ลงชื่อ(ผู้สำรวจ)

ลงชื่อ(ผู้รับผิดชอบพื้นที่)

()

()

ตำแหน่ง

ตำแหน่ง

วันที่

วันที่

**แบบฟอร์มแสดงผลการดำเนินงานตรวจสอบพื้นที่ปลูกยางพาราและปาล์มน้ำมันในพื้นที่ป่าอนุรักษ์
สำนักบริหารพื้นที่อนุรักษ์ที่ 8 (ขอนแก่น)**

การใช้ที่ดิน ยางพารา อายุ ปี เนื้อที่ประมาณ ไร่
 ปาล์มน้ำมัน อายุ ปี เนื้อที่ประมาณ ไร่
 พื้นที่อื่นๆ (ระบุ) เนื้อที่ประมาณ ไร่

ประเภทพื้นที่ ป่าอนุรักษ์ชื่อ เขตห้ามล่าสัตว์ป่าลำปาว
 ป่าสงวนแห่งชาติชื่อ
 พื้นที่อื่นๆ (ระบุ)

ที่ตั้ง ชื่อหมู่บ้าน/ชุมชน หมู่ที่ ตำบล อำเภอ จังหวัด

ค่าพิกัดกลางแปลง โดยประมาณ(ส่วนภูมิสารสนเทศ) ในพื้นที่
 UTM WGS 84 Easting **338318** m.E. UTM WGS 84 47 Easting m.E.
 ZONE **48** Northing **1855578** m.N. ZONE 48 Northing m.N.

ผลการดำเนินการ ตรวจสอบพื้นที่แล้ว พบว่า.....
 อยู่ในแปลงพิสูจน์สิทธิ์ 30 มิ.ย. 41 อยู่ระหว่างการดำเนินการตามมาตรา 22 ดำเนินการตามมาตรา 22 แล้ว
 ไม่อยู่ในแปลงพิสูจน์สิทธิ์ 30 มิ.ย. 41 อยู่ระหว่างการดำเนินการตามมาตรา 25 ดำเนินการตามมาตรา 25 แล้ว

*มาตรา 22 พระราชบัญญัติอุทยานแห่งชาติ พ.ศ.2504 **มาตรา 25 พระราชบัญญัติป่าสงวนแห่งชาติ พ.ศ.2535

ภาพประกอบ (ถ่ายจากพิกัดกลางแปลงหมุนรอบ 4 ทิศ)

เหนือ P30430079N



ใต้ P30430079S



ตะวันออก P30430079E



ตะวันตก P30430079W



ผู้รับผิดชอบ(หน่วยงาน)

ลงชื่อ(ผู้สำรวจ)

ลงชื่อ(ผู้รับผิดชอบพื้นที่)

()

()

ตำแหน่ง

ตำแหน่ง

วันที่

วันที่


แบบฟอร์มแสดงผลการดำเนินงานตรวจสอบพื้นที่ปลูกยางพาราและปาล์มน้ำมันในพื้นที่ป่าอนุรักษ์
สำนักบริหารพื้นที่อนุรักษ์ที่ 8 (ขอนแก่น)

การใช้ที่ดิน ยางพารา อายุ ปี เนื้อที่ประมาณ ไร่
 ปาล์มน้ำมัน อายุ ปี เนื้อที่ประมาณ ไร่
 พื้นที่อื่นๆ (ระบุ) เนื้อที่ประมาณ ไร่
ประเภทพื้นที่ ป่าอนุรักษ์ชื่อ เขตห้ามล่าสัตว์ป่าลำปาว
 ป่าสงวนแห่งชาติชื่อ
 พื้นที่อื่นๆ (ระบุ)
ที่ตั้ง ชื่อหมู่บ้าน/ชุมชน หมู่ที่ ตำบล อำเภอ จังหวัด

ค่าพิกัดกลางแปลง โดยประมาณ(ส่วนภูมิสารสนเทศ) ในพื้นที่
UTM WGS 84 Easting 347996 m.E. UTM WGS 84 47 Easting m.E.
ZONE 48 Northing 1855585 m.N. ZONE 48 Northing m.N.

ผลการดำเนินการ ตรวจสอบพื้นที่แล้ว พบว่า.....
 อยู่ในแปลงพิสูจน์สิทธิ์ 30 มิ.ย. 41 อยู่ระหว่างการดำเนินการตามมาตรา 22 ดำเนินการตามมาตรา 22 แล้ว
 ไม่อยู่ในแปลงพิสูจน์สิทธิ์ 30 มิ.ย. 41 อยู่ระหว่างการดำเนินการตามมาตรา 25 ดำเนินการตามมาตรา 25 แล้ว
*มาตรา 22 พระราชบัญญัติอุทยานแห่งชาติ พ.ศ.2504 **มาตรา 25 พระราชบัญญัติป่าสงวนแห่งชาติ พ.ศ.2535

ภาพประกอบ (ถ่ายจากพิกัดกลางแปลงหมุนรอบ 4 ทิศ)



ผู้รับผิดชอบ(หน่วยงาน)
ลงชื่อ(ผู้สำรวจ) ลงชื่อ(ผู้รับผิดชอบพื้นที่)
() ()
ตำแหน่ง ตำแหน่ง
วันที่ วันที่

วันที่รายงาน --

ครั้งที่รายงาน 01

รหัส P30430081

แบบฟอร์มแสดงผลการดำเนินงานตรวจสอบพื้นที่ปลูกยางพาราและปาล์มน้ำมันในพื้นที่ป่าอนุรักษ์
สำนักบริหารพื้นที่อนุรักษ์ที่ 8 (ขอนแก่น)

การใช้ที่ดิน ยางพารา อายุ ปี เนื้อที่ประมาณ ไร่
 ปาล์มน้ำมัน อายุ ปี เนื้อที่ประมาณ ไร่
 พื้นที่อื่นๆ (ระบุ) เนื้อที่ประมาณ ไร่

ประเภทพื้นที่ ป่าอนุรักษ์ชื่อ เขตห้ามล่าสัตว์ป่าลำปาว
 ป่าสงวนแห่งชาติชื่อ
 พื้นที่อื่นๆ (ระบุ)

ที่ตั้ง ชื่อหมู่บ้าน/ชุมชน หมู่ที่ ตำบล อำเภอ จังหวัด

ค่าพิกัดกลางแปลง โดยประมาณ(ส่วนภูมิสารสนเทศ) ในพื้นที่

UTM WGS 84 Easting 338374 m.E. UTM WGS 84 47 Easting m.E.
ZONE 48 Northing 1855983 m.N. ZONE 48 Northing m.N.

ผลการดำเนินการ ตรวจสอบพื้นที่แล้ว พบว่า.....
 อยู่ในแปลงพิสูจน์สิทธิ์ 30 มิ.ย. 41 อยู่ระหว่างการดำเนินการตามมาตรา 22 ดำเนินการตามมาตรา 22 แล้ว
 ไม่อยู่ในแปลงพิสูจน์สิทธิ์ 30 มิ.ย. 41 อยู่ระหว่างการดำเนินการตามมาตรา 25 ดำเนินการตามมาตรา 25 แล้ว

*มาตรา 22 พระราชบัญญัติอุทยานแห่งชาติ พ.ศ.2504 **มาตรา 25 พระราชบัญญัติป่าสงวนแห่งชาติ พ.ศ.2535

ภาพประกอบ (ถ่ายจากพิกัดกลางแปลงหมุนรอบ 4 ทิศ)


เหนือ P30430081N



ใต้ P30430081S



ตะวันออก P30430081E



ตะวันตก P30430081W



ผู้รับผิดชอบ(หน่วยงาน)

ลงชื่อ(ผู้สำรวจ)

ลงชื่อ(ผู้รับผิดชอบพื้นที่)

()

()

ตำแหน่ง

ตำแหน่ง

วันที่

วันที่

แบบฟอร์มแสดงผลการดำเนินงานตรวจสอบพื้นที่ปลูกยางพาราและปาล์มน้ำมันในพื้นที่ป่าอนุรักษ์ สำนักบริหารพื้นที่อนุรักษ์ที่ 8 (ขอนแก่น)

การใช้ที่ดิน ยางพารา อายุ ปี เนื้อที่ประมาณ ไร่
 ปาล์มน้ำมัน อายุ ปี เนื้อที่ประมาณ ไร่
 พื้นที่อื่นๆ (ระบุ) เนื้อที่ประมาณ ไร่

ประเภทพื้นที่ ป่าอนุรักษ์ชื่อ เขตห้ามล่าสัตว์ป่าลำปาว
 ป่าสงวนแห่งชาติชื่อ
 พื้นที่อื่นๆ (ระบุ)

ที่ตั้ง ชื่อหมู่บ้าน/ชุมชน หมู่ที่ ตำบล อำเภอ จังหวัด

ค่าพิกัดกลางแปลง โดยประมาณ(ส่วนภูมิสารสนเทศ) ในพื้นที่

UTM WGS 84 Easting	330748 m.E.	UTM WGS 84	<input type="checkbox"/> 47 Easting	<input type="checkbox"/> <input type="checkbox"/> <input type="checkbox"/> <input type="checkbox"/> <input type="checkbox"/> m.E.
ZONE	48 Northing	1856539 m.N.	ZONE	<input type="checkbox"/> 48 Northing
				<input type="checkbox"/> <input type="checkbox"/> <input type="checkbox"/> <input type="checkbox"/> <input type="checkbox"/> <input type="checkbox"/> m.N.

ผลการดำเนินการ ตรวจสอบพื้นที่แล้ว พบว่า.....

<input type="checkbox"/> อยู่ในแปลงพิสูจน์สิทธิ์ 30 มิ.ย. 41	<input type="checkbox"/> อยู่ระหว่างการดำเนินการตามมาตรา 22	<input type="checkbox"/> ดำเนินการตามมาตรา 22 แล้ว
<input type="checkbox"/> ไม่อยู่ในแปลงพิสูจน์สิทธิ์ 30 มิ.ย. 41	<input type="checkbox"/> อยู่ระหว่างการดำเนินการตามมาตรา 25	<input type="checkbox"/> ดำเนินการตามมาตรา 25 แล้ว

*มาตรา 22 พระราชบัญญัติอุทยานแห่งชาติ พ.ศ.2504

**มาตรา 25 พระราชบัญญัติป่าสงวนแห่งชาติ พ.ศ.2535

ภาพประกอบ (ถ่ายจากพิกัดกลางแปลงหมุนรอบ 4 ทิศ)

เหนือ P30430082N



ใต้ P30430082S



ตะวันออก P30430082E



ตะวันตก P30430082W



ผู้รับผิดชอบ(หน่วยงาน)

ลงชื่อ (ผู้สำรวจ)

ลงชื่อ (ผู้รับผิดชอบพื้นที่)

ตำแหน่ง

ตำแหน่ง

วันที่

วันที่

แบบฟอร์มแสดงผลการดำเนินงานตรวจสอบพื้นที่ปลูกยางพาราและปาล์มน้ำมันในพื้นที่ป่าอนุรักษ์
สำนักบริหารพื้นที่อนุรักษ์ที่ 8 (ขอนแก่น)

การใช้ที่ดิน ยางพารา อายุ ปี เนื้อที่ประมาณ ไร่
 ปาล์มน้ำมัน อายุ ปี เนื้อที่ประมาณ ไร่
 พื้นที่อื่นๆ (ระบุ) เนื้อที่ประมาณ ไร่

ประเภทพื้นที่ ป่าอนุรักษ์ชื่อ เขตห้ามล่าสัตว์ป่าลำปาว
 ป่าสงวนแห่งชาติชื่อ
 พื้นที่อื่นๆ (ระบุ)

ที่ตั้ง ชื่อหมู่บ้าน/ชุมชน หมู่ที่ ตำบล อำเภอ จังหวัด

ค่าพิกัดกลางแปลง โดยประมาณ(ส่วนภูมิสารสนเทศ) ในพื้นที่
UTM WGS 84 Easting 338690 m.E. UTM WGS 84 47 Easting m.E.
ZONE 48 Northing 1856432 m.N. ZONE 48 Northing m.N.

ผลการดำเนินการ ตรวจสอบพื้นที่แล้ว พบว่า.....
 อยู่ในแปลงพิสูจน์สิทธิ์ 30 มิ.ย. 41 อยู่ระหว่างการดำเนินการตามมาตรา 22 ดำเนินการตามมาตรา 22 แล้ว
 ไม่อยู่ในแปลงพิสูจน์สิทธิ์ 30 มิ.ย. 41 อยู่ระหว่างการดำเนินการตามมาตรา 25 ดำเนินการตามมาตรา 25 แล้ว

*มาตรา 22 พระราชบัญญัติอุทยานแห่งชาติ พ.ศ.2504 **มาตรา 25 พระราชบัญญัติป่าสงวนแห่งชาติ พ.ศ.2535

ภาพประกอบ (ถ่ายจากพิกัดกลางแปลงหมุนรอบ 4 ทิศ)

เหนือ P30430084N



ใต้ P30430084S



ตะวันออก P30430084E



ตะวันตก P30430084W



ผู้รับผิดชอบ(หน่วยงาน)

ลงชื่อ(ผู้สำรวจ)

ลงชื่อ(ผู้รับผิดชอบพื้นที่)

(.....)

(.....)

ตำแหน่ง

ตำแหน่ง

วันที่

วันที่

แบบฟอร์มแสดงผลการดำเนินงานตรวจสอบพื้นที่ปลูกยางพาราและปาล์มน้ำมันในพื้นที่ป่าอนุรักษ์
สำนักบริหารพื้นที่อนุรักษ์ที่ 8 (ขอนแก่น)

การใช้ที่ดิน ยางพารา อายุ ปี เนื้อที่ประมาณ ไร่
 ปาล์มน้ำมัน อายุ ปี เนื้อที่ประมาณ ไร่
 พื้นที่อื่นๆ (ระบุ) เนื้อที่ประมาณ ไร่

ประเภทพื้นที่ ป่าอนุรักษ์ชื่อ เขตห้ามล่าสัตว์ป่าลำปาว
 ป่าสงวนแห่งชาติชื่อ
 พื้นที่อื่นๆ (ระบุ)

ที่ตั้ง ชื่อหมู่บ้าน/ชุมชน หมู่ที่ ตำบล อำเภอ จังหวัด

ค่าพิกัดกลางแปลง โดยประมาณ(ส่วนภูมิสารสนเทศ) ในพื้นที่
UTM WGS 84 Easting 337208 m.E. UTM WGS 84 47 Easting m.E.
ZONE 48 Northing 1856996 m.N. ZONE 48 Northing m.N.

ผลการดำเนินการ ตรวจสอบพื้นที่แล้ว พบว่า.....
 อยู่ในแปลงพิสูจน์สิทธิ์ 30 มิ.ย. 41 อยู่ระหว่างการดำเนินการตามมาตรา 22 ดำเนินการตามมาตรา 22 แล้ว
 ไม่อยู่ในแปลงพิสูจน์สิทธิ์ 30 มิ.ย. 41 อยู่ระหว่างการดำเนินการตามมาตรา 25 ดำเนินการตามมาตรา 25 แล้ว
*มาตรา 22 พระราชบัญญัติอุทยานแห่งชาติ พ.ศ.2504 **มาตรา 25 พระราชบัญญัติป่าสงวนแห่งชาติ พ.ศ.2535

ภาพประกอบ (ถ่ายจากพิกัดกลางแปลงหมุนรอบ 4 ทิศ)

เหนือ P30430085N



ใต้ P30430085S



ตะวันออก P30430085E



ตะวันตก P30430085W



ผู้รับผิดชอบ(หน่วยงาน)
ลงชื่อ(ผู้สำรวจ) ลงชื่อ(ผู้รับผิดชอบพื้นที่)
() ()
ตำแหน่ง ตำแหน่ง
วันที่ วันที่

แบบฟอร์มแสดงผลการดำเนินงานตรวจสอบพื้นที่ปลูกยางพาราและปาล์มน้ำมันในพื้นที่ป่าอนุรักษ์
สำนักบริหารพื้นที่อนุรักษ์ที่ 8 (ขอนแก่น)

การใช้ที่ดิน ยางพารา อายุ ปี เนื้อที่ประมาณ ไร่
 ปาล์มน้ำมัน อายุ ปี เนื้อที่ประมาณ ไร่
 พื้นที่อื่นๆ (ระบุ) เนื้อที่ประมาณ ไร่

ประเภทพื้นที่ ป่าอนุรักษ์ชื่อ เขตห้ามล่าสัตว์ป่าลำปาว
 ป่าสงวนแห่งชาติชื่อ
 พื้นที่อื่นๆ (ระบุ)

ที่ตั้ง ชื่อหมู่บ้าน/ชุมชน หมู่ที่ ตำบล อำเภอ จังหวัด

ค่าพิกัดกลางแปลง โดยประมาณ(ส่วนภูมิสารสนเทศ) ในพื้นที่
UTM WGS 84 Easting 340179 m.E. UTM WGS 84 47 Easting m.E.
ZONE 48 Northing 1857278 m.N. ZONE 48 Northing m.N.

ผลการดำเนินการ ตรวจสอบพื้นที่แล้ว พบว่า.....
 อยู่ในแปลงพิสูจน์สิทธิ์ 30 มิ.ย. 41 อยู่ระหว่างการดำเนินการตามมาตรา 22 ดำเนินการตามมาตรา 22 แล้ว
 ไม่อยู่ในแปลงพิสูจน์สิทธิ์ 30 มิ.ย. 41 อยู่ระหว่างการดำเนินการตามมาตรา 25 ดำเนินการตามมาตรา 25 แล้ว
*มาตรา 22 พระราชบัญญัติอุทยานแห่งชาติ พ.ศ.2504 **มาตรา 25 พระราชบัญญัติป่าสงวนแห่งชาติ พ.ศ.2535

ภาพประกอบ (ถ่ายจากพิกัดกลางแปลงหมุนรอบ 4 ทิศ)

เหนือ P30430086N



ใต้ P30430086S



ตะวันออก P30430086E



ตะวันตก P30430086W



ผู้รับผิดชอบ(หน่วยงาน)
ลงชื่อ (ผู้สำรวจ) ลงชื่อ (ผู้รับผิดชอบพื้นที่)
() ()
ตำแหน่ง ตำแหน่ง
วันที่ วันที่

แบบฟอร์มแสดงผลการดำเนินงานตรวจสอบพื้นที่ปลูกยางพาราและปาล์มน้ำมันในพื้นที่ป่าอนุรักษ์
สำนักบริหารพื้นที่อนุรักษ์ที่ 8 (ขอนแก่น)

การใช้ที่ดิน ยางพารา อายุ ปี เนื้อที่ประมาณ ไร่
 ปาล์มน้ำมัน อายุ ปี เนื้อที่ประมาณ ไร่
 พื้นที่อื่นๆ (ระบุ) เนื้อที่ประมาณ ไร่
ประเภทพื้นที่ ป่าอนุรักษ์ชื่อ เขตห้ามล่าสัตว์ป่าลำปาว
 ป่าสงวนแห่งชาติชื่อ
 พื้นที่อื่นๆ (ระบุ)
ที่ตั้ง ชื่อหมู่บ้าน/ชุมชน หมู่ที่ ตำบล อำเภอ จังหวัด

ค่าพิกัดกลางแปลง โดยประมาณ(ส่วนภูมิสารสนเทศ) ในพื้นที่
UTM WGS 84 Easting 343003 m.E. UTM WGS 84 47 Easting m.E.
ZONE 48 Northing 1857671 m.N. ZONE 48 Northing m.N.

ผลการดำเนินการ ตรวจสอบพื้นที่แล้ว พบว่า.....
 อยู่ในแปลงพิสูจน์สิทธิ์ 30 มิ.ย. 41 อยู่ระหว่างการดำเนินการตามมาตรา 22 ดำเนินการตามมาตรา 22 แล้ว
 ไม่อยู่ในแปลงพิสูจน์สิทธิ์ 30 มิ.ย. 41 อยู่ระหว่างการดำเนินการตามมาตรา 25 ดำเนินการตามมาตรา 25 แล้ว
*มาตรา 22 พระราชบัญญัติอุทยานแห่งชาติ พ.ศ.2504 **มาตรา 25 พระราชบัญญัติป่าสงวนแห่งชาติ พ.ศ.2535

ภาพประกอบ (ถ่ายจากพิกัดกลางแปลงหมุนรอบ 4 ทิศ)

เหนือ P30430087N



ใต้ P30430087S



ตะวันออก P30430087E



ตะวันตก P30430087W



ผู้รับผิดชอบ(หน่วยงาน)

ลงชื่อ(ผู้สำรวจ)

()

ตำแหน่ง

วันที่

ลงชื่อ(ผู้รับผิดชอบพื้นที่)

()

ตำแหน่ง

วันที่

วันที่รายงาน □□-□□-□□□□

ครั้งที่รายงาน 01

รหัส P30430088

แบบฟอร์มแสดงผลการดำเนินงานตรวจสอบพื้นที่ปลูกยางพาราและปาล์มน้ำมันในพื้นที่ป่าอนุรักษ์
สำนักบริหารพื้นที่อนุรักษ์ที่ 8 (ขอนแก่น)

การใช้ที่ดิน ยางพารา อายุ ปี เนื้อที่ประมาณ ไร่
 ปาล์มน้ำมัน อายุ ปี เนื้อที่ประมาณ ไร่
 พื้นที่อื่นๆ (ระบุ) เนื้อที่ประมาณ ไร่

ประเภทพื้นที่ ป่าอนุรักษ์ชื่อ เขตห้ามล่าสัตว์ป่าลำปาว
 ป่าสงวนแห่งชาติชื่อ
 พื้นที่อื่นๆ (ระบุ)

ที่ตั้ง ชื่อหมู่บ้าน/ชุมชน หมู่ที่ ตำบล อำเภอ จังหวัด

ค่าพิกัดกลางแปลง โดยประมาณ(ส่วนภูมิสารสนเทศ) ในพื้นที่


UTM WGS 84	Easting	342677	m.E.	UTM WGS 84	<input type="checkbox"/>	47	Easting	<input type="checkbox"/>	<input type="checkbox"/>	<input type="checkbox"/>	<input type="checkbox"/>	<input type="checkbox"/>	m.E.		
	ZONE	48	Northing	1858233	m.N.	ZONE	<input type="checkbox"/>	48	Northing	<input type="checkbox"/>	<input type="checkbox"/>	<input type="checkbox"/>	<input type="checkbox"/>	<input type="checkbox"/>	m.N.

ผลการดำเนินการ ตรวจสอบพื้นที่แล้ว พบว่า.....

<input type="checkbox"/> อยู่ในแปลงพิสูจน์สิทธิ์ 30 มิ.ย. 41	<input type="checkbox"/> อยู่ระหว่างการดำเนินการตามมาตรา 22	<input type="checkbox"/> ดำเนินการตามมาตรา 22 แล้ว
<input type="checkbox"/> ไม่อยู่ในแปลงพิสูจน์สิทธิ์ 30 มิ.ย. 41	<input type="checkbox"/> อยู่ระหว่างการดำเนินการตามมาตรา 25	<input type="checkbox"/> ดำเนินการตามมาตรา 25 แล้ว

*มาตรา 22 พระราชบัญญัติอุทยานแห่งชาติ พ.ศ.2504 **มาตรา 25 พระราชบัญญัติป่าสงวนแห่งชาติ พ.ศ.2535

ภาพประกอบ (ถ่ายจากพิกัดกลางแปลงหมุนรอบ 4 ทิศ)



ผู้รับผิดชอบ(หน่วยงาน)

ลงชื่อ(ผู้สำรวจ)	ลงชื่อ(ผู้รับผิดชอบพื้นที่)
()	()
ตำแหน่ง	ตำแหน่ง
วันที่	วันที่

แบบฟอร์มแสดงผลการดำเนินงานตรวจสอบพื้นที่ปลูกยางพาราและปาล์มน้ำมันในพื้นที่ป่าอนุรักษ์
สำนักบริหารพื้นที่อนุรักษ์ที่ 8 (ขอนแก่น)

การใช้ที่ดิน ยางพารา อายุ ปี เนื้อที่ประมาณ ไร่
 ปาล์มน้ำมัน อายุ ปี เนื้อที่ประมาณ ไร่
 พื้นที่อื่นๆ (ระบุ) เนื้อที่ประมาณ ไร่

ประเภทพื้นที่ ป่าอนุรักษ์ชื่อ เขตห้ามล่าสัตว์ป่าลำปาว
 ป่าสงวนแห่งชาติชื่อ
 พื้นที่อื่นๆ (ระบุ)

ที่ตั้ง ชื่อหมู่บ้าน/ชุมชน หมู่ที่ ตำบล อำเภอ จังหวัด

ค่าพิกัดกลางแปลง โดยประมาณ(ส่วนภูมิสารสนเทศ) ในพื้นที่
UTM WGS 84 Easting 328780 m.E. UTM WGS 84 47 Easting m.E.
ZONE 48 Northing 1859207 m.N. ZONE 48 Northing m.N.

ผลการดำเนินการ ตรวจสอบพื้นที่แล้ว พบว่า.....
 อยู่ในแปลงพิสูจน์สิทธิ์ 30 มิ.ย. 41 อยู่ระหว่างการดำเนินการตามมาตรา 22 ดำเนินการตามมาตรา 22 แล้ว
 ไม่อยู่ในแปลงพิสูจน์สิทธิ์ 30 มิ.ย. 41 อยู่ระหว่างการดำเนินการตามมาตรา 25 ดำเนินการตามมาตรา 25 แล้ว

*มาตรา 22 พระราชบัญญัติอุทยานแห่งชาติ พ.ศ.2504

**มาตรา 25 พระราชบัญญัติป่าสงวนแห่งชาติ พ.ศ.2535

ภาพประกอบ (ถ่ายจากพิกัดกลางแปลงหมุนรอบ 4 ทิศ)

เหนือ P30430089N



ใต้ P30430089S



ตะวันออก P30430089E



ตะวันตก P30430089W



ผู้รับผิดชอบ(หน่วยงาน)

ลงชื่อ(ผู้สำรวจ)

ลงชื่อ(ผู้รับผิดชอบพื้นที่)

()

()

ตำแหน่ง

ตำแหน่ง

วันที่

วันที่

แบบฟอร์มแสดงผลการดำเนินงานตรวจสอบพื้นที่ปลูกยางพาราและปาล์มน้ำมันในพื้นที่ป่าอนุรักษ์ สำนักบริหารพื้นที่อนุรักษ์ที่ 8 (ขอนแก่น)

การใช้ที่ดิน ยางพารา อายุ ปี เนื้อที่ประมาณ ไร่
 ปาล์มน้ำมัน อายุ ปี เนื้อที่ประมาณ ไร่
 พื้นที่อื่นๆ (ระบุ) เนื้อที่ประมาณ ไร่

ประเภทพื้นที่ ป่าอนุรักษ์ชื่อ เขตห้ามล่าสัตว์ป่าลำปาว
 ป่าสงวนแห่งชาติชื่อ
 พื้นที่อื่นๆ (ระบุ)

ที่ตั้ง ชื่อหมู่บ้าน/ชุมชน หมู่ที่ ตำบล อำเภอ จังหวัด

ค่าพิกัดกลางแปลง โดยประมาณ(ส่วนภูมิสารสนเทศ) ในพื้นที่

UTM WGS 84 Easting 338779 m.E. UTM WGS 84 47 Easting m.E.
 ZONE 48 Northing 1859649 m.N. ZONE 48 Northing m.N.

ผลการดำเนินการ ตรวจสอบพื้นที่แล้ว พบว่า.....

อยู่ในแปลงพิสูจน์สิทธิ์ 30 มิ.ย. 41 อยู่ระหว่างการดำเนินการตามมาตรา 22 ดำเนินการตามมาตรา 22 แล้ว
 ไม่อยู่ในแปลงพิสูจน์สิทธิ์ 30 มิ.ย. 41 อยู่ระหว่างการดำเนินการตามมาตรา 25 ดำเนินการตามมาตรา 25 แล้ว

*มาตรา 22 พระราชบัญญัติอุทยานแห่งชาติ พ.ศ.2504 **มาตรา 25 พระราชบัญญัติป่าสงวนแห่งชาติ พ.ศ.2535

ภาพประกอบ (ถ่ายจากพิกัดกลางแปลงหมุนรอบ 4 ทิศ)

เหนือ P30430090N



ใต้ P30430090S



ตะวันออก P30430090E



ตะวันตก P30430090W



ผู้รับผิดชอบ(หน่วยงาน)

ลงชื่อ(ผู้สำรวจ)

ลงชื่อ(ผู้รับผิดชอบพื้นที่)

()

()

ตำแหน่ง

ตำแหน่ง

วันที่

วันที่

แบบฟอร์มแสดงผลการดำเนินงานตรวจสอบพื้นที่ปลูกยางพาราและปาล์มน้ำมันในพื้นที่ป่าอนุรักษ์

สำนักบริหารพื้นที่อนุรักษ์ที่ 8 (ขอนแก่น)

การใช้ที่ดิน ยางพารา อายุ ปี เนื้อที่ประมาณ ไร่
 ปาล์มน้ำมัน อายุ ปี เนื้อที่ประมาณ ไร่
 พื้นที่อื่นๆ (ระบุ) เนื้อที่ประมาณ ไร่

ประเภทพื้นที่ ป่าอนุรักษ์ชื่อ เขตห้ามล่าสัตว์ป่าลำปาว
 ป่าสงวนแห่งชาติชื่อ
 พื้นที่อื่นๆ (ระบุ)

ที่ตั้ง ชื่อหมู่บ้าน/ชุมชน หมู่ที่ ตำบล อำเภอ จังหวัด

ค่าพิกัดกลางแปลง โดยประมาณ(ส่วนภูมิสารสนเทศ) ในพื้นที่


UTM WGS 84	Easting	334486	m.E.	UTM WGS 84	<input type="checkbox"/> 47	Easting	<input type="checkbox"/>	<input type="checkbox"/>	<input type="checkbox"/>	<input type="checkbox"/>	<input type="checkbox"/>	<input type="checkbox"/>	m.E.	
ZONE 48	Northing	1859961	m.N.	ZONE	<input type="checkbox"/>	48	Northing	<input type="checkbox"/>	<input type="checkbox"/>	<input type="checkbox"/>	<input type="checkbox"/>	<input type="checkbox"/>	<input type="checkbox"/>	m.N.

ผลการดำเนินการ ตรวจสอบพื้นที่แล้ว พบว่า.....

<input type="checkbox"/> อยู่ในแปลงพิสูจน์สิทธิ์ 30 มิ.ย. 41	<input type="checkbox"/> อยู่ระหว่างการดำเนินการตามมาตรา 22	<input type="checkbox"/> ดำเนินการตามมาตรา 22 แล้ว
<input type="checkbox"/> ไม่อยู่ในแปลงพิสูจน์สิทธิ์ 30 มิ.ย. 41	<input type="checkbox"/> อยู่ระหว่างการดำเนินการตามมาตรา 25	<input type="checkbox"/> ดำเนินการตามมาตรา 25 แล้ว

*มาตรา 22 พระราชบัญญัติอุทยานแห่งชาติ พ.ศ.2504 **มาตรา 25 พระราชบัญญัติป่าสงวนแห่งชาติ พ.ศ.2535

ภาพประกอบ (ถ่ายจากพิกัดกลางแปลงหมุนรอบ 4 ทิศ)



ผู้รับผิดชอบ(หน่วยงาน)

ลงชื่อ (ผู้สำรวจ)	ลงชื่อ (ผู้รับผิดชอบพื้นที่)
()	()
ตำแหน่ง	ตำแหน่ง
วันที่	วันที่

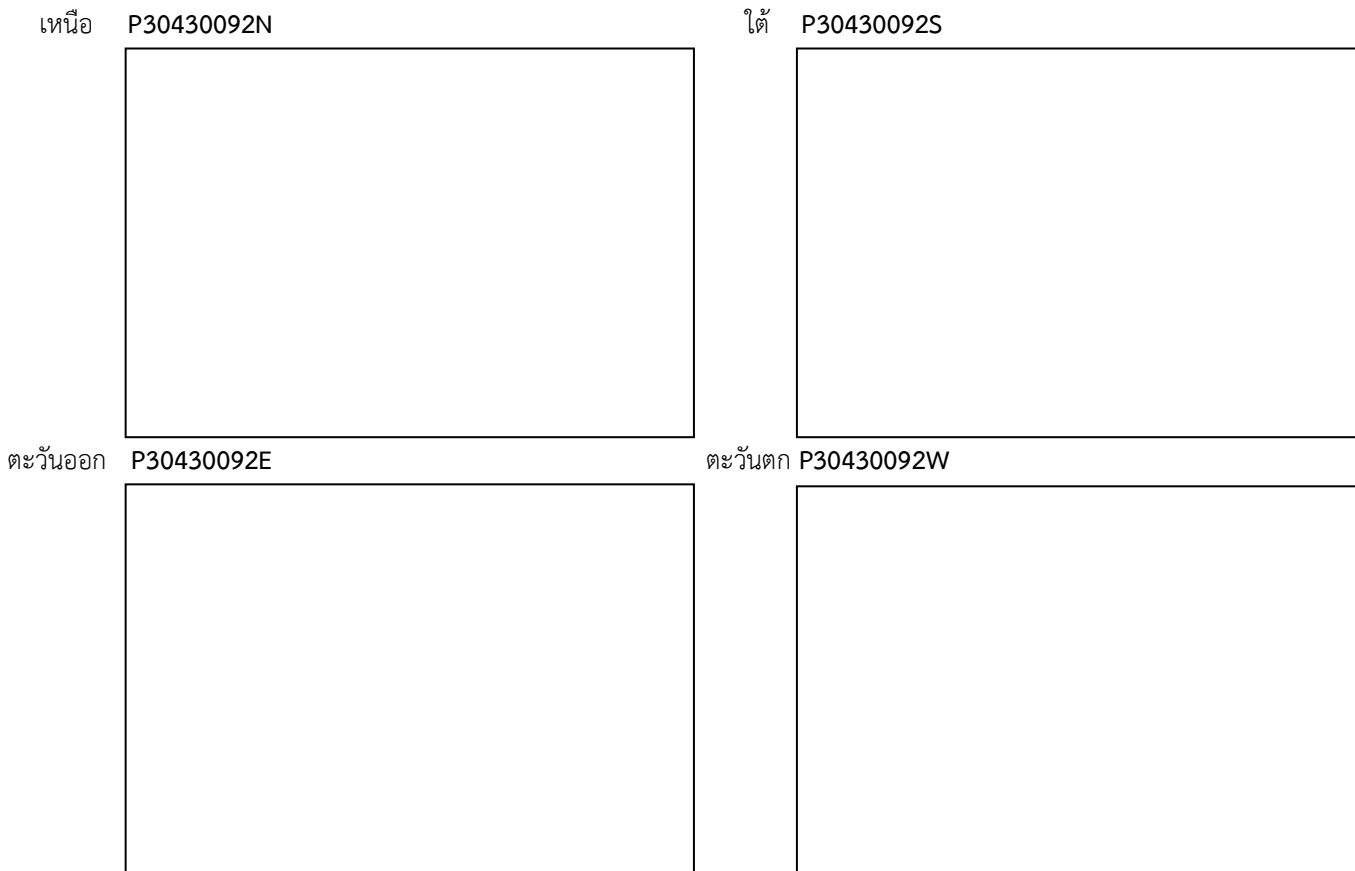
แบบฟอร์มแสดงผลการดำเนินงานตรวจสอบพื้นที่ปลูกยางพาราและปาล์มน้ำมันในพื้นที่ป่าอนุรักษ์
สำนักบริหารพื้นที่อนุรักษ์ที่ 8 (ขอนแก่น)

การใช้ที่ดิน ยางพารา อายุ ปี เนื้อที่ประมาณ ไร่
 ปาล์มน้ำมัน อายุ ปี เนื้อที่ประมาณ ไร่
 พื้นที่อื่นๆ (ระบุ) เนื้อที่ประมาณ ไร่
ประเภทพื้นที่ ป่าอนุรักษ์ชื่อ เขตห้ามล่าสัตว์ป่าลำปาว
 ป่าสงวนแห่งชาติชื่อ
 พื้นที่อื่นๆ (ระบุ)
ที่ตั้ง ชื่อหมู่บ้าน/ชุมชน หมู่ที่ ตำบล อำเภอ จังหวัด

ค่าพิกัดกลางแปลง โดยประมาณ(ส่วนภูมิสารสนเทศ) ในพื้นที่
UTM WGS 84 Easting 334498 m.E. UTM WGS 84 47 Easting m.E.
ZONE 48 Northing 1860485 m.N. ZONE 48 Northing m.N.

ผลการดำเนินการ ตรวจสอบพื้นที่แล้ว พบว่า.....
 อยู่ในแปลงพิสูจน์สิทธิ์ 30 มิ.ย. 41 อยู่ระหว่างการดำเนินการตามมาตรา 22 ดำเนินการตามมาตรา 22 แล้ว
 ไม่อยู่ในแปลงพิสูจน์สิทธิ์ 30 มิ.ย. 41 อยู่ระหว่างการดำเนินการตามมาตรา 25 ดำเนินการตามมาตรา 25 แล้ว
*มาตรา 22 พระราชบัญญัติอุทยานแห่งชาติ พ.ศ.2504 **มาตรา 25 พระราชบัญญัติป่าสงวนแห่งชาติ พ.ศ.2535

ภาพประกอบ (ถ่ายจากพิกัดกลางแปลงหมุนรอบ 4 ทิศ)



ผู้รับผิดชอบ(หน่วยงาน)
ลงชื่อ(ผู้สำรวจ) ลงชื่อ(ผู้รับผิดชอบพื้นที่)
() ()
ตำแหน่ง ตำแหน่ง
วันที่ วันที่

แบบฟอร์มแสดงผลการดำเนินงานตรวจสอบพื้นที่ปลูกยางพาราและปาล์มน้ำมันในพื้นที่ป่าอนุรักษ์
สำนักบริหารพื้นที่อนุรักษ์ที่ 8 (ขอนแก่น)

การใช้ที่ดิน ยางพารา อายุ ปี เนื้อที่ประมาณ ไร่
 ปาล์มน้ำมัน อายุ ปี เนื้อที่ประมาณ ไร่
 พื้นที่อื่นๆ (ระบุ) เนื้อที่ประมาณ ไร่

ประเภทพื้นที่ ป่าอนุรักษ์ชื่อ เขตห้ามล่าสัตว์ป่าลำปาว
 ป่าสงวนแห่งชาติชื่อ
 พื้นที่อื่นๆ (ระบุ)

ที่ตั้ง ชื่อหมู่บ้าน/ชุมชน หมู่ที่ ตำบล อำเภอ จังหวัด

ค่าพิกัดกลางแปลง โดยประมาณ(ส่วนภูมิสารสนเทศ) ในพื้นที่
UTM WGS 84 Easting 328065 m.E. UTM WGS 84 47 Easting m.E.
ZONE 48 Northing 1861325 m.N. ZONE 48 Northing m.N.

ผลการดำเนินการ ตรวจสอบพื้นที่แล้ว พบว่า.....
 อยู่ในแปลงพิสูจน์สิทธิ์ 30 มิ.ย. 41 อยู่ระหว่างการดำเนินการตามมาตรา 22 ดำเนินการตามมาตรา 22 แล้ว
 ไม่อยู่ในแปลงพิสูจน์สิทธิ์ 30 มิ.ย. 41 อยู่ระหว่างการดำเนินการตามมาตรา 25 ดำเนินการตามมาตรา 25 แล้ว

*มาตรา 22 พระราชบัญญัติอุทยานแห่งชาติ พ.ศ.2504 **มาตรา 25 พระราชบัญญัติป่าสงวนแห่งชาติ พ.ศ.2535

ภาพประกอบ (ถ่ายจากพิกัดกลางแปลงหมุนรอบ 4 ทิศ)

เหนือ P30430094N



ใต้ P30430094S



ตะวันออก P30430094E



ตะวันตก P30430094W



ผู้รับผิดชอบ(หน่วยงาน)

ลงชื่อ(ผู้สำรวจ)

ลงชื่อ(ผู้รับผิดชอบพื้นที่)

()

()

ตำแหน่ง

ตำแหน่ง

วันที่

วันที่

วันที่รายงาน --

ครั้งที่รายงาน 01

รหัส P30430095

แบบฟอร์มแสดงผลการดำเนินงานตรวจสอบพื้นที่ปลูกยางพาราและปาล์มน้ำมันในพื้นที่ป่าอนุรักษ์
สำนักบริหารพื้นที่อนุรักษ์ที่ 8 (ขอนแก่น)

การใช้ที่ดิน ยางพารา อายุ ปี เนื้อที่ประมาณ ไร่
 ปาล์มน้ำมัน อายุ ปี เนื้อที่ประมาณ ไร่
 พื้นที่อื่นๆ (ระบุ) เนื้อที่ประมาณ ไร่

ประเภทพื้นที่ ป่าอนุรักษ์ชื่อ เขตห้ามล่าสัตว์ป่าลำปาว
 ป่าสงวนแห่งชาติชื่อ
 พื้นที่อื่นๆ (ระบุ)

ที่ตั้ง ชื่อหมู่บ้าน/ชุมชน หมู่ที่ ตำบล อำเภอ จังหวัด

ค่าพิกัดกลางแปลง โดยประมาณ(ส่วนภูมิสารสนเทศ) ในพื้นที่


UTM WGS 84 Easting 326678 m.E. UTM WGS 84 47 Easting m.E.
ZONE 48 Northing 1861463 m.N. ZONE 48 Northing m.N.

ผลการดำเนินการ ตรวจสอบพื้นที่แล้ว พบว่า.....

อยู่ในแปลงพิสูจน์สิทธิ์ 30 มิ.ย. 41 อยู่ระหว่างการดำเนินการตามมาตรา 22 ดำเนินการตามมาตรา 22 แล้ว
 ไม่อยู่ในแปลงพิสูจน์สิทธิ์ 30 มิ.ย. 41 อยู่ระหว่างการดำเนินการตามมาตรา 25 ดำเนินการตามมาตรา 25 แล้ว

*มาตรา 22 พระราชบัญญัติอุทยานแห่งชาติ พ.ศ.2504 **มาตรา 25 พระราชบัญญัติป่าสงวนแห่งชาติ พ.ศ.2535

ภาพประกอบ (ถ่ายจากพิกัดกลางแปลงหมุนรอบ 4 ทิศ)



ผู้รับผิดชอบ(หน่วยงาน)

ลงชื่อ(ผู้สำรวจ) ลงชื่อ(ผู้รับผิดชอบพื้นที่)
(.....) (.....)

ตำแหน่ง ตำแหน่ง

วันที่ วันที่

แบบฟอร์มแสดงผลการดำเนินงานตรวจสอบพื้นที่ปลูกยางพาราและปาล์มน้ำมันในพื้นที่ป่าอนุรักษ์
สำนักบริหารพื้นที่อนุรักษ์ที่ 8 (ขอนแก่น)

การใช้ที่ดิน ยางพารา อายุ ปี เนื้อที่ประมาณ ไร่
 ปาล์มน้ำมัน อายุ ปี เนื้อที่ประมาณ ไร่
 พื้นที่อื่นๆ (ระบุ) เนื้อที่ประมาณ ไร่

ประเภทพื้นที่ ป่าอนุรักษ์ชื่อ เขตห้ามล่าสัตว์ป่าลำปาว
 ป่าสงวนแห่งชาติชื่อ
 พื้นที่อื่นๆ (ระบุ)

ที่ตั้ง ชื่อหมู่บ้าน/ชุมชน หมู่ที่ ตำบล อำเภอ จังหวัด

ค่าพิกัดกลางแปลง โดยประมาณ(ส่วนภูมิสารสนเทศ) ในพื้นที่


UTM WGS 84	Easting	328255	m.E.	UTM WGS 84	<input type="checkbox"/> 47	Easting	<input type="checkbox"/> <input type="checkbox"/> <input type="checkbox"/> <input type="checkbox"/> <input type="checkbox"/> <input type="checkbox"/>	m.E.
ZONE 48	Northing	1861567	m.N.	ZONE	<input type="checkbox"/> 48	Northing	<input type="checkbox"/> <input type="checkbox"/> <input type="checkbox"/> <input type="checkbox"/> <input type="checkbox"/> <input type="checkbox"/>	m.N.

ผลการดำเนินการ ตรวจสอบพื้นที่แล้ว พบว่า.....

<input type="checkbox"/> อยู่ในแปลงพิสูจน์สิทธิ์ 30 มิ.ย. 41	<input type="checkbox"/> อยู่ระหว่างการดำเนินการตามมาตรา 22	<input type="checkbox"/> ดำเนินการตามมาตรา 22 แล้ว
<input type="checkbox"/> ไม่อยู่ในแปลงพิสูจน์สิทธิ์ 30 มิ.ย. 41	<input type="checkbox"/> อยู่ระหว่างการดำเนินการตามมาตรา 25	<input type="checkbox"/> ดำเนินการตามมาตรา 25 แล้ว

*มาตรา 22 พระราชบัญญัติอุทยานแห่งชาติ พ.ศ.2504 **มาตรา 25 พระราชบัญญัติป่าสงวนแห่งชาติ พ.ศ.2535

ภาพประกอบ (ถ่ายจากพิกัดกลางแปลงหมุนรอบ 4 ทิศ)



ผู้รับผิดชอบ(หน่วยงาน)

ลงชื่อ(ผู้สำรวจ)	ลงชื่อ(ผู้รับผิดชอบพื้นที่)
()	()
ตำแหน่ง	ตำแหน่ง
วันที่	วันที่

แบบฟอร์มแสดงผลการดำเนินงานตรวจสอบพื้นที่ปลูกยางพาราและปาล์มน้ำมันในพื้นที่ป่าอนุรักษ์
สำนักบริหารพื้นที่อนุรักษ์ที่ 8 (ขอนแก่น)

การใช้ที่ดิน ยางพารา อายุ ปี เนื้อที่ประมาณ ไร่
 ปาล์มน้ำมัน อายุ ปี เนื้อที่ประมาณ ไร่
 พื้นที่อื่นๆ (ระบุ) เนื้อที่ประมาณ ไร่

ประเภทพื้นที่ ป่าอนุรักษ์ชื่อ เขตห้ามล่าสัตว์ป่าลำปาว
 ป่าสงวนแห่งชาติชื่อ
 พื้นที่อื่นๆ (ระบุ)

ที่ตั้ง ชื่อหมู่บ้าน/ชุมชน หมู่ที่ ตำบล อำเภอ จังหวัด

ค่าพิกัดกลางแปลง โดยประมาณ(ส่วนภูมิสารสนเทศ) ในพื้นที่

UTM WGS 84 Easting 329011 m.E. UTM WGS 84 47 Easting m.E.
 ZONE 48 Northing 1864194 m.N. ZONE 48 Northing m.N.

ผลการดำเนินการ ตรวจสอบพื้นที่แล้ว พบว่า.....

อยู่ในแปลงพิสูจน์สิทธิ์ 30 มิ.ย. 41 อยู่ระหว่างการดำเนินการตามมาตรา 22 ดำเนินการตามมาตรา 22 แล้ว
 ไม่อยู่ในแปลงพิสูจน์สิทธิ์ 30 มิ.ย. 41 อยู่ระหว่างการดำเนินการตามมาตรา 25 ดำเนินการตามมาตรา 25 แล้ว

*มาตรา 22 พระราชบัญญัติอุทยานแห่งชาติ พ.ศ.2504 **มาตรา 25 พระราชบัญญัติป่าสงวนแห่งชาติ พ.ศ.2535

ภาพประกอบ (ถ่ายจากพิกัดกลางแปลงหมุนรอบ 4 ทิศ)

เหนือ P30430097N



ใต้ P30430097S



ตะวันออก P30430097E



ตะวันตก P30430097W



ผู้รับผิดชอบ(หน่วยงาน)

ลงชื่อ(ผู้สำรวจ)

ลงชื่อ(ผู้รับผิดชอบพื้นที่)

()

()

ตำแหน่ง

ตำแหน่ง

วันที่

วันที่

แบบฟอร์มแสดงผลการดำเนินงานตรวจสอบพื้นที่ปลูกยางพาราและปาล์มน้ำมันในพื้นที่ป่าอนุรักษ์
สำนักบริหารพื้นที่อนุรักษ์ที่ 8 (ขอนแก่น)

การใช้ที่ดิน ยางพารา อายุ ปี เนื้อที่ประมาณ ไร่
 ปาล์มน้ำมัน อายุ ปี เนื้อที่ประมาณ ไร่
 พื้นที่อื่นๆ (ระบุ) เนื้อที่ประมาณ ไร่

ประเภทพื้นที่ ป่าอนุรักษ์ชื่อ เขตห้ามล่าสัตว์ป่าลำปาว
 ป่าสงวนแห่งชาติชื่อ
 พื้นที่อื่นๆ (ระบุ)

ที่ตั้ง ชื่อหมู่บ้าน/ชุมชน หมู่ที่ ตำบล อำเภอ จังหวัด

ค่าพิกัดกลางแปลง โดยประมาณ(ส่วนภูมิสารสนเทศ) ในพื้นที่


UTM WGS 84	Easting	330081	m.E.	UTM WGS 84	<input type="checkbox"/> 47	Easting	<input type="checkbox"/> <input type="checkbox"/> <input type="checkbox"/> <input type="checkbox"/> <input type="checkbox"/> <input type="checkbox"/>	m.E.
ZONE 48	Northing	1864948	m.N.	ZONE	<input type="checkbox"/> 48	Northing	<input type="checkbox"/> <input type="checkbox"/> <input type="checkbox"/> <input type="checkbox"/> <input type="checkbox"/> <input type="checkbox"/>	m.N.

ผลการดำเนินการ ตรวจสอบพื้นที่แล้ว พบว่า.....

<input type="checkbox"/> อยู่ในแปลงพิสูจน์สิทธิ์ 30 มิ.ย. 41	<input type="checkbox"/> อยู่ระหว่างการดำเนินการตามมาตรา 22	<input type="checkbox"/> ดำเนินการตามมาตรา 22 แล้ว
<input type="checkbox"/> ไม่อยู่ในแปลงพิสูจน์สิทธิ์ 30 มิ.ย. 41	<input type="checkbox"/> อยู่ระหว่างการดำเนินการตามมาตรา 25	<input type="checkbox"/> ดำเนินการตามมาตรา 25 แล้ว

*มาตรา 22 พระราชบัญญัติอุทยานแห่งชาติ พ.ศ.2504 **มาตรา 25 พระราชบัญญัติป่าสงวนแห่งชาติ พ.ศ.2535

ภาพประกอบ (ถ่ายจากพิกัดกลางแปลงหมุนรอบ 4 ทิศ)



ผู้รับผิดชอบ(หน่วยงาน)

ลงชื่อ(ผู้สำรวจ)	ลงชื่อ(ผู้รับผิดชอบพื้นที่)
()	()
ตำแหน่ง	ตำแหน่ง
วันที่	วันที่

แบบฟอร์มแสดงผลการดำเนินงานตรวจสอบพื้นที่ปลูกยางพาราและปาล์มน้ำมันในพื้นที่ป่าอนุรักษ์
สำนักบริหารพื้นที่อนุรักษ์ที่ 8 (ขอนแก่น)

การใช้ที่ดิน ยางพารา อายุ ปี เนื้อที่ประมาณ ไร่
 ปาล์มน้ำมัน อายุ ปี เนื้อที่ประมาณ ไร่
 พื้นที่อื่นๆ (ระบุ) เนื้อที่ประมาณ ไร่

ประเภทพื้นที่ ป่าอนุรักษ์ชื่อ เขตห้ามล่าสัตว์ป่าลำปาว
 ป่าสงวนแห่งชาติชื่อ
 พื้นที่อื่นๆ (ระบุ)

ที่ตั้ง ชื่อหมู่บ้าน/ชุมชน หมู่ที่ ตำบล อำเภอ จังหวัด

ค่าพิกัดกลางแปลง โดยประมาณ(ส่วนภูมิสารสนเทศ) ในพื้นที่

UTM WGS 84 Easting 329229 m.E. UTM WGS 84 47 Easting m.E.
 ZONE 48 Northing 1866597 m.N. ZONE 48 Northing m.N.

ผลการดำเนินการ ตรวจสอบพื้นที่แล้ว พบว่า.....

อยู่ในแปลงพิสูจน์สิทธิ์ 30 มิ.ย. 41 อยู่ระหว่างการดำเนินการตามมาตรา 22 ดำเนินการตามมาตรา 22 แล้ว
 ไม่อยู่ในแปลงพิสูจน์สิทธิ์ 30 มิ.ย. 41 อยู่ระหว่างการดำเนินการตามมาตรา 25 ดำเนินการตามมาตรา 25 แล้ว

*มาตรา 22 พระราชบัญญัติอุทยานแห่งชาติ พ.ศ.2504 **มาตรา 25 พระราชบัญญัติป่าสงวนแห่งชาติ พ.ศ.2535

ภาพประกอบ (ถ่ายจากพิกัดกลางแปลงหมุนรอบ 4 ทิศ)

เหนือ P30430099N



ใต้ P30430099S



ตะวันออก P30430099E



ตะวันตก P30430099W



ผู้รับผิดชอบ(หน่วยงาน)

ลงชื่อ(ผู้สำรวจ)

ลงชื่อ(ผู้รับผิดชอบพื้นที่)

()

()

ตำแหน่ง

ตำแหน่ง

วันที่

วันที่

**แบบฟอร์มแสดงผลการดำเนินงานตรวจสอบพื้นที่ปลูกยางพาราและปาล์มน้ำมันในพื้นที่ป่าอนุรักษ์
สำนักบริหารพื้นที่อนุรักษ์ที่ 8 (ขอนแก่น)**

การใช้ที่ดิน ยางพารา อายุ ปี เนื้อที่ประมาณ ไร่
 ปาล์มน้ำมัน อายุ ปี เนื้อที่ประมาณ ไร่
 พื้นที่อื่นๆ (ระบุ) เนื้อที่ประมาณ ไร่

ประเภทพื้นที่ ป่าอนุรักษ์ชื่อ เขตห้ามล่าสัตว์ป่าลำปาว
 ป่าสงวนแห่งชาติชื่อ
 พื้นที่อื่นๆ (ระบุ)

ที่ตั้ง ชื่อหมู่บ้าน/ชุมชน หมู่ที่ ตำบล อำเภอ จังหวัด



ค่าพิกัดกลางแปลง โดยประมาณ(ส่วนภูมิสารสนเทศ) ในพื้นที่
UTM WGS 84 Easting 329219 m.E. UTM WGS 84 47 Easting m.E.
ZONE 48 Northing 1866935 m.N. ZONE 48 Northing m.N.

ผลการดำเนินการ ตรวจสอบพื้นที่แล้ว พบว่า.....
 อยู่ในแปลงพิสูจน์สิทธิ์ 30 มิ.ย. 41 อยู่ระหว่างการดำเนินการตามมาตรา 22 ดำเนินการตามมาตรา 22 แล้ว
 ไม่อยู่ในแปลงพิสูจน์สิทธิ์ 30 มิ.ย. 41 อยู่ระหว่างการดำเนินการตามมาตรา 25 ดำเนินการตามมาตรา 25 แล้ว
*มาตรา 22 พระราชบัญญัติอุทยานแห่งชาติ พ.ศ.2504 **มาตรา 25 พระราชบัญญัติป่าสงวนแห่งชาติ พ.ศ.2535

ภาพประกอบ (ถ่ายจากพิกัดกลางแปลงหมุนรอบ 4 ทิศ)



เหนือ P30430100N

ใต้ P30430100S



ตะวันออก P30430100E

ตะวันตก P30430100W



ผู้รับผิดชอบ(หน่วยงาน)
ลงชื่อ(ผู้สำรวจ)ลงชื่อ(ผู้รับผิดชอบพื้นที่)
(.....) (.....)
ตำแหน่งตำแหน่ง
วันที่วันที่

แบบฟอร์มแสดงผลการดำเนินงานตรวจสอบพื้นที่ปลูกยางพาราและปาล์มน้ำมันในพื้นที่ป่าอนุรักษ์

สำนักบริหารพื้นที่อนุรักษ์ที่ 8 (ขอนแก่น)

การใช้ที่ดิน

<input type="checkbox"/> ยางพารา	อายุ	ปี	เนื้อที่ประมาณ	ไร่
<input type="checkbox"/> ปาล์มน้ำมัน	อายุ	ปี	เนื้อที่ประมาณ	ไร่
<input type="checkbox"/> พื้นที่อื่นๆ (ระบุ)			เนื้อที่ประมาณ	ไร่

ประเภทพื้นที่

<input type="checkbox"/> ป่าอนุรักษ์ชื่อ เขตห้ามล่าสัตว์ป่าลำปาว
<input type="checkbox"/> ป่าสงวนแห่งชาติชื่อ
<input type="checkbox"/> พื้นที่อื่นๆ (ระบุ)

ที่ตั้ง ชื่อหมู่บ้าน/ชุมชน หมู่ที่ ตำบล อำเภอ จังหวัด

ค่าพิกัดกลางแปลง โดยประมาณ(ส่วนภูมิสารสนเทศ) ในพื้นที่


UTM WGS 84 Easting	338862 m.E.	UTM WGS 84	<input type="text"/> 47 Easting	<input type="text"/>	<input type="text"/>	<input type="text"/>	<input type="text"/>	<input type="text"/>	<input type="text"/>	m.E.	
ZONE 48	Northing	1868627 m.N.	ZONE	<input type="text"/> 48 Northing	<input type="text"/>	<input type="text"/>	<input type="text"/>	<input type="text"/>	<input type="text"/>	<input type="text"/>	m.N.

ผลการดำเนินการ ตรวจสอบพื้นที่แล้ว พบว่า.....

<input type="checkbox"/> อยู่ในแปลงพิสูจน์สิทธิ์ 30 มิ.ย. 41	<input type="checkbox"/> อยู่ระหว่างการดำเนินการตามมาตรา 22	<input type="checkbox"/> ดำเนินการตามมาตรา 22 แล้ว
<input type="checkbox"/> ไม่อยู่ในแปลงพิสูจน์สิทธิ์ 30 มิ.ย. 41	<input type="checkbox"/> อยู่ระหว่างการดำเนินการตามมาตรา 25	<input type="checkbox"/> ดำเนินการตามมาตรา 25 แล้ว

*มาตรา 22 พระราชบัญญัติอุทยานแห่งชาติ พ.ศ.2504 **มาตรา 25 พระราชบัญญัติป่าสงวนแห่งชาติ พ.ศ.2535

ภาพประกอบ (ถ่ายจากพิกัดกลางแปลงหมุนรอบ 4 ทิศ)



ผู้รับผิดชอบ(หน่วยงาน)

ลงชื่อ	(ผู้สำรวจ)	ลงชื่อ	(ผู้รับผิดชอบพื้นที่)
()	()	()	()
ตำแหน่ง		ตำแหน่ง	
วันที่		วันที่	

วันที่รายงาน □□-□□-□□□□

ครั้งที่รายงาน 01

รหัส P30430106

แบบฟอร์มแสดงผลการดำเนินงานตรวจสอบพื้นที่ปลูกยางพาราและปาล์มน้ำมันในพื้นที่ป่าอนุรักษ์
สำนักบริหารพื้นที่อนุรักษ์ที่ 8 (ขอนแก่น)

การใช้ที่ดิน ยางพารา อายุ ปี เนื้อที่ประมาณ ไร่
 ปาล์มน้ำมัน อายุ ปี เนื้อที่ประมาณ ไร่
 พื้นที่อื่นๆ (ระบุ) เนื้อที่ประมาณ ไร่

ประเภทพื้นที่ ป่าอนุรักษ์ชื่อ เขตห้ามล่าสัตว์ป่าลำปาว
 ป่าสงวนแห่งชาติชื่อ
 พื้นที่อื่นๆ (ระบุ)

ที่ตั้ง ชื่อหมู่บ้าน/ชุมชน หมู่ที่ ตำบล อำเภอ จังหวัด

ค่าพิกัดกลางแปลง โดยประมาณ(ส่วนภูมิสารสนเทศ) ในพื้นที่

UTM WGS 84	Easting	339019	m.E.	UTM WGS 84	<input type="checkbox"/> 47	Easting	<input type="checkbox"/> <input type="checkbox"/> <input type="checkbox"/> <input type="checkbox"/> <input type="checkbox"/> <input type="checkbox"/>	m.E.
ZONE 48	Northing	1868789	m.N.	ZONE	<input type="checkbox"/> 48	Northing	<input type="checkbox"/> <input type="checkbox"/> <input type="checkbox"/> <input type="checkbox"/> <input type="checkbox"/> <input type="checkbox"/>	m.N.

ผลการดำเนินการ ตรวจสอบพื้นที่แล้ว พบว่า.....

อยู่ในแปลงพิสูจน์สิทธิ์ 30 มิ.ย. 41 อยู่ระหว่างการดำเนินการตามมาตรา 22 ดำเนินการตามมาตรา 22 แล้ว
 ไม่อยู่ในแปลงพิสูจน์สิทธิ์ 30 มิ.ย. 41 อยู่ระหว่างการดำเนินการตามมาตรา 25 ดำเนินการตามมาตรา 25 แล้ว

*มาตรา 22 พระราชบัญญัติอุทยานแห่งชาติ พ.ศ.2504

**มาตรา 25 พระราชบัญญัติป่าสงวนแห่งชาติ พ.ศ.2535

ภาพประกอบ (ถ่ายจากพิกัดกลางแปลงหมุนรอบ 4 ทิศ)

เหนือ P30430106N



ใต้ P30430106S



ตะวันออก P30430106E



ตะวันตก P30430106W



ผู้รับผิดชอบ(หน่วยงาน)

ลงชื่อ(ผู้สำรวจ)

ลงชื่อ(ผู้รับผิดชอบพื้นที่)

()

()

ตำแหน่ง

ตำแหน่ง

วันที่

วันที่

แบบฟอร์มแสดงผลการดำเนินงานตรวจสอบพื้นที่ปลูกยางพาราและปาล์มน้ำมันในพื้นที่ป่าอนุรักษ์
สำนักบริหารพื้นที่อนุรักษ์ที่ 8 (ขอนแก่น)

การใช้ที่ดิน ยางพารา อายุ ปี เนื้อที่ประมาณ ไร่
 ปาล์มน้ำมัน อายุ ปี เนื้อที่ประมาณ ไร่
 พื้นที่อื่นๆ (ระบุ) เนื้อที่ประมาณ ไร่

ประเภทพื้นที่ ป่าอนุรักษ์ชื่อ เขตห้ามล่าสัตว์ป่าลำปาว
 ป่าสงวนแห่งชาติชื่อ
 พื้นที่อื่นๆ (ระบุ)

ที่ตั้ง ชื่อหมู่บ้าน/ชุมชน หมู่ที่ ตำบล อำเภอ จังหวัด

ค่าพิกัดกลางแปลง โดยประมาณ(ส่วนภูมิสารสนเทศ) ในพื้นที่
 UTM WGS 84 Easting 323782 m.E. UTM WGS 84 47 Easting m.E.
 ZONE 48 Northing 1870929 m.N. ZONE 48 Northing m.N.

ผลการดำเนินการ ตรวจสอบพื้นที่แล้ว พบว่า.....
 อยู่ในแปลงพิสูจน์สิทธิ์ 30 มิ.ย. 41 อยู่ระหว่างการดำเนินการตามมาตรา 22 ดำเนินการตามมาตรา 22 แล้ว
 ไม่อยู่ในแปลงพิสูจน์สิทธิ์ 30 มิ.ย. 41 อยู่ระหว่างการดำเนินการตามมาตรา 25 ดำเนินการตามมาตรา 25 แล้ว
 *มาตรา 22 พระราชบัญญัติอุทยานแห่งชาติ พ.ศ.2504 **มาตรา 25 พระราชบัญญัติป่าสงวนแห่งชาติ พ.ศ.2535

ภาพประกอบ (ถ่ายจากพิกัดกลางแปลงหมุนรอบ 4 ทิศ)

เหนือ P30430110N



ใต้ P30430110S



ตะวันออก P30430110E



ตะวันตก P30430110W



ผู้รับผิดชอบ(หน่วยงาน)

ลงชื่อ (ผู้สำรวจ)
 ()

ลงชื่อ (ผู้รับผิดชอบพื้นที่)
 ()

ตำแหน่ง

ตำแหน่ง

วันที่

วันที่


แบบฟอร์มแสดงผลการดำเนินงานตรวจสอบพื้นที่ปลูกลายพาราและปาล์มน้ำมันในพื้นที่ป่าอนุรักษ์
สำนักบริหารพื้นที่อนุรักษ์ที่ 8 (ขอนแก่น)

การใช้ที่ดิน ยางพารา อายุ ปี เนื้อที่ประมาณ ไร่
 ปาล์มน้ำมัน อายุ ปี เนื้อที่ประมาณ ไร่
 พื้นที่อื่นๆ (ระบุ) เนื้อที่ประมาณ ไร่
ประเภทพื้นที่ ป่าอนุรักษ์ชื่อ วนอุทยานภูพระ
 ป่าสงวนแห่งชาติชื่อ
 พื้นที่อื่นๆ (ระบุ)
ที่ตั้ง ชื่อหมู่บ้าน/ชุมชน หมู่ที่ ตำบล อำเภอ จังหวัด

ค่าพิกัดกลางแปลง โดยประมาณ(ส่วนภูมิสารสนเทศ) ในพื้นที่
UTM WGS 84 Easting 317315 m.E. UTM WGS 84 47 Easting m.E.
ZONE 48 Northing 1866147 m.N. ZONE 48 Northing m.N.

ผลการดำเนินการ ตรวจสอบพื้นที่แล้ว พบว่า.....
 อยู่ในแปลงพิสูจน์สิทธิ์ 30 มิ.ย. 41 อยู่ระหว่างการดำเนินการตามมาตรา 22 ดำเนินการตามมาตรา 22 แล้ว
 ไม่อยู่ในแปลงพิสูจน์สิทธิ์ 30 มิ.ย. 41 อยู่ระหว่างการดำเนินการตามมาตรา 25 ดำเนินการตามมาตรา 25 แล้ว
*มาตรา 22 พระราชบัญญัติอุทยานแห่งชาติ พ.ศ.2504 **มาตรา 25 พระราชบัญญัติป่าสงวนแห่งชาติ พ.ศ.2535

ภาพประกอบ (ถ่ายจากพิกัดกลางแปลงหมุนรอบ 4 ทิศ)



ผู้รับผิดชอบ(หน่วยงาน)
ลงชื่อ(ผู้สำรวจ) ลงชื่อ(ผู้รับผิดชอบพื้นที่)
(.....) (.....)
ตำแหน่ง ตำแหน่ง
วันที่ วันที่

แบบฟอร์มแสดงผลการดำเนินงานตรวจสอบพื้นที่ปลูกยางพาราและปาล์มน้ำมันในพื้นที่ป่าอนุรักษ์
สำนักบริหารพื้นที่อนุรักษ์ที่ 8 (ขอนแก่น)

การใช้ที่ดิน ยางพารา อายุ ปี เนื้อที่ประมาณ ไร่
 ปาล์มน้ำมัน อายุ ปี เนื้อที่ประมาณ ไร่
 พื้นที่อื่นๆ (ระบุ) เนื้อที่ประมาณ ไร่

ประเภทพื้นที่ ป่าอนุรักษ์ชื่อ วนอุทยานน้ำตกบัวหลวง
 ป่าสงวนแห่งชาติชื่อ

ที่ตั้ง ชื่อหมู่บ้าน/ชุมชน หมู่ที่ ตำบล อำเภอ จังหวัด

ค่าพิกัดกลางแปลง โดยประมาณ(ส่วนภูมิสารสนเทศ) ในพื้นที่

UTM WGS 84 Easting 296553 m.E. UTM WGS 84 47 Easting m.E.

ZONE 48 Northing 1868037 m.N. ZONE 48 Northing m.N.

ผลการดำเนินการ ตรวจสอบพื้นที่แล้ว พบว่า.....

อยู่ในแปลงพิสูจน์สิทธิ์ 30 มิ.ย. 41 อยู่ระหว่างการดำเนินการตามมาตรา 22 ดำเนินการตามมาตรา 22 แล้ว
 ไม่อยู่ในแปลงพิสูจน์สิทธิ์ 30 มิ.ย. 41 อยู่ระหว่างการดำเนินการตามมาตรา 25 ดำเนินการตามมาตรา 25 แล้ว

*มาตรา 22 พระราชบัญญัติอุทยานแห่งชาติ พ.ศ.2504 **มาตรา 25 พระราชบัญญัติป่าสงวนแห่งชาติ พ.ศ.2535

ภาพประกอบ (ถ่ายจากพิกัดกลางแปลงหมุนรอบ 4 ทิศ)

เหนือ P40160001N



ใต้ P40160001S



ตะวันออก P40160001E



ตะวันตก P40160001W



ผู้รับผิดชอบ(หน่วยงาน)

ลงชื่อ(ผู้สำรวจ)

ลงชื่อ(ผู้รับผิดชอบพื้นที่)

()

()

ตำแหน่ง

ตำแหน่ง

วันที่

วันที่

แบบฟอร์มแสดงผลการดำเนินงานตรวจสอบพื้นที่ปลูกยางพาราและปาล์มน้ำมันในพื้นที่ป่าอนุรักษ์
สำนักบริหารพื้นที่อนุรักษ์ที่ 8 (ขอนแก่น)

การใช้ที่ดิน ยางพารา อายุ ปี เนื้อที่ประมาณ ไร่
 ปาล์มน้ำมัน อายุ ปี เนื้อที่ประมาณ ไร่
 พื้นที่อื่นๆ (ระบุ) เนื้อที่ประมาณ ไร่

ประเภทพื้นที่ ป่าอนุรักษ์ชื่อ วนอุทยานทริภักดิ์
 ป่าสงวนแห่งชาติชื่อ
 พื้นที่อื่นๆ (ระบุ)

ที่ตั้ง ชื่อหมู่บ้าน/ชุมชน หมู่ที่ ตำบล อำเภอ จังหวัด

ค่าพิกัดกลางแปลง โดยประมาณ(ส่วนภูมิสารสนเทศ) ในพื้นที่

UTM WGS 84 Easting 783009 m.E. UTM WGS 84 47 Easting m.E.
 ZONE 47 Northing 1934817 m.N. ZONE 48 Northing m.N.

ผลการดำเนินการ ตรวจสอบพื้นที่แล้ว พบว่า.....

อยู่ในแปลงพิสูจน์สิทธิ์ 30 มิ.ย. 41 อยู่ระหว่างการดำเนินการตามมาตรา 22 ดำเนินการตามมาตรา 22 แล้ว
 ไม่อยู่ในแปลงพิสูจน์สิทธิ์ 30 มิ.ย. 41 อยู่ระหว่างการดำเนินการตามมาตรา 25 ดำเนินการตามมาตรา 25 แล้ว

*มาตรา 22 พระราชบัญญัติอุทยานแห่งชาติ พ.ศ.2504 **มาตรา 25 พระราชบัญญัติป่าสงวนแห่งชาติ พ.ศ.2535

ภาพประกอบ (ถ่ายจากพิกัดกลางแปลงหมุนรอบ 4 ทิศ)

เหนือ P40280001N



ใต้ P40280001S



ตะวันออก P40280001E



ตะวันตก P40280001W



ผู้รับผิดชอบ(หน่วยงาน)

ลงชื่อ(ผู้สำรวจ)

ลงชื่อ(ผู้รับผิดชอบพื้นที่)

()

()

ตำแหน่ง

ตำแหน่ง

วันที่

วันที่

วันที่รายงาน □□-□□-□□□□

ครั้งที่รายงาน 01

รหัส P40280003

แบบฟอร์มแสดงผลการดำเนินงานตรวจสอบพื้นที่ปลูกยางพาราและปาล์มน้ำมันในพื้นที่ป่าอนุรักษ์
สำนักบริหารพื้นที่อนุรักษ์ที่ 8 (ขอนแก่น)

การใช้ที่ดิน ยางพารา อายุ ปี เนื้อที่ประมาณ ไร่
 ปาล์มน้ำมัน อายุ ปี เนื้อที่ประมาณ ไร่
 พื้นที่อื่นๆ (ระบุ) เนื้อที่ประมาณ ไร่

ประเภทพื้นที่ ป่าอนุรักษ์ชื่อ วนอุทยานทริภักดิ์
 ป่าสงวนแห่งชาติชื่อ
 พื้นที่อื่นๆ (ระบุ)

ที่ตั้ง ชื่อหมู่บ้าน/ชุมชน หมู่ที่ ตำบล อำเภอ จังหวัด

ค่าพิกัดกลางแปลง โดยประมาณ(ส่วนภูมิสารสนเทศ) ในพื้นที่

UTM WGS 84 Easting 782326 m.E. UTM WGS 84 47 Easting m.E.
 ZONE 47 Northing 1935090 m.N. ZONE 48 Northing m.N.

ผลการดำเนินการ ตรวจสอบพื้นที่แล้ว พบว่า.....

อยู่ในแปลงพิสูจน์สิทธิ์ 30 มิ.ย. 41 อยู่ระหว่างการดำเนินการตามมาตรา 22 ดำเนินการตามมาตรา 22 แล้ว
 ไม่อยู่ในแปลงพิสูจน์สิทธิ์ 30 มิ.ย. 41 อยู่ระหว่างการดำเนินการตามมาตรา 25 ดำเนินการตามมาตรา 25 แล้ว

*มาตรา 22 พระราชบัญญัติอุทยานแห่งชาติ พ.ศ.2504 **มาตรา 25 พระราชบัญญัติป่าสงวนแห่งชาติ พ.ศ.2535

ภาพประกอบ (ถ่ายจากพิกัดกลางแปลงหมุนรอบ 4 ทิศ)

เหนือ P40280003N



ใต้ P40280003S



ตะวันออก P40280003E



ตะวันตก P40280003W



ผู้รับผิดชอบ(หน่วยงาน)

ลงชื่อ(ผู้สำรวจ)

ลงชื่อ(ผู้รับผิดชอบพื้นที่)

()

()

ตำแหน่ง

ตำแหน่ง

วันที่

วันที่

แบบฟอร์มแสดงผลการดำเนินงานตรวจสอบพื้นที่ปลูกยางพาราและปาล์มน้ำมันในพื้นที่ป่าอนุรักษ์
สำนักบริหารพื้นที่อนุรักษ์ที่ 8 (ขอนแก่น)

การใช้ที่ดิน ยางพารา อายุ ปี เนื้อที่ประมาณ ไร่
 ปาล์มน้ำมัน อายุ ปี เนื้อที่ประมาณ ไร่
 พื้นที่อื่นๆ (ระบุ) เนื้อที่ประมาณ ไร่

ประเภทพื้นที่ ป่าอนุรักษ์ชื่อ วนอุทยานทริภักดิ์
 ป่าสงวนแห่งชาติชื่อ
 พื้นที่อื่นๆ (ระบุ)

ที่ตั้ง ชื่อหมู่บ้าน/ชุมชน หมู่ที่ ตำบล อำเภอ จังหวัด

ค่าพิกัดกลางแปลง โดยประมาณ(ส่วนภูมิสารสนเทศ) ในพื้นที่

UTM WGS 84 Easting 775500 m.E. UTM WGS 84 47 Easting m.E.
 ZONE 47 Northing 1935324 m.N. ZONE 48 Northing m.N.

ผลการดำเนินการ ตรวจสอบพื้นที่แล้ว พบว่า.....

อยู่ในแปลงพิสูจน์สิทธิ์ 30 มิ.ย. 41 อยู่ระหว่างการดำเนินการตามมาตรา 22 ดำเนินการตามมาตรา 22 แล้ว
 ไม่อยู่ในแปลงพิสูจน์สิทธิ์ 30 มิ.ย. 41 อยู่ระหว่างการดำเนินการตามมาตรา 25 ดำเนินการตามมาตรา 25 แล้ว

*มาตรา 22 พระราชบัญญัติอุทยานแห่งชาติ พ.ศ.2504 **มาตรา 25 พระราชบัญญัติป่าสงวนแห่งชาติ พ.ศ.2535

ภาพประกอบ (ถ่ายจากพิกัดกลางแปลงหมุนรอบ 4 ทิศ)

เหนือ P40280004N



ใต้ P40280004S



ตะวันออก P40280004E



ตะวันตก P40280004W



ผู้รับผิดชอบ(หน่วยงาน)

ลงชื่อ(ผู้สำรวจ)

ลงชื่อ(ผู้รับผิดชอบพื้นที่)

()

()

ตำแหน่ง

ตำแหน่ง

วันที่

วันที่

แบบฟอร์มแสดงผลการดำเนินงานตรวจสอบพื้นที่ปลูกยางพาราและปาล์มน้ำมันในพื้นที่ป่าอนุรักษ์
สำนักบริหารพื้นที่อนุรักษ์ที่ 8 (ขอนแก่น)

การใช้ที่ดิน ยางพารา อายุ ปี เนื้อที่ประมาณ ไร่
 ปาล์มน้ำมัน อายุ ปี เนื้อที่ประมาณ ไร่
 พื้นที่อื่นๆ (ระบุ) เนื้อที่ประมาณ ไร่

ประเภทพื้นที่ ป่าอนุรักษ์ชื่อ วนอุทยานทริภักดิ์
 ป่าสงวนแห่งชาติชื่อ
 พื้นที่อื่นๆ (ระบุ)

ที่ตั้ง ชื่อหมู่บ้าน/ชุมชน หมู่ที่ ตำบล อำเภอ จังหวัด

ค่าพิกัดกลางแปลง โดยประมาณ(ส่วนภูมิสารสนเทศ) ในพื้นที่

UTM WGS 84 Easting 779104 m.E. UTM WGS 84 47 Easting m.E.
 ZONE 47 Northing 1935382 m.N. ZONE 48 Northing m.N.

ผลการดำเนินการ ตรวจสอบพื้นที่แล้ว พบว่า.....

อยู่ในแปลงพิสูจน์สิทธิ์ 30 มิ.ย. 41 อยู่ระหว่างการดำเนินการตามมาตรา 22 ดำเนินการตามมาตรา 22 แล้ว
 ไม่อยู่ในแปลงพิสูจน์สิทธิ์ 30 มิ.ย. 41 อยู่ระหว่างการดำเนินการตามมาตรา 25 ดำเนินการตามมาตรา 25 แล้ว

*มาตรา 22 พระราชบัญญัติอุทยานแห่งชาติ พ.ศ.2504 **มาตรา 25 พระราชบัญญัติป่าสงวนแห่งชาติ พ.ศ.2535

ภาพประกอบ (ถ่ายจากพิกัดกลางแปลงหมุนรอบ 4 ทิศ)

เหนือ P40280005N



ใต้ P40280005S



ตะวันออก P40280005E



ตะวันตก P40280005W



ผู้รับผิดชอบ(หน่วยงาน)

ลงชื่อ (ผู้สำรวจ)

ลงชื่อ (ผู้รับผิดชอบพื้นที่)

()

()

ตำแหน่ง

ตำแหน่ง

วันที่

วันที่

แบบฟอร์มแสดงผลการดำเนินงานตรวจสอบพื้นที่ปลุกยางพาราและปาล์มน้ำมันในพื้นที่ป่าอนุรักษ์
สำนักบริหารพื้นที่อนุรักษ์ที่ 8 (ขอนแก่น)

การใช้ที่ดิน ยางพารา อายุ ปี เนื้อที่ประมาณ ไร่

ปาล์มน้ำมัน อายุ ปี เนื้อที่ประมาณ ไร่

พื้นที่อื่นๆ (ระบุ) เนื้อที่ประมาณ ไร่

ประเภทพื้นที่ ป่าอนุรักษ์ชื่อ วนอุทยานหริภักษ์

ป่าสงวนแห่งชาติชื่อ

พื้นที่อื่นๆ (ระบุ)

ที่ตั้ง ชื่อหมู่บ้าน/ชุมชน หมู่ที่ ตำบล อำเภอ จังหวัด

ค่าพิกัดกลางแปลง โดยประมาณ(ส่วนภูมิสารสนเทศ) ในพื้นที่

UTM WGS 84 Easting 781906 m.E. UTM WGS 84 47 Easting m.E.

ZONE 47 Northing 1935571 m.N. ZONE 48 Northing m.N.

ผลการดำเนินการ ตรวจสอบพื้นที่แล้ว พบว่า.....

อยู่ในแปลงพิสูจน์สิทธิ์ 30 มิ.ย. 41

อยู่ระหว่างการดำเนินการตามมาตรา 22

ดำเนินการตามมาตรา 22 แล้ว

ไม่อยู่ในแปลงพิสูจน์สิทธิ์ 30 มิ.ย. 41

อยู่ระหว่างการดำเนินการตามมาตรา 25

ดำเนินการตามมาตรา 25 แล้ว

*มาตรา 22 พระราชบัญญัติอุทยานแห่งชาติ พ.ศ.2504

**มาตรา 25 พระราชบัญญัติป่าสงวนแห่งชาติ พ.ศ.2535

ภาพประกอบ (ถ่ายจากพิกัดกลางแปลงหมุนรอบ 4 ทิศ)

เหนือ P40280006N



ใต้ P40280006S



ตะวันออก P40280006E



ตะวันตก P40280006W



ผู้รับผิดชอบ(หน่วยงาน)

ลงชื่อ (ผู้สำรวจ)

ลงชื่อ (ผู้รับผิดชอบพื้นที่)

()

()

ตำแหน่ง

ตำแหน่ง

วันที่

วันที่

แบบฟอร์มแสดงผลการดำเนินงานตรวจสอบพื้นที่ปลูกยางพาราและปาล์มน้ำมันในพื้นที่ป่าอนุรักษ์

สำนักบริหารพื้นที่อนุรักษ์ที่ 8 (ขอนแก่น)

การใช้ที่ดิน ยางพารา อายุ ปี เนื้อที่ประมาณ ไร่
 ปาล์มน้ำมัน อายุ ปี เนื้อที่ประมาณ ไร่
 พื้นที่อื่นๆ (ระบุ) เนื้อที่ประมาณ ไร่

ประเภทพื้นที่ ป่าอนุรักษ์ชื่อ วนอุทยานทริภักดิ์
 ป่าสงวนแห่งชาติชื่อ
 พื้นที่อื่นๆ (ระบุ)

ที่ตั้ง ชื่อหมู่บ้าน/ชุมชน หมู่ที่ ตำบล อำเภอ จังหวัด

ค่าพิกัดกลางแปลง โดยประมาณ(ส่วนภูมิสารสนเทศ) ในพื้นที่
UTM WGS 84 Easting 780796 m.E. UTM WGS 84 47 Easting m.E.
ZONE 47 Northing 1935679 m.N. ZONE 48 Northing m.N.

ผลการดำเนินการ ตรวจสอบพื้นที่แล้ว พบว่า.....
 อยู่ในแปลงพิสูจน์สิทธิ์ 30 มิ.ย. 41 อยู่ระหว่างการดำเนินการตามมาตรา 22 ดำเนินการตามมาตรา 22 แล้ว
 ไม่อยู่ในแปลงพิสูจน์สิทธิ์ 30 มิ.ย. 41 อยู่ระหว่างการดำเนินการตามมาตรา 25 ดำเนินการตามมาตรา 25 แล้ว
*มาตรา 22 พระราชบัญญัติอุทยานแห่งชาติ พ.ศ.2504 **มาตรา 25 พระราชบัญญัติป่าสงวนแห่งชาติ พ.ศ.2535

ภาพประกอบ (ถ่ายจากพิกัดกลางแปลงหมุนรอบ 4 ทิศ)

Four empty rectangular boxes for photos, labeled: เหนือ P40280007N, ใต้ P40280007S, ตะวันออก P40280007E, ตะวันตก P40280007W

ผู้รับผิดชอบ(หน่วยงาน)
ลงชื่อ (ผู้สำรวจ) ลงชื่อ (ผู้รับผิดชอบพื้นที่)
() ()
ตำแหน่ง ตำแหน่ง
วันที่ วันที่


แบบฟอร์มแสดงผลการดำเนินงานตรวจสอบพื้นที่ปลูกยางพาราและปาล์มน้ำมันในพื้นที่ป่าอนุรักษ์
สำนักบริหารพื้นที่อนุรักษ์ที่ 8 (ขอนแก่น)

การใช้ที่ดิน ยางพารา อายุ ปี เนื้อที่ประมาณ ไร่
 ปาล์มน้ำมัน อายุ ปี เนื้อที่ประมาณ ไร่
 พื้นที่อื่นๆ (ระบุ) เนื้อที่ประมาณ ไร่
ประเภทพื้นที่ ป่าอนุรักษ์ชื่อ วนอุทยานทริภักดิ์
 ป่าสงวนแห่งชาติชื่อ
 พื้นที่อื่นๆ (ระบุ)
ที่ตั้ง ชื่อหมู่บ้าน/ชุมชน หมู่ที่ ตำบล อำเภอ จังหวัด

ค่าพิกัดกลางแปลง โดยประมาณ(ส่วนภูมิสารสนเทศ) ในพื้นที่
UTM WGS 84 Easting 775128 m.E. UTM WGS 84 47 Easting m.E.
ZONE 47 Northing 1935681 m.N. ZONE 48 Northing m.N.

ผลการดำเนินการ ตรวจสอบพื้นที่แล้ว พบว่า.....
 อยู่ในแปลงพิสูจน์สิทธิ์ 30 มิ.ย. 41 อยู่ระหว่างการดำเนินการตามมาตรา 22 ดำเนินการตามมาตรา 22 แล้ว
 ไม่อยู่ในแปลงพิสูจน์สิทธิ์ 30 มิ.ย. 41 อยู่ระหว่างการดำเนินการตามมาตรา 25 ดำเนินการตามมาตรา 25 แล้ว
*มาตรา 22 พระราชบัญญัติอุทยานแห่งชาติ พ.ศ.2504 **มาตรา 25 พระราชบัญญัติป่าสงวนแห่งชาติ พ.ศ.2535

ภาพประกอบ (ถ่ายจากพิกัดกลางแปลงหมุนรอบ 4 ทิศ)



ผู้รับผิดชอบ(หน่วยงาน)
ลงชื่อ(ผู้สำรวจ) ลงชื่อ(ผู้รับผิดชอบพื้นที่)
() ()
ตำแหน่ง ตำแหน่ง
วันที่ วันที่

วันที่รายงาน --

ครั้งที่รายงาน 01

รหัส P40280009

แบบฟอร์มแสดงผลการดำเนินงานตรวจสอบพื้นที่ปลูกยางพาราและปาล์มน้ำมันในพื้นที่ป่าอนุรักษ์

สำนักบริหารพื้นที่อนุรักษ์ที่ 8 (ขอนแก่น)

การใช้ที่ดิน ยางพารา อายุ ปี เนื้อที่ประมาณ ไร่
 ปาล์มน้ำมัน อายุ ปี เนื้อที่ประมาณ ไร่
 พื้นที่อื่นๆ (ระบุ) เนื้อที่ประมาณ ไร่

ประเภทพื้นที่ ป่าอนุรักษ์ชื่อ วนอุทยานหริภังค์
 ป่าสงวนแห่งชาติชื่อ
 พื้นที่อื่นๆ (ระบุ)

ที่ตั้ง ชื่อหมู่บ้าน/ชุมชน หมู่ที่ ตำบล อำเภอ จังหวัด

ค่าพิกัดกลางแปลง โดยประมาณ(ส่วนภูมิสารสนเทศ) ในพื้นที่

UTM WGS 84 Easting 778837 m.E. UTM WGS 84 47 Easting m.E.
 ZONE 47 Northing 1936007 m.N. ZONE 48 Northing m.N.

ผลการดำเนินการ ตรวจสอบพื้นที่แล้ว พบว่า.....

อยู่ในแปลงพิสูจน์สิทธิ์ 30 มิ.ย. 41 อยู่ระหว่างการดำเนินการตามมาตรา 22 ดำเนินการตามมาตรา 22 แล้ว
 ไม่อยู่ในแปลงพิสูจน์สิทธิ์ 30 มิ.ย. 41 อยู่ระหว่างการดำเนินการตามมาตรา 25 ดำเนินการตามมาตรา 25 แล้ว

*มาตรา 22 พระราชบัญญัติอุทยานแห่งชาติ พ.ศ.2504 **มาตรา 25 พระราชบัญญัติป่าสงวนแห่งชาติ พ.ศ.2535

ภาพประกอบ (ถ่ายจากพิกัดกลางแปลงหมุนรอบ 4 ทิศ)

เหนือ P40280009N



ใต้ P40280009S



ตะวันออก P40280009E



ตะวันตก P40280009W



ผู้รับผิดชอบ(หน่วยงาน)

ลงชื่อ(ผู้สำรวจ)
()ลงชื่อ(ผู้รับผิดชอบพื้นที่)
()

ตำแหน่ง

ตำแหน่ง

วันที่

วันที่

แบบฟอร์มแสดงผลการดำเนินงานตรวจสอบพื้นที่ปลูกยางพาราและปาล์มน้ำมันในพื้นที่ป่าอนุรักษ์
สำนักบริหารพื้นที่อนุรักษ์ที่ 8 (ขอนแก่น)

การใช้ที่ดิน ยางพารา อายุ ปี เนื้อที่ประมาณ ไร่
 ปาล์มน้ำมัน อายุ ปี เนื้อที่ประมาณ ไร่
 พื้นที่อื่นๆ (ระบุ) เนื้อที่ประมาณ ไร่

ประเภทพื้นที่ ป่าอนุรักษ์ชื่อ วนอุทยานทริภักดิ์
 ป่าสงวนแห่งชาติชื่อ
 พื้นที่อื่นๆ (ระบุ)

ที่ตั้ง ชื่อหมู่บ้าน/ชุมชน หมู่ที่ ตำบล อำเภอ จังหวัด

ค่าพิกัดกลางแปลง โดยประมาณ(ส่วนภูมิสารสนเทศ) ในพื้นที่

UTM WGS 84 Easting 780039 m.E. UTM WGS 84 47 Easting m.E.
 ZONE 47 Northing 1936228 m.N. ZONE 48 Northing m.N.

ผลการดำเนินการ ตรวจสอบพื้นที่แล้ว พบว่า.....

อยู่ในแปลงพิสูจน์สิทธิ์ 30 มิ.ย. 41 อยู่ระหว่างการดำเนินการตามมาตรา 22 ดำเนินการตามมาตรา 22 แล้ว
 ไม่อยู่ในแปลงพิสูจน์สิทธิ์ 30 มิ.ย. 41 อยู่ระหว่างการดำเนินการตามมาตรา 25 ดำเนินการตามมาตรา 25 แล้ว

*มาตรา 22 พระราชบัญญัติอุทยานแห่งชาติ พ.ศ.2504 **มาตรา 25 พระราชบัญญัติป่าสงวนแห่งชาติ พ.ศ.2535

ภาพประกอบ (ถ่ายจากพิกัดกลางแปลงหมุนรอบ 4 ทิศ)

เหนือ P40280011N



ใต้ P40280011S



ตะวันออก P40280011E



ตะวันตก P40280011W



ผู้รับผิดชอบ(หน่วยงาน)

ลงชื่อ(ผู้สำรวจ)

ลงชื่อ(ผู้รับผิดชอบพื้นที่)

()

()

ตำแหน่ง

ตำแหน่ง

วันที่

วันที่

วันที่รายงาน □□-□□-□□□□

ครั้งที่รายงาน 01

รหัส P40280012

**แบบฟอร์มแสดงผลการดำเนินงานตรวจสอบพื้นที่ปลูกยางพาราและปาล์มน้ำมันในพื้นที่ป่าอนุรักษ์
สำนักบริหารพื้นที่อนุรักษ์ที่ 8 (ขอนแก่น)**

การใช้ที่ดิน ยางพารา อายุ ปี เนื้อที่ประมาณ ไร่
 ปาล์มน้ำมัน อายุ ปี เนื้อที่ประมาณ ไร่
 พื้นที่อื่นๆ (ระบุ) เนื้อที่ประมาณ ไร่

ประเภทพื้นที่ ป่าอนุรักษ์ชื่อ วนอุทยานทริภักดิ์
 ป่าสงวนแห่งชาติชื่อ
 พื้นที่อื่นๆ (ระบุ)

ที่ตั้ง ชื่อหมู่บ้าน/ชุมชน หมู่ที่ ตำบล อำเภอ จังหวัด

ค่าพิกัดกลางแปลง โดยประมาณ(ส่วนภูมิสารสนเทศ) ในพื้นที่
UTM WGS 84 Easting 776503 m.E. UTM WGS 84 47 Easting m.E.
ZONE 47 Northing 1936560 m.N. ZONE 48 Northing m.N.

ผลการดำเนินการ ตรวจสอบพื้นที่แล้ว พบว่า.....
 อยู่ในแปลงพิสูจน์สิทธิ์ 30 มิ.ย. 41 อยู่ระหว่างการดำเนินการตามมาตรา 22 ดำเนินการตามมาตรา 22 แล้ว
 ไม่อยู่ในแปลงพิสูจน์สิทธิ์ 30 มิ.ย. 41 อยู่ระหว่างการดำเนินการตามมาตรา 25 ดำเนินการตามมาตรา 25 แล้ว

*มาตรา 22 พระราชบัญญัติอุทยานแห่งชาติ พ.ศ.2504 **มาตรา 25 พระราชบัญญัติป่าสงวนแห่งชาติ พ.ศ.2535

ภาพประกอบ (ถ่ายจากพิกัดกลางแปลงหมุนรอบ 4 ทิศ)

เหนือ P40280012N

ใต้ P40280012S



ตะวันออก P40280012E

ตะวันตก P40280012W



ผู้รับผิดชอบ(หน่วยงาน)

ลงชื่อ(ผู้สำรวจ)

ลงชื่อ(ผู้รับผิดชอบพื้นที่)

()

()

ตำแหน่ง

ตำแหน่ง

วันที่

วันที่

แบบฟอร์มแสดงผลการดำเนินงานตรวจสอบพื้นที่ปลูกยางพาราและปาล์มน้ำมันในพื้นที่ป่าอนุรักษ์

สำนักบริหารพื้นที่อนุรักษ์ที่ 8 (ขอนแก่น)

การใช้ที่ดิน ยางพารา อายุ ปี เนื้อที่ประมาณ ไร่
 ปาล์มน้ำมัน อายุ ปี เนื้อที่ประมาณ ไร่
 พื้นที่อื่นๆ (ระบุ) เนื้อที่ประมาณ ไร่

ประเภทพื้นที่ ป่าอนุรักษ์ชื่อ วนอุทยานทริภักดิ์
 ป่าสงวนแห่งชาติชื่อ
 พื้นที่อื่นๆ (ระบุ)

ที่ตั้ง ชื่อหมู่บ้าน/ชุมชน หมู่ที่ ตำบล อำเภอ จังหวัด

ค่าพิกัดกลางแปลง โดยประมาณ(ส่วนภูมิสารสนเทศ) ในพื้นที่
UTM WGS 84 Easting 779038 m.E. UTM WGS 84 47 Easting m.E.
ZONE 47 Northing 1936781 m.N. ZONE 48 Northing m.N.

ผลการดำเนินการ ตรวจสอบพื้นที่แล้ว พบว่า.....

อยู่ในแปลงพิสูจน์สิทธิ์ 30 มิ.ย. 41 อยู่ระหว่างการดำเนินการตามมาตรา 22 ดำเนินการตามมาตรา 22 แล้ว
 ไม่อยู่ในแปลงพิสูจน์สิทธิ์ 30 มิ.ย. 41 อยู่ระหว่างการดำเนินการตามมาตรา 25 ดำเนินการตามมาตรา 25 แล้ว

*มาตรา 22 พระราชบัญญัติอุทยานแห่งชาติ พ.ศ.2504 **มาตรา 25 พระราชบัญญัติป่าสงวนแห่งชาติ พ.ศ.2535

ภาพประกอบ (ถ่ายจากพิกัดกลางแปลงหมุนรอบ 4 ทิศ)

เหนือ P40280013N



ใต้ P40280013S



ตะวันออก P40280013E



ตะวันตก P40280013W



ผู้รับผิดชอบ(หน่วยงาน)

ลงชื่อ(ผู้สำรวจ)

ลงชื่อ(ผู้รับผิดชอบพื้นที่)

()

()

ตำแหน่ง

ตำแหน่ง

วันที่

วันที่

**แบบฟอร์มแสดงผลการดำเนินงานตรวจสอบพื้นที่ปลูกยางพาราและปาล์มน้ำมันในพื้นที่ป่าอนุรักษ์
สำนักบริหารพื้นที่อนุรักษ์ที่ 8 (ขอนแก่น)**

การใช้ที่ดิน

ยางพารา อายุ ปี เนื้อที่ประมาณ ไร่

ปาล์มน้ำมัน อายุ ปี เนื้อที่ประมาณ ไร่

พื้นที่อื่นๆ (ระบุ) เนื้อที่ประมาณ ไร่

ประเภทพื้นที่

ป่าอนุรักษ์ชื่อ วนอุทยานทริภักซ์

ป่าสงวนแห่งชาติชื่อ

พื้นที่อื่นๆ (ระบุ)

ที่ตั้ง ชื่อหมู่บ้าน/ชุมชน หมู่ที่ ตำบล อำเภอ จังหวัด

ค่าพิกัดกลางแปลง **โดยประมาณ(ส่วนภูมิสารสนเทศ)** **ในพื้นที่**

UTM WGS 84 Easting 779625 m.E. UTM WGS 84 47 Easting m.E.

ZONE 47 Northing 1938184 m.N. ZONE 48 Northing m.N.

ผลการดำเนินการ ตรวจสอบพื้นที่แล้ว พบว่า.....

อยู่ในแปลงพิสูจน์สิทธิ์ 30 มิ.ย. 41 อยู่ระหว่างการดำเนินการตามมาตรา 22 ดำเนินการตามมาตรา 22 แล้ว

ไม่อยู่ในแปลงพิสูจน์สิทธิ์ 30 มิ.ย. 41 อยู่ระหว่างการดำเนินการตามมาตรา 25 ดำเนินการตามมาตรา 25 แล้ว

*มาตรา 22 พระราชบัญญัติอุทยานแห่งชาติ พ.ศ.2504 **มาตรา 25 พระราชบัญญัติป่าสงวนแห่งชาติ พ.ศ.2535

ภาพประกอบ (ถ่ายจากพิกัดกลางแปลงหมุนรอบ 4 ทิศ)

เหนือ P40280015N



ใต้ P40280015S



ตะวันออก P40280015E



ตะวันตก P40280015W



ผู้รับผิดชอบ(หน่วยงาน)

ลงชื่อ(ผู้สำรวจ) ลงชื่อ(ผู้รับผิดชอบพื้นที่)

() ()

ตำแหน่ง ตำแหน่ง

วันที่ วันที่

แบบฟอร์มแสดงผลการดำเนินงานตรวจสอบพื้นที่ปลูกยางพาราและปาล์มน้ำมันในพื้นที่ป่าอนุรักษ์
สำนักบริหารพื้นที่อนุรักษ์ที่ 8 (ขอนแก่น)

การใช้ที่ดิน ยางพารา อายุ ปี เนื้อที่ประมาณ ไร่
 ปาล์มน้ำมัน อายุ ปี เนื้อที่ประมาณ ไร่
 พื้นที่อื่นๆ (ระบุ) เนื้อที่ประมาณ ไร่

ประเภทพื้นที่ ป่าอนุรักษ์ชื่อ วนอุทยานหริภคย์
 ป่าสงวนแห่งชาติชื่อ

ที่ตั้ง ชื่อหมู่บ้าน/ชุมชน หมู่ที่ ตำบล อำเภอ จังหวัด

ค่าพิกัดกลางแปลง โดยประมาณ(ส่วนภูมิสารสนเทศ) ในพื้นที่
 UTM WGS 84 Easting 776576 m.E. UTM WGS 84 47 Easting m.E.
 ZONE 47 Northing 1938236 m.N. ZONE 48 Northing m.N.

ผลการดำเนินการ ตรวจสอบพื้นที่แล้ว พบว่า.....
 อยู่ในแปลงพิสูจน์สิทธิ์ 30 มิ.ย. 41 อยู่ระหว่างการดำเนินการตามมาตรา 22 ดำเนินการตามมาตรา 22 แล้ว
 ไม่อยู่ในแปลงพิสูจน์สิทธิ์ 30 มิ.ย. 41 อยู่ระหว่างการดำเนินการตามมาตรา 25 ดำเนินการตามมาตรา 25 แล้ว

*มาตรา 22 พระราชบัญญัติอุทยานแห่งชาติ พ.ศ.2504

**มาตรา 25 พระราชบัญญัติป่าสงวนแห่งชาติ พ.ศ.2535

ภาพประกอบ (ถ่ายจากพิกัดกลางแปลงหมุนรอบ 4 ทิศ)

เหนือ P40280016N



ใต้ P40280016S



ตะวันออก P40280016E



ตะวันตก P40280016W



ผู้รับผิดชอบ(หน่วยงาน)

ลงชื่อ (ผู้สำรวจ)

()

ตำแหน่ง

วันที่

ลงชื่อ (ผู้รับผิดชอบพื้นที่)

()

ตำแหน่ง

วันที่

แบบฟอร์มแสดงผลการดำเนินงานตรวจสอบพื้นที่ปลูกยางพาราและปาล์มน้ำมันในพื้นที่ป่าอนุรักษ์
สำนักบริหารพื้นที่อนุรักษ์ที่ 8 (ขอนแก่น)

การใช้ที่ดิน ยางพารา อายุ ปี เนื้อที่ประมาณ ไร่
 ปาล์มน้ำมัน อายุ ปี เนื้อที่ประมาณ ไร่
 พื้นที่อื่นๆ (ระบุ) เนื้อที่ประมาณ ไร่


ประเภทพื้นที่ ป่าอนุรักษ์ชื่อ วนอุทยานทริภักดิ์
 ป่าสงวนแห่งชาติชื่อ
 พื้นที่อื่นๆ (ระบุ)

ที่ตั้ง ชื่อหมู่บ้าน/ชุมชน หมู่ที่ ตำบล อำเภอ จังหวัด

ค่าพิกัดกลางแปลง โดยประมาณ(ส่วนภูมิสารสนเทศ) ในพื้นที่
UTM WGS 84 Easting 779359 m.E. UTM WGS 84 47 Easting m.E.
ZONE 47 Northing 1939135 m.N. ZONE 48 Northing m.N.

ผลการดำเนินการ ตรวจสอบพื้นที่แล้ว พบว่า.....
 อยู่ในแปลงพิสูจน์สิทธิ์ 30 มิ.ย. 41 อยู่ระหว่างการดำเนินการตามมาตรา 22 ดำเนินการตามมาตรา 22 แล้ว
 ไม่อยู่ในแปลงพิสูจน์สิทธิ์ 30 มิ.ย. 41 อยู่ระหว่างการดำเนินการตามมาตรา 25 ดำเนินการตามมาตรา 25 แล้ว
*มาตรา 22 พระราชบัญญัติอุทยานแห่งชาติ พ.ศ.2504 **มาตรา 25 พระราชบัญญัติป่าสงวนแห่งชาติ พ.ศ.2535

ภาพประกอบ (ถ่ายจากพิกัดกลางแปลงหมุนรอบ 4 ทิศ)



ผู้รับผิดชอบ(หน่วยงาน)
ลงชื่อ (ผู้สำรวจ) ลงชื่อ (ผู้รับผิดชอบพื้นที่)
() ()
ตำแหน่ง ตำแหน่ง
วันที่ วันที่

แบบฟอร์มแสดงผลการดำเนินงานตรวจสอบพื้นที่ปลูกยางพาราและปาล์มน้ำมันในพื้นที่ป่าอนุรักษ์
สำนักบริหารพื้นที่อนุรักษ์ที่ 8 (ขอนแก่น)

การใช้ที่ดิน ยางพารา อายุ ปี เนื้อที่ประมาณ ไร่
 ปาล์มน้ำมัน อายุ ปี เนื้อที่ประมาณ ไร่
 พื้นที่อื่นๆ (ระบุ) เนื้อที่ประมาณ ไร่

ประเภทพื้นที่ ป่าอนุรักษ์ชื่อ วนอุทยานทริภักดิ์
 ป่าสงวนแห่งชาติชื่อ
 พื้นที่อื่นๆ (ระบุ)

ที่ตั้ง ชื่อหมู่บ้าน/ชุมชน หมู่ที่ ตำบล อำเภอ จังหวัด

ค่าพิกัดกลางแปลง โดยประมาณ(ส่วนภูมิสารสนเทศ) ในพื้นที่
UTM WGS 84 Easting 777056 m.E. UTM WGS 84 47 Easting m.E.
ZONE 47 Northing 1939189 m.N. ZONE 48 Northing m.N.

ผลการดำเนินการ ตรวจสอบพื้นที่แล้ว พบว่า.....
 อยู่ในแปลงพิสูจน์สิทธิ์ 30 มิ.ย. 41 อยู่ระหว่างการดำเนินการตามมาตรา 22 ดำเนินการตามมาตรา 22 แล้ว
 ไม่อยู่ในแปลงพิสูจน์สิทธิ์ 30 มิ.ย. 41 อยู่ระหว่างการดำเนินการตามมาตรา 25 ดำเนินการตามมาตรา 25 แล้ว

*มาตรา 22 พระราชบัญญัติอุทยานแห่งชาติ พ.ศ.2504

**มาตรา 25 พระราชบัญญัติป่าสงวนแห่งชาติ พ.ศ.2535

ภาพประกอบ (ถ่ายจากพิกัดกลางแปลงหมุนรอบ 4 ทิศ)

เหนือ P40280018N



ใต้ P40280018S



ตะวันออก P40280018E



ตะวันตก P40280018W



ผู้รับผิดชอบ(หน่วยงาน)

ลงชื่อ(ผู้สำรวจ)
()

ลงชื่อ(ผู้รับผิดชอบพื้นที่)
()

ตำแหน่ง

ตำแหน่ง

วันที่

วันที่

แบบฟอร์มแสดงผลการดำเนินงานตรวจสอบพื้นที่ปลูกยางพาราและปาล์มน้ำมันในพื้นที่ป่าอนุรักษ์
สำนักบริหารพื้นที่อนุรักษ์ที่ 8 (ขอนแก่น)

การใช้ที่ดิน ยางพารา อายุ ปี เนื้อที่ประมาณ ไร่
 ปาล์มน้ำมัน อายุ ปี เนื้อที่ประมาณ ไร่
 พื้นที่อื่นๆ (ระบุ) เนื้อที่ประมาณ ไร่
ประเภทพื้นที่ ป่าอนุรักษ์ชื่อ วนอุทยานทรีรักษ์
 ป่าสงวนแห่งชาติชื่อ
 พื้นที่อื่นๆ (ระบุ)

ที่ตั้ง ชื่อหมู่บ้าน/ชุมชน หมู่ที่ ตำบล อำเภอ จังหวัด

ค่าพิกัดกลางแปลง โดยประมาณ(ส่วนภูมิสารสนเทศ) ในพื้นที่
UTM WGS 84 Easting 779264 m.E. UTM WGS 84 47 Easting m.E.
ZONE 47 Northing 1939760 m.N. ZONE 48 Northing m.N.

ผลการดำเนินการ ตรวจสอบพื้นที่แล้ว พบว่า.....

อยู่ในแปลงพิสูจน์สิทธิ์ 30 มิ.ย. 41 อยู่ระหว่างการดำเนินการตามมาตรา 22 ดำเนินการตามมาตรา 22 แล้ว
 ไม่อยู่ในแปลงพิสูจน์สิทธิ์ 30 มิ.ย. 41 อยู่ระหว่างการดำเนินการตามมาตรา 25 ดำเนินการตามมาตรา 25 แล้ว

*มาตรา 22 พระราชบัญญัติอุทยานแห่งชาติ พ.ศ.2504 **มาตรา 25 พระราชบัญญัติป่าสงวนแห่งชาติ พ.ศ.2535

ภาพประกอบ (ถ่ายจากพิกัดกลางแปลงหมุนรอบ 4 ทิศ)

เหนือ P40280020N



ใต้ P40280020S



ตะวันออก P40280020E



ตะวันตก P40280020W



ผู้รับผิดชอบ(หน่วยงาน)

ลงชื่อ(ผู้สำรวจ)

()

ตำแหน่ง

วันที่

ลงชื่อ(ผู้รับผิดชอบพื้นที่)

()

ตำแหน่ง

วันที่

วันที่รายงาน □□-□□-□□□□

ครั้งที่รายงาน 01

รหัส P40280021

แบบฟอร์มแสดงผลการดำเนินงานตรวจสอบพื้นที่ปลูกยางพาราและปาล์มน้ำมันในพื้นที่ป่าอนุรักษ์

สำนักบริหารพื้นที่อนุรักษ์ที่ 8 (ขอนแก่น)

การใช้ที่ดิน ยางพารา อายุ ปี เนื้อที่ประมาณ ไร่
 ปาล์มน้ำมัน อายุ ปี เนื้อที่ประมาณ ไร่
 พื้นที่อื่นๆ (ระบุ) เนื้อที่ประมาณ ไร่

ประเภทพื้นที่ ป่าอนุรักษ์ชื่อ วนอุทยานทรีรักษ์
 ป่าสงวนแห่งชาติชื่อ
 พื้นที่อื่นๆ (ระบุ)

ที่ตั้ง ชื่อหมู่บ้าน/ชุมชน หมู่ที่ ตำบล อำเภอ จังหวัด

ค่าพิกัดกลางแปลง โดยประมาณ(ส่วนภูมิสารสนเทศ) ในพื้นที่
UTM WGS 84 Easting 778265 m.E. UTM WGS 84 47 Easting m.E.
ZONE 47 Northing 1939783 m.N. ZONE 48 Northing m.N.

ผลการดำเนินการ ตรวจสอบพื้นที่แล้ว พบว่า.....
 อยู่ในแปลงพิสูจน์สิทธิ์ 30 มิ.ย. 41 อยู่ระหว่างการดำเนินการตามมาตรา 22 ดำเนินการตามมาตรา 22 แล้ว
 ไม่อยู่ในแปลงพิสูจน์สิทธิ์ 30 มิ.ย. 41 อยู่ระหว่างการดำเนินการตามมาตรา 25 ดำเนินการตามมาตรา 25 แล้ว
*มาตรา 22 พระราชบัญญัติอุทยานแห่งชาติ พ.ศ.2504 **มาตรา 25 พระราชบัญญัติป่าสงวนแห่งชาติ พ.ศ.2535

ภาพประกอบ (ถ่ายจากพิกัดกลางแปลงหมุนรอบ 4 ทิศ)

เหนือ P40280021N



ใต้ P40280021S



ตะวันออก P40280021E



ตะวันตก P40280021W



ผู้รับผิดชอบ(หน่วยงาน)

ลงชื่อ(ผู้สำรวจ)

ลงชื่อ(ผู้รับผิดชอบพื้นที่)

()

()

ตำแหน่ง

ตำแหน่ง

วันที่

วันที่

วันที่รายงาน --

ครั้งที่รายงาน 01

รหัส P40280022

แบบฟอร์มแสดงผลการดำเนินงานตรวจสอบพื้นที่ปลูกยางพาราและปาล์มน้ำมันในพื้นที่ป่าอนุรักษ์ สำนักบริหารพื้นที่อนุรักษ์ที่ 8 (ขอนแก่น)

การใช้ที่ดิน	<input type="checkbox"/> ยางพารา	อายุ	ปี	เนื้อที่ประมาณ	ไร่
	<input type="checkbox"/> ปาล์มน้ำมัน	อายุ	ปี	เนื้อที่ประมาณ	ไร่
	<input type="checkbox"/> พื้นที่อื่นๆ (ระบุ)			เนื้อที่ประมาณ	ไร่
ประเภทพื้นที่	<input type="checkbox"/> ป่าอนุรักษ์ชื่อ วนอุทยานทริภักซ์				
	<input type="checkbox"/> ป่าสงวนแห่งชาติชื่อ				
	<input type="checkbox"/> พื้นที่อื่นๆ (ระบุ)				
ที่ตั้ง	ชื่อหมู่บ้าน/ชุมชน		หมู่ที่	ตำบล	อำเภอ
					จังหวัด

ค่าพิกัดกลางแปลง	โดยประมาณ(ส่วนภูมิสารสนเทศ)		ในพื้นที่		
UTM WGS 84	Easting	778816 m.E.	UTM WGS 84	<input type="text"/> 47 Easting	<input type="text"/> m.E.
ZONE 47	Northing	1939820 m.N.	ZONE	<input type="text"/> 48 Northing	<input type="text"/> m.N.

ผลการดำเนินการ ตรวจสอบพื้นที่แล้ว พบว่า.....

<input type="checkbox"/> อยู่ในแปลงพิสูจน์สิทธิ์ 30 มิ.ย. 41	<input type="checkbox"/> อยู่ระหว่างการดำเนินการตามมาตรา 22	<input type="checkbox"/> ดำเนินการตามมาตรา 22 แล้ว
<input type="checkbox"/> ไม่อยู่ในแปลงพิสูจน์สิทธิ์ 30 มิ.ย. 41	<input type="checkbox"/> อยู่ระหว่างการดำเนินการตามมาตรา 25	<input type="checkbox"/> ดำเนินการตามมาตรา 25 แล้ว

*มาตรา 22 พระราชบัญญัติอุทยานแห่งชาติ พ.ศ.2504 **มาตรา 25 พระราชบัญญัติป่าสงวนแห่งชาติ พ.ศ.2535

ภาพประกอบ (ถ่ายจากพิกัดกลางแปลงหมุนรอบ 4 ทิศ)

เหนือ P40280022N	ใต้ P40280022S
<div style="border: 1px solid black; width: 350px; height: 150px;"></div>	<div style="border: 1px solid black; width: 350px; height: 150px;"></div>
ตะวันออก P40280022E	ตะวันตก P40280022W
<div style="border: 1px solid black; width: 350px; height: 150px;"></div>	<div style="border: 1px solid black; width: 350px; height: 150px;"></div>

ผู้รับผิดชอบ(หน่วยงาน)
ลงชื่อ	ลงชื่อ
()	()
ตำแหน่ง	ตำแหน่ง
วันที่	วันที่

แบบฟอร์มแสดงผลการดำเนินงานตรวจสอบพื้นที่ปลูกยางพาราและปาล์มน้ำมันในพื้นที่ป่าอนุรักษ์
สำนักบริหารพื้นที่อนุรักษ์ที่ 8 (ขอนแก่น)

การใช้ที่ดิน ยางพารา อายุ ปี เนื้อที่ประมาณ ไร่
 ปาล์มน้ำมัน อายุ ปี เนื้อที่ประมาณ ไร่
 พื้นที่อื่นๆ (ระบุ) เนื้อที่ประมาณ ไร่

ประเภทพื้นที่ ป่าอนุรักษ์ชื่อ วนอุทยานภูผาล้อม
 ป่าสงวนแห่งชาติชื่อ
 พื้นที่อื่นๆ (ระบุ)

ที่ตั้ง ชื่อหมู่บ้าน/ชุมชน หมู่ที่ ตำบล อำเภอ จังหวัด

ค่าพิกัดกลางแปลง โดยประมาณ(ส่วนภูมิสารสนเทศ) ในพื้นที่

UTM WGS 84 Easting 806740 m.E. UTM WGS 84 47 Easting m.E.
 ZONE 47 Northing 1942484 m.N. ZONE 48 Northing m.N.

ผลการดำเนินการ ตรวจสอบพื้นที่แล้ว พบว่า.....

อยู่ในแปลงพิสูจน์สิทธิ์ 30 มิ.ย. 41 อยู่ระหว่างการดำเนินการตามมาตรา 22 ดำเนินการตามมาตรา 22 แล้ว
 ไม่อยู่ในแปลงพิสูจน์สิทธิ์ 30 มิ.ย. 41 อยู่ระหว่างการดำเนินการตามมาตรา 25 ดำเนินการตามมาตรา 25 แล้ว

*มาตรา 22 พระราชบัญญัติอุทยานแห่งชาติ พ.ศ.2504 **มาตรา 25 พระราชบัญญัติป่าสงวนแห่งชาติ พ.ศ.2535

ภาพประกอบ (ถ่ายจากพิกัดกลางแปลงหมุนรอบ 4 ทิศ)

เหนือ P40390001N



ใต้ P40390001S



ตะวันออก P40390001E



ตะวันตก P40390001W



ผู้รับผิดชอบ(หน่วยงาน)

ลงชื่อ(ผู้สำรวจ)

ลงชื่อ(ผู้รับผิดชอบพื้นที่)

()

()

ตำแหน่ง

ตำแหน่ง

วันที่

วันที่

แบบฟอร์มแสดงผลการดำเนินงานตรวจสอบพื้นที่ปลูกยางพาราและปาล์มน้ำมันในพื้นที่ป่าอนุรักษ์
สำนักบริหารพื้นที่อนุรักษ์ที่ 8 (ขอนแก่น)

การใช้ที่ดิน ยางพารา อายุ ปี เนื้อที่ประมาณ ไร่
 ปาล์มน้ำมัน อายุ ปี เนื้อที่ประมาณ ไร่
 พื้นที่อื่นๆ (ระบุ) เนื้อที่ประมาณ ไร่

ประเภทพื้นที่ ป่าอนุรักษ์ชื่อ วนอุทยานภูผาล้อม
 ป่าสงวนแห่งชาติชื่อ
 พื้นที่อื่นๆ (ระบุ)

ที่ตั้ง ชื่อหมู่บ้าน/ชุมชน หมู่ที่ ตำบล อำเภอ จังหวัด

ค่าพิกัดกลางแปลง โดยประมาณ(ส่วนภูมิสารสนเทศ) ในพื้นที่

UTM WGS 84 Easting **802799** m.E. UTM WGS 84 47 Easting m.E.
 ZONE 47 Northing **1944425** m.N. ZONE 48 Northing m.N.

ผลการดำเนินการ ตรวจสอบพื้นที่แล้ว พบว่า.....

อยู่ในแปลงพิสูจน์สิทธิ์ 30 มิ.ย. 41 อยู่ระหว่างการดำเนินการตามมาตรา 22 ดำเนินการตามมาตรา 22 แล้ว
 ไม่อยู่ในแปลงพิสูจน์สิทธิ์ 30 มิ.ย. 41 อยู่ระหว่างการดำเนินการตามมาตรา 25 ดำเนินการตามมาตรา 25 แล้ว

*มาตรา 22 พระราชบัญญัติอุทยานแห่งชาติ พ.ศ.2504 **มาตรา 25 พระราชบัญญัติป่าสงวนแห่งชาติ พ.ศ.2535

ภาพประกอบ (ถ่ายจากพิกัดกลางแปลงหมุนรอบ 4 ทิศ)

เหนือ	P40390002N	ใต้	P40390002S
ตะวันออก	P40390002E	ตะวันตก	P40390002W

ผู้รับผิดชอบ(หน่วยงาน)

ลงชื่อ (ผู้สำรวจ)

()

ตำแหน่ง

วันที่

ลงชื่อ (ผู้รับผิดชอบพื้นที่)

()

ตำแหน่ง

วันที่

แบบฟอร์มแสดงผลการดำเนินงานตรวจสอบพื้นที่ปลูกยางพาราและปาล์มน้ำมันในพื้นที่ป่าอนุรักษ์ สำนักบริหารพื้นที่อนุรักษ์ที่ 8 (ขอนแก่น)

การใช้ที่ดิน ยางพารา อายุ ปี เนื้อที่ประมาณ ไร่
 ปาล์มน้ำมัน อายุ ปี เนื้อที่ประมาณ ไร่
 พื้นที่อื่นๆ (ระบุ) เนื้อที่ประมาณ ไร่

ประเภทพื้นที่ ป่าอนุรักษ์ชื่อ วนอุทยานภูบ่อบิด
 ป่าสงวนแห่งชาติชื่อ
 พื้นที่อื่นๆ (ระบุ)

ที่ตั้ง ชื่อหมู่บ้าน/ชุมชน หมู่ที่ ตำบล อำเภอ จังหวัด

ค่าพิกัดกลางแปลง โดยประมาณ(ส่วนภูมิสารสนเทศ) ในพื้นที่

UTM WGS 84 Easting	796764 m.E.	UTM WGS 84	<input type="checkbox"/> 47 Easting	<input type="checkbox"/> <input type="checkbox"/> <input type="checkbox"/> <input type="checkbox"/> <input type="checkbox"/> <input type="checkbox"/> m.E.
ZONE 47	Northing	1935385 m.N.	ZONE	<input type="checkbox"/> 48 Northing
				<input type="checkbox"/> <input type="checkbox"/> <input type="checkbox"/> <input type="checkbox"/> <input type="checkbox"/> <input type="checkbox"/> m.N.

ผลการดำเนินการ ตรวจสอบพื้นที่แล้ว พบว่า.....

<input type="checkbox"/> อยู่ในแปลงพิสูจน์สิทธิ์ 30 มิ.ย. 41	<input type="checkbox"/> อยู่ระหว่างการดำเนินการตามมาตรา 22	<input type="checkbox"/> ดำเนินการตามมาตรา 22 แล้ว
<input type="checkbox"/> ไม่อยู่ในแปลงพิสูจน์สิทธิ์ 30 มิ.ย. 41	<input type="checkbox"/> อยู่ระหว่างการดำเนินการตามมาตรา 25	<input type="checkbox"/> ดำเนินการตามมาตรา 25 แล้ว

*มาตรา 22 พระราชบัญญัติอุทยานแห่งชาติ พ.ศ.2504 **มาตรา 25 พระราชบัญญัติป่าสงวนแห่งชาติ พ.ศ.2535

ภาพประกอบ (ถ่ายจากพิกัดกลางแปลงหมุนรอบ 4 ทิศ)

เหนือ P40400001N		ใต้ P40400001S	
ตะวันออก P40400001E		ตะวันตก P40400001W	

ผู้รับผิดชอบ(หน่วยงาน)

ลงชื่อ(ผู้สำรวจ)	ลงชื่อ(ผู้รับผิดชอบพื้นที่)
()	()
ตำแหน่ง	ตำแหน่ง
วันที่	วันที่

แบบฟอร์มแสดงผลการดำเนินงานตรวจสอบพื้นที่ปลูกลำพาราและปาล์มน้ำมันในพื้นที่ป่าอนุรักษ์
สำนักบริหารพื้นที่อนุรักษ์ที่ 8 (ขอนแก่น)

การใช้ที่ดิน ยางพารา อายุ ปี เนื้อที่ประมาณ ไร่
 ปาล์มน้ำมัน อายุ ปี เนื้อที่ประมาณ ไร่
 พื้นที่อื่นๆ (ระบุ) เนื้อที่ประมาณ ไร่

ประเภทพื้นที่ ป่าอนุรักษ์ชื่อ เตรียมการอุทยานแห่งชาตินางูง-น้ำโสม
 ป่าสงวนแห่งชาติชื่อ
 พื้นที่อื่นๆ (ระบุ)

ที่ตั้ง ชื่อหมู่บ้าน/ชุมชน หมู่ที่ ตำบล อำเภอ จังหวัด

ค่าพิกัดกลางแปลง โดยประมาณ(ส่วนภูมิสารสนเทศ) ในพื้นที่


UTM WGS 84 Easting 181792 m.E. UTM WGS 84 47 Easting m.E.
 ZONE 48 Northing 1971830 m.N. ZONE 48 Northing m.N.

ผลการดำเนินการ ตรวจสอบพื้นที่แล้ว พบว่า.....

อยู่ในแปลงพิสูจน์สิทธิ์ 30 มิ.ย. 41 อยู่ระหว่างการดำเนินการตามมาตรา 22 ดำเนินการตามมาตรา 22 แล้ว
 ไม่อยู่ในแปลงพิสูจน์สิทธิ์ 30 มิ.ย. 41 อยู่ระหว่างการดำเนินการตามมาตรา 25 ดำเนินการตามมาตรา 25 แล้ว

*มาตรา 22 พระราชบัญญัติอุทยานแห่งชาติ พ.ศ.2504 **มาตรา 25 พระราชบัญญัติป่าสงวนแห่งชาติ พ.ศ.2535

ภาพประกอบ (ถ่ายจากพิกัดกลางแปลงหมุนรอบ 4 ทิศ)



ผู้รับผิดชอบ(หน่วยงาน)

ลงชื่อ (ผู้สำรวจ) ลงชื่อ (ผู้รับผิดชอบพื้นที่)
 () ()
 ตำแหน่ง ตำแหน่ง

วันที่ วันที่

วันที่รายงาน □□-□□-□□□□

ครั้งที่รายงาน 01

รหัส P91360046

แบบฟอร์มแสดงผลการดำเนินงานตรวจสอบพื้นที่ปลูกยางพาราและปาล์มน้ำมันในพื้นที่ป่าอนุรักษ์

สำนักบริหารพื้นที่อนุรักษ์ที่ 8 (ขอนแก่น)

การใช้ที่ดิน ยางพารา อายุ ปี เนื้อที่ประมาณ ไร่
 ปาล์มน้ำมัน อายุ ปี เนื้อที่ประมาณ ไร่
 พื้นที่อื่นๆ (ระบุ) เนื้อที่ประมาณ ไร่

ประเภทพื้นที่ ป่าอนุรักษ์ชื่อ เตรียมการอุทยานแห่งชาตินางูง-น้ำโสม
 ป่าสงวนแห่งชาติชื่อ
 พื้นที่อื่นๆ (ระบุ)

ที่ตั้ง ชื่อหมู่บ้าน/ชุมชน หมู่ที่ ตำบล อำเภอ จังหวัด

ค่าพิกัดกลางแปลง โดยประมาณ(ส่วนภูมิสารสนเทศ) ในพื้นที่
 UTM WGS 84 Easting **187294** m.E. UTM WGS 84 47 Easting m.E.
 ZONE **48** Northing **2003865** m.N. ZONE 48 Northing m.N.

ผลการดำเนินการ ตรวจสอบพื้นที่แล้ว พบว่า.....
 อยู่ในแปลงพิสูจน์สิทธิ์ 30 มิ.ย. 41 อยู่ระหว่างการดำเนินการตามมาตรา 22 ดำเนินการตามมาตรา 22 แล้ว
 ไม่อยู่ในแปลงพิสูจน์สิทธิ์ 30 มิ.ย. 41 อยู่ระหว่างการดำเนินการตามมาตรา 25 ดำเนินการตามมาตรา 25 แล้ว
 *มาตรา 22 พระราชบัญญัติอุทยานแห่งชาติ พ.ศ.2504 **มาตรา 25 พระราชบัญญัติป่าสงวนแห่งชาติ พ.ศ.2535

ภาพประกอบ (ถ่ายจากพิกัดกลางแปลงหมุนรอบ 4 ทิศ)

เหนือ P91360046N



ใต้ P91360046S



ตะวันออก P91360046E



ตะวันตก P91360046W



ผู้รับผิดชอบ(หน่วยงาน)

ลงชื่อ(ผู้สำรวจ)
()

ตำแหน่ง

วันที่

ลงชื่อ(ผู้รับผิดชอบพื้นที่)
()

ตำแหน่ง

วันที่

วันที่รายงาน □□-□□-□□□□

ครั้งที่รายงาน 01

รหัส P91360047

แบบฟอร์มแสดงผลการดำเนินงานตรวจสอบพื้นที่ปลูกยางพาราและปาล์มน้ำมันในพื้นที่ป่าอนุรักษ์
สำนักบริหารพื้นที่อนุรักษ์ที่ 8 (ขอนแก่น)

การใช้ที่ดิน ยางพารา อายุ ปี เนื้อที่ประมาณ ไร่
 ปาล์มน้ำมัน อายุ ปี เนื้อที่ประมาณ ไร่
 พื้นที่อื่นๆ (ระบุ) เนื้อที่ประมาณ ไร่
ประเภทพื้นที่ ป่าอนุรักษ์ชื่อ เตรียมการอุทยานแห่งชาตินางูง-น้ำโสม
 ป่าสงวนแห่งชาติชื่อ
 พื้นที่อื่นๆ (ระบุ)
ที่ตั้ง ชื่อหมู่บ้าน/ชุมชน หมู่ที่ ตำบล อำเภอ จังหวัด

ค่าพิกัดกลางแปลง โดยประมาณ(ส่วนภูมิสารสนเทศ) ในพื้นที่
UTM WGS 84 Easting 187456 m.E. UTM WGS 84 47 Easting m.E.
ZONE 48 Northing 2004078 m.N. ZONE 48 Northing m.N.

ผลการดำเนินการ ตรวจสอบพื้นที่แล้ว พบว่า.....
 อยู่ในแปลงพิสูจน์สิทธิ์ 30 มิ.ย. 41 อยู่ระหว่างการดำเนินการตามมาตรา 22 ดำเนินการตามมาตรา 22 แล้ว
 ไม่อยู่ในแปลงพิสูจน์สิทธิ์ 30 มิ.ย. 41 อยู่ระหว่างการดำเนินการตามมาตรา 25 ดำเนินการตามมาตรา 25 แล้ว
*มาตรา 22 พระราชบัญญัติอุทยานแห่งชาติ พ.ศ.2504 **มาตรา 25 พระราชบัญญัติป่าสงวนแห่งชาติ พ.ศ.2535

ภาพประกอบ (ถ่ายจากพิกัดกลางแปลงหมุนรอบ 4 ทิศ)

เหนือ P91360047N ใต้ P91360047S
ตะวันออก P91360047E ตะวันตก P91360047W

ผู้รับผิดชอบ(หน่วยงาน)
ลงชื่อ(ผู้สำรวจ) ลงชื่อ(ผู้รับผิดชอบพื้นที่)
() ()
ตำแหน่ง ตำแหน่ง
วันที่ วันที่

แบบฟอร์มแสดงผลการดำเนินงานตรวจสอบพื้นที่ปลูกยางพาราและปาล์มน้ำมันในพื้นที่ป่าอนุรักษ์

สำนักบริหารพื้นที่อนุรักษ์ที่ 8 (ขอนแก่น)

การใช้ที่ดิน: [] ยางพารา อายุ ปี เนื้อที่ประมาณ ไร่
[] ปาล์มน้ำมัน อายุ ปี เนื้อที่ประมาณ ไร่
[] พื้นที่อื่นๆ (ระบุ) เนื้อที่ประมาณ ไร่
ประเภทพื้นที่: [] ป่าอนุรักษ์ชื่อ เตรียมการอุทยานแห่งชาตินางูง-น้ำโสม
[] ป่าสงวนแห่งชาติชื่อ
[] พื้นที่อื่นๆ (ระบุ)
ที่ตั้ง: ชื่อหมู่บ้าน/ชุมชน หมู่ที่ ตำบล อำเภอ จังหวัด

ค่าพิกัดกลางแปลง โดยประมาณ(ส่วนภูมิสารสนเทศ) ในพื้นที่
UTM WGS 84 Easting 188681 m.E. UTM WGS 84 [] 47 Easting [] [] [] [] [] m.E.
ZONE 48 Northing 2008166 m.N. ZONE [] 48 Northing [] [] [] [] [] [] m.N.

ผลการดำเนินการ [] ตรวจสอบพื้นที่แล้ว พบว่า.....
[] อยู่ในแปลงพิสูจน์สิทธิ์ 30 มิ.ย. 41 [] อยู่ระหว่างการดำเนินการตามมาตรา 22 [] ดำเนินการตามมาตรา 22 แล้ว
[] ไม่อยู่ในแปลงพิสูจน์สิทธิ์ 30 มิ.ย. 41 [] อยู่ระหว่างการดำเนินการตามมาตรา 25 [] ดำเนินการตามมาตรา 25 แล้ว
*มาตรา 22 พระราชบัญญัติอุทยานแห่งชาติ พ.ศ.2504 **มาตรา 25 พระราชบัญญัติป่าสงวนแห่งชาติ พ.ศ.2535

ภาพประกอบ (ถ่ายจากพิกัดกลางแปลงหมุนรอบ 4 ทิศ)

เหนือ P91360050N



ใต้ P91360050S



ตะวันออก P91360050E



ตะวันตก P91360050W



ผู้รับผิดชอบ(หน่วยงาน)
ลงชื่อ (ผู้สำรวจ) ลงชื่อ (ผู้รับผิดชอบพื้นที่)
() ()
ตำแหน่ง ตำแหน่ง
วันที่ วันที่

แบบฟอร์มแสดงผลการดำเนินงานตรวจสอบพื้นที่ปลูกยางพาราและปาล์มน้ำมันในพื้นที่ป่าอนุรักษ์
สำนักบริหารพื้นที่อนุรักษ์ที่ 8 (ขอนแก่น)

การใช้ที่ดิน ยางพารา อายุ ปี เนื้อที่ประมาณ ไร่

ปาล์มน้ำมัน อายุ ปี เนื้อที่ประมาณ ไร่

พื้นที่อื่นๆ (ระบุ) เนื้อที่ประมาณ ไร่

ประเภทพื้นที่ ป่าอนุรักษ์ชื่อ เตรียมการเขตห้ามล่าสัตว์ป่าภูโน

ป่าสงวนแห่งชาติชื่อ

พื้นที่อื่นๆ (ระบุ)

ที่ตั้ง ชื่อหมู่บ้าน/ชุมชน หมู่ที่ ตำบล อำเภอ จังหวัด

ค่าพิกัดกลางแปลง โดยประมาณ(ส่วนภูมิสารสนเทศ) ในพื้นที่

UTM WGS 84 Easting **311115** m.E. UTM WGS 84 47 Easting m.E.

ZONE **48** Northing **1857452** m.N. ZONE 48 Northing m.N.

ผลการดำเนินการ ตรวจสอบพื้นที่แล้ว พบว่า.....

อยู่ในแปลงพิสูจน์สิทธิ์ 30 มิ.ย. 41 อยู่ระหว่างการดำเนินการตามมาตรา 22 ดำเนินการตามมาตรา 22 แล้ว

ไม่อยู่ในแปลงพิสูจน์สิทธิ์ 30 มิ.ย. 41 อยู่ระหว่างการดำเนินการตามมาตรา 25 ดำเนินการตามมาตรา 25 แล้ว

*มาตรา 22 พระราชบัญญัติอุทยานแห่งชาติ พ.ศ.2504 **มาตรา 25 พระราชบัญญัติป่าสงวนแห่งชาติ พ.ศ.2535

ภาพประกอบ (ถ่ายจากพิกัดกลางแปลงหมุนรอบ 4 ทิศ)


เหนือ P93110001N



ใต้ P93110001S



ตะวันออก P93110001E



ตะวันตก P93110001W



ผู้รับผิดชอบ(หน่วยงาน)

ลงชื่อ(ผู้สำรวจ) ลงชื่อ(ผู้รับผิดชอบพื้นที่)

() ()

ตำแหน่ง ตำแหน่ง

วันที่ วันที่

แบบฟอร์มแสดงผลการดำเนินงานตรวจสอบพื้นที่ปลูกยางพาราและปาล์มน้ำมันในพื้นที่ป่าอนุรักษ์
สำนักบริหารพื้นที่อนุรักษ์ที่ 8 (ขอนแก่น)

การใช้ที่ดิน ยางพารา อายุ ปี เนื้อที่ประมาณ ไร่
 ปาล์มน้ำมัน อายุ ปี เนื้อที่ประมาณ ไร่
 พื้นที่อื่นๆ (ระบุ) เนื้อที่ประมาณ ไร่

ประเภทพื้นที่ ป่าอนุรักษ์ชื่อ เตรียมการเขตห้ามล่าสัตว์ป่าภูโน
 ป่าสงวนแห่งชาติชื่อ
 พื้นที่อื่นๆ (ระบุ)

ที่ตั้ง ชื่อหมู่บ้าน/ชุมชน หมู่ที่ ตำบล อำเภอ จังหวัด

ค่าพิกัดกลางแปลง โดยประมาณ(ส่วนภูมิสารสนเทศ) ในพื้นที่

UTM WGS 84 Easting 311173 m.E. UTM WGS 84 47 Easting m.E.
 ZONE 48 Northing 1858677 m.N. ZONE 48 Northing m.N.

ผลการดำเนินการ ตรวจสอบพื้นที่แล้ว พบว่า.....

อยู่ในแปลงพิสูจน์สิทธิ์ 30 มิ.ย. 41 อยู่ระหว่างการดำเนินการตามมาตรา 22 ดำเนินการตามมาตรา 22 แล้ว
 ไม่อยู่ในแปลงพิสูจน์สิทธิ์ 30 มิ.ย. 41 อยู่ระหว่างการดำเนินการตามมาตรา 25 ดำเนินการตามมาตรา 25 แล้ว

*มาตรา 22 พระราชบัญญัติอุทยานแห่งชาติ พ.ศ.2504

**มาตรา 25 พระราชบัญญัติป่าสงวนแห่งชาติ พ.ศ.2535

ภาพประกอบ (ถ่ายจากพิกัดกลางแปลงหมุนรอบ 4 ทิศ)

เหนือ P93110002N



ใต้ P93110002S



ตะวันออก P93110002E



ตะวันตก P93110002W



ผู้รับผิดชอบ(หน่วยงาน)

ลงชื่อ(ผู้สำรวจ)

ลงชื่อ(ผู้รับผิดชอบพื้นที่)

()

()

ตำแหน่ง

ตำแหน่ง

วันที่

วันที่

วันที่รายงาน □□-□□-□□□□

ครั้งที่รายงาน 01
รหัส P93110003

แบบฟอร์มแสดงผลการดำเนินงานตรวจสอบพื้นที่ปลูกยางพาราและปาล์มน้ำมันในพื้นที่ป่าอนุรักษ์
สำนักบริหารพื้นที่อนุรักษ์ที่ 8 (ขอนแก่น)

การใช้ที่ดิน ยางพารา อายุ ปี เนื้อที่ประมาณ ไร่
 ปาล์มน้ำมัน อายุ ปี เนื้อที่ประมาณ ไร่
 พื้นที่อื่นๆ (ระบุ) เนื้อที่ประมาณ ไร่

ประเภทพื้นที่ ป่าอนุรักษ์ชื่อ เตรียมการเขตห้ามล่าสัตว์ป่าภูโน
 ป่าสงวนแห่งชาติชื่อ
 พื้นที่อื่นๆ (ระบุ)

ที่ตั้ง ชื่อหมู่บ้าน/ชุมชน หมู่ที่ ตำบล อำเภอ จังหวัด

ค่าพิกัดกลางแปลง โดยประมาณ(ส่วนภูมิสารสนเทศ) ในพื้นที่
UTM WGS 84 Easting 307483 m.E. UTM WGS 84 47 Easting m.E.
ZONE 48 Northing 1859214 m.N. ZONE 48 Northing m.N.

ผลการดำเนินการ ตรวจสอบพื้นที่แล้ว พบว่า.....

อยู่ในแปลงพิสูจน์สิทธิ์ 30 มิ.ย. 41 อยู่ระหว่างการดำเนินการตามมาตรา 22 ดำเนินการตามมาตรา 22 แล้ว
 ไม่อยู่ในแปลงพิสูจน์สิทธิ์ 30 มิ.ย. 41 อยู่ระหว่างการดำเนินการตามมาตรา 25 ดำเนินการตามมาตรา 25 แล้ว

*มาตรา 22 พระราชบัญญัติอุทยานแห่งชาติ พ.ศ.2504

**มาตรา 25 พระราชบัญญัติป่าสงวนแห่งชาติ พ.ศ.2535

ภาพประกอบ (ถ่ายจากพิกัดกลางแปลงหมุนรอบ 4 ทิศ)

เหนือ P93110003N



ใต้ P93110003S



ตะวันออก P93110003E



ตะวันตก P93110003W



ผู้รับผิดชอบ(หน่วยงาน)

ลงชื่อ(ผู้สำรวจ)
()

ตำแหน่ง

วันที่

ลงชื่อ(ผู้รับผิดชอบพื้นที่)
()

ตำแหน่ง

วันที่

แบบฟอร์มแสดงผลการดำเนินงานตรวจสอบพื้นที่ปลูกยางพาราและปาล์มน้ำมันในพื้นที่ป่าอนุรักษ์
สำนักบริหารพื้นที่อนุรักษ์ที่ 8 (ขอนแก่น)

การใช้ที่ดิน ยางพารา อายุ ปี เนื้อที่ประมาณ ไร่
 ปาล์มน้ำมัน อายุ ปี เนื้อที่ประมาณ ไร่
 พื้นที่อื่นๆ (ระบุ) เนื้อที่ประมาณ ไร่

ประเภทพื้นที่ ป่าอนุรักษ์ชื่อ เตรียมการเขตห้ามล่าสัตว์ป่าภูโน
 ป่าสงวนแห่งชาติชื่อ
 พื้นที่อื่นๆ (ระบุ)

ที่ตั้ง ชื่อหมู่บ้าน/ชุมชน หมู่ที่ ตำบล อำเภอ จังหวัด

ค่าพิกัดกลางแปลง โดยประมาณ(ส่วนภูมิสารสนเทศ) ในพื้นที่

UTM WGS 84 Easting 307595 m.E. UTM WGS 84 47 Easting m.E.
 ZONE 48 Northing 1859864 m.N. ZONE 48 Northing m.N.

ผลการดำเนินการ ตรวจสอบพื้นที่แล้ว พบว่า.....

อยู่ในแปลงพิสูจน์สิทธิ์ 30 มิ.ย. 41 อยู่ระหว่างการดำเนินการตามมาตรา 22 ดำเนินการตามมาตรา 22 แล้ว
 ไม่อยู่ในแปลงพิสูจน์สิทธิ์ 30 มิ.ย. 41 อยู่ระหว่างการดำเนินการตามมาตรา 25 ดำเนินการตามมาตรา 25 แล้ว

*มาตรา 22 พระราชบัญญัติอุทยานแห่งชาติ พ.ศ.2504 **มาตรา 25 พระราชบัญญัติป่าสงวนแห่งชาติ พ.ศ.2535

ภาพประกอบ (ถ่ายจากพิกัดกลางแปลงหมุนรอบ 4 ทิศ)

เหนือ P93110004N

ใต้ P93110004S



ตะวันออก P93110004E

ตะวันตก P93110004W



ผู้รับผิดชอบ(หน่วยงาน)

ลงชื่อ(ผู้สำรวจ)

ลงชื่อ(ผู้รับผิดชอบพื้นที่)

()

()

ตำแหน่ง

ตำแหน่ง

วันที่

วันที่

แบบฟอร์มแสดงผลการดำเนินงานตรวจสอบพื้นที่ปลูกยางพาราและปาล์มน้ำมันในพื้นที่ป่าอนุรักษ์
สำนักบริหารพื้นที่อนุรักษ์ที่ 8 (ขอนแก่น)

การใช้ที่ดิน: ยางพารา, ปาล์มน้ำมัน, พื้นที่อื่นๆ (ระบุ)
อายุ, เนื้อที่ประมาณ

ประเภทพื้นที่: ป่าอนุรักษ์ชื่อ, ป่าสงวนแห่งชาติชื่อ, พื้นที่อื่นๆ (ระบุ)
เตรียมการเขตห้ามล่าสัตว์ป่าภูโน

ที่ตั้ง: ชื่อหมู่บ้าน/ชุมชน, หมู่ที่, ตำบล, อำเภอ, จังหวัด

ค่าพิกัดกลางแปลง: UTM WGS 84, Easting, Northing, Zone
โดยประมาณ(ส่วนภูมิสารสนเทศ)

ผลการดำเนินการ: ตรวจสอบพื้นที่แล้ว, พบว่า, อยู่ในแปลงพิสูจน์สิทธิ์, ไม่อยู่ในแปลงพิสูจน์สิทธิ์
อยู่ระหว่างการดำเนินการตามมาตรา 22, 25

*มาตรา 22 พระราชบัญญัติอุทยานแห่งชาติ พ.ศ.2504

**มาตรา 25 พระราชบัญญัติป่าสงวนแห่งชาติ พ.ศ.2535

ภาพประกอบ (ถ่ายจากพิกัดกลางแปลงหมุนรอบ 4 ทิศ)

เหนือ P93110005N



ใต้ P93110005S



ตะวันออก P93110005E



ตะวันตก P93110005W



ผู้รับผิดชอบ(หน่วยงาน), ลงชื่อ (ผู้สำรวจ), ตำแหน่ง, วันที่
ผู้รับผิดชอบพื้นที่, ลงชื่อ (ผู้รับผิดชอบพื้นที่), ตำแหน่ง, วันที่

วันที่รายงาน □□-□□-□□□□

ครั้งที่รายงาน 01

รหัส P93110006

**แบบฟอร์มแสดงผลการดำเนินงานตรวจสอบพื้นที่ปลูกยางพาราและปาล์มน้ำมันในพื้นที่ป่าอนุรักษ์
สำนักบริหารพื้นที่อนุรักษ์ที่ 8 (ขอนแก่น)**

การใช้ที่ดิน ยางพารา อายุ ปี เนื้อที่ประมาณ ไร่
 ปาล์มน้ำมัน อายุ ปี เนื้อที่ประมาณ ไร่
 พื้นที่อื่นๆ (ระบุ) เนื้อที่ประมาณ ไร่

ประเภทพื้นที่ ป่าอนุรักษ์ชื่อ เตรียมการเขตห้ามล่าสัตว์ป่าภูโน
 ป่าสงวนแห่งชาติชื่อ

ที่ตั้ง ชื่อหมู่บ้าน/ชุมชน หมู่ที่ ตำบล อำเภอ จังหวัด

ค่าพิกัดกลางแปลง โดยประมาณ(ส่วนภูมิสารสนเทศ) ในพื้นที่

UTM WGS 84 Easting 305904 m.E. UTM WGS 84 47 Easting m.E.

 ZONE 48 Northing 1860190 m.N. ZONE 48 Northing m.N.

ผลการดำเนินการ ตรวจสอบพื้นที่แล้ว พบว่า.....

อยู่ในแปลงพิสูจน์สิทธิ์ 30 มิ.ย. 41 อยู่ระหว่างการดำเนินการตามมาตรา 22 ดำเนินการตามมาตรา 22 แล้ว
 ไม่อยู่ในแปลงพิสูจน์สิทธิ์ 30 มิ.ย. 41 อยู่ระหว่างการดำเนินการตามมาตรา 25 ดำเนินการตามมาตรา 25 แล้ว

*มาตรา 22 พระราชบัญญัติอุทยานแห่งชาติ พ.ศ.2504 **มาตรา 25 พระราชบัญญัติป่าสงวนแห่งชาติ พ.ศ.2535

ภาพประกอบ (ถ่ายจากพิกัดกลางแปลงหมุนรอบ 4 ทิศ)

เหนือ P93110006N	ใต้ P93110006S
<div style="border: 1px solid black; width: 100%; height: 100%;"></div>	<div style="border: 1px solid black; width: 100%; height: 100%;"></div>
ตะวันออก P93110006E	ตะวันตก P93110006W
<div style="border: 1px solid black; width: 100%; height: 100%;"></div>	<div style="border: 1px solid black; width: 100%; height: 100%;"></div>

ผู้รับผิดชอบ(หน่วยงาน)

ลงชื่อ(ผู้สำรวจ)	ลงชื่อ(ผู้รับผิดชอบพื้นที่)
()	()
ตำแหน่ง	ตำแหน่ง
วันที่	วันที่

วันที่รายงาน □□-□□-□□□□

ครั้งที่รายงาน 01

รหัส P93110007

แบบฟอร์มแสดงผลการดำเนินงานตรวจสอบพื้นที่ปลูกยางพาราและปาล์มน้ำมันในพื้นที่ป่าอนุรักษ์

สำนักบริหารพื้นที่อนุรักษ์ที่ 8 (ขอนแก่น)

การใช้ที่ดิน ยางพารา อายุ ปี เนื้อที่ประมาณ ไร่
 ปาล์มน้ำมัน อายุ ปี เนื้อที่ประมาณ ไร่
 พื้นที่อื่นๆ (ระบุ) เนื้อที่ประมาณ ไร่

ประเภทพื้นที่ ป่าอนุรักษ์ชื่อ เตรียมการเขตห้ามล่าสัตว์ป่าภูโน
 ป่าสงวนแห่งชาติชื่อ
 พื้นที่อื่นๆ (ระบุ)

ที่ตั้ง ชื่อหมู่บ้าน/ชุมชน หมู่ที่ ตำบล อำเภอ จังหวัด

ค่าพิกัดกลางแปลง โดยประมาณ(ส่วนภูมิสารสนเทศ) ในพื้นที่

UTM WGS 84	Easting	305947	m.E.	UTM WGS 84	<input type="checkbox"/> 47	Easting	<input type="checkbox"/> <input type="checkbox"/> <input type="checkbox"/> <input type="checkbox"/> <input type="checkbox"/> <input type="checkbox"/>	m.E.	
	ZONE 48	Northing	1860546	m.N.	ZONE	<input type="checkbox"/> 48	Northing	<input type="checkbox"/> <input type="checkbox"/> <input type="checkbox"/> <input type="checkbox"/> <input type="checkbox"/> <input type="checkbox"/>	m.N.

ผลการดำเนินการ ตรวจสอบพื้นที่แล้ว พบว่า.....

<input type="checkbox"/> อยู่ในแปลงพิสูจน์สิทธิ์ 30 มิ.ย. 41	<input type="checkbox"/> อยู่ระหว่างการดำเนินการตามมาตรา 22	<input type="checkbox"/> ดำเนินการตามมาตรา 22 แล้ว
<input type="checkbox"/> ไม่อยู่ในแปลงพิสูจน์สิทธิ์ 30 มิ.ย. 41	<input type="checkbox"/> อยู่ระหว่างการดำเนินการตามมาตรา 25	<input type="checkbox"/> ดำเนินการตามมาตรา 25 แล้ว

*มาตรา 22 พระราชบัญญัติอุทยานแห่งชาติ พ.ศ.2504 **มาตรา 25 พระราชบัญญัติป่าสงวนแห่งชาติ พ.ศ.2535

ภาพประกอบ (ถ่ายจากพิกัดกลางแปลงหมุนรอบ 4 ทิศ)


เหนือ P93110007N



ใต้ P93110007S



ตะวันออก P93110007E



ตะวันตก P93110007W



ผู้รับผิดชอบ(หน่วยงาน)

ลงชื่อ (ผู้สำรวจ)	ลงชื่อ (ผู้รับผิดชอบพื้นที่)
(.....)	(.....)
ตำแหน่ง	ตำแหน่ง
วันที่	วันที่

**แบบฟอร์มแสดงผลการดำเนินงานตรวจสอบพื้นที่ปลูกยางพาราและปาล์มน้ำมันในพื้นที่ป่าอนุรักษ์
สำนักบริหารพื้นที่อนุรักษ์ที่ 8 (ขอนแก่น)**

การใช้ที่ดิน ยางพารา อายุ ปี เนื้อที่ประมาณ ไร่
 ปาล์มน้ำมัน อายุ ปี เนื้อที่ประมาณ ไร่
 พื้นที่อื่นๆ (ระบุ) เนื้อที่ประมาณ ไร่

ประเภทพื้นที่ ป่าอนุรักษ์ชื่อ เตรียมการเขตห้ามล่าสัตว์ป่าภูโน
 ป่าสงวนแห่งชาติชื่อ
 พื้นที่อื่นๆ (ระบุ)

ที่ตั้ง ชื่อหมู่บ้าน/ชุมชน หมู่ที่ ตำบล อำเภอ จังหวัด

ค่าพิกัดกลางแปลง โดยประมาณ(ส่วนภูมิสารสนเทศ) ในพื้นที่
 UTM WGS 84 Easting **307564** m.E. UTM WGS 84 47 Easting m.E.
 ZONE **48** Northing **1860523** m.N. ZONE 48 Northing m.N.

ผลการดำเนินการ ตรวจสอบพื้นที่แล้ว พบว่า.....
 อยู่ในแปลงพิสูจน์สิทธิ์ 30 มิ.ย. 41 อยู่ระหว่างการดำเนินการตามมาตรา 22 ดำเนินการตามมาตรา 22 แล้ว
 ไม่อยู่ในแปลงพิสูจน์สิทธิ์ 30 มิ.ย. 41 อยู่ระหว่างการดำเนินการตามมาตรา 25 ดำเนินการตามมาตรา 25 แล้ว
 *มาตรา 22 พระราชบัญญัติอุทยานแห่งชาติ พ.ศ.2504 **มาตรา 25 พระราชบัญญัติป่าสงวนแห่งชาติ พ.ศ.2535

ภาพประกอบ (ถ่ายจากพิกัดกลางแปลงหมุนรอบ 4 ทิศ)


เหนือ P93110008N



ใต้ P93110008S



ตะวันออก P93110008E



ตะวันตก P93110008W



ผู้รับผิดชอบ(หน่วยงาน)

ลงชื่อ(ผู้สำรวจ)

ลงชื่อ(ผู้รับผิดชอบพื้นที่)

()

()

ตำแหน่ง

ตำแหน่ง

วันที่

วันที่


แบบฟอร์มแสดงผลการดำเนินงานตรวจสอบพื้นที่ปลูกยางพาราและปาล์มน้ำมันในพื้นที่ป่าอนุรักษ์
สำนักบริหารพื้นที่อนุรักษ์ที่ 8 (ขอนแก่น)

การใช้ที่ดิน ยางพารา อายุ ปี เนื้อที่ประมาณ ไร่
 ปาล์มน้ำมัน อายุ ปี เนื้อที่ประมาณ ไร่
 พื้นที่อื่นๆ (ระบุ) เนื้อที่ประมาณ ไร่
ประเภทพื้นที่ ป่าอนุรักษ์ชื่อ เตรียมการเขตห้ามล่าสัตว์ป่าภูโน
 ป่าสงวนแห่งชาติชื่อ
 พื้นที่อื่นๆ (ระบุ)
ที่ตั้ง ชื่อหมู่บ้าน/ชุมชน หมู่ที่ ตำบล อำเภอ จังหวัด

ค่าพิกัดกลางแปลง โดยประมาณ(ส่วนภูมิสารสนเทศ) ในพื้นที่
UTM WGS 84 Easting 304689 m.E. UTM WGS 84 47 Easting m.E.
ZONE 48 Northing 1860704 m.N. ZONE 48 Northing m.N.

ผลการดำเนินการ ตรวจสอบพื้นที่แล้ว พบว่า.....
 อยู่ในแปลงพิสูจน์สิทธิ์ 30 มิ.ย. 41 อยู่ระหว่างการดำเนินการตามมาตรา 22 ดำเนินการตามมาตรา 22 แล้ว
 ไม่อยู่ในแปลงพิสูจน์สิทธิ์ 30 มิ.ย. 41 อยู่ระหว่างการดำเนินการตามมาตรา 25 ดำเนินการตามมาตรา 25 แล้ว
*มาตรา 22 พระราชบัญญัติอุทยานแห่งชาติ พ.ศ.2504 **มาตรา 25 พระราชบัญญัติป่าสงวนแห่งชาติ พ.ศ.2535

ภาพประกอบ (ถ่ายจากพิกัดกลางแปลงหมุนรอบ 4 ทิศ)



ผู้รับผิดชอบ(หน่วยงาน)
ลงชื่อ(ผู้สำรวจ) ลงชื่อ(ผู้รับผิดชอบพื้นที่)
() ()
ตำแหน่ง ตำแหน่ง
วันที่ วันที่

วันที่รายงาน □□-□□-□□□□

ครั้งที่รายงาน 01

รหัส P93110010

แบบฟอร์มแสดงผลการดำเนินงานตรวจสอบพื้นที่ปลูกยางพาราและปาล์มน้ำมันในพื้นที่ป่าอนุรักษ์

สำนักบริหารพื้นที่อนุรักษ์ที่ 8 (ขอนแก่น)

การใช้ที่ดิน ยางพารา อายุ ปี เนื้อที่ประมาณ ไร่

ปาล์มน้ำมัน อายุ ปี เนื้อที่ประมาณ ไร่

พื้นที่อื่นๆ (ระบุ) เนื้อที่ประมาณ ไร่

ประเภทพื้นที่ ป่าอนุรักษ์ชื่อ เตรียมการเขตห้ามล่าสัตว์ป่าภูโน

ป่าสงวนแห่งชาติชื่อ

พื้นที่อื่นๆ (ระบุ)

ที่ตั้ง ชื่อหมู่บ้าน/ชุมชน หมู่ที่ ตำบล อำเภอ จังหวัด

ค่าพิกัดกลางแปลง โดยประมาณ(ส่วนภูมิสารสนเทศ) ในพื้นที่

UTM WGS 84 Easting 305540 m.E. UTM WGS 84 47 Easting m.E.

ZONE 48 Northing 1860669 m.N. ZONE 48 Northing m.N.

ผลการดำเนินการ ตรวจสอบพื้นที่แล้ว พบว่า.....

อยู่ในแปลงพิสูจน์สิทธิ์ 30 มิ.ย. 41 อยู่ระหว่างการดำเนินการตามมาตรา 22 ดำเนินการตามมาตรา 22 แล้ว

ไม่อยู่ในแปลงพิสูจน์สิทธิ์ 30 มิ.ย. 41 อยู่ระหว่างการดำเนินการตามมาตรา 25 ดำเนินการตามมาตรา 25 แล้ว

*มาตรา 22 พระราชบัญญัติอุทยานแห่งชาติ พ.ศ.2504

**มาตรา 25 พระราชบัญญัติป่าสงวนแห่งชาติ พ.ศ.2535

ภาพประกอบ (ถ่ายจากพิกัดกลางแปลงหมุนรอบ 4 ทิศ)

เหนือ P93110010N

ใต้ P93110010S



ตะวันออก P93110010E

ตะวันตก P93110010W



ผู้รับผิดชอบ(หน่วยงาน)

ลงชื่อ(ผู้สำรวจ)
()

ลงชื่อ(ผู้รับผิดชอบพื้นที่)
()

ตำแหน่ง

ตำแหน่ง

วันที่

วันที่

**แบบฟอร์มแสดงผลการดำเนินงานตรวจสอบพื้นที่ปลูกลูกยางพาราและปาล์มน้ำมันในพื้นที่ป่าอนุรักษ์
สำนักบริหารพื้นที่อนุรักษ์ที่ 8 (ขอนแก่น)**

การใช้ที่ดิน ยางพารา อายุ ปี เนื้อที่ประมาณ ไร่
 ปาล์มน้ำมัน อายุ ปี เนื้อที่ประมาณ ไร่
 พื้นที่อื่นๆ (ระบุ) เนื้อที่ประมาณ ไร่

ประเภทพื้นที่ ป่าอนุรักษ์ชื่อ เตรียมการเขตห้ามล่าสัตว์ป่าภูโน
 ป่าสงวนแห่งชาติชื่อ
 พื้นที่อื่นๆ (ระบุ)

ที่ตั้ง ชื่อหมู่บ้าน/ชุมชน หมู่ที่ ตำบล อำเภอ จังหวัด

ค่าพิกัดกลางแปลง โดยประมาณ(ส่วนภูมิสารสนเทศ) **ในพื้นที่**
 UTM WGS 84 Easting **305191** m.E. UTM WGS 84 47 Easting m.E.
 ZONE **48** Northing **1860955** m.N. ZONE 48 Northing m.N.

ผลการดำเนินการ ตรวจสอบพื้นที่แล้ว พบว่า.....

- อยู่ในแปลงพิสูจน์สิทธิ์ 30 มิ.ย. 41
- อยู่ระหว่างการดำเนินการตามมาตรา 22
- ดำเนินการตามมาตรา 22 แล้ว
- ไม่อยู่ในแปลงพิสูจน์สิทธิ์ 30 มิ.ย. 41
- อยู่ระหว่างการดำเนินการตามมาตรา 25
- ดำเนินการตามมาตรา 25 แล้ว

*มาตรา 22 พระราชบัญญัติอุทยานแห่งชาติ พ.ศ.2504

**มาตรา 25 พระราชบัญญัติป่าสงวนแห่งชาติ พ.ศ.2535

ภาพประกอบ (ถ่ายจากพิกัดกลางแปลงหมุนรอบ 4 ทิศ)

เหนือ P93110011N

ใต้ P93110011S



ตะวันออก P93110011E

ตะวันตก P93110011W



ผู้รับผิดชอบ(หน่วยงาน)

ลงชื่อ(ผู้สำรวจ)

ลงชื่อ(ผู้รับผิดชอบพื้นที่)

()

()

ตำแหน่ง

ตำแหน่ง

วันที่

วันที่

วันที่รายงาน --

ครั้งที่รายงาน 01

รหัส P93110012

แบบฟอร์มแสดงผลการดำเนินงานตรวจสอบพื้นที่ปลูกยางพาราและปาล์มน้ำมันในพื้นที่ป่าอนุรักษ์
สำนักบริหารพื้นที่อนุรักษ์ที่ 8 (ขอนแก่น)

การใช้ที่ดิน ยางพารา อายุ ปี เนื้อที่ประมาณ ไร่
 ปาล์มน้ำมัน อายุ ปี เนื้อที่ประมาณ ไร่
 พื้นที่อื่นๆ (ระบุ) เนื้อที่ประมาณ ไร่

ประเภทพื้นที่ ป่าอนุรักษ์ชื่อ เตรียมการเขตห้ามล่าสัตว์ป่าภูโน
 ป่าสงวนแห่งชาติชื่อ
 พื้นที่อื่นๆ (ระบุ)

ที่ตั้ง ชื่อหมู่บ้าน/ชุมชน หมู่ที่ ตำบล อำเภอ จังหวัด

ค่าพิกัดกลางแปลง โดยประมาณ(ส่วนภูมิสารสนเทศ) ในพื้นที่
UTM WGS 84 Easting 312920 m.E. UTM WGS 84 47 Easting m.E.
ZONE 48 Northing 1860781 m.N. ZONE 48 Northing m.N.

ผลการดำเนินการ ตรวจสอบพื้นที่แล้ว พบว่า.....
 อยู่ในแปลงพิสูจน์สิทธิ์ 30 มิ.ย. 41 อยู่ระหว่างการดำเนินการตามมาตรา 22 ดำเนินการตามมาตรา 22 แล้ว
 ไม่อยู่ในแปลงพิสูจน์สิทธิ์ 30 มิ.ย. 41 อยู่ระหว่างการดำเนินการตามมาตรา 25 ดำเนินการตามมาตรา 25 แล้ว
*มาตรา 22 พระราชบัญญัติอุทยานแห่งชาติ พ.ศ.2504 **มาตรา 25 พระราชบัญญัติป่าสงวนแห่งชาติ พ.ศ.2535

ภาพประกอบ (ถ่ายจากพิกัดกลางแปลงหมุนรอบ 4 ทิศ)

เหนือ P93110012N



ใต้ P93110012S



ตะวันออก P93110012E



ตะวันตก P93110012W



ผู้รับผิดชอบ(หน่วยงาน)
ลงชื่อ (ผู้สำรวจ) ลงชื่อ (ผู้รับผิดชอบพื้นที่)
() ()
ตำแหน่ง ตำแหน่ง
วันที่ วันที่

แบบฟอร์มแสดงผลการดำเนินงานตรวจสอบพื้นที่ปลูกยางพาราและปาล์มน้ำมันในพื้นที่ป่าอนุรักษ์
สำนักบริหารพื้นที่อนุรักษ์ที่ 8 (ขอนแก่น)

การใช้ที่ดิน ยางพารา อายุ ปี เนื้อที่ประมาณ ไร่
 ปาล์มน้ำมัน อายุ ปี เนื้อที่ประมาณ ไร่
 พื้นที่อื่นๆ (ระบุ) เนื้อที่ประมาณ ไร่
ประเภทพื้นที่ ป่าอนุรักษ์ชื่อ เตรียมการเขตห้ามล่าสัตว์ป่าภูโน
 ป่าสงวนแห่งชาติชื่อ
 พื้นที่อื่นๆ (ระบุ)
ที่ตั้ง ชื่อหมู่บ้าน/ชุมชน หมู่ที่ ตำบล อำเภอ จังหวัด

ค่าพิกัดกลางแปลง โดยประมาณ(ส่วนภูมิสารสนเทศ) ในพื้นที่
UTM WGS 84 Easting 305876 m.E. UTM WGS 84 47 Easting m.E.
ZONE 48 Northing 1861013 m.N. ZONE 48 Northing m.N.

ผลการดำเนินการ ตรวจสอบพื้นที่แล้ว พบว่า.....
 อยู่ในแปลงพิสูจน์สิทธิ์ 30 มิ.ย. 41 อยู่ระหว่างการดำเนินการตามมาตรา 22 ดำเนินการตามมาตรา 22 แล้ว
 ไม่อยู่ในแปลงพิสูจน์สิทธิ์ 30 มิ.ย. 41 อยู่ระหว่างการดำเนินการตามมาตรา 25 ดำเนินการตามมาตรา 25 แล้ว
*มาตรา 22 พระราชบัญญัติอุทยานแห่งชาติ พ.ศ.2504 **มาตรา 25 พระราชบัญญัติป่าสงวนแห่งชาติ พ.ศ.2535

ภาพประกอบ (ถ่ายจากพิกัดกลางแปลงหมุนรอบ 4 ทิศ)


เหนือ P93110013N



ใต้ P93110013S



ตะวันออก P93110013E



ตะวันตก P93110013W



ผู้รับผิดชอบ(หน่วยงาน)
ลงชื่อ(ผู้สำรวจ) ลงชื่อ(ผู้รับผิดชอบพื้นที่)
() ()
ตำแหน่ง ตำแหน่ง
วันที่ วันที่

วันที่รายงาน --

ครั้งที่รายงาน 01

รหัส P93110014

แบบฟอร์มแสดงผลการดำเนินงานตรวจสอบพื้นที่ปลูกยางพาราและปาล์มน้ำมันในพื้นที่ป่าอนุรักษ์
สำนักบริหารพื้นที่อนุรักษ์ที่ 8 (ขอนแก่น)

การใช้ที่ดิน ยางพารา อายุ ปี เนื้อที่ประมาณ ไร่
 ปาล์มน้ำมัน อายุ ปี เนื้อที่ประมาณ ไร่
 พื้นที่อื่นๆ (ระบุ) เนื้อที่ประมาณ ไร่

ประเภทพื้นที่ ป่าอนุรักษ์ชื่อ เตรียมการเขตห้ามล่าสัตว์ป่าภูโน
 ป่าสงวนแห่งชาติชื่อ
 พื้นที่อื่นๆ (ระบุ)

ที่ตั้ง ชื่อหมู่บ้าน/ชุมชน หมู่ที่ ตำบล อำเภอ จังหวัด

ค่าพิกัดกลางแปลง โดยประมาณ(ส่วนภูมิสารสนเทศ) ในพื้นที่
UTM WGS 84 Easting 305642 m.E. UTM WGS 84 47 Easting m.E.
ZONE 48 Northing 1861043 m.N. ZONE 48 Northing m.N.

ผลการดำเนินการ ตรวจสอบพื้นที่แล้ว พบว่า.....

อยู่ในแปลงพิสูจน์สิทธิ์ 30 มิ.ย. 41 อยู่ระหว่างการดำเนินการตามมาตรา 22 ดำเนินการตามมาตรา 22 แล้ว
 ไม่อยู่ในแปลงพิสูจน์สิทธิ์ 30 มิ.ย. 41 อยู่ระหว่างการดำเนินการตามมาตรา 25 ดำเนินการตามมาตรา 25 แล้ว

*มาตรา 22 พระราชบัญญัติอุทยานแห่งชาติ พ.ศ.2504

**มาตรา 25 พระราชบัญญัติป่าสงวนแห่งชาติ พ.ศ.2535

ภาพประกอบ (ถ่ายจากพิกัดกลางแปลงหมุนรอบ 4 ทิศ)

เหนือ P93110014N



ใต้ P93110014S



ตะวันออก P93110014E



ตะวันตก P93110014W



ผู้รับผิดชอบ(หน่วยงาน)

ลงชื่อ(ผู้สำรวจ)

ลงชื่อ(ผู้รับผิดชอบพื้นที่)

()

()

ตำแหน่ง

ตำแหน่ง

วันที่

วันที่

แบบฟอร์มแสดงผลการดำเนินงานตรวจสอบพื้นที่ปลูกยางพาราและปาล์มน้ำมันในพื้นที่ป่าอนุรักษ์
สำนักบริหารพื้นที่อนุรักษ์ที่ 8 (ขอนแก่น)

การใช้ที่ดิน ยางพารา อายุ ปี เนื้อที่ประมาณ ไร่
 ปาล์มน้ำมัน อายุ ปี เนื้อที่ประมาณ ไร่
 พื้นที่อื่นๆ (ระบุ) เนื้อที่ประมาณ ไร่

ประเภทพื้นที่ ป่าอนุรักษ์ชื่อ เตรียมการเขตห้ามล่าสัตว์ป่าภูโน
 ป่าสงวนแห่งชาติชื่อ

ที่ตั้ง พื้นที่อื่นๆ (ระบุ)

ชื่อหมู่บ้าน/ชุมชน หมู่ที่ ตำบล อำเภอ จังหวัด

ค่าพิกัดกลางแปลง โดยประมาณ(ส่วนภูมิสารสนเทศ) ในพื้นที่

UTM WGS 84	Easting	304125 m.E.	UTM WGS 84	<input type="text"/> 47	Easting	<input type="text"/> <input type="text"/> <input type="text"/> <input type="text"/> <input type="text"/> <input type="text"/> m.E.
ZONE 48	Northing	1862068 m.N.	ZONE	<input type="text"/> 48	Northing	<input type="text"/> <input type="text"/> <input type="text"/> <input type="text"/> <input type="text"/> <input type="text"/> m.N.

ผลการดำเนินการ ตรวจสอบพื้นที่แล้ว พบว่า.....

<input type="checkbox"/> อยู่ในแปลงพิสูจน์สิทธิ์ 30 มิ.ย. 41	<input type="checkbox"/> อยู่ระหว่างการดำเนินการตามมาตรา 22	<input type="checkbox"/> ดำเนินการตามมาตรา 22 แล้ว
<input type="checkbox"/> ไม่อยู่ในแปลงพิสูจน์สิทธิ์ 30 มิ.ย. 41	<input type="checkbox"/> อยู่ระหว่างการดำเนินการตามมาตรา 25	<input type="checkbox"/> ดำเนินการตามมาตรา 25 แล้ว

*มาตรา 22 พระราชบัญญัติอุทยานแห่งชาติ พ.ศ.2504 **มาตรา 25 พระราชบัญญัติป่าสงวนแห่งชาติ พ.ศ.2535

ภาพประกอบ (ถ่ายจากพิกัดกลางแปลงหมุนรอบ 4 ทิศ)


เหนือ P93110017N



ใต้ P93110017S



ตะวันออก P93110017E



ตะวันตก P93110017W



ผู้รับผิดชอบ(หน่วยงาน)

ลงชื่อ(ผู้สำรวจ)

()

ตำแหน่ง

วันที่

ลงชื่อ(ผู้รับผิดชอบพื้นที่)

()

ตำแหน่ง

วันที่

วันที่รายงาน □□-□□-□□□□

ครั้งที่รายงาน 01

รหัส P93110018

แบบฟอร์มแสดงผลการดำเนินงานตรวจสอบพื้นที่ปลูกยางพาราและปาล์มน้ำมันในพื้นที่ป่าอนุรักษ์
สำนักบริหารพื้นที่อนุรักษ์ที่ 8 (ขอนแก่น)

การใช้ที่ดิน ยางพารา อายุ ปี เนื้อที่ประมาณ ไร่
 ปาล์มน้ำมัน อายุ ปี เนื้อที่ประมาณ ไร่
 พื้นที่อื่นๆ (ระบุ) เนื้อที่ประมาณ ไร่

ประเภทพื้นที่ ป่าอนุรักษ์ชื่อ เตรียมการเขตห้ามล่าสัตว์ป่าภูโน
 ป่าสงวนแห่งชาติชื่อ
 พื้นที่อื่นๆ (ระบุ)

ที่ตั้ง ชื่อหมู่บ้าน/ชุมชน หมู่ที่ ตำบล อำเภอ จังหวัด

ค่าพิกัดกลางแปลง โดยประมาณ(ส่วนภูมิสารสนเทศ) ในพื้นที่

UTM WGS 84	Easting	305228	m.E.	UTM WGS 84	<input type="checkbox"/> 47	Easting	<input type="checkbox"/> <input type="checkbox"/> <input type="checkbox"/> <input type="checkbox"/> <input type="checkbox"/> <input type="checkbox"/>	m.E.
ZONE 48	Northing	1862039	m.N.	ZONE	<input type="checkbox"/> 48	Northing	<input type="checkbox"/> <input type="checkbox"/> <input type="checkbox"/> <input type="checkbox"/> <input type="checkbox"/> <input type="checkbox"/>	m.N.

ผลการดำเนินการ ตรวจสอบพื้นที่แล้ว พบว่า.....

<input type="checkbox"/> อยู่ในแปลงพิสูจน์สิทธิ์ 30 มิ.ย. 41	<input type="checkbox"/> อยู่ระหว่างการดำเนินการตามมาตรา 22	<input type="checkbox"/> ดำเนินการตามมาตรา 22 แล้ว
<input type="checkbox"/> ไม่อยู่ในแปลงพิสูจน์สิทธิ์ 30 มิ.ย. 41	<input type="checkbox"/> อยู่ระหว่างการดำเนินการตามมาตรา 25	<input type="checkbox"/> ดำเนินการตามมาตรา 25 แล้ว

*มาตรา 22 พระราชบัญญัติอุทยานแห่งชาติ พ.ศ.2504 **มาตรา 25 พระราชบัญญัติป่าสงวนแห่งชาติ พ.ศ.2535

ภาพประกอบ (ถ่ายจากพิกัดกลางแปลงหมุนรอบ 4 ทิศ)

เหนือ P93110018N	ใต้ P93110018S
ตะวันออก P93110018E	ตะวันตก P93110018W

ผู้รับผิดชอบ(หน่วยงาน)

ลงชื่อ	ลงชื่อ
()	()
ตำแหน่ง	ตำแหน่ง
วันที่	วันที่

แบบฟอร์มแสดงผลการดำเนินงานตรวจสอบพื้นที่ปลูกยางพาราและปาล์มน้ำมันในพื้นที่ป่าอนุรักษ์
สำนักบริหารพื้นที่อนุรักษ์ที่ 8 (ขอนแก่น)

การใช้ที่ดิน ยางพารา อายุ ปี เนื้อที่ประมาณ ไร่
 ปาล์มน้ำมัน อายุ ปี เนื้อที่ประมาณ ไร่
 พื้นที่อื่นๆ (ระบุ) เนื้อที่ประมาณ ไร่

ประเภทพื้นที่ ป่าอนุรักษ์ชื่อ เตรียมการเขตห้ามล่าสัตว์ป่าภูโน
 ป่าสงวนแห่งชาติชื่อ
 พื้นที่อื่นๆ (ระบุ)

ที่ตั้ง ชื่อหมู่บ้าน/ชุมชน หมู่ที่ ตำบล อำเภอ จังหวัด

ค่าพิกัดกลางแปลง โดยประมาณ(ส่วนภูมิสารสนเทศ) ในพื้นที่

UTM WGS 84 Easting 307602 m.E. UTM WGS 84 47 Easting m.E.
 ZONE 48 Northing 1862164 m.N. ZONE 48 Northing m.N.

ผลการดำเนินการ ตรวจสอบพื้นที่แล้ว พบว่า.....

อยู่ในแปลงพิสูจน์สิทธิ์ 30 มิ.ย. 41 อยู่ระหว่างการดำเนินการตามมาตรา 22 ดำเนินการตามมาตรา 22 แล้ว
 ไม่อยู่ในแปลงพิสูจน์สิทธิ์ 30 มิ.ย. 41 อยู่ระหว่างการดำเนินการตามมาตรา 25 ดำเนินการตามมาตรา 25 แล้ว

*มาตรา 22 พระราชบัญญัติอุทยานแห่งชาติ พ.ศ.2504 **มาตรา 25 พระราชบัญญัติป่าสงวนแห่งชาติ พ.ศ.2535

ภาพประกอบ (ถ่ายจากพิกัดกลางแปลงหมุนรอบ 4 ทิศ)

เหนือ P93110019N



ใต้ P93110019S



ตะวันออก P93110019E



ตะวันตก P93110019W



ผู้รับผิดชอบ(หน่วยงาน)

ลงชื่อ(ผู้สำรวจ)

ลงชื่อ(ผู้รับผิดชอบพื้นที่)

()

()

ตำแหน่ง

ตำแหน่ง

วันที่

วันที่

วันที่รายงาน □□-□□-□□□□

ครั้งที่รายงาน 01

รหัส P93110020

แบบฟอร์มแสดงผลการดำเนินงานตรวจสอบพื้นที่ปลูกยางพาราและปาล์มน้ำมันในพื้นที่ป่าอนุรักษ์
สำนักบริหารพื้นที่อนุรักษ์ที่ 8 (ขอนแก่น)

การใช้ที่ดิน ยางพารา อายุ ปี เนื้อที่ประมาณ ไร่
 ปาล์มน้ำมัน อายุ ปี เนื้อที่ประมาณ ไร่
 พื้นที่อื่นๆ (ระบุ) เนื้อที่ประมาณ ไร่

ประเภทพื้นที่ ป่าอนุรักษ์ชื่อ เตรียมการเขตห้ามล่าสัตว์ป่าภูโน
 ป่าสงวนแห่งชาติชื่อ
 พื้นที่อื่นๆ (ระบุ)

ที่ตั้ง ชื่อหมู่บ้าน/ชุมชน หมู่ที่ ตำบล อำเภอ จังหวัด

ค่าพิกัดกลางแปลง โดยประมาณ(ส่วนภูมิสารสนเทศ)

ในพื้นที่

UTM WGS 84 Easting 305232 m.E.

UTM WGS 84 47 Easting m.E.

ZONE 48 Northing 1862508 m.N.

ZONE 48 Northing m.N.

ผลการดำเนินการ ตรวจสอบพื้นที่แล้ว พบว่า.....

อยู่ในแปลงพิสูจน์สิทธิ์ 30 มิ.ย. 41

อยู่ระหว่างการดำเนินการตามมาตรา 22

ดำเนินการตามมาตรา 22 แล้ว

ไม่อยู่ในแปลงพิสูจน์สิทธิ์ 30 มิ.ย. 41

อยู่ระหว่างการดำเนินการตามมาตรา 25

ดำเนินการตามมาตรา 25 แล้ว

*มาตรา 22 พระราชบัญญัติอุทยานแห่งชาติ พ.ศ.2504

**มาตรา 25 พระราชบัญญัติป่าสงวนแห่งชาติ พ.ศ.2535

ภาพประกอบ (ถ่ายจากพิกัดกลางแปลงหมุนรอบ 4 ทิศ)

เหนือ P93110020N



ใต้ P93110020S



ตะวันออก P93110020E



ตะวันตก P93110020W



ผู้รับผิดชอบ(หน่วยงาน)

ลงชื่อ(ผู้สำรวจ)

ลงชื่อ(ผู้รับผิดชอบพื้นที่)

()

()

ตำแหน่ง

ตำแหน่ง

วันที่

วันที่

แบบฟอร์มแสดงผลการดำเนินงานตรวจสอบพื้นที่ปลูกยางพาราและปาล์มน้ำมันในพื้นที่ป่าอนุรักษ์
สำนักบริหารพื้นที่อนุรักษ์ที่ 8 (ขอนแก่น)

การใช้ที่ดิน ยางพารา อายุ ปี เนื้อที่ประมาณ ไร่
 ปาล์มน้ำมัน อายุ ปี เนื้อที่ประมาณ ไร่
 พื้นที่อื่นๆ (ระบุ) เนื้อที่ประมาณ ไร่

ประเภทพื้นที่ ป่าอนุรักษ์ชื่อ เตรียมการเขตห้ามล่าสัตว์ป่าภูโน
 ป่าสงวนแห่งชาติชื่อ
 พื้นที่อื่นๆ (ระบุ)

ที่ตั้ง ชื่อหมู่บ้าน/ชุมชน หมู่ที่ ตำบล อำเภอ จังหวัด

ค่าพิกัดกลางแปลง โดยประมาณ(ส่วนภูมิสารสนเทศ) ในพื้นที่

UTM WGS 84 Easting **307506** m.E. UTM WGS 84 47 Easting m.E.
ZONE **48** Northing **1862537** m.N. ZONE 48 Northing m.N.

ผลการดำเนินการ ตรวจสอบพื้นที่แล้ว พบว่า.....

อยู่ในแปลงพิสูจน์สิทธิ์ 30 มิ.ย. 41 อยู่ระหว่างการดำเนินการตามมาตรา 22 ดำเนินการตามมาตรา 22 แล้ว
 ไม่อยู่ในแปลงพิสูจน์สิทธิ์ 30 มิ.ย. 41 อยู่ระหว่างการดำเนินการตามมาตรา 25 ดำเนินการตามมาตรา 25 แล้ว

*มาตรา 22 พระราชบัญญัติอุทยานแห่งชาติ พ.ศ.2504 **มาตรา 25 พระราชบัญญัติป่าสงวนแห่งชาติ พ.ศ.2535

ภาพประกอบ (ถ่ายจากพิกัดกลางแปลงหมุนรอบ 4 ทิศ)

เหนือ P93110021N

ใต้ P93110021S



ตะวันออก P93110021E

ตะวันตก P93110021W



ผู้รับผิดชอบ(หน่วยงาน)

ลงชื่อ(ผู้สำรวจ)

ลงชื่อ(ผู้รับผิดชอบพื้นที่)

()

()

ตำแหน่ง

ตำแหน่ง

วันที่

วันที่

วันที่รายงาน □□-□□-□□□□

ครั้งที่รายงาน 01

รหัส P93110022

แบบฟอร์มแสดงผลการดำเนินงานตรวจสอบพื้นที่ปลุกยางพาราและปาล์มน้ำมันในพื้นที่ป่าอนุรักษ์
สำนักบริหารพื้นที่อนุรักษ์ที่ 8 (ขอนแก่น)

การใช้ที่ดิน ยางพารา อายุ ปี เนื้อที่ประมาณ ไร่
 ปาล์มน้ำมัน อายุ ปี เนื้อที่ประมาณ ไร่
 พื้นที่อื่นๆ (ระบุ) เนื้อที่ประมาณ ไร่

ประเภทพื้นที่ ป่าอนุรักษ์ชื่อ เตรียมการเขตห้ามล่าสัตว์ป่าภูโน
 ป่าสงวนแห่งชาติชื่อ
 พื้นที่อื่นๆ (ระบุ)

ที่ตั้ง ชื่อหมู่บ้าน/ชุมชน หมู่ที่ ตำบล อำเภอ จังหวัด

ค่าพิกัดกลางแปลง โดยประมาณ(ส่วนภูมิสารสนเทศ) ในพื้นที่

UTM WGS 84 Easting 308368 m.E. UTM WGS 84 47 Easting m.E.





ZONE 48 Northing 1862550 m.N. ZONE 48 Northing m.N.

ผลการดำเนินการ ตรวจสอบพื้นที่แล้ว พบว่า.....

อยู่ในแปลงพิสูจน์สิทธิ์ 30 มิ.ย. 41 อยู่ระหว่างการดำเนินการตามมาตรา 22 ดำเนินการตามมาตรา 22 แล้ว
 ไม่อยู่ในแปลงพิสูจน์สิทธิ์ 30 มิ.ย. 41 อยู่ระหว่างการดำเนินการตามมาตรา 25 ดำเนินการตามมาตรา 25 แล้ว

*มาตรา 22 พระราชบัญญัติอุทยานแห่งชาติ พ.ศ.2504 **มาตรา 25 พระราชบัญญัติป่าสงวนแห่งชาติ พ.ศ.2535

ภาพประกอบ (ถ่ายจากพิกัดกลางแปลงหมุนรอบ 4 ทิศ)

เหนือ P93110022N	ใต้ P93110022S
	
ตะวันออก P93110022E	ตะวันตก P93110022W
	

ผู้รับผิดชอบ(หน่วยงาน)

ลงชื่อ (ผู้สำรวจ) ลงชื่อ (ผู้รับผิดชอบพื้นที่)
 () ()

ตำแหน่ง ตำแหน่ง

วันที่ วันที่

แบบฟอร์มแสดงผลการดำเนินงานตรวจสอบพื้นที่ปลูกยางพาราและปาล์มน้ำมันในพื้นที่ป่าอนุรักษ์
สำนักบริหารพื้นที่อนุรักษ์ที่ 8 (ขอนแก่น)

การใช้ที่ดิน ยางพารา อายุ ปี เนื้อที่ประมาณ ไร่
 ปาล์มน้ำมัน อายุ ปี เนื้อที่ประมาณ ไร่
 พื้นที่อื่นๆ (ระบุ) เนื้อที่ประมาณ ไร่

ประเภทพื้นที่ ป่าอนุรักษ์ชื่อ เตรียมการเขตห้ามล่าสัตว์ป่าภูโน
 ป่าสงวนแห่งชาติชื่อ
 พื้นที่อื่นๆ (ระบุ)

ที่ตั้ง ชื่อหมู่บ้าน/ชุมชน หมู่ที่ ตำบล อำเภอ จังหวัด

ค่าพิกัดกลางแปลง โดยประมาณ(ส่วนภูมิสารสนเทศ)

ในพื้นที่

UTM WGS 84 Easting 305263 m.E.

UTM WGS 84 47 Easting m.E.

ZONE 48 Northing 1862716 m.N.

ZONE 48 Northing m.N.

ผลการดำเนินการ ตรวจสอบพื้นที่แล้ว พบว่า.....

อยู่ในแปลงพิสูจน์สิทธิ์ 30 มิ.ย. 41

อยู่ระหว่างการดำเนินการตามมาตรา 22

ดำเนินการตามมาตรา 22 แล้ว

ไม่อยู่ในแปลงพิสูจน์สิทธิ์ 30 มิ.ย. 41

อยู่ระหว่างการดำเนินการตามมาตรา 25

ดำเนินการตามมาตรา 25 แล้ว

*มาตรา 22 พระราชบัญญัติอุทยานแห่งชาติ พ.ศ.2504

**มาตรา 25 พระราชบัญญัติป่าสงวนแห่งชาติ พ.ศ.2535

ภาพประกอบ (ถ่ายจากพิกัดกลางแปลงหมุนรอบ 4 ทิศ)


เหนือ P93110023N

ใต้ P93110023S



ตะวันออก P93110023E

ตะวันตก P93110023W



ผู้รับผิดชอบ(หน่วยงาน)

ลงชื่อ(ผู้สำรวจ)
()

ลงชื่อ(ผู้รับผิดชอบพื้นที่)
()

ตำแหน่ง

ตำแหน่ง

วันที่

วันที่

แบบฟอร์มแสดงผลการดำเนินงานตรวจสอบพื้นที่ปลูกยางพาราและปาล์มน้ำมันในพื้นที่ป่าอนุรักษ์
สำนักบริหารพื้นที่อนุรักษ์ที่ 8 (ขอนแก่น)

การใช้ที่ดิน ยางพารา อายุ ปี เนื้อที่ประมาณ ไร่
 ปาล์มน้ำมัน อายุ ปี เนื้อที่ประมาณ ไร่
 พื้นที่อื่นๆ (ระบุ) เนื้อที่ประมาณ ไร่

ประเภทพื้นที่ ป่าอนุรักษ์ชื่อ เตรียมการเขตห้ามล่าสัตว์ป่าภูโน
 ป่าสงวนแห่งชาติชื่อ
 พื้นที่อื่นๆ (ระบุ)

ที่ตั้ง ชื่อหมู่บ้าน/ชุมชน หมู่ที่ ตำบล อำเภอ จังหวัด

ค่าพิกัดกลางแปลง โดยประมาณ(ส่วนภูมิสารสนเทศ) ในพื้นที่

UTM WGS 84 Easting 304500 m.E. UTM WGS 84 47 Easting m.E.
 ZONE 48 Northing 1862850 m.N. ZONE 48 Northing m.N.

ผลการดำเนินการ ตรวจสอบพื้นที่แล้ว พบว่า.....

อยู่ในแปลงพิสูจน์สิทธิ์ 30 มิ.ย. 41 อยู่ระหว่างการดำเนินการตามมาตรา 22 ดำเนินการตามมาตรา 22 แล้ว
 ไม่อยู่ในแปลงพิสูจน์สิทธิ์ 30 มิ.ย. 41 อยู่ระหว่างการดำเนินการตามมาตรา 25 ดำเนินการตามมาตรา 25 แล้ว

*มาตรา 22 พระราชบัญญัติอุทยานแห่งชาติ พ.ศ.2504 **มาตรา 25 พระราชบัญญัติป่าสงวนแห่งชาติ พ.ศ.2535

ภาพประกอบ (ถ่ายจากพิกัดกลางแปลงหมุนรอบ 4 ทิศ)

เหนือ P93110024N



ใต้ P93110024S



ตะวันออก P93110024E



ตะวันตก P93110024W



ผู้รับผิดชอบ(หน่วยงาน)

ลงชื่อ (ผู้สำรวจ)

ลงชื่อ (ผู้รับผิดชอบพื้นที่)

()

()

ตำแหน่ง

ตำแหน่ง

วันที่

วันที่

แบบฟอร์มแสดงผลการดำเนินงานตรวจสอบพื้นที่ปลูกยางพาราและปาล์มน้ำมันในพื้นที่ป่าอนุรักษ์
สำนักบริหารพื้นที่อนุรักษ์ที่ 8 (ขอนแก่น)

การใช้ที่ดิน
 ยางพารา อายุ ปี เนื้อที่ประมาณ ไร่
 ปาล์มน้ำมัน อายุ ปี เนื้อที่ประมาณ ไร่
 พื้นที่อื่นๆ (ระบุ) เนื้อที่ประมาณ ไร่

ประเภทพื้นที่
 ป่าอนุรักษ์ชื่อ เตรียมการเขตห้ามล่าสัตว์ป่าภูโน
 ป่าสงวนแห่งชาติชื่อ
 พื้นที่อื่นๆ (ระบุ)

ที่ตั้ง
 ชื่อหมู่บ้าน/ชุมชน หมู่ที่ ตำบล อำเภอ จังหวัด

ค่าพิกัดกลางแปลง โดยประมาณ(ส่วนภูมิสารสนเทศ) ในพื้นที่





UTM WGS 84 Easting	308119 m.E.	UTM WGS 84 <input type="text"/> 47 Easting	<input type="text"/> <input type="text"/> <input type="text"/> <input type="text"/> <input type="text"/> <input type="text"/> m.E.
ZONE 48	Northing 1862920 m.N.	ZONE <input type="text"/> 48 Northing	<input type="text"/> <input type="text"/> <input type="text"/> <input type="text"/> <input type="text"/> <input type="text"/> m.N.

ผลการดำเนินการ ตรวจสอบพื้นที่แล้ว พบว่า.....

<input type="checkbox"/> อยู่ในแปลงพิสูจน์สิทธิ์ 30 มิ.ย. 41	<input type="checkbox"/> อยู่ระหว่างการดำเนินการตามมาตรา 22	<input type="checkbox"/> ดำเนินการตามมาตรา 22 แล้ว
<input type="checkbox"/> ไม่อยู่ในแปลงพิสูจน์สิทธิ์ 30 มิ.ย. 41	<input type="checkbox"/> อยู่ระหว่างการดำเนินการตามมาตรา 25	<input type="checkbox"/> ดำเนินการตามมาตรา 25 แล้ว

*มาตรา 22 พระราชบัญญัติอุทยานแห่งชาติ พ.ศ.2504 **มาตรา 25 พระราชบัญญัติป่าสงวนแห่งชาติ พ.ศ.2535

ภาพประกอบ (ถ่ายจากพิกัดกลางแปลงหมุนรอบ 4 ทิศ)

เหนือ P93110025N 	ใต้ P93110025S 
ตะวันออก P93110025E 	ตะวันตก P93110025W 

ผู้รับผิดชอบ(หน่วยงาน)

ลงชื่อ(ผู้สำรวจ)	ลงชื่อ(ผู้รับผิดชอบพื้นที่)
()	()
ตำแหน่ง	ตำแหน่ง
วันที่	วันที่

แบบฟอร์มแสดงผลการดำเนินงานตรวจสอบพื้นที่ปลูกยางพาราและปาล์มน้ำมันในพื้นที่ป่าอนุรักษ์ สำนักบริหารพื้นที่อนุรักษ์ที่ 8 (ขอนแก่น)

การใช้ที่ดิน ยางพารา อายุ ปี เนื้อที่ประมาณ ไร่
 ปาล์มน้ำมัน อายุ ปี เนื้อที่ประมาณ ไร่
 พื้นที่อื่นๆ (ระบุ) เนื้อที่ประมาณ ไร่

ประเภทพื้นที่ ป่าอนุรักษ์ชื่อ เตรียมการเขตห้ามล่าสัตว์ป่าภูโน
 ป่าสงวนแห่งชาติชื่อ
 พื้นที่อื่นๆ (ระบุ)

ที่ตั้ง ชื่อหมู่บ้าน/ชุมชน หมู่ที่ ตำบล อำเภอ จังหวัด

ค่าพิกัดกลางแปลง โดยประมาณ(ส่วนภูมิสารสนเทศ) ในพื้นที่
 UTM WGS 84 Easting 304716 m.E. UTM WGS 84 47 Easting m.E.
 ZONE 48 Northing 1863085 m.N. ZONE 48 Northing m.N.

ผลการดำเนินการ ตรวจสอบพื้นที่แล้ว พบว่า.....
 อยู่ในแปลงพิสูจน์สิทธิ์ 30 มิ.ย. 41 อยู่ระหว่างการดำเนินการตามมาตรา 22 ดำเนินการตามมาตรา 22 แล้ว
 ไม่อยู่ในแปลงพิสูจน์สิทธิ์ 30 มิ.ย. 41 อยู่ระหว่างการดำเนินการตามมาตรา 25 ดำเนินการตามมาตรา 25 แล้ว

*มาตรา 22 พระราชบัญญัติอุทยานแห่งชาติ พ.ศ.2504

**มาตรา 25 พระราชบัญญัติป่าสงวนแห่งชาติ พ.ศ.2535

ภาพประกอบ (ถ่ายจากพิกัดกลางแปลงหมุนรอบ 4 ทิศ)


เหนือ P93110026N



ใต้ P93110026S



ตะวันออก P93110026E



ตะวันตก P93110026W



ผู้รับผิดชอบ(หน่วยงาน)

ลงชื่อ(ผู้สำรวจ)
()

ตำแหน่ง

วันที่

ลงชื่อ(ผู้รับผิดชอบพื้นที่)
()

ตำแหน่ง

วันที่


แบบฟอร์มแสดงผลการดำเนินงานตรวจสอบพื้นที่ปลูกยางพาราและปาล์มน้ำมันในพื้นที่ป่าอนุรักษ์
สำนักบริหารพื้นที่อนุรักษ์ที่ 8 (ขอนแก่น)

การใช้ที่ดิน ยางพารา อายุ ปี เนื้อที่ประมาณ ไร่
 ปาล์มน้ำมัน อายุ ปี เนื้อที่ประมาณ ไร่
 พื้นที่อื่นๆ (ระบุ) เนื้อที่ประมาณ ไร่
ประเภทพื้นที่ ป่าอนุรักษ์ชื่อ เตรียมการเขตห้ามล่าสัตว์ป่าภูโน
 ป่าสงวนแห่งชาติชื่อ
 พื้นที่อื่นๆ (ระบุ)
ที่ตั้ง ชื่อหมู่บ้าน/ชุมชน หมู่ที่ ตำบล อำเภอ จังหวัด

ค่าพิกัดกลางแปลง โดยประมาณ(ส่วนภูมิสารสนเทศ) ในพื้นที่
UTM WGS 84 Easting 305378 m.E. UTM WGS 84 47 Easting m.E.
ZONE 48 Northing 1863184 m.N. ZONE 48 Northing m.N.

ผลการดำเนินการ ตรวจสอบพื้นที่แล้ว พบว่า.....
 อยู่ในแปลงพิสูจน์สิทธิ์ 30 มิ.ย. 41 อยู่ระหว่างการดำเนินการตามมาตรา 22 ดำเนินการตามมาตรา 22 แล้ว
 ไม่อยู่ในแปลงพิสูจน์สิทธิ์ 30 มิ.ย. 41 อยู่ระหว่างการดำเนินการตามมาตรา 25 ดำเนินการตามมาตรา 25 แล้ว
*มาตรา 22 พระราชบัญญัติอุทยานแห่งชาติ พ.ศ.2504 **มาตรา 25 พระราชบัญญัติป่าสงวนแห่งชาติ พ.ศ.2535

ภาพประกอบ (ถ่ายจากพิกัดกลางแปลงหมุนรอบ 4 ทิศ)



ผู้รับผิดชอบ(หน่วยงาน)
ลงชื่อ (ผู้สำรวจ) ลงชื่อ (ผู้รับผิดชอบพื้นที่)
() ()
ตำแหน่ง ตำแหน่ง
วันที่ วันที่

แบบฟอร์มแสดงผลการดำเนินงานตรวจสอบพื้นที่ปลูกยางพาราและปาล์มน้ำมันในพื้นที่ป่าอนุรักษ์
สำนักบริหารพื้นที่อนุรักษ์ที่ 8 (ขอนแก่น)

การใช้ที่ดิน ยางพารา อายุ ปี เนื้อที่ประมาณ ไร่
 ปาล์มน้ำมัน อายุ ปี เนื้อที่ประมาณ ไร่
 พื้นที่อื่นๆ (ระบุ) เนื้อที่ประมาณ ไร่

ประเภทพื้นที่ ป่าอนุรักษ์ชื่อ เตรียมการเขตห้ามล่าสัตว์ป่าภูโน
 ป่าสงวนแห่งชาติชื่อ
 พื้นที่อื่นๆ (ระบุ)

ที่ตั้ง ชื่อหมู่บ้าน/ชุมชน หมู่ที่ ตำบล อำเภอ จังหวัด

ค่าพิกัดกลางแปลง โดยประมาณ(ส่วนภูมิสารสนเทศ) ในพื้นที่

UTM WGS 84 Easting 305685 m.E. UTM WGS 84 47 Easting m.E.
ZONE 48 Northing 1863277 m.N. ZONE 48 Northing m.N.

ผลการดำเนินการ ตรวจสอบพื้นที่แล้ว พบว่า.....

อยู่ในแปลงพิสูจน์สิทธิ์ 30 มิ.ย. 41 อยู่ระหว่างการดำเนินการตามมาตรา 22 ดำเนินการตามมาตรา 22 แล้ว
 ไม่อยู่ในแปลงพิสูจน์สิทธิ์ 30 มิ.ย. 41 อยู่ระหว่างการดำเนินการตามมาตรา 25 ดำเนินการตามมาตรา 25 แล้ว

*มาตรา 22 พระราชบัญญัติอุทยานแห่งชาติ พ.ศ.2504 **มาตรา 25 พระราชบัญญัติป่าสงวนแห่งชาติ พ.ศ.2535

ภาพประกอบ (ถ่ายจากพิกัดกลางแปลงหมุนรอบ 4 ทิศ)

เหนือ P93110028N



ใต้ P93110028S



ตะวันออก P93110028E



ตะวันตก P93110028W



ผู้รับผิดชอบ(หน่วยงาน)

ลงชื่อ(ผู้สำรวจ)

ลงชื่อ(ผู้รับผิดชอบพื้นที่)

()

()

ตำแหน่ง

ตำแหน่ง

วันที่

วันที่

แบบฟอร์มแสดงผลการดำเนินงานตรวจสอบพื้นที่ปลูกยางพาราและปาล์มน้ำมันในพื้นที่ป่าอนุรักษ์**สำนักบริหารพื้นที่อนุรักษ์ที่ 8 (ขอนแก่น)**

การใช้ที่ดิน ยางพารา อายุ ปี เนื้อที่ประมาณ ไร่
 ปาล์มน้ำมัน อายุ ปี เนื้อที่ประมาณ ไร่
 พื้นที่อื่นๆ (ระบุ) เนื้อที่ประมาณ ไร่

ประเภทพื้นที่ ป่าอนุรักษ์เชื้อ เตรียมการเขตห้ามล่าสัตว์ป่าภูโน
 ป่าสงวนแห่งชาติชื่อ
 พื้นที่อื่นๆ (ระบุ)

ที่ตั้ง ชื่อหมู่บ้าน/ชุมชน หมู่ที่ ตำบล อำเภอ จังหวัด

ค่าพิกัดกลางแปลง โดยประมาณ(ส่วนภูมิสารสนเทศ) ในพื้นที่

UTM WGS 84 Easting 305264 m.E. UTM WGS 84 47 Easting m.E.
 ZONE 48 Northing 1863478 m.N. ZONE 48 Northing m.N.

ผลการดำเนินการ ตรวจสอบพื้นที่แล้ว พบว่า.....

อยู่ในแปลงพิสูจน์สิทธิ์ 30 มิ.ย. 41 อยู่ระหว่างการดำเนินการตามมาตรา 22 ดำเนินการตามมาตรา 22 แล้ว
 ไม่อยู่ในแปลงพิสูจน์สิทธิ์ 30 มิ.ย. 41 อยู่ระหว่างการดำเนินการตามมาตรา 25 ดำเนินการตามมาตรา 25 แล้ว

*มาตรา 22 พระราชบัญญัติอุทยานแห่งชาติ พ.ศ.2504 **มาตรา 25 พระราชบัญญัติป่าสงวนแห่งชาติ พ.ศ.2535

ภาพประกอบ (ถ่ายจากพิกัดกลางแปลงหมุนรอบ 4 ทิศ)

เหนือ P93110029N



ใต้ P93110029S



ตะวันออก P93110029E



ตะวันตก P93110029W



ผู้รับผิดชอบ(หน่วยงาน)

ลงชื่อ (ผู้สำรวจ)

ลงชื่อ (ผู้รับผิดชอบพื้นที่)

()

()

ตำแหน่ง

ตำแหน่ง

วันที่

วันที่

แบบฟอร์มแสดงผลการดำเนินงานตรวจสอบพื้นที่ปลูกยางพาราและปาล์มน้ำมันในพื้นที่ป่าอนุรักษ์
สำนักบริหารพื้นที่อนุรักษ์ที่ 8 (ขอนแก่น)

การใช้ที่ดิน ยางพารา อายุ ปี เนื้อที่ประมาณ ไร่
 ปาล์มน้ำมัน อายุ ปี เนื้อที่ประมาณ ไร่
 พื้นที่อื่นๆ (ระบุ) เนื้อที่ประมาณ ไร่

ประเภทพื้นที่ ป่าอนุรักษ์ชื่อ เตรียมการเขตห้ามล่าสัตว์ป่าภูโน
 ป่าสงวนแห่งชาติชื่อ
 พื้นที่อื่นๆ (ระบุ)

ที่ตั้ง ชื่อหมู่บ้าน/ชุมชน หมู่ที่ ตำบล อำเภอ จังหวัด

ค่าพิกัดกลางแปลง โดยประมาณ(ส่วนภูมิสารสนเทศ) ในพื้นที่

UTM WGS 84 Easting 314026 m.E. UTM WGS 84 47 Easting m.E.
 ZONE 48 Northing 1863594 m.N. ZONE 48 Northing m.N.

ผลการดำเนินการ ตรวจสอบพื้นที่แล้ว พบว่า.....

อยู่ในแปลงพิสูจน์สิทธิ์ 30 มิ.ย. 41 อยู่ระหว่างการดำเนินการตามมาตรา 22 ดำเนินการตามมาตรา 22 แล้ว
 ไม่อยู่ในแปลงพิสูจน์สิทธิ์ 30 มิ.ย. 41 อยู่ระหว่างการดำเนินการตามมาตรา 25 ดำเนินการตามมาตรา 25 แล้ว

*มาตรา 22 พระราชบัญญัติอุทยานแห่งชาติ พ.ศ.2504 **มาตรา 25 พระราชบัญญัติป่าสงวนแห่งชาติ พ.ศ.2535

ภาพประกอบ (ถ่ายจากพิกัดกลางแปลงหมุนรอบ 4 ทิศ)

เหนือ P93110030N



ใต้ P93110030S



ตะวันออก P93110030E



ตะวันตก P93110030W



ผู้รับผิดชอบ(หน่วยงาน)

ลงชื่อ(ผู้สำรวจ)

ลงชื่อ(ผู้รับผิดชอบพื้นที่)

()

()

ตำแหน่ง

ตำแหน่ง

วันที่

วันที่

