

แบบฟอร์มแสดงผลการดำเนินงานตรวจสอบพื้นที่ปลูกยางพาราและปาล์มน้ำมันในพื้นที่ป่าอนุรักษ์  
สำนักบริหารพื้นที่อนุรักษ์ที่ 3 (สาขาเพชรบุรี)

การใช้ที่ดิน  ยางพารา อายุ ..... ปี เนื้อที่ประมาณ ..... ไร่  
 ปาล์มน้ำมัน อายุ ..... ปี เนื้อที่ประมาณ ..... ไร่  
 พื้นที่อื่นๆ (ระบุ) ..... เนื้อที่ประมาณ ..... ไร่

ประเภทพื้นที่  ป่าอนุรักษ์ชื่อ อุทยานแห่งชาติเขาสามร้อยยอด  
 ป่าสงวนแห่งชาติชื่อ .....  
 พื้นที่อื่นๆ (ระบุ) .....

ที่ตั้ง ชื่อหมู่บ้าน/ชุมชน ..... หมู่ที่ ..... ตำบล ..... อำเภอ ..... จังหวัด .....

ค่าพิกัดกลางแปลง โดยประมาณ(ส่วนภูมิสารสนเทศ) ในพื้นที่  
UTM WGS 84 Easting 599122 m.E. UTM WGS 84  47 Easting       m.E.  
ZONE 47 Northing 1352269 m.N. ZONE  48 Northing       m.N.

ผลการดำเนินการ  ตรวจสอบพื้นที่แล้ว พบว่า.....

- อยู่ในแปลงพิสูจน์สิทธิ์ 30 มิ.ย. 41  อยู่ระหว่างการดำเนินการตามมาตรา 22  ดำเนินการตามมาตรา 22 แล้ว
- ไม่อยู่ในแปลงพิสูจน์สิทธิ์ 30 มิ.ย. 41  อยู่ระหว่างการดำเนินการตามมาตรา 25  ดำเนินการตามมาตรา 25 แล้ว

\*มาตรา 22 พระราชบัญญัติอุทยานแห่งชาติ พ.ศ.2504

\*\*มาตรา 25 พระราชบัญญัติป่าสงวนแห่งชาติ พ.ศ.2535

ภาพประกอบ (ถ่ายจากพิกัดกลางแปลงหมุนรอบ 4 ทิศ)

เหนือ P10040001N



ใต้ P10040001S



ตะวันออก P10040001E



ตะวันตก P10040001W



ผู้รับผิดชอบ(หน่วยงาน) .....

ลงชื่อ .....(ผู้สำรวจ)

ลงชื่อ .....(ผู้รับผิดชอบพื้นที่)

( )

( )

ตำแหน่ง .....

ตำแหน่ง .....

วันที่ .....

วันที่ .....

แบบฟอร์มแสดงผลการดำเนินงานตรวจสอบพื้นที่ปลูกยางพาราและปาล์มน้ำมันในพื้นที่ป่าอนุรักษ์  
 สำนักบริหารพื้นที่อนุรักษ์ที่ 3 (สาขาเพชรบุรี)

การใช้ที่ดิน  ยางพารา อายุ ..... ปี เนื้อที่ประมาณ ..... ไร่  
 ปาล์มน้ำมัน อายุ ..... ปี เนื้อที่ประมาณ ..... ไร่  
 พื้นที่อื่นๆ (ระบุ) ..... เนื้อที่ประมาณ ..... ไร่

ประเภทพื้นที่  ป่าอนุรักษ์ชื่อ อุทยานแห่งชาติเขาสามร้อยยอด  
 ป่าสงวนแห่งชาติชื่อ .....  
 พื้นที่อื่นๆ (ระบุ) .....

ที่ตั้ง ชื่อหมู่บ้าน/ชุมชน ..... หมู่ที่ ..... ตำบล ..... อำเภอ ..... จังหวัด .....

ค่าพิกัดกลางแปลง โดยประมาณ(ส่วนภูมิสารสนเทศ) ในพื้นที่

UTM WGS 84 Easting 598897 m.E. UTM WGS 84  47 Easting  m.E.  
 ZONE 47 Northing 1352378 m.N. ZONE  48 Northing  m.N.

ผลการดำเนินการ  ตรวจสอบพื้นที่แล้ว พบว่า.....

อยู่ในแปลงพิสูจน์สิทธิ์ 30 มิ.ย. 41  อยู่ระหว่างการดำเนินการตามมาตรา 22  ดำเนินการตามมาตรา 22 แล้ว  
 ไม่อยู่ในแปลงพิสูจน์สิทธิ์ 30 มิ.ย. 41  อยู่ระหว่างการดำเนินการตามมาตรา 25  ดำเนินการตามมาตรา 25 แล้ว

\*มาตรา 22 พระราชบัญญัติอุทยานแห่งชาติ พ.ศ.2504 \*\*มาตรา 25 พระราชบัญญัติป่าสงวนแห่งชาติ พ.ศ.2535

ภาพประกอบ (ถ่ายจากพิกัดกลางแปลงหมุนรอบ 4 ทิศ)

เหนือ P10040002N



ใต้ P10040002S



ตะวันออก P10040002E



ตะวันตก P10040002W



ผู้รับผิดชอบ(หน่วยงาน) .....

ลงชื่อ .....(ผู้สำรวจ)

ลงชื่อ .....(ผู้รับผิดชอบพื้นที่)

( )

( )

ตำแหน่ง .....

ตำแหน่ง .....

วันที่ .....

วันที่ .....

แบบฟอร์มแสดงผลการดำเนินงานตรวจสอบพื้นที่ปลูกยางพาราและปาล์มน้ำมันในพื้นที่ป่าอนุรักษ์  
สำนักบริหารพื้นที่อนุรักษ์ที่ 3 (สาขาเพชรบุรี)

การใช้ที่ดิน  ยางพารา อายุ ..... ปี เนื้อที่ประมาณ ..... ไร่  
 ปาล์มน้ำมัน อายุ ..... ปี เนื้อที่ประมาณ ..... ไร่  
 พื้นที่อื่นๆ (ระบุ) ..... เนื้อที่ประมาณ ..... ไร่

ประเภทพื้นที่  ป่าอนุรักษ์ชื่อ อุทยานแห่งชาติแก่งกระจาน  
 ป่าสงวนแห่งชาติชื่อ .....  
 พื้นที่อื่นๆ (ระบุ) .....

ที่ตั้ง ชื่อหมู่บ้าน/ชุมชน ..... หมู่ที่ ..... ตำบล ..... อำเภอ ..... จังหวัด .....

ค่าพิกัดกลางแปลง โดยประมาณ(ส่วนภูมิสารสนเทศ) ในพื้นที่

UTM WGS 84 Easting 562733 m.E. UTM WGS 84  47 Easting  m.E.  
 ZONE 47 Northing 1379222 m.N. ZONE  48 Northing  m.N.

ผลการดำเนินการ  ตรวจสอบพื้นที่แล้ว พบว่า.....

อยู่ในแปลงพิสูจน์สิทธิ์ 30 มิ.ย. 41  อยู่ระหว่างการดำเนินการตามมาตรา 22  ดำเนินการตามมาตรา 22 แล้ว  
 ไม่อยู่ในแปลงพิสูจน์สิทธิ์ 30 มิ.ย. 41  อยู่ระหว่างการดำเนินการตามมาตรา 25  ดำเนินการตามมาตรา 25 แล้ว

\*มาตรา 22 พระราชบัญญัติอุทยานแห่งชาติ พ.ศ.2504 \*\*มาตรา 25 พระราชบัญญัติป่าสงวนแห่งชาติ พ.ศ.2535

## ภาพประกอบ (ถ่ายจากพิกัดกลางแปลงหมุนรอบ 4 ทิศ)

เหนือ R10280001N



ใต้ R10280001S



ตะวันออก R10280001E



ตะวันตก R10280001W



ผู้รับผิดชอบ(หน่วยงาน) .....

ลงชื่อ .....(ผู้สำรวจ)

ลงชื่อ .....(ผู้รับผิดชอบพื้นที่)

( )

( )

ตำแหน่ง .....

ตำแหน่ง .....

วันที่ .....

วันที่ .....

แบบฟอร์มแสดงผลการดำเนินงานตรวจสอบพื้นที่ปลูกยางพาราและปาล์มน้ำมันในพื้นที่ป่าอนุรักษ์  
 สำนักบริหารพื้นที่อนุรักษ์ที่ 3 (สาขาเพชรบุรี)

การใช้ที่ดิน  ยางพารา อายุ ..... ปี เนื้อที่ประมาณ ..... ไร่  
 ปาล์มน้ำมัน อายุ ..... ปี เนื้อที่ประมาณ ..... ไร่  
 พื้นที่อื่นๆ (ระบุ) ..... เนื้อที่ประมาณ ..... ไร่

ประเภทพื้นที่  ป่าอนุรักษ์ชื่อ อุทยานแห่งชาติแก่งกระจาน  
 ป่าสงวนแห่งชาติชื่อ .....  
 พื้นที่อื่นๆ (ระบุ) .....

ที่ตั้ง ชื่อหมู่บ้าน/ชุมชน ..... หมู่ที่ ..... ตำบล ..... อำเภอ ..... จังหวัด .....

ค่าพิกัดกลางแปลง โดยประมาณ(ส่วนภูมิสารสนเทศ) ในพื้นที่

UTM WGS 84 Easting 562882 m.E. UTM WGS 84  47 Easting  m.E.  
 ZONE 47 Northing 1379501 m.N. ZONE  48 Northing  m.N.

ผลการดำเนินการ  ตรวจสอบพื้นที่แล้ว พบว่า.....

อยู่ในแปลงพิสูจน์สิทธิ์ 30 มิ.ย. 41  อยู่ระหว่างการดำเนินการตามมาตรา 22  ดำเนินการตามมาตรา 22 แล้ว  
 ไม่อยู่ในแปลงพิสูจน์สิทธิ์ 30 มิ.ย. 41  อยู่ระหว่างการดำเนินการตามมาตรา 25  ดำเนินการตามมาตรา 25 แล้ว

\*มาตรา 22 พระราชบัญญัติอุทยานแห่งชาติ พ.ศ.2504 \*\*มาตรา 25 พระราชบัญญัติป่าสงวนแห่งชาติ พ.ศ.2535

ภาพประกอบ (ถ่ายจากพิกัดกลางแปลงหมุนรอบ 4 ทิศ)

เหนือ R10280002N



ใต้ R10280002S



ตะวันออก R10280002E



ตะวันตก R10280002W



ผู้รับผิดชอบ(หน่วยงาน) .....

ลงชื่อ .....(ผู้สำรวจ)

ลงชื่อ .....(ผู้รับผิดชอบพื้นที่)

( )

( )

ตำแหน่ง .....

ตำแหน่ง .....

วันที่ .....

วันที่ .....

## แบบฟอร์มแสดงผลการดำเนินงานตรวจสอบพื้นที่ปลูกยางพาราและปาล์มน้ำมันในพื้นที่ป่าอนุรักษ์

## สำนักบริหารพื้นที่อนุรักษ์ที่ 3 (สาขาเพชรบุรี)

การใช้ที่ดิน  ยางพารา อายุ ..... ปี เนื้อที่ประมาณ ..... ไร่  
 ปาล์มน้ำมัน อายุ ..... ปี เนื้อที่ประมาณ ..... ไร่  
 พื้นที่อื่นๆ (ระบุ) ..... เนื้อที่ประมาณ ..... ไร่

ประเภทพื้นที่  ป่าอนุรักษ์ชื่อ อุทยานแห่งชาติแก่งกระจาน  
 ป่าสงวนแห่งชาติชื่อ .....  
 พื้นที่อื่นๆ (ระบุ) .....

ที่ตั้ง ชื่อหมู่บ้าน/ชุมชน ..... หมู่ที่ ..... ตำบล ..... อำเภอ ..... จังหวัด .....

ค่าพิกัดกลางแปลง โดยประมาณ(ส่วนภูมิสารสนเทศ) ในพื้นที่

UTM WGS 84 Easting 569644 m.E. UTM WGS 84  47 Easting  m.E.  
ZONE 47 Northing 1381400 m.N. ZONE  48 Northing  m.N.

ผลการดำเนินการ  ตรวจสอบพื้นที่แล้ว พบว่า.....

อยู่ในแปลงพิสูจน์สิทธิ์ 30 มิ.ย. 41  อยู่ระหว่างการดำเนินการตามมาตรา 22  ดำเนินการตามมาตรา 22 แล้ว  
 ไม่อยู่ในแปลงพิสูจน์สิทธิ์ 30 มิ.ย. 41  อยู่ระหว่างการดำเนินการตามมาตรา 25  ดำเนินการตามมาตรา 25 แล้ว

\*มาตรา 22 พระราชบัญญัติอุทยานแห่งชาติ พ.ศ.2504 \*\*มาตรา 25 พระราชบัญญัติป่าสงวนแห่งชาติ พ.ศ.2535

## ภาพประกอบ (ถ่ายจากพิกัดกลางแปลงหมุนรอบ 4 ทิศ)

เหนือ R10280003N



ใต้ R10280003S



ตะวันออก R10280003E



ตะวันตก R10280003W



ผู้รับผิดชอบ(หน่วยงาน) .....

ลงชื่อ .....(ผู้สำรวจ)

( )

ตำแหน่ง .....

วันที่ .....

ลงชื่อ .....(ผู้รับผิดชอบพื้นที่)

( )

ตำแหน่ง .....

วันที่ .....

แบบฟอร์มแสดงผลการดำเนินงานตรวจสอบพื้นที่ปลูกยางพาราและปาล์มน้ำมันในพื้นที่ป่าอนุรักษ์  
 สำนักบริหารพื้นที่อนุรักษ์ที่ 3 (สาขาเพชรบุรี)

การใช้ที่ดิน  ยางพารา อายุ ..... ปี เนื้อที่ประมาณ ..... ไร่  
 ปาล์มน้ำมัน อายุ ..... ปี เนื้อที่ประมาณ ..... ไร่  
 พื้นที่อื่นๆ (ระบุ) ..... เนื้อที่ประมาณ ..... ไร่

ประเภทพื้นที่  ป่าอนุรักษ์ชื่อ อุทยานแห่งชาติแก่งกระจาน  
 ป่าสงวนแห่งชาติชื่อ .....  
 พื้นที่อื่นๆ (ระบุ) .....

ที่ตั้ง ชื่อหมู่บ้าน/ชุมชน ..... หมู่ที่ ..... ตำบล ..... อำเภอ ..... จังหวัด .....

ค่าพิกัดกลางแปลง โดยประมาณ(ส่วนภูมิสารสนเทศ) ในพื้นที่

UTM WGS 84 Easting 569675 m.E. UTM WGS 84  47 Easting  m.E.  
 ZONE 47 Northing 1381514 m.N. ZONE  48 Northing  m.N.

ผลการดำเนินการ  ตรวจสอบพื้นที่แล้ว พบว่า.....

อยู่ในแปลงพิสูจน์สิทธิ์ 30 มิ.ย. 41  อยู่ระหว่างการดำเนินการตามมาตรา 22  ดำเนินการตามมาตรา 22 แล้ว  
 ไม่อยู่ในแปลงพิสูจน์สิทธิ์ 30 มิ.ย. 41  อยู่ระหว่างการดำเนินการตามมาตรา 25  ดำเนินการตามมาตรา 25 แล้ว

\*มาตรา 22 พระราชบัญญัติอุทยานแห่งชาติ พ.ศ.2504 \*\*มาตรา 25 พระราชบัญญัติป่าสงวนแห่งชาติ พ.ศ.2535

**ภาพประกอบ (ถ่ายจากพิกัดกลางแปลงหมุนรอบ 4 ทิศ)**

เหนือ R10280004N



ใต้ R10280004S



ตะวันออก R10280004E



ตะวันตก R10280004W



ผู้รับผิดชอบ(หน่วยงาน) .....

ลงชื่อ .....(ผู้สำรวจ)

( )

ตำแหน่ง .....

วันที่ .....

ลงชื่อ .....(ผู้รับผิดชอบพื้นที่)

( )

ตำแหน่ง .....

วันที่ .....



แบบฟอร์มแสดงผลการดำเนินงานตรวจสอบพื้นที่ปลูกยางพาราและปาล์มน้ำมันในพื้นที่ป่าอนุรักษ์  
สำนักบริหารพื้นที่อนุรักษ์ที่ 3 (สาขาเพชรบุรี)

การใช้ที่ดิน  ยางพารา อายุ ..... ปี เนื้อที่ประมาณ ..... ไร่  
 ปาล์มน้ำมัน อายุ ..... ปี เนื้อที่ประมาณ ..... ไร่  
 พื้นที่อื่นๆ (ระบุ) ..... เนื้อที่ประมาณ ..... ไร่

ประเภทพื้นที่  ป่าอนุรักษ์ชื่อ อุทยานแห่งชาติแก่งกระจาน  
 ป่าสงวนแห่งชาติชื่อ .....  
 พื้นที่อื่นๆ (ระบุ) .....

ที่ตั้ง ชื่อหมู่บ้าน/ชุมชน ..... หมู่ที่ ..... ตำบล ..... อำเภอ ..... จังหวัด .....

ค่าพิกัดกลางแปลง โดยประมาณ(ส่วนภูมิสารสนเทศ) ในพื้นที่

UTM WGS 84 Easting 569546 m.E. UTM WGS 84  47 Easting  m.E.  
 ZONE 47 Northing 1382587 m.N. ZONE  48 Northing  m.N.

ผลการดำเนินการ  ตรวจสอบพื้นที่แล้ว พบว่า.....

อยู่ในแปลงพิสูจน์สิทธิ์ 30 มิ.ย. 41  อยู่ระหว่างการดำเนินการตามมาตรา 22  ดำเนินการตามมาตรา 22 แล้ว  
 ไม่อยู่ในแปลงพิสูจน์สิทธิ์ 30 มิ.ย. 41  อยู่ระหว่างการดำเนินการตามมาตรา 25  ดำเนินการตามมาตรา 25 แล้ว

\*มาตรา 22 พระราชบัญญัติอุทยานแห่งชาติ พ.ศ.2504 \*\*มาตรา 25 พระราชบัญญัติป่าสงวนแห่งชาติ พ.ศ.2535

## ภาพประกอบ (ถ่ายจากพิกัดกลางแปลงหมุนรอบ 4 ทิศ)

เหนือ R10280006N



ใต้ R10280006S



ตะวันออก R10280006E



ตะวันตก R10280006W



ผู้รับผิดชอบ(หน่วยงาน) .....

ลงชื่อ .....(ผู้สำรวจ)

ลงชื่อ .....(ผู้รับผิดชอบพื้นที่)

( )

( )

ตำแหน่ง .....

ตำแหน่ง .....

วันที่ .....

วันที่ .....



แบบฟอร์มแสดงผลการดำเนินงานตรวจสอบพื้นที่ปลูกยางพาราและปาล์มน้ำมันในพื้นที่ป่าอนุรักษ์  
สำนักบริหารพื้นที่อนุรักษ์ที่ 3 (สาขาเพชรบุรี)

การใช้ที่ดิน  ยางพารา อายุ ..... ปี เนื้อที่ประมาณ ..... ไร่  
 ปาล์มน้ำมัน อายุ ..... ปี เนื้อที่ประมาณ ..... ไร่  
 พื้นที่อื่นๆ (ระบุ) ..... เนื้อที่ประมาณ ..... ไร่

ประเภทพื้นที่  ป่าอนุรักษ์ชื่อ อุทยานแห่งชาติแก่งกระจาน  
 ป่าสงวนแห่งชาติชื่อ .....  
 พื้นที่อื่นๆ (ระบุ) .....

ที่ตั้ง ชื่อหมู่บ้าน/ชุมชน ..... หมู่ที่ ..... ตำบล ..... อำเภอ ..... จังหวัด .....

ค่าพิกัดกลางแปลง โดยประมาณ(ส่วนภูมิสารสนเทศ) ในพื้นที่  
UTM WGS 84 Easting 569586 m.E. UTM WGS 84  47 Easting       m.E.  
ZONE 47 Northing 1382737 m.N. ZONE  48 Northing       m.N.

ผลการดำเนินการ  ตรวจสอบพื้นที่แล้ว พบว่า.....  
 อยู่ในแปลงพิสุจน์สิทธิ์ 30 มิ.ย. 41  อยู่ระหว่างการดำเนินการตามมาตรา 22  ดำเนินการตามมาตรา 22 แล้ว  
 ไม่อยู่ในแปลงพิสุจน์สิทธิ์ 30 มิ.ย. 41  อยู่ระหว่างการดำเนินการตามมาตรา 25  ดำเนินการตามมาตรา 25 แล้ว  
\*มาตรา 22 พระราชบัญญัติอุทยานแห่งชาติ พ.ศ.2504 \*\*มาตรา 25 พระราชบัญญัติป่าสงวนแห่งชาติ พ.ศ.2535

ภาพประกอบ (ถ่ายจากพิกัดกลางแปลงหมุนรอบ 4 ทิศ)

เหนือ R10280007N



ใต้ R10280007S



ตะวันออก R10280007E



ตะวันตก R10280007W



ผู้รับผิดชอบ(หน่วยงาน) .....  
ลงชื่อ .....(ผู้สำรวจ) ..... ลงชื่อ .....(ผู้รับผิดชอบพื้นที่)  
( ) ( )  
ตำแหน่ง ..... ตำแหน่ง .....  
วันที่ ..... วันที่ .....

แบบฟอร์มแสดงผลการดำเนินงานตรวจสอบพื้นที่ปลูกยางพาราและปาล์มน้ำมันในพื้นที่ป่าอนุรักษ์  
 สำนักบริหารพื้นที่อนุรักษ์ที่ 3 (สาขาเพชรบุรี)

การใช้ที่ดิน  ยางพารา อายุ ..... ปี เนื้อที่ประมาณ ..... ไร่  
 ปาล์มน้ำมัน อายุ ..... ปี เนื้อที่ประมาณ ..... ไร่  
 พื้นที่อื่นๆ (ระบุ) ..... เนื้อที่ประมาณ ..... ไร่

ประเภทพื้นที่  ป่าอนุรักษ์ชื่อ อุทยานแห่งชาติแก่งกระจาน  
 ป่าสงวนแห่งชาติชื่อ .....  
 พื้นที่อื่นๆ (ระบุ) .....

ที่ตั้ง ชื่อหมู่บ้าน/ชุมชน ..... หมู่ที่ ..... ตำบล ..... อำเภอ ..... จังหวัด .....

ค่าพิกัดกลางแปลง โดยประมาณ(ส่วนภูมิสารสนเทศ) ในพื้นที่

UTM WGS 84 Easting 569170 m.E. UTM WGS 84  47 Easting  m.E.  
 ZONE 47 Northing 1382816 m.N. ZONE  48 Northing  m.N.

ผลการดำเนินการ  ตรวจสอบพื้นที่แล้ว พบว่า.....

อยู่ในแปลงพิสูจน์สิทธิ์ 30 มิ.ย. 41  อยู่ระหว่างการดำเนินการตามมาตรา 22  ดำเนินการตามมาตรา 22 แล้ว  
 ไม่อยู่ในแปลงพิสูจน์สิทธิ์ 30 มิ.ย. 41  อยู่ระหว่างการดำเนินการตามมาตรา 25  ดำเนินการตามมาตรา 25 แล้ว

\*มาตรา 22 พระราชบัญญัติอุทยานแห่งชาติ พ.ศ.2504 \*\*มาตรา 25 พระราชบัญญัติป่าสงวนแห่งชาติ พ.ศ.2535

## ภาพประกอบ (ถ่ายจากพิกัดกลางแปลงหมุนรอบ 4 ทิศ)

เหนือ P10280008N



ใต้ P10280008S



ตะวันออก P10280008E



ตะวันตก P10280008W



ผู้รับผิดชอบ(หน่วยงาน) .....

ลงชื่อ .....(ผู้สำรวจ)

ลงชื่อ .....(ผู้รับผิดชอบพื้นที่)

( )

( )

ตำแหน่ง .....

ตำแหน่ง .....

วันที่ .....

วันที่ .....

วันที่รายงาน --

ครั้งที่รายงาน 01

รหัส P10280009

### แบบฟอร์มแสดงผลการดำเนินงานตรวจสอบพื้นที่ปลูกยางพาราและปาล์มน้ำมันในพื้นที่ป่าอนุรักษ์ สำนักบริหารพื้นที่อนุรักษ์ที่ 3 (สาขาเพชรบุรี)

การใช้ที่ดิน  ยางพารา อายุ ..... ปี เนื้อที่ประมาณ ..... ไร่  
 ปาล์มน้ำมัน อายุ ..... ปี เนื้อที่ประมาณ ..... ไร่  
 พื้นที่อื่นๆ (ระบุ) ..... เนื้อที่ประมาณ ..... ไร่

ประเภทพื้นที่  ป่าอนุรักษ์ชื่อ อุทยานแห่งชาติแก่งกระจาน  
 ป่าสงวนแห่งชาติชื่อ .....  
 พื้นที่อื่นๆ (ระบุ) .....

ที่ตั้ง ชื่อหมู่บ้าน/ชุมชน ..... หมู่ที่ ..... ตำบล ..... อำเภอ ..... จังหวัด .....

ค่าพิกัดกลางแปลง โดยประมาณ(ส่วนภูมิสารสนเทศ) ในพื้นที่  
UTM WGS 84 Easting 569383 m.E. UTM WGS 84  47 Easting  m.E.  
ZONE 47 Northing 1382838 m.N. ZONE  48 Northing  m.N.

ผลการดำเนินการ  ตรวจสอบพื้นที่แล้ว พบว่า.....  
 อยู่ในแปลงพิสูจน์สิทธิ์ 30 มิ.ย. 41       อยู่ระหว่างการดำเนินการตามมาตรา 22       ดำเนินการตามมาตรา 22 แล้ว  
 ไม่อยู่ในแปลงพิสูจน์สิทธิ์ 30 มิ.ย. 41       อยู่ระหว่างการดำเนินการตามมาตรา 25       ดำเนินการตามมาตรา 25 แล้ว  
\*มาตรา 22 พระราชบัญญัติอุทยานแห่งชาติ พ.ศ.2504      \*\*มาตรา 25 พระราชบัญญัติป่าสงวนแห่งชาติ พ.ศ.2535

ภาพประกอบ (ถ่ายจากพิกัดกลางแปลงหมุนรอบ 4 ทิศ)

เหนือ P10280009N



ใต้ P10280009S



ตะวันออก P10280009E



ตะวันตก P10280009W



ผู้รับผิดชอบ(หน่วยงาน) .....

ลงชื่อ .....(ผู้สำรวจ)

ลงชื่อ .....(ผู้รับผิดชอบพื้นที่)

( )

( )

ตำแหน่ง .....

ตำแหน่ง .....

วันที่ .....

วันที่ .....

แบบฟอร์มแสดงผลการดำเนินงานตรวจสอบพื้นที่ปลูกยางพาราและปาล์มน้ำมันในพื้นที่ป่าอนุรักษ์  
สำนักบริหารพื้นที่อนุรักษ์ที่ 3 (สาขาเพชรบุรี)

การใช้ที่ดิน  ยางพารา อายุ ..... ปี เนื้อที่ประมาณ ..... ไร่  
 ปาล์มน้ำมัน อายุ ..... ปี เนื้อที่ประมาณ ..... ไร่  
 พื้นที่อื่นๆ (ระบุ) ..... เนื้อที่ประมาณ ..... ไร่

ประเภทพื้นที่  ป่าอนุรักษ์ชื่อ อุทยานแห่งชาติแก่งกระจาน  
 ป่าสงวนแห่งชาติชื่อ .....  
 พื้นที่อื่นๆ (ระบุ) .....

ที่ตั้ง ชื่อหมู่บ้าน/ชุมชน ..... หมู่ที่ ..... ตำบล ..... อำเภอ ..... จังหวัด .....

ค่าพิกัดกลางแปลง โดยประมาณ(ส่วนภูมิสารสนเทศ) ในพื้นที่  
 UTM WGS 84 Easting **569533** m.E. UTM WGS 84  47 Easting  m.E.  
 ZONE **47** Northing **1382904** m.N. ZONE  48 Northing  m.N.


ผลการดำเนินการ  ตรวจสอบพื้นที่แล้ว พบว่า.....  
 อยู่ในแปลงพิสุจน์สิทธิ์ 30 มิ.ย. 41  อยู่ระหว่างการดำเนินการตามมาตรา 22  ดำเนินการตามมาตรา 22 แล้ว  
 ไม่อยู่ในแปลงพิสุจน์สิทธิ์ 30 มิ.ย. 41  อยู่ระหว่างการดำเนินการตามมาตรา 25  ดำเนินการตามมาตรา 25 แล้ว

\*มาตรา 22 พระราชบัญญัติอุทยานแห่งชาติ พ.ศ.2504


\*\*มาตรา 25 พระราชบัญญัติป่าสงวนแห่งชาติ พ.ศ.2535

ภาพประกอบ (ถ่ายจากพิกัดกลางแปลงหมุนรอบ 4 ทิศ)


เหนือ P10280010N




ใต้ P10280010S



ตะวันออก P10280010E



ตะวันตก P10280010W



ผู้รับผิดชอบ(หน่วยงาน) .....

ลงชื่อ .....(ผู้สำรวจ)  
( )

ลงชื่อ .....(ผู้รับผิดชอบพื้นที่)  
( )

ตำแหน่ง .....

ตำแหน่ง .....

วันที่ .....

วันที่ .....

แบบฟอร์มแสดงผลการดำเนินงานตรวจสอบพื้นที่ปลูกยางพาราและปาล์มน้ำมันในพื้นที่ป่าอนุรักษ์  
สำนักบริหารพื้นที่อนุรักษ์ที่ 3 (สาขาเพชรบุรี)

การใช้ที่ดิน  ยางพารา อายุ ..... ปี เนื้อที่ประมาณ ..... ไร่  
 ปาล์มน้ำมัน อายุ ..... ปี เนื้อที่ประมาณ ..... ไร่  
 พื้นที่อื่นๆ (ระบุ) ..... เนื้อที่ประมาณ ..... ไร่

ประเภทพื้นที่  ป่าอนุรักษ์ชื่อ อุทยานแห่งชาติแก่งกระจาน  
 ป่าสงวนแห่งชาติชื่อ .....  
 พื้นที่อื่นๆ (ระบุ) .....

ที่ตั้ง ชื่อหมู่บ้าน/ชุมชน ..... หมู่ที่ ..... ตำบล ..... อำเภอ ..... จังหวัด .....

ค่าพิกัดกลางแปลง โดยประมาณ(ส่วนภูมิสารสนเทศ) ในพื้นที่

UTM WGS 84 Easting 569407 m.E. UTM WGS 84  47 Easting  m.E.  
 ZONE 47 Northing 1383020 m.N. ZONE  48 Northing  m.N.

ผลการดำเนินการ  ตรวจสอบพื้นที่แล้ว พบว่า.....

อยู่ในแปลงพิสูจน์สิทธิ์ 30 มิ.ย. 41  อยู่ระหว่างการดำเนินการตามมาตรา 22  ดำเนินการตามมาตรา 22 แล้ว  
 ไม่อยู่ในแปลงพิสูจน์สิทธิ์ 30 มิ.ย. 41  อยู่ระหว่างการดำเนินการตามมาตรา 25  ดำเนินการตามมาตรา 25 แล้ว

\*มาตรา 22 พระราชบัญญัติอุทยานแห่งชาติ พ.ศ.2504 \*\*มาตรา 25 พระราชบัญญัติป่าสงวนแห่งชาติ พ.ศ.2535

ภาพประกอบ (ถ่ายจากพิกัดกลางแปลงหมุนรอบ 4 ทิศ)

เหนือ P10280011N



ใต้ P10280011S



ตะวันออก P10280011E



ตะวันตก P10280011W



ผู้รับผิดชอบ(หน่วยงาน) .....

ลงชื่อ .....(ผู้สำรวจ)

ลงชื่อ .....(ผู้รับผิดชอบพื้นที่)

( )

( )

ตำแหน่ง .....

ตำแหน่ง .....

วันที่ .....

วันที่ .....



แบบฟอร์มแสดงผลการดำเนินงานตรวจสอบพื้นที่ปลูกยางพาราและปาล์มน้ำมันในพื้นที่ป่าอนุรักษ์  
สำนักบริหารพื้นที่อนุรักษ์ที่ 3 (สาขาเพชรบุรี)

การใช้ที่ดิน  ยางพารา อายุ ..... ปี เนื้อที่ประมาณ ..... ไร่  
 ปาล์มน้ำมัน อายุ ..... ปี เนื้อที่ประมาณ ..... ไร่  
 พื้นที่อื่นๆ (ระบุ) ..... เนื้อที่ประมาณ ..... ไร่

ประเภทพื้นที่  ป่าอนุรักษ์ชื่อ อุทยานแห่งชาติแก่งกระจาน  
 ป่าสงวนแห่งชาติชื่อ .....  
 พื้นที่อื่นๆ (ระบุ) .....


ที่ตั้ง ชื่อหมู่บ้าน/ชุมชน ..... หมู่ที่ ..... ตำบล ..... อำเภอ ..... จังหวัด .....

ค่าพิกัดกลางแปลง โดยประมาณ(ส่วนภูมิสารสนเทศ) ในพื้นที่  
UTM WGS 84 Easting **569117** m.E. UTM WGS 84  47 Easting       m.E.  
ZONE **47** Northing **1385700** m.N. ZONE  48 Northing       m.N.

ผลการดำเนินการ  ตรวจสอบพื้นที่แล้ว พบว่า.....  
 อยู่ในแปลงพิสูจน์สิทธิ์ 30 มิ.ย. 41  อยู่ระหว่างการดำเนินการตามมาตรา 22  ดำเนินการตามมาตรา 22 แล้ว  
 ไม่อยู่ในแปลงพิสูจน์สิทธิ์ 30 มิ.ย. 41  อยู่ระหว่างการดำเนินการตามมาตรา 25  ดำเนินการตามมาตรา 25 แล้ว

\*มาตรา 22 พระราชบัญญัติอุทยานแห่งชาติ พ.ศ.2504      \*\*มาตรา 25 พระราชบัญญัติป่าสงวนแห่งชาติ พ.ศ.2535

ภาพประกอบ (ถ่ายจากพิกัดกลางแปลงหมุนรอบ 4 ทิศ)



ผู้รับผิดชอบ(หน่วยงาน) .....  
ลงชื่อ .....(ผู้สำรวจ)      ลงชื่อ .....(ผู้รับผิดชอบพื้นที่)  
(     )      (     )  
ตำแหน่ง .....      ตำแหน่ง .....  
วันที่ .....      วันที่ .....

แบบฟอร์มแสดงผลการดำเนินงานตรวจสอบพื้นที่ปลูกยางพาราและปาล์มน้ำมันในพื้นที่ป่าอนุรักษ์  
สำนักบริหารพื้นที่อนุรักษ์ที่ 3 (สาขาเพชรบุรี)

การใช้ที่ดิน  ยางพารา อายุ ..... ปี เนื้อที่ประมาณ ..... ไร่

ปาล์มน้ำมัน อายุ ..... ปี เนื้อที่ประมาณ ..... ไร่

พื้นที่อื่นๆ (ระบุ) ..... เนื้อที่ประมาณ ..... ไร่

ประเภทพื้นที่  ป่าอนุรักษ์ชื่อ อุทยานแห่งชาติแก่งกระจาน

ป่าสงวนแห่งชาติชื่อ .....

พื้นที่อื่นๆ (ระบุ) .....

ที่ตั้ง ชื่อหมู่บ้าน/ชุมชน ..... หมู่ที่ ..... ตำบล ..... อำเภอ ..... จังหวัด .....

ค่าพิกัดกลางแปลง โดยประมาณ(ส่วนภูมิสารสนเทศ) ในพื้นที่

UTM WGS 84 Easting 568826 m.E. UTM WGS 84  47 Easting       m.E.

ZONE 47 Northing 1386075 m.N. ZONE  48 Northing       m.N.

ผลการดำเนินการ  ตรวจสอบพื้นที่แล้ว พบว่า.....

อยู่ในแปลงพิสูจน์สิทธิ์ 30 มิ.ย. 41

อยู่ระหว่างการดำเนินการตามมาตรา 22

ดำเนินการตามมาตรา 22 แล้ว

ไม่อยู่ในแปลงพิสูจน์สิทธิ์ 30 มิ.ย. 41

อยู่ระหว่างการดำเนินการตามมาตรา 25

ดำเนินการตามมาตรา 25 แล้ว

\*มาตรา 22 พระราชบัญญัติอุทยานแห่งชาติ พ.ศ.2504

\*\*มาตรา 25 พระราชบัญญัติป่าสงวนแห่งชาติ พ.ศ.2535

ภาพประกอบ (ถ่ายจากพิกัดกลางแปลงหมุนรอบ 4 ทิศ)

เหนือ R10280014N



ใต้ R10280014S



ตะวันออก R10280014E



ตะวันตก R10280014W



ผู้รับผิดชอบ(หน่วยงาน) .....

ลงชื่อ .....(ผู้สำรวจ)

ลงชื่อ .....(ผู้รับผิดชอบพื้นที่)

( )

( )

ตำแหน่ง .....

ตำแหน่ง .....

วันที่ .....

วันที่ .....



วันที่รายงาน --

ครั้งที่รายงาน 01

รหัส R10280015

แบบฟอร์มแสดงผลการดำเนินงานตรวจสอบพื้นที่ปลูกยางพาราและปาล์มน้ำมันในพื้นที่ป่าอนุรักษ์  
สำนักบริหารพื้นที่อนุรักษ์ที่ 3 (สาขาเพชรบุรี)

การใช้ที่ดิน  ยางพารา อายุ ..... ปี เนื้อที่ประมาณ ..... ไร่  
 ปาล์มน้ำมัน อายุ ..... ปี เนื้อที่ประมาณ ..... ไร่  
 พื้นที่อื่นๆ (ระบุ) ..... เนื้อที่ประมาณ ..... ไร่

ประเภทพื้นที่  ป่าอนุรักษ์ชื่อ อุทยานแห่งชาติแก่งกระจาน  
 ป่าสงวนแห่งชาติชื่อ .....  
 พื้นที่อื่นๆ (ระบุ) .....

ที่ตั้ง ชื่อหมู่บ้าน/ชุมชน ..... หมู่ที่ ..... ตำบล ..... อำเภอ ..... จังหวัด .....

ค่าพิกัดกลางแปลง โดยประมาณ(ส่วนภูมิสารสนเทศ) ในพื้นที่  
UTM WGS 84 Easting 568973 m.E. UTM WGS 84  47 Easting  m.E.  
ZONE 47 Northing 1386130 m.N. ZONE  48 Northing  m.N.

ผลการดำเนินการ  ตรวจสอบพื้นที่แล้ว พบว่า.....

อยู่ในแปลงพิสูจน์สิทธิ์ 30 มิ.ย. 41  อยู่ระหว่างการดำเนินการตามมาตรา 22  ดำเนินการตามมาตรา 22 แล้ว  
 ไม่อยู่ในแปลงพิสูจน์สิทธิ์ 30 มิ.ย. 41  อยู่ระหว่างการดำเนินการตามมาตรา 25  ดำเนินการตามมาตรา 25 แล้ว

\*มาตรา 22 พระราชบัญญัติอุทยานแห่งชาติ พ.ศ.2504 \*\*มาตรา 25 พระราชบัญญัติป่าสงวนแห่งชาติ พ.ศ.2535

ภาพประกอบ (ถ่ายจากพิกัดกลางแปลงหมุนรอบ 4 ทิศ)

เหนือ R10280015N



ใต้ R10280015S



ตะวันออก R10280015E



ตะวันตก R10280015W



ผู้รับผิดชอบ(หน่วยงาน) .....

ลงชื่อ .....(ผู้สำรวจ)

ลงชื่อ .....(ผู้รับผิดชอบพื้นที่)

( )

( )

ตำแหน่ง .....

ตำแหน่ง .....

วันที่ .....

วันที่ .....

### แบบฟอร์มแสดงผลการดำเนินงานตรวจสอบพื้นที่ปลูกยางพาราและปาล์มน้ำมันในพื้นที่ป่าอนุรักษ์ สำนักบริหารพื้นที่อนุรักษ์ที่ 3 (สาขาเพชรบุรี)

การใช้ที่ดิน  ยางพารา อายุ ..... ปี เนื้อที่ประมาณ ..... ไร่  
 ปาล์มน้ำมัน อายุ ..... ปี เนื้อที่ประมาณ ..... ไร่  
 พื้นที่อื่นๆ (ระบุ) ..... เนื้อที่ประมาณ ..... ไร่

ประเภทพื้นที่  ป่าอนุรักษ์ชื่อ อุทยานแห่งชาติแก่งกระจาน  
 ป่าสงวนแห่งชาติชื่อ .....  
 พื้นที่อื่นๆ (ระบุ) .....

ที่ตั้ง ชื่อหมู่บ้าน/ชุมชน ..... หมู่ที่ ..... ตำบล ..... อำเภอ ..... จังหวัด .....

ค่าพิกัดกลางแปลง โดยประมาณ(ส่วนภูมิสารสนเทศ) ในพื้นที่

UTM WGS 84 Easting	567497 m.E.	UTM WGS 84	<input type="checkbox"/> 47 Easting	<input type="checkbox"/> <input type="checkbox"/> <input type="checkbox"/> <input type="checkbox"/> <input type="checkbox"/> <input type="checkbox"/> m.E.
ZONE 47 Northing	1386613 m.N.	ZONE	<input type="checkbox"/> 48 Northing	<input type="checkbox"/> <input type="checkbox"/> <input type="checkbox"/> <input type="checkbox"/> <input type="checkbox"/> <input type="checkbox"/> m.N.

ผลการดำเนินการ  ตรวจสอบพื้นที่แล้ว พบว่า.....

<input type="checkbox"/> อยู่ในแปลงพิสูจน์สิทธิ์ 30 มิ.ย. 41	<input type="checkbox"/> อยู่ระหว่างการดำเนินการตามมาตรา 22	<input type="checkbox"/> ดำเนินการตามมาตรา 22 แล้ว
<input type="checkbox"/> ไม่อยู่ในแปลงพิสูจน์สิทธิ์ 30 มิ.ย. 41	<input type="checkbox"/> อยู่ระหว่างการดำเนินการตามมาตรา 25	<input type="checkbox"/> ดำเนินการตามมาตรา 25 แล้ว

\*มาตรา 22 พระราชบัญญัติอุทยานแห่งชาติ พ.ศ.2504      \*\*มาตรา 25 พระราชบัญญัติป่าสงวนแห่งชาติ พ.ศ.2535

ภาพประกอบ (ถ่ายจากพิกัดกลางแปลงหมุนรอบ 4 ทิศ)

เหนือ R10280016N



ใต้ R10280016S



ตะวันออก R10280016E



ตะวันตก R10280016W



ผู้รับผิดชอบ(หน่วยงาน) .....

ลงชื่อ ..... (ผู้สำรวจ)

ลงชื่อ ..... (ผู้รับผิดชอบพื้นที่)

( )

( )

ตำแหน่ง .....

ตำแหน่ง .....

วันที่ .....

วันที่ .....

### แบบฟอร์มแสดงผลการดำเนินงานตรวจสอบพื้นที่ปลูกยางพาราและปาล์มน้ำมันในพื้นที่ป่าอนุรักษ์ สำนักบริหารพื้นที่อนุรักษ์ที่ 3 (สาขาเพชรบุรี)

การใช้ที่ดิน  ยางพารา อายุ ..... ปี เนื้อที่ประมาณ ..... ไร่  
 ปาล์มน้ำมัน อายุ ..... ปี เนื้อที่ประมาณ ..... ไร่  
 พื้นที่อื่นๆ (ระบุ) ..... เนื้อที่ประมาณ ..... ไร่

ประเภทพื้นที่  ป่าอนุรักษ์ชื่อ อุทยานแห่งชาติแก่งกระจาน  
 ป่าสงวนแห่งชาติชื่อ .....  
 พื้นที่อื่นๆ (ระบุ) .....

ที่ตั้ง ชื่อหมู่บ้าน/ชุมชน ..... หมู่ที่ ..... ตำบล ..... อำเภอ ..... จังหวัด .....

ค่าพิกัดกลางแปลง โดยประมาณ(ส่วนภูมิสารสนเทศ) ในพื้นที่


UTM WGS 84	Easting	567810	m.E.	UTM WGS 84	<input type="text"/> 47	Easting	<input type="text"/>	m.E.	
ZONE 47	Northing	1386633	m.N.	ZONE	<input type="text"/>	48	Northing	<input type="text"/>	m.N.

ผลการดำเนินการ  ตรวจสอบพื้นที่แล้ว พบว่า.....

<input type="checkbox"/> อยู่ในแปลงพิสูจน์สิทธิ์ 30 มิ.ย. 41	<input type="checkbox"/> อยู่ระหว่างการดำเนินการตามมาตรา 22	<input type="checkbox"/> ดำเนินการตามมาตรา 22 แล้ว
<input type="checkbox"/> ไม่อยู่ในแปลงพิสูจน์สิทธิ์ 30 มิ.ย. 41	<input type="checkbox"/> อยู่ระหว่างการดำเนินการตามมาตรา 25	<input type="checkbox"/> ดำเนินการตามมาตรา 25 แล้ว

\*มาตรา 22 พระราชบัญญัติอุทยานแห่งชาติ พ.ศ.2504      \*\*มาตรา 25 พระราชบัญญัติป่าสงวนแห่งชาติ พ.ศ.2535

#### ภาพประกอบ (ถ่ายจากพิกัดกลางแปลงหมุนรอบ 4 ทิศ)



ผู้รับผิดชอบ(หน่วยงาน) .....

ลงชื่อ ..... (ผู้สำรวจ)	ลงชื่อ ..... (ผู้รับผิดชอบพื้นที่)
( )	( )
ตำแหน่ง .....	ตำแหน่ง .....
วันที่ .....	วันที่ .....

## แบบฟอร์มแสดงผลการดำเนินงานตรวจสอบพื้นที่ปลูกยางพาราและปาล์มน้ำมันในพื้นที่ป่าอนุรักษ์ สำนักบริหารพื้นที่อนุรักษ์ที่ 3 (สาขาเพชรบุรี)

การใช้ที่ดิน  ยางพารา อายุ ..... ปี เนื้อที่ประมาณ ..... ไร่  
 ปาล์มน้ำมัน อายุ ..... ปี เนื้อที่ประมาณ ..... ไร่  
 พื้นที่อื่นๆ (ระบุ) ..... เนื้อที่ประมาณ ..... ไร่

ประเภทพื้นที่  ป่าอนุรักษ์ชื่อ อุทยานแห่งชาติแก่งกระจาน  
 ป่าสงวนแห่งชาติชื่อ .....  
 พื้นที่อื่นๆ (ระบุ) .....

ที่ตั้ง ชื่อหมู่บ้าน/ชุมชน ..... หมู่ที่ ..... ตำบล ..... อำเภอ ..... จังหวัด .....

ค่าพิกัดกลางแปลง โดยประมาณ(ส่วนภูมิสารสนเทศ) ในพื้นที่  
UTM WGS 84 Easting **569410** m.E. UTM WGS 84  47 Easting  m.E.  
ZONE **47** Northing **1386983** m.N. ZONE  48 Northing  m.N.

ผลการดำเนินการ  ตรวจสอบพื้นที่แล้ว พบว่า.....

- อยู่ในแปลงพิสูจน์สิทธิ์ 30 มิ.ย. 41       อยู่ระหว่างการดำเนินการตามมาตรา 22       ดำเนินการตามมาตรา 22 แล้ว
- ไม่อยู่ในแปลงพิสูจน์สิทธิ์ 30 มิ.ย. 41       อยู่ระหว่างการดำเนินการตามมาตรา 25       ดำเนินการตามมาตรา 25 แล้ว

\*มาตรา 22 พระราชบัญญัติอุทยานแห่งชาติ พ.ศ.2504

\*\*มาตรา 25 พระราชบัญญัติป่าสงวนแห่งชาติ พ.ศ.2535

ภาพประกอบ (ถ่ายจากพิกัดกลางแปลงหมุนรอบ 4 ทิศ)

เหนือ R10280018N



ใต้ R10280018S



ตะวันออก R10280018E



ตะวันตก R10280018W



ผู้รับผิดชอบ(หน่วยงาน) .....

ลงชื่อ .....(ผู้สำรวจ)  
( )

ลงชื่อ .....(ผู้รับผิดชอบพื้นที่)  
( )

ตำแหน่ง .....

ตำแหน่ง .....

วันที่ .....

วันที่ .....

**แบบฟอร์มแสดงผลการดำเนินงานตรวจสอบพื้นที่ปลูกยางพาราและปาล์มน้ำมันในพื้นที่ป่าอนุรักษ์  
สำนักบริหารพื้นที่อนุรักษ์ที่ 3 (สาขาเพชรบุรี)**

**การใช้ที่ดิน**     ยางพารา    อายุ ..... ปี    เนื้อที่ประมาณ ..... ไร่  
                    ปาล์มน้ำมัน    อายุ ..... ปี    เนื้อที่ประมาณ ..... ไร่  
                    พื้นที่อื่นๆ (ระบุ) .....    เนื้อที่ประมาณ ..... ไร่

**ประเภทพื้นที่**     ป่าอนุรักษ์ชื่อ อุทยานแห่งชาติแก่งกระจาน  
                    ป่าสงวนแห่งชาติชื่อ .....  
                    พื้นที่อื่นๆ (ระบุ) .....

**ที่ตั้ง**    ชื่อหมู่บ้าน/ชุมชน ..... หมู่ที่ ..... ตำบล ..... อำเภอ ..... จังหวัด .....

**ค่าพิกัดกลางแปลง**    โดยประมาณ(ส่วนภูมิสารสนเทศ)    ในพื้นที่

UTM WGS 84    Easting    **569250** m.E.    UTM WGS 84  47 Easting          m.E.  
                   ZONE **47**    Northing    **1387163** m.N.    ZONE     48 Northing          m.N.

**ผลการดำเนินการ**     ตรวจสอบพื้นที่แล้ว    พบว่า.....

อยู่ในแปลงพิสูจน์สิทธิ์ 30 มิ.ย. 41     อยู่ระหว่างการดำเนินการตามมาตรา 22     ดำเนินการตามมาตรา 22 แล้ว  
 ไม่อยู่ในแปลงพิสูจน์สิทธิ์ 30 มิ.ย. 41     อยู่ระหว่างการดำเนินการตามมาตรา 25     ดำเนินการตามมาตรา 25 แล้ว

\*มาตรา 22 พระราชบัญญัติอุทยานแห่งชาติ พ.ศ.2504

\*\*มาตรา 25 พระราชบัญญัติป่าสงวนแห่งชาติ พ.ศ.2535

**ภาพประกอบ (ถ่ายจากพิกัดกลางแปลงหมุนรอบ 4 ทิศ)**

เหนือ R10280019N



ใต้ R10280019S



ตะวันออก R10280019E



ตะวันตก R10280019W



ผู้รับผิดชอบ(หน่วยงาน) .....

ลงชื่อ .....(ผู้สำรวจ)

ลงชื่อ .....(ผู้รับผิดชอบพื้นที่)

( ..... )

( ..... )

ตำแหน่ง .....

ตำแหน่ง .....

วันที่ .....

วันที่ .....

วันที่รายงาน --

ครั้งที่รายงาน 01

รหัส P10280020

**แบบฟอร์มแสดงผลการดำเนินงานตรวจสอบพื้นที่ปลูกยางพาราและปาล์มน้ำมันในพื้นที่ป่าอนุรักษ์  
สำนักบริหารพื้นที่อนุรักษ์ที่ 3 (สาขาเพชรบุรี)**

**การใช้ที่ดิน**

ยางพารา อายุ ..... ปี เนื้อที่ประมาณ ..... ไร่

ปาล์มน้ำมัน อายุ ..... ปี เนื้อที่ประมาณ ..... ไร่

พื้นที่อื่นๆ (ระบุ) ..... เนื้อที่ประมาณ ..... ไร่

**ประเภทพื้นที่**

ป่าอนุรักษ์ชื่อ อุทยานแห่งชาติแก่งกระจาน

ป่าสงวนแห่งชาติชื่อ .....

พื้นที่อื่นๆ (ระบุ) .....

**ที่ตั้ง** ชื่อหมู่บ้าน/ชุมชน ..... หมู่ที่ ..... ตำบล ..... อำเภอ ..... จังหวัด .....

**ค่าพิกัดกลางแปลง** โดยประมาณ(ส่วนภูมิสารสนเทศ) **ในพื้นที่**

UTM WGS 84 Easting 568119 m.E. UTM WGS 84  47 Easting  m.E.

ZONE 47 Northing 1387247 m.N. ZONE  48 Northing  m.N.

**ผลการดำเนินการ**  ตรวจสอบพื้นที่แล้ว พบว่า.....


อยู่ในแปลงพิสูจน์สิทธิ์ 30 มิ.ย. 41  อยู่ระหว่างการดำเนินการตามมาตรา 22  ดำเนินการตามมาตรา 22 แล้ว

ไม่อยู่ในแปลงพิสูจน์สิทธิ์ 30 มิ.ย. 41  อยู่ระหว่างการดำเนินการตามมาตรา 25  ดำเนินการตามมาตรา 25 แล้ว


\*มาตรา 22 พระราชบัญญัติอุทยานแห่งชาติ พ.ศ.2504 \*\*มาตรา 25 พระราชบัญญัติป่าสงวนแห่งชาติ พ.ศ.2535

ภาพประกอบ (ถ่ายจากพิกัดกลางแปลงหมุนรอบ 4 ทิศ)

เหนือ P10280020N



ใต้ P10280020S



ตะวันออก P10280020E



ตะวันตก P10280020W



ผู้รับผิดชอบ(หน่วยงาน) .....

ลงชื่อ .....(ผู้สำรวจ)

ลงชื่อ .....(ผู้รับผิดชอบพื้นที่)

( )

( )

ตำแหน่ง .....

ตำแหน่ง .....

วันที่ .....

วันที่ .....

**แบบฟอร์มแสดงผลการดำเนินงานตรวจสอบพื้นที่ปลูกยางพาราและปาล์มน้ำมันในพื้นที่ป่าอนุรักษ์  
สำนักบริหารพื้นที่อนุรักษ์ที่ 3 (สาขาเพชรบุรี)**

**การใช้ที่ดิน**

<input type="checkbox"/> ยางพารา	อายุ .....	ปี	เนื้อที่ประมาณ .....	ไร่
<input type="checkbox"/> ปาล์มน้ำมัน	อายุ .....	ปี	เนื้อที่ประมาณ .....	ไร่
<input type="checkbox"/> พื้นที่อื่นๆ (ระบุ) .....			เนื้อที่ประมาณ .....	ไร่

**ประเภทพื้นที่**

ป่าอนุรักษ์ชื่อ อุทยานแห่งชาติแก่งกระจาน

ป่าสงวนแห่งชาติชื่อ .....

พื้นที่อื่นๆ (ระบุ) .....

**ที่ตั้ง** ชื่อหมู่บ้าน/ชุมชน ..... หมู่ที่ ..... ตำบล ..... อำเภอ ..... จังหวัด .....

**ค่าพิกัดกลางแปลง โดยประมาณ(ส่วนภูมิสารสนเทศ) ในพื้นที่**

UTM WGS 84 Easting **568746** m.E. UTM WGS 84  47 Easting       m.E.





ZONE **47** Northing **1387642** m.N. ZONE  48 Northing       m.N.

**ผลการดำเนินการ**  ตรวจสอบพื้นที่แล้ว พบว่า.....

<input type="checkbox"/> อยู่ในแปลงพิสูจน์สิทธิ์ 30 มิ.ย. 41	<input type="checkbox"/> อยู่ระหว่างการดำเนินการตามมาตรา 22	<input type="checkbox"/> ดำเนินการตามมาตรา 22 แล้ว
<input type="checkbox"/> ไม่อยู่ในแปลงพิสูจน์สิทธิ์ 30 มิ.ย. 41	<input type="checkbox"/> อยู่ระหว่างการดำเนินการตามมาตรา 25	<input type="checkbox"/> ดำเนินการตามมาตรา 25 แล้ว

\*มาตรา 22 พระราชบัญญัติอุทยานแห่งชาติ พ.ศ.2504      \*\*มาตรา 25 พระราชบัญญัติป่าสงวนแห่งชาติ พ.ศ.2535

**ภาพประกอบ (ถ่ายจากพิกัดกลางแปลงหมุนรอบ 4 ทิศ)**

เหนือ R10280021N 	ใต้ R10280021S 
ตะวันออก R10280021E 	ตะวันตก R10280021W 

**ผู้รับผิดชอบ(หน่วยงาน) .....**

ลงชื่อ .....	(ผู้สำรวจ)	ลงชื่อ .....	(ผู้รับผิดชอบพื้นที่)
( )		( )	
ตำแหน่ง .....		ตำแหน่ง .....	
วันที่ .....		วันที่ .....	

แบบฟอร์มแสดงผลการดำเนินงานตรวจสอบพื้นที่ปลูกยางพาราและปาล์มน้ำมันในพื้นที่ป่าอนุรักษ์  
 สำนักบริหารพื้นที่อนุรักษ์ที่ 3 (สาขาเพชรบุรี)

การใช้ที่ดิน  ยางพารา อายุ ..... ปี เนื้อที่ประมาณ ..... ไร่  
 ปาล์มน้ำมัน อายุ ..... ปี เนื้อที่ประมาณ ..... ไร่  
 พื้นที่อื่นๆ (ระบุ) ..... เนื้อที่ประมาณ ..... ไร่

ประเภทพื้นที่  ป่าอนุรักษ์ชื่อ อุทยานแห่งชาติแก่งกระจาน  
 ป่าสงวนแห่งชาติชื่อ .....  
 พื้นที่อื่นๆ (ระบุ) .....

ที่ตั้ง ชื่อหมู่บ้าน/ชุมชน ..... หมู่ที่ ..... ตำบล ..... อำเภอ ..... จังหวัด .....

ค่าพิกัดกลางแปลง โดยประมาณ(ส่วนภูมิสารสนเทศ) ในพื้นที่

UTM WGS 84 Easting 569212 m.E. UTM WGS 84  47 Easting  m.E.  
 ZONE 47 Northing 1387852 m.N. ZONE  48 Northing  m.N.

ผลการดำเนินการ  ตรวจสอบพื้นที่แล้ว พบว่า.....

อยู่ในแปลงพิสูจน์สิทธิ์ 30 มิ.ย. 41  อยู่ระหว่างการดำเนินการตามมาตรา 22  ดำเนินการตามมาตรา 22 แล้ว  
 ไม่อยู่ในแปลงพิสูจน์สิทธิ์ 30 มิ.ย. 41  อยู่ระหว่างการดำเนินการตามมาตรา 25  ดำเนินการตามมาตรา 25 แล้ว

\*มาตรา 22 พระราชบัญญัติอุทยานแห่งชาติ พ.ศ.2504 \*\*มาตรา 25 พระราชบัญญัติป่าสงวนแห่งชาติ พ.ศ.2535

## ภาพประกอบ (ถ่ายจากพิกัดกลางแปลงหมุนรอบ 4 ทิศ)

เหนือ R10280022N



ใต้ R10280022S



ตะวันออก R10280022E



ตะวันตก R10280022W



ผู้รับผิดชอบ(หน่วยงาน) .....

ลงชื่อ .....(ผู้สำรวจ)

ลงชื่อ .....(ผู้รับผิดชอบพื้นที่)

( )

( )

ตำแหน่ง .....

ตำแหน่ง .....

วันที่ .....

วันที่ .....





แบบฟอร์มแสดงผลการดำเนินงานตรวจสอบพื้นที่ปลูกยางพาราและปาล์มน้ำมันในพื้นที่ป่าอนุรักษ์  
สำนักบริหารพื้นที่อนุรักษ์ที่ 3 (สาขาเพชรบุรี)

การใช้ที่ดิน  ยางพารา อายุ ..... ปี เนื้อที่ประมาณ ..... ไร่  
 ปาล์มน้ำมัน อายุ ..... ปี เนื้อที่ประมาณ ..... ไร่  
 พื้นที่อื่นๆ (ระบุ) ..... เนื้อที่ประมาณ ..... ไร่

ประเภทพื้นที่  ป่าอนุรักษ์ชื่อ อุทยานแห่งชาติแก่งกระจาน  
 ป่าสงวนแห่งชาติชื่อ .....  
 พื้นที่อื่นๆ (ระบุ) .....

ที่ตั้ง ชื่อหมู่บ้าน/ชุมชน ..... หมู่ที่ ..... ตำบล ..... อำเภอ ..... จังหวัด .....

ค่าพิกัดกลางแปลง โดยประมาณ(ส่วนภูมิสารสนเทศ) ในพื้นที่

UTM WGS 84 Easting 568302 m.E. UTM WGS 84  47 Easting  m.E.  
 ZONE 47 Northing 1388072 m.N. ZONE  48 Northing  m.N.

ผลการดำเนินการ  ตรวจสอบพื้นที่แล้ว พบว่า.....

อยู่ในแปลงพิสูจน์สิทธิ์ 30 มิ.ย. 41  อยู่ระหว่างการดำเนินการตามมาตรา 22  ดำเนินการตามมาตรา 22 แล้ว  
 ไม่อยู่ในแปลงพิสูจน์สิทธิ์ 30 มิ.ย. 41  อยู่ระหว่างการดำเนินการตามมาตรา 25  ดำเนินการตามมาตรา 25 แล้ว

\*มาตรา 22 พระราชบัญญัติอุทยานแห่งชาติ พ.ศ.2504 \*\*มาตรา 25 พระราชบัญญัติป่าสงวนแห่งชาติ พ.ศ.2535

## ภาพประกอบ (ถ่ายจากพิกัดกลางแปลงหมุนรอบ 4 ทิศ)

เหนือ R10280024N



ใต้ R10280024S



ตะวันออก R10280024E



ตะวันตก R10280024W



ผู้รับผิดชอบ(หน่วยงาน) .....

ลงชื่อ .....(ผู้สำรวจ)

ลงชื่อ .....(ผู้รับผิดชอบพื้นที่)

( )

( )

ตำแหน่ง .....

ตำแหน่ง .....

วันที่ .....

วันที่ .....





แบบฟอร์มแสดงผลการดำเนินงานตรวจสอบพื้นที่ปลูกยางพาราและปาล์มน้ำมันในพื้นที่ป่าอนุรักษ์  
สำนักบริหารพื้นที่อนุรักษ์ที่ 3 (สาขาเพชรบุรี)

การใช้ที่ดิน  ยางพารา อายุ ..... ปี เนื้อที่ประมาณ ..... ไร่  
 ปาล์มน้ำมัน อายุ ..... ปี เนื้อที่ประมาณ ..... ไร่  
 พื้นที่อื่นๆ (ระบุ) ..... เนื้อที่ประมาณ ..... ไร่  
ประเภทพื้นที่  ป่าอนุรักษ์ชื่อ อุทยานแห่งชาติแก่งกระจาน  
 ป่าสงวนแห่งชาติชื่อ .....  
 พื้นที่อื่นๆ (ระบุ) .....  
ที่ตั้ง ชื่อหมู่บ้าน/ชุมชน ..... หมู่ที่ ..... ตำบล ..... อำเภอ ..... จังหวัด .....

ค่าพิกัดกลางแปลง โดยประมาณ(ส่วนภูมิสารสนเทศ) ในพื้นที่  
UTM WGS 84 Easting 571800 m.E. UTM WGS 84  47 Easting       m.E.  
ZONE 47 Northing 1388677 m.N. ZONE  48 Northing       m.N.

ผลการดำเนินการ  ตรวจสอบพื้นที่แล้ว พบว่า.....  
 อยู่ในแปลงพิสูจน์สิทธิ์ 30 มิ.ย. 41  อยู่ระหว่างการดำเนินการตามมาตรา 22  ดำเนินการตามมาตรา 22 แล้ว  
 ไม่อยู่ในแปลงพิสูจน์สิทธิ์ 30 มิ.ย. 41  อยู่ระหว่างการดำเนินการตามมาตรา 25  ดำเนินการตามมาตรา 25 แล้ว  
\*มาตรา 22 พระราชบัญญัติอุทยานแห่งชาติ พ.ศ.2504 \*\*มาตรา 25 พระราชบัญญัติป่าสงวนแห่งชาติ พ.ศ.2535

ภาพประกอบ (ถ่ายจากพิกัดกลางแปลงหมุนรอบ 4 ทิศ)

เหนือ R10280025N    
ตะวันออก R10280025E    
ใต้ R10280025S  
ตะวันตก R10280025W

ผู้รับผิดชอบ(หน่วยงาน) .....  
ลงชื่อ .....(ผู้สำรวจ) ..... ลงชื่อ .....(ผู้รับผิดชอบพื้นที่)  
( ) ( )  
ตำแหน่ง ..... ตำแหน่ง .....  
วันที่ ..... วันที่ .....

**แบบฟอร์มแสดงผลการดำเนินงานตรวจสอบพื้นที่ปลูกยางพาราและปาล์มน้ำมันในพื้นที่ป่าอนุรักษ์**

**สำนักบริหารพื้นที่อนุรักษ์ที่ 3 (สาขาเพชรบุรี)**

การใช้ที่ดิน  ยางพารา อายุ ..... ปี เนื้อที่ประมาณ ..... ไร่  
 ปาล์มน้ำมัน อายุ ..... ปี เนื้อที่ประมาณ ..... ไร่  
 พื้นที่อื่นๆ (ระบุ) ..... เนื้อที่ประมาณ ..... ไร่

ประเภทพื้นที่  ป่าอนุรักษ์ชื่อ อุทยานแห่งชาติแก่งกระจาน  
 ป่าสงวนแห่งชาติชื่อ .....  
 พื้นที่อื่นๆ (ระบุ) .....

ที่ตั้ง ชื่อหมู่บ้าน/ชุมชน ..... หมู่ที่ ..... ตำบล ..... อำเภอ ..... จังหวัด .....

ค่าพิกัดกลางแปลง โดยประมาณ(ส่วนภูมิสารสนเทศ) ในพื้นที่  
 UTM WGS 84 Easting 570722 m.E. UTM WGS 84  47 Easting  m.E.  
 ZONE 47 Northing 1389277 m.N. ZONE  48 Northing  m.N.

ผลการดำเนินการ  ตรวจสอบพื้นที่แล้ว พบว่า.....  
 อยู่ในแปลงพิสูจน์สิทธิ์ 30 มิ.ย. 41  อยู่ระหว่างการดำเนินการตามมาตรา 22  ดำเนินการตามมาตรา 22 แล้ว  
 ไม่อยู่ในแปลงพิสูจน์สิทธิ์ 30 มิ.ย. 41  อยู่ระหว่างการดำเนินการตามมาตรา 25  ดำเนินการตามมาตรา 25 แล้ว  
 \*มาตรา 22 พระราชบัญญัติอุทยานแห่งชาติ พ.ศ.2504 \*\*มาตรา 25 พระราชบัญญัติป่าสงวนแห่งชาติ พ.ศ.2535

**ภาพประกอบ (ถ่ายจากพิกัดกลางแปลงหมุนรอบ 4 ทิศ)**

เหนือ R10280026N



ใต้ R10280026S



ตะวันออก R10280026E



ตะวันตก R10280026W



ผู้รับผิดชอบ(หน่วยงาน) .....

ลงชื่อ .....(ผู้สำรวจ)

ลงชื่อ .....(ผู้รับผิดชอบพื้นที่)

( )

( )

ตำแหน่ง .....

ตำแหน่ง .....

วันที่ .....

วันที่ .....


แบบฟอร์มแสดงผลการดำเนินงานตรวจสอบพื้นที่ปลูกยางพาราและปาล์มน้ำมันในพื้นที่ป่าอนุรักษ์  
สำนักบริหารพื้นที่อนุรักษ์ที่ 3 (สาขาเพชรบุรี)

การใช้ที่ดิน  ยางพารา อายุ ..... ปี เนื้อที่ประมาณ ..... ไร่  
 ปาล์มน้ำมัน อายุ ..... ปี เนื้อที่ประมาณ ..... ไร่  
 พื้นที่อื่นๆ (ระบุ) ..... เนื้อที่ประมาณ ..... ไร่  
ประเภทพื้นที่  ป่าอนุรักษ์ชื่อ อุทยานแห่งชาติแก่งกระจาน  
 ป่าสงวนแห่งชาติชื่อ .....  
 พื้นที่อื่นๆ (ระบุ) .....  
ที่ตั้ง ชื่อหมู่บ้าน/ชุมชน ..... หมู่ที่ ..... ตำบล ..... อำเภอ ..... จังหวัด .....

ค่าพิกัดกลางแปลง โดยประมาณ(ส่วนภูมิสารสนเทศ) ในพื้นที่  
UTM WGS 84 Easting 570355 m.E. UTM WGS 84  47 Easting  m.E.  
ZONE 47 Northing 1389461 m.N. ZONE  48 Northing  m.N.

ผลการดำเนินการ  ตรวจสอบพื้นที่แล้ว พบว่า.....  
 อยู่ในแปลงพิสูจน์สิทธิ์ 30 มิ.ย. 41  อยู่ระหว่างการดำเนินการตามมาตรา 22  ดำเนินการตามมาตรา 22 แล้ว  
 ไม่อยู่ในแปลงพิสูจน์สิทธิ์ 30 มิ.ย. 41  อยู่ระหว่างการดำเนินการตามมาตรา 25  ดำเนินการตามมาตรา 25 แล้ว  
\*มาตรา 22 พระราชบัญญัติอุทยานแห่งชาติ พ.ศ.2504 \*\*มาตรา 25 พระราชบัญญัติป่าสงวนแห่งชาติ พ.ศ.2535

ภาพประกอบ (ถ่ายจากพิกัดกลางแปลงหมุนรอบ 4 ทิศ)



ผู้รับผิดชอบ(หน่วยงาน) .....  
ลงชื่อ .....(ผู้สำรวจ)                      ลงชื่อ .....(ผู้รับผิดชอบพื้นที่)  
(                      )                      (                      )  
ตำแหน่ง .....                      ตำแหน่ง .....  
วันที่ .....                      วันที่ .....

วันที่รายงาน --

ครั้งที่รายงาน 01

รหัส R10280028

แบบฟอร์มแสดงผลการดำเนินงานตรวจสอบพื้นที่ปลูกยางพาราและปาล์มน้ำมันในพื้นที่ป่าอนุรักษ์

สำนักบริหารพื้นที่อนุรักษ์ที่ 3 (สาขาเพชรบุรี)

การใช้ที่ดิน  ยางพารา อายุ ..... ปี เนื้อที่ประมาณ ..... ไร่  
 ปาล์มน้ำมัน อายุ ..... ปี เนื้อที่ประมาณ ..... ไร่  
 พื้นที่อื่นๆ (ระบุ) ..... เนื้อที่ประมาณ ..... ไร่

ประเภทพื้นที่  ป่าอนุรักษ์ชื่อ อุทยานแห่งชาติแก่งกระจาน  
 ป่าสงวนแห่งชาติชื่อ .....  
 พื้นที่อื่นๆ (ระบุ) .....

ที่ตั้ง ชื่อหมู่บ้าน/ชุมชน ..... หมู่ที่ ..... ตำบล ..... อำเภอ ..... จังหวัด .....

ค่าพิกัดกลางแปลง โดยประมาณ(ส่วนภูมิสารสนเทศ) ในพื้นที่

UTM WGS 84 Easting **569876** m.E. UTM WGS 84  47 Easting  m.E.  
 ZONE **47** Northing **1389547** m.N. ZONE  48 Northing  m.N.

ผลการดำเนินการ  ตรวจสอบพื้นที่แล้ว พบว่า.....

อยู่ในแปลงพิสูจน์สิทธิ์ 30 มิ.ย. 41  อยู่ระหว่างการดำเนินการตามมาตรา 22  ดำเนินการตามมาตรา 22 แล้ว  
 ไม่อยู่ในแปลงพิสูจน์สิทธิ์ 30 มิ.ย. 41  อยู่ระหว่างการดำเนินการตามมาตรา 25  ดำเนินการตามมาตรา 25 แล้ว

\*มาตรา 22 พระราชบัญญัติอุทยานแห่งชาติ พ.ศ.2504      \*\*มาตรา 25 พระราชบัญญัติป่าสงวนแห่งชาติ พ.ศ.2535

ภาพประกอบ (ถ่ายจากพิกัดกลางแปลงหมุนรอบ 4 ทิศ)

เหนือ R10280028N



ใต้ R10280028S



ตะวันออก R10280028E



ตะวันตก R10280028W



ผู้รับผิดชอบ(หน่วยงาน) .....

ลงชื่อ ..... (ผู้สำรวจ)

( )

ตำแหน่ง .....

วันที่ .....

ลงชื่อ ..... (ผู้รับผิดชอบพื้นที่)

( )

ตำแหน่ง .....

วันที่ .....

วันที่รายงาน □□-□□-□□□□

ครั้งที่รายงาน 01

รหัส R10280029

แบบฟอร์มแสดงผลการดำเนินงานตรวจสอบพื้นที่ปลูกยางพาราและปาล์มน้ำมันในพื้นที่ป่าอนุรักษ์  
สำนักบริหารพื้นที่อนุรักษ์ที่ 3 (สาขาเพชรบุรี)

การใช้ที่ดิน	<input type="checkbox"/>	ยางพารา	อายุ .....	ปี	เนื้อที่ประมาณ .....	ไร่			
	<input type="checkbox"/>	ปาล์มน้ำมัน	อายุ .....	ปี	เนื้อที่ประมาณ .....	ไร่			
	<input type="checkbox"/>	พื้นที่อื่นๆ (ระบุ) .....	เนื้อที่ประมาณ .....						
ประเภทพื้นที่	<input type="checkbox"/>	ป่าอนุรักษ์ชื่อ อุทยานแห่งชาติแก่งกระจาน							
	<input type="checkbox"/>	ป่าสงวนแห่งชาติชื่อ .....							
	<input type="checkbox"/>	พื้นที่อื่นๆ (ระบุ) .....							
ที่ตั้ง	ชื่อหมู่บ้าน/ชุมชน .....					หมู่ที่ .....	ตำบล .....	อำเภอ .....	จังหวัด .....

ค่าพิกัดกลางแปลง	โดยประมาณ(ส่วนภูมิสารสนเทศ)		ในพื้นที่
	UTM WGS 84	Easting 569871 m.E.	
	ZONE 47	Northing 1389917 m.N.	ZONE <input type="checkbox"/> 48 Northing <input type="checkbox"/> <input type="checkbox"/> <input type="checkbox"/> <input type="checkbox"/> <input type="checkbox"/> <input type="checkbox"/> m.N.

ผลการดำเนินการ  ตรวจสอบพื้นที่แล้ว พบว่า.....

<input type="checkbox"/> อยู่ในแปลงพิสูจน์สิทธิ์ 30 มิ.ย. 41	<input type="checkbox"/> อยู่ระหว่างการดำเนินการตามมาตรา 22	<input type="checkbox"/> ดำเนินการตามมาตรา 22 แล้ว
<input type="checkbox"/> ไม่อยู่ในแปลงพิสูจน์สิทธิ์ 30 มิ.ย. 41	<input type="checkbox"/> อยู่ระหว่างการดำเนินการตามมาตรา 25	<input type="checkbox"/> ดำเนินการตามมาตรา 25 แล้ว

\*มาตรา 22 พระราชบัญญัติอุทยานแห่งชาติ พ.ศ.2504      \*\*มาตรา 25 พระราชบัญญัติป่าสงวนแห่งชาติ พ.ศ.2535

ภาพประกอบ (ถ่ายจากพิกัดกลางแปลงหมุนรอบ 4 ทิศ)

เหนือ R10280029N	<input style="width: 350px; height: 150px;" type="text"/>	ใต้ R10280029S	<input style="width: 350px; height: 150px;" type="text"/>
ตะวันออก R10280029E	<input style="width: 350px; height: 150px;" type="text"/>	ตะวันตก R10280029W	<input style="width: 350px; height: 150px;" type="text"/>

ผู้รับผิดชอบ(หน่วยงาน) .....

ลงชื่อ .....	(ผู้สำรวจ)	ลงชื่อ .....	(ผู้รับผิดชอบพื้นที่)
( )	( )	( )	( )
ตำแหน่ง .....	ตำแหน่ง .....	ตำแหน่ง .....	ตำแหน่ง .....
วันที่ .....	วันที่ .....	วันที่ .....	วันที่ .....

แบบฟอร์มแสดงผลการดำเนินงานตรวจสอบพื้นที่ปลูกยางพาราและปาล์มน้ำมันในพื้นที่ป่าอนุรักษ์

สำนักบริหารพื้นที่อนุรักษ์ที่ 3 (สาขาเพชรบุรี)

การใช้ที่ดิน	<input type="checkbox"/> ยางพารา	อายุ .....	ปี	เนื้อที่ประมาณ .....	ไร่
	<input type="checkbox"/> ปาล์มน้ำมัน	อายุ .....	ปี	เนื้อที่ประมาณ .....	ไร่
	<input type="checkbox"/> พื้นที่อื่นๆ (ระบุ) .....			เนื้อที่ประมาณ .....	ไร่
ประเภทพื้นที่	<input type="checkbox"/> ป่าอนุรักษ์ชื่อ อุทยานแห่งชาติแก่งกระจาน				
	<input type="checkbox"/> ป่าสงวนแห่งชาติชื่อ .....				
	<input type="checkbox"/> พื้นที่อื่นๆ (ระบุ) .....				
ที่ตั้ง	ชื่อหมู่บ้าน/ชุมชน .....		หมู่ที่ .....	ตำบล .....	อำเภอ .....
				จังหวัด .....	

ค่าพิกัดกลางแปลง	โดยประมาณ(ส่วนภูมิสารสนเทศ)	ในพื้นที่
UTM WGS 84 Easting	570703 m.E.	UTM WGS 84 <input type="checkbox"/> 47 Easting <input type="checkbox"/> <input type="checkbox"/> <input type="checkbox"/> <input type="checkbox"/> <input type="checkbox"/> <input type="checkbox"/> m.E.
ZONE 47 Northing	1390167 m.N.	ZONE <input type="checkbox"/> 48 Northing <input type="checkbox"/> <input type="checkbox"/> <input type="checkbox"/> <input type="checkbox"/> <input type="checkbox"/> <input type="checkbox"/> m.N.

ผลการดำเนินการ  ตรวจสอบพื้นที่แล้ว พบว่า.....

<input type="checkbox"/> อยู่ในแปลงพิสูจน์สิทธิ์ 30 มิ.ย. 41	<input type="checkbox"/> อยู่ระหว่างการดำเนินการตามมาตรา 22	<input type="checkbox"/> ดำเนินการตามมาตรา 22 แล้ว
<input type="checkbox"/> ไม่อยู่ในแปลงพิสูจน์สิทธิ์ 30 มิ.ย. 41	<input type="checkbox"/> อยู่ระหว่างการดำเนินการตามมาตรา 25	<input type="checkbox"/> ดำเนินการตามมาตรา 25 แล้ว

\*มาตรา 22 พระราชบัญญัติอุทยานแห่งชาติ พ.ศ.2504

\*\*มาตรา 25 พระราชบัญญัติป่าสงวนแห่งชาติ พ.ศ.2535

ภาพประกอบ (ถ่ายจากพิกัดกลางแปลงหมุนรอบ 4 ทิศ)

เหนือ R10280030N



ใต้ R10280030S



ตะวันออก R10280030E



ตะวันตก R10280030W



ผู้รับผิดชอบ(หน่วยงาน) .....	
ลงชื่อ .....	ลงชื่อ .....
(.....)	(.....)
ตำแหน่ง .....	ตำแหน่ง .....
วันที่ .....	วันที่ .....



แบบฟอร์มแสดงผลการดำเนินงานตรวจสอบพื้นที่ปลูกยางพาราและปาล์มน้ำมันในพื้นที่ป่าอนุรักษ์  
สำนักบริหารพื้นที่อนุรักษ์ที่ 3 (สาขาเพชรบุรี)

การใช้ที่ดิน  ยางพารา อายุ ..... ปี เนื้อที่ประมาณ ..... ไร่ ปาล์มน้ำมัน อายุ ..... ปี เนื้อที่ประมาณ ..... ไร่ พื้นที่อื่นๆ (ระบุ) ..... เนื้อที่ประมาณ ..... ไร่ประเภทพื้นที่  ป่าอนุรักษ์ชื่อ อุทยานแห่งชาติแก่งกระจาน ป่าสงวนแห่งชาติชื่อ ..... พื้นที่อื่นๆ (ระบุ) .....

ที่ตั้ง ชื่อหมู่บ้าน/ชุมชน ..... หมู่ที่ ..... ตำบล ..... อำเภอ ..... จังหวัด .....

ค่าพิกัดกลางแปลง โดยประมาณ(ส่วนภูมิสารสนเทศ)

ในพื้นที่

UTM WGS 84 Easting 554833 m.E.

UTM WGS 84  47 Easting  m.E.

ZONE 47 Northing 1391457 m.N.

ZONE  48 Northing  m.N.ผลการดำเนินการ  ตรวจสอบพื้นที่แล้ว พบว่า..... อยู่ในแปลงพิสูจน์สิทธิ์ 30 มิ.ย. 41 อยู่ระหว่างการดำเนินการตามมาตรา 22 ดำเนินการตามมาตรา 22 แล้ว ไม่อยู่ในแปลงพิสูจน์สิทธิ์ 30 มิ.ย. 41 อยู่ระหว่างการดำเนินการตามมาตรา 25 ดำเนินการตามมาตรา 25 แล้ว

\*มาตรา 22 พระราชบัญญัติอุทยานแห่งชาติ พ.ศ.2504

\*\*มาตรา 25 พระราชบัญญัติป่าสงวนแห่งชาติ พ.ศ.2535

ภาพประกอบ (ถ่ายจากพิกัดกลางแปลงหมุนรอบ 4 ทิศ)

เหนือ R10280031N



ใต้ R10280031S



ตะวันออก R10280031E



ตะวันตก R10280031W



ผู้รับผิดชอบ(หน่วยงาน) .....

ลงชื่อ .....(ผู้สำรวจ)

ลงชื่อ .....(ผู้รับผิดชอบพื้นที่)

( )

( )

ตำแหน่ง .....

ตำแหน่ง .....

วันที่ .....

วันที่ .....

**แบบฟอร์มแสดงผลการดำเนินงานตรวจสอบพื้นที่ปลูกยางพาราและปาล์มน้ำมันในพื้นที่ป่าอนุรักษ์  
สำนักบริหารพื้นที่อนุรักษ์ที่ 3 (สาขาเพชรบุรี)**

การใช้ที่ดิน  ยางพารา อายุ ..... ปี เนื้อที่ประมาณ ..... ไร่  
 ปาล์มน้ำมัน อายุ ..... ปี เนื้อที่ประมาณ ..... ไร่  
 พื้นที่อื่นๆ (ระบุ) ..... เนื้อที่ประมาณ ..... ไร่

ประเภทพื้นที่  ป่าอนุรักษ์ชื่อ อุทยานแห่งชาติแก่งกระจาน  
 ป่าสงวนแห่งชาติชื่อ .....  
 พื้นที่อื่นๆ (ระบุ) .....

ที่ตั้ง ชื่อหมู่บ้าน/ชุมชน ..... หมู่ที่ ..... ตำบล ..... อำเภอ ..... จังหวัด .....

ค่าพิกัดกลางแปลง โดยประมาณ(ส่วนภูมิสารสนเทศ) ในพื้นที่

UTM WGS 84 Easting 557221 m.E. UTM WGS 84  47 Easting  m.E.  
 ZONE 47 Northing 1393713 m.N. ZONE  48 Northing  m.N.

ผลการดำเนินการ  ตรวจสอบพื้นที่แล้ว พบว่า.....

อยู่ในแปลงพิสูจน์สิทธิ์ 30 มิ.ย. 41  อยู่ระหว่างการดำเนินการตามมาตรา 22  ดำเนินการตามมาตรา 22 แล้ว  
 ไม่อยู่ในแปลงพิสูจน์สิทธิ์ 30 มิ.ย. 41  อยู่ระหว่างการดำเนินการตามมาตรา 25  ดำเนินการตามมาตรา 25 แล้ว

\*มาตรา 22 พระราชบัญญัติอุทยานแห่งชาติ พ.ศ.2504 \*\*มาตรา 25 พระราชบัญญัติป่าสงวนแห่งชาติ พ.ศ.2535

ภาพประกอบ (ถ่ายจากพิกัดกลางแปลงหมุนรอบ 4 ทิศ)

เหนือ R10280032N



ใต้ R10280032S



ตะวันออก R10280032E



ตะวันตก R10280032W



ผู้รับผิดชอบ(หน่วยงาน) .....

ลงชื่อ .....(ผู้สำรวจ)

ลงชื่อ .....(ผู้รับผิดชอบพื้นที่)

( )

( )

ตำแหน่ง .....

ตำแหน่ง .....

วันที่ .....

วันที่ .....

แบบฟอร์มแสดงผลการดำเนินงานตรวจสอบพื้นที่ปลูกยางพาราและปาล์มน้ำมันในพื้นที่ป่าอนุรักษ์  
สำนักบริหารพื้นที่อนุรักษ์ที่ 3 (สาขาเพชรบุรี)

การใช้ที่ดิน  ยางพารา อายุ ..... ปี เนื้อที่ประมาณ ..... ไร่  
 ปาล์มน้ำมัน อายุ ..... ปี เนื้อที่ประมาณ ..... ไร่  
 พื้นที่อื่นๆ (ระบุ) ..... เนื้อที่ประมาณ ..... ไร่

ประเภทพื้นที่  ป่าอนุรักษ์ชื่อ อุทยานแห่งชาติแก่งกระจาน  
 ป่าสงวนแห่งชาติชื่อ .....  
 พื้นที่อื่นๆ (ระบุ) .....

ที่ตั้ง ชื่อหมู่บ้าน/ชุมชน ..... หมู่ที่ ..... ตำบล ..... อำเภอ ..... จังหวัด .....

ค่าพิกัดกลางแปลง โดยประมาณ(ส่วนภูมิสารสนเทศ) ในพื้นที่


UTM WGS 84 Easting 569514 m.E. UTM WGS 84  47 Easting  m.E.  
 ZONE 47 Northing 1393923 m.N. ZONE  48 Northing  m.N.

ผลการดำเนินการ  ตรวจสอบพื้นที่แล้ว พบว่า.....

อยู่ในแปลงพิสูจน์สิทธิ์ 30 มิ.ย. 41  อยู่ระหว่างการดำเนินการตามมาตรา 22  ดำเนินการตามมาตรา 22 แล้ว  
 ไม่อยู่ในแปลงพิสูจน์สิทธิ์ 30 มิ.ย. 41  อยู่ระหว่างการดำเนินการตามมาตรา 25  ดำเนินการตามมาตรา 25 แล้ว

\*มาตรา 22 พระราชบัญญัติอุทยานแห่งชาติ พ.ศ.2504 \*\*มาตรา 25 พระราชบัญญัติป่าสงวนแห่งชาติ พ.ศ.2535

ภาพประกอบ (ถ่ายจากพิกัดกลางแปลงหมุนรอบ 4 ทิศ)



ผู้รับผิดชอบ(หน่วยงาน) .....

ลงชื่อ .....(ผู้สำรวจ) ลงชื่อ .....(ผู้รับผิดชอบพื้นที่)  
 ( ) ( )  
 ตำแหน่ง ..... ตำแหน่ง .....  
 วันที่ ..... วันที่ .....

แบบฟอร์มแสดงผลการดำเนินงานตรวจสอบพื้นที่ปลูกยางพาราและปาล์มน้ำมันในพื้นที่ป่าอนุรักษ์  
สำนักบริหารพื้นที่อนุรักษ์ที่ 3 (สาขาเพชรบุรี)

การใช้ที่ดิน  ยางพารา อายุ ..... ปี เนื้อที่ประมาณ ..... ไร่  
 ปาล์มน้ำมัน อายุ ..... ปี เนื้อที่ประมาณ ..... ไร่  
 พื้นที่อื่นๆ (ระบุ) ..... เนื้อที่ประมาณ ..... ไร่

ประเภทพื้นที่  ป่าอนุรักษ์ชื่อ อุทยานแห่งชาติแก่งกระจาน  
 ป่าสงวนแห่งชาติชื่อ .....  
 พื้นที่อื่นๆ (ระบุ) .....

ที่ตั้ง ชื่อหมู่บ้าน/ชุมชน ..... หมู่ที่ ..... ตำบล ..... อำเภอ ..... จังหวัด .....

ค่าพิกัดกลางแปลง โดยประมาณ(ส่วนภูมิสารสนเทศ) ในพื้นที่  
UTM WGS 84 Easting 568531 m.E. UTM WGS 84  47 Easting       m.E.  
ZONE 47 Northing 1394999 m.N. ZONE  48 Northing        m.N.

ผลการดำเนินการ  ตรวจสอบพื้นที่แล้ว พบว่า.....  
 อยู่ในแปลงพิสูจน์สิทธิ์ 30 มิ.ย. 41  อยู่ระหว่างการดำเนินการตามมาตรา 22  ดำเนินการตามมาตรา 22 แล้ว  
 ไม่อยู่ในแปลงพิสูจน์สิทธิ์ 30 มิ.ย. 41  อยู่ระหว่างการดำเนินการตามมาตรา 25  ดำเนินการตามมาตรา 25 แล้ว  
\*มาตรา 22 พระราชบัญญัติอุทยานแห่งชาติ พ.ศ.2504 \*\*มาตรา 25 พระราชบัญญัติป่าสงวนแห่งชาติ พ.ศ.2535

ภาพประกอบ (ถ่ายจากพิกัดกลางแปลงหมุนรอบ 4 ทิศ)

เหนือ R10280034N



ใต้ R10280034S



ตะวันออก R10280034E



ตะวันตก R10280034W



ผู้รับผิดชอบ(หน่วยงาน) .....

ลงชื่อ .....(ผู้สำรวจ)

ลงชื่อ .....(ผู้รับผิดชอบพื้นที่)

( )

( )

ตำแหน่ง .....

ตำแหน่ง .....

วันที่ .....

วันที่ .....



**แบบฟอร์มแสดงผลการดำเนินงานตรวจสอบพื้นที่ปลูกยางพาราและปาล์มน้ำมันในพื้นที่ป่าอนุรักษ์  
สำนักบริหารพื้นที่อนุรักษ์ที่ 3 (สาขาเพชรบุรี)**

**การใช้ที่ดิน**

<input type="checkbox"/> ยางพารา	อายุ .....	ปี	เนื้อที่ประมาณ .....	ไร่
<input type="checkbox"/> ปาล์มน้ำมัน	อายุ .....	ปี	เนื้อที่ประมาณ .....	ไร่
<input type="checkbox"/> พื้นที่อื่นๆ (ระบุ) .....			เนื้อที่ประมาณ .....	ไร่

**ประเภทพื้นที่**

<input type="checkbox"/> ป่าอนุรักษ์ชื่อ อุทยานแห่งชาติแก่งกระจาน
<input type="checkbox"/> ป่าสงวนแห่งชาติชื่อ .....
<input type="checkbox"/> พื้นที่อื่นๆ (ระบุ) .....

**ที่ตั้ง** ชื่อหมู่บ้าน/ชุมชน ..... หมู่ที่ ..... ตำบล ..... อำเภอ ..... จังหวัด .....

**ค่าพิกัดกลางแปลง โดยประมาณ(ส่วนภูมิสารสนเทศ) ในพื้นที่**


UTM WGS 84 Easting	561634 m.E.	UTM WGS 84	<input type="checkbox"/> 47 Easting	<input type="checkbox"/> <input type="checkbox"/> <input type="checkbox"/> <input type="checkbox"/> <input type="checkbox"/> <input type="checkbox"/> m.E.
ZONE 47 Northing	1398473 m.N.	ZONE	<input type="checkbox"/> 48 Northing	<input type="checkbox"/> <input type="checkbox"/> <input type="checkbox"/> <input type="checkbox"/> <input type="checkbox"/> <input type="checkbox"/> m.N.

**ผลการดำเนินการ**  ตรวจสอบพื้นที่แล้ว พบว่า.....

<input type="checkbox"/> อยู่ในแปลงพิสูจน์สิทธิ์ 30 มิ.ย. 41	<input type="checkbox"/> อยู่ระหว่างการดำเนินการตามมาตรา 22	<input type="checkbox"/> ดำเนินการตามมาตรา 22 แล้ว
<input type="checkbox"/> ไม่อยู่ในแปลงพิสูจน์สิทธิ์ 30 มิ.ย. 41	<input type="checkbox"/> อยู่ระหว่างการดำเนินการตามมาตรา 25	<input type="checkbox"/> ดำเนินการตามมาตรา 25 แล้ว

\*มาตรา 22 พระราชบัญญัติอุทยานแห่งชาติ พ.ศ.2504      \*\*มาตรา 25 พระราชบัญญัติป่าสงวนแห่งชาติ พ.ศ.2535

**ภาพประกอบ (ถ่ายจากพิกัดกลางแปลงหมุนรอบ 4 ทิศ)**



ผู้รับผิดชอบ(หน่วยงาน) .....

ลงชื่อ .....	(ผู้สำรวจ)	ลงชื่อ .....	(ผู้รับผิดชอบพื้นที่)
( )	( )	( )	( )
ตำแหน่ง .....	ตำแหน่ง .....		
วันที่ .....	วันที่ .....		

วันที่รายงาน --

ครั้งที่รายงาน 01

รหัส P10280037

แบบฟอร์มแสดงผลการดำเนินงานตรวจสอบพื้นที่ปลูกยางพาราและปาล์มน้ำมันในพื้นที่ป่าอนุรักษ์  
สำนักบริหารพื้นที่อนุรักษ์ที่ 3 (สาขาเพชรบุรี)

การใช้ที่ดิน  ยางพารา อายุ ..... ปี เนื้อที่ประมาณ ..... ไร่  
 ปาล์มน้ำมัน อายุ ..... ปี เนื้อที่ประมาณ ..... ไร่  
 พื้นที่อื่นๆ (ระบุ) ..... เนื้อที่ประมาณ ..... ไร่  
ประเภทพื้นที่  ป่าอนุรักษ์ชื่อ อุทยานแห่งชาติแก่งกระจาน  
 ป่าสงวนแห่งชาติชื่อ .....  
 พื้นที่อื่นๆ (ระบุ) .....  
ที่ตั้ง ชื่อหมู่บ้าน/ชุมชน ..... หมู่ที่ ..... ตำบล ..... อำเภอ ..... จังหวัด .....

ค่าพิกัดกลางแปลง โดยประมาณ(ส่วนภูมิสารสนเทศ) ในพื้นที่  
UTM WGS 84 Easting 559301 m.E. UTM WGS 84  47 Easting  m.E.  
ZONE 47 Northing 1398611 m.N. ZONE  48 Northing  m.N.

ผลการดำเนินการ  ตรวจสอบพื้นที่แล้ว พบว่า.....  
 อยู่ในแปลงพิสุจน์สิทธิ์ 30 มิ.ย. 41  อยู่ระหว่างการดำเนินการตามมาตรา 22  ดำเนินการตามมาตรา 22 แล้ว  
 ไม่อยู่ในแปลงพิสุจน์สิทธิ์ 30 มิ.ย. 41  อยู่ระหว่างการดำเนินการตามมาตรา 25  ดำเนินการตามมาตรา 25 แล้ว  
\*มาตรา 22 พระราชบัญญัติอุทยานแห่งชาติ พ.ศ.2504 \*\*มาตรา 25 พระราชบัญญัติป่าสงวนแห่งชาติ พ.ศ.2535

ภาพประกอบ (ถ่ายจากพิกัดกลางแปลงหมุนรอบ 4 ทิศ)

เหนือ P10280037N



ใต้ P10280037S



ตะวันออก P10280037E



ตะวันตก P10280037W



ผู้รับผิดชอบ(หน่วยงาน) .....

ลงชื่อ .....(ผู้สำรวจ)  
( )

ลงชื่อ .....(ผู้รับผิดชอบพื้นที่)  
( )

ตำแหน่ง .....

ตำแหน่ง .....

วันที่ .....

วันที่ .....

วันที่รายงาน □□-□□-□□□□

ครั้งที่รายงาน 01

รหัส P10280038

แบบฟอร์มแสดงผลการดำเนินงานตรวจสอบพื้นที่ปลูกยางพาราและปาล์มน้ำมันในพื้นที่ป่าอนุรักษ์  
สำนักบริหารพื้นที่อนุรักษ์ที่ 3 (สาขาเพชรบุรี)

การใช้ที่ดิน  ยางพารา อายุ ..... ปี เนื้อที่ประมาณ ..... ไร่  
 ปาล์มน้ำมัน อายุ ..... ปี เนื้อที่ประมาณ ..... ไร่  
 พื้นที่อื่นๆ (ระบุ) ..... เนื้อที่ประมาณ ..... ไร่

ประเภทพื้นที่  ป่าอนุรักษ์ชื่อ อุทยานแห่งชาติแก่งกระจาน  
 ป่าสงวนแห่งชาติชื่อ .....

ที่ตั้ง ชื่อหมู่บ้าน/ชุมชน ..... หมู่ที่ ..... ตำบล ..... อำเภอ ..... จังหวัด .....

ค่าพิกัดกลางแปลง โดยประมาณ(ส่วนภูมิสารสนเทศ) ในพื้นที่  
UTM WGS 84 Easting 559075 m.E. UTM WGS 84  47 Easting  m.E.  
ZONE 47 Northing 1398660 m.N. ZONE  48 Northing  m.N.

ผลการดำเนินการ  ตรวจสอบพื้นที่แล้ว พบว่า.....

อยู่ในแปลงพิสูจน์สิทธิ์ 30 มิ.ย. 41       อยู่ระหว่างการดำเนินการตามมาตรา 22       ดำเนินการตามมาตรา 22 แล้ว  
 ไม่อยู่ในแปลงพิสูจน์สิทธิ์ 30 มิ.ย. 41       อยู่ระหว่างการดำเนินการตามมาตรา 25       ดำเนินการตามมาตรา 25 แล้ว

\*มาตรา 22 พระราชบัญญัติอุทยานแห่งชาติ พ.ศ.2504      \*\*มาตรา 25 พระราชบัญญัติป่าสงวนแห่งชาติ พ.ศ.2535

ภาพประกอบ (ถ่ายจากพิกัดกลางแปลงหมุนรอบ 4 ทิศ)

เหนือ P10280038N

ใต้ P10280038S



ตะวันออก P10280038E

ตะวันตก P10280038W



ผู้รับผิดชอบ(หน่วยงาน) .....

ลงชื่อ .....(ผู้สำรวจ)

ลงชื่อ .....(ผู้รับผิดชอบพื้นที่)

( )

( )

ตำแหน่ง .....

ตำแหน่ง .....

วันที่ .....

วันที่ .....



วันที่รายงาน □□-□□-□□□□

ครั้งที่รายงาน 01

รหัส R10280039

### แบบฟอร์มแสดงผลการดำเนินงานตรวจสอบพื้นที่ปลูกยางพาราและปาล์มน้ำมันในพื้นที่ป่าอนุรักษ์

#### สำนักบริหารพื้นที่อนุรักษ์ที่ 3 (สาขาเพชรบุรี)

การใช้ที่ดิน  ยางพารา อายุ ..... ปี เนื้อที่ประมาณ ..... ไร่  
 ปาล์มน้ำมัน อายุ ..... ปี เนื้อที่ประมาณ ..... ไร่  
 พื้นที่อื่นๆ (ระบุ) ..... เนื้อที่ประมาณ ..... ไร่

ประเภทพื้นที่  ป่าอนุรักษ์ชื่อ อุทยานแห่งชาติแก่งกระจาน  
 ป่าสงวนแห่งชาติชื่อ .....  
 พื้นที่อื่นๆ (ระบุ) .....

ที่ตั้ง ชื่อหมู่บ้าน/ชุมชน ..... หมู่ที่ ..... ตำบล ..... อำเภอ ..... จังหวัด .....

ค่าพิกัดกลางแปลง                                  โดยประมาณ(ส่วนภูมิสารสนเทศ)                                  ในพื้นที่

UTM WGS 84    Easting    558265 m.E.                                  UTM WGS 84     47 Easting     m.E.  
 ZONE 47    Northing    1398772 m.N.                                  ZONE     48 Northing     m.N.

ผลการดำเนินการ  ตรวจสอบพื้นที่แล้ว พบว่า.....

อยู่ในแปลงพิสูจน์สิทธิ์ 30 มิ.ย. 41                                   อยู่ระหว่างการดำเนินการตามมาตรา 22                                   ดำเนินการตามมาตรา 22 แล้ว  
 ไม่อยู่ในแปลงพิสูจน์สิทธิ์ 30 มิ.ย. 41                                   อยู่ระหว่างการดำเนินการตามมาตรา 25                                   ดำเนินการตามมาตรา 25 แล้ว

\*มาตรา 22 พระราชบัญญัติอุทยานแห่งชาติ พ.ศ.2504                                  \*\*มาตรา 25 พระราชบัญญัติป่าสงวนแห่งชาติ พ.ศ.2535

#### ภาพประกอบ (ถ่ายจากพิกัดกลางแปลงหมุนรอบ 4 ทิศ)

เหนือ R10280039N	ใต้ R10280039S
ตะวันออก R10280039E	ตะวันตก R10280039W

ผู้รับผิดชอบ(หน่วยงาน) .....

ลงชื่อ .....(ผู้สำรวจ)                                  ลงชื่อ .....(ผู้รับผิดชอบพื้นที่)  
 (                                  )                                  (                                  )  
 ตำแหน่ง .....                                  ตำแหน่ง .....  
 วันที่ .....                                  วันที่ .....

**แบบฟอร์มแสดงผลการดำเนินงานตรวจสอบพื้นที่ปลูกยางพาราและปาล์มน้ำมันในพื้นที่ป่าอนุรักษ์  
 สำนักงานบริหารพื้นที่อนุรักษ์ที่ 3 (สาขาเพชรบุรี)**

การใช้ที่ดิน	<input type="checkbox"/> ยางพารา	อายุ .....	ปี	เนื้อที่ประมาณ .....	ไร่
	<input type="checkbox"/> ปาล์มน้ำมัน	อายุ .....	ปี	เนื้อที่ประมาณ .....	ไร่
	<input type="checkbox"/> พื้นที่อื่นๆ (ระบุ) .....			เนื้อที่ประมาณ .....	ไร่
ประเภทพื้นที่	<input type="checkbox"/> ป่าอนุรักษ์ชื่อ อุทยานแห่งชาติแก่งกระจาน				
	<input type="checkbox"/> ป่าสงวนแห่งชาติชื่อ .....				
	<input type="checkbox"/> พื้นที่อื่นๆ (ระบุ) .....				
ที่ตั้ง	ชื่อหมู่บ้าน/ชุมชน ..... หมู่ที่ ..... ตำบล ..... อำเภอ ..... จังหวัด .....				


ค่าพิกัดกลางแปลง	โดยประมาณ(ส่วนภูมิสารสนเทศ)	ในพื้นที่
UTM WGS 84 Easting 558351 m.E.	UTM WGS 84 <input type="checkbox"/> 47 Easting <input type="checkbox"/> <input type="checkbox"/> <input type="checkbox"/> <input type="checkbox"/> <input type="checkbox"/> m.E.	
ZONE 47 Northing 1398820 m.N.	ZONE <input type="checkbox"/> 48 Northing <input type="checkbox"/> <input type="checkbox"/> <input type="checkbox"/> <input type="checkbox"/> <input type="checkbox"/> <input type="checkbox"/> m.N.	

ผลการดำเนินการ  ตรวจสอบพื้นที่แล้ว พบว่า.....

<input type="checkbox"/> อยู่ในแปลงพิสูจน์สิทธิ์ 30 มิ.ย. 41	<input type="checkbox"/> อยู่ระหว่างการดำเนินการตามมาตรา 22	<input type="checkbox"/> ดำเนินการตามมาตรา 22 แล้ว
<input type="checkbox"/> ไม่อยู่ในแปลงพิสูจน์สิทธิ์ 30 มิ.ย. 41	<input type="checkbox"/> อยู่ระหว่างการดำเนินการตามมาตรา 25	<input type="checkbox"/> ดำเนินการตามมาตรา 25 แล้ว

\*มาตรา 22 พระราชบัญญัติอุทยานแห่งชาติ พ.ศ.2504      \*\*มาตรา 25 พระราชบัญญัติป่าสงวนแห่งชาติ พ.ศ.2535

ภาพประกอบ (ถ่ายจากพิกัดกลางแปลงหมุนรอบ 4 ทิศ)



ผู้รับผิดชอบ(หน่วยงาน) .....

ลงชื่อ .....	ลงชื่อ .....
( (ผู้สำรวจ) )	( (ผู้รับผิดชอบพื้นที่) )
ตำแหน่ง .....	ตำแหน่ง .....
วันที่ .....	วันที่ .....

**แบบฟอร์มแสดงผลการดำเนินงานตรวจสอบพื้นที่ปลูกยางพาราและปาล์มน้ำมันในพื้นที่ป่าอนุรักษ์  
สำนักบริหารพื้นที่อนุรักษ์ที่ 3 (สาขาเพชรบุรี)**

**การใช้ที่ดิน**

<input type="checkbox"/> ยางพารา	อายุ .....	ปี	เนื้อที่ประมาณ .....	ไร่
<input type="checkbox"/> ปาล์มน้ำมัน	อายุ .....	ปี	เนื้อที่ประมาณ .....	ไร่
<input type="checkbox"/> พื้นที่อื่นๆ (ระบุ) .....			เนื้อที่ประมาณ .....	ไร่

**ประเภทพื้นที่**

ป่าอนุรักษ์ชื่อ อุทยานแห่งชาติแก่งกระจาน

ป่าสงวนแห่งชาติชื่อ .....

พื้นที่อื่นๆ (ระบุ) .....

**ที่ตั้ง** ชื่อหมู่บ้าน/ชุมชน ..... หมู่ที่ ..... ตำบล ..... อำเภอ ..... จังหวัด .....

**ค่าพิกัดกลางแปลง โดยประมาณ(ส่วนภูมิสารสนเทศ) ในพื้นที่**





UTM WGS 84	Easting	558452 m.E.	UTM WGS 84	<input type="checkbox"/> 47 Easting	<input type="checkbox"/> <input type="checkbox"/> <input type="checkbox"/> <input type="checkbox"/> <input type="checkbox"/> <input type="checkbox"/> m.E.
ZONE 47	Northing	1399027 m.N.	ZONE	<input type="checkbox"/> 48 Northing	<input type="checkbox"/> <input type="checkbox"/> <input type="checkbox"/> <input type="checkbox"/> <input type="checkbox"/> <input type="checkbox"/> m.N.

**ผลการดำเนินการ**  ตรวจสอบพื้นที่แล้ว พบว่า.....

<input type="checkbox"/> อยู่ในแปลงพิสูจน์สิทธิ์ 30 มิ.ย. 41	<input type="checkbox"/> อยู่ระหว่างการดำเนินการตามมาตรา 22	<input type="checkbox"/> ดำเนินการตามมาตรา 22 แล้ว
<input type="checkbox"/> ไม่อยู่ในแปลงพิสูจน์สิทธิ์ 30 มิ.ย. 41	<input type="checkbox"/> อยู่ระหว่างการดำเนินการตามมาตรา 25	<input type="checkbox"/> ดำเนินการตามมาตรา 25 แล้ว

\*มาตรา 22 พระราชบัญญัติอุทยานแห่งชาติ พ.ศ.2504      \*\*มาตรา 25 พระราชบัญญัติป่าสงวนแห่งชาติ พ.ศ.2535

**ภาพประกอบ (ถ่ายจากพิกัดกลางแปลงหมุนรอบ 4 ทิศ)**

เหนือ R10280041N	ใต้ R10280041S
	
ตะวันออก R10280041E	ตะวันตก R10280041W
	

ผู้รับผิดชอบ(หน่วยงาน) .....

ลงชื่อ .....	(ผู้สำรวจ)	ลงชื่อ .....	(ผู้รับผิดชอบพื้นที่)
(	)	(	)
ตำแหน่ง .....		ตำแหน่ง .....	
วันที่ .....		วันที่ .....	

แบบฟอร์มแสดงผลการดำเนินงานตรวจสอบพื้นที่ปลูกยางพาราและปาล์มน้ำมันในพื้นที่ป่าอนุรักษ์  
สำนักบริหารพื้นที่อนุรักษ์ที่ 3 (สาขาเพชรบุรี)

การใช้ที่ดิน  ยางพารา อายุ ..... ปี เนื้อที่ประมาณ ..... ไร่  
 ปาล์มน้ำมัน อายุ ..... ปี เนื้อที่ประมาณ ..... ไร่  
 พื้นที่อื่นๆ (ระบุ) ..... เนื้อที่ประมาณ ..... ไร่

ประเภทพื้นที่  ป่าอนุรักษ์ชื่อ อุทยานแห่งชาติแก่งกระจาน  
 ป่าสงวนแห่งชาติชื่อ .....  
 พื้นที่อื่นๆ (ระบุ) .....

ที่ตั้ง ชื่อหมู่บ้าน/ชุมชน ..... หมู่ที่ ..... ตำบล ..... อำเภอ ..... จังหวัด .....

ค่าพิกัดกลางแปลง โดยประมาณ(ส่วนภูมิสารสนเทศ) ในพื้นที่

UTM WGS 84 Easting 559402 m.E. UTM WGS 84  47 Easting       m.E.  
ZONE 47 Northing 1399199 m.N. ZONE  48 Northing       m.N.

ผลการดำเนินการ  ตรวจสอบพื้นที่แล้ว พบว่า.....

อยู่ในแปลงพิสูจน์สิทธิ์ 30 มิ.ย. 41  อยู่ระหว่างการดำเนินการตามมาตรา 22  ดำเนินการตามมาตรา 22 แล้ว  
 ไม่อยู่ในแปลงพิสูจน์สิทธิ์ 30 มิ.ย. 41  อยู่ระหว่างการดำเนินการตามมาตรา 25  ดำเนินการตามมาตรา 25 แล้ว

\*มาตรา 22 พระราชบัญญัติอุทยานแห่งชาติ พ.ศ.2504 \*\*มาตรา 25 พระราชบัญญัติป่าสงวนแห่งชาติ พ.ศ.2535

ภาพประกอบ (ถ่ายจากพิกัดกลางแปลงหมุนรอบ 4 ทิศ)

เหนือ P10280042N



ใต้ P10280042S



ตะวันออก P10280042E



ตะวันตก P10280042W



ผู้รับผิดชอบ(หน่วยงาน) .....

ลงชื่อ ..... (ผู้สำรวจ)

ลงชื่อ ..... (ผู้รับผิดชอบพื้นที่)

( )

( )

ตำแหน่ง .....

ตำแหน่ง .....

วันที่ .....

วันที่ .....

แบบฟอร์มแสดงผลการดำเนินงานตรวจสอบพื้นที่ปลูกยางพาราและปาล์มน้ำมันในพื้นที่ป่าอนุรักษ์

สำนักบริหารพื้นที่อนุรักษ์ที่ 3 (สาขาเพชรบุรี)

**การใช้ที่ดิน**

ยางพารา อายุ ..... ปี เนื้อที่ประมาณ ..... ไร่

ปาล์มน้ำมัน อายุ ..... ปี เนื้อที่ประมาณ ..... ไร่

พื้นที่อื่นๆ (ระบุ) ..... เนื้อที่ประมาณ ..... ไร่

**ประเภทพื้นที่**

ป่าอนุรักษ์ชื่อ อุทยานแห่งชาติแก่งกระจาน

ป่าสงวนแห่งชาติชื่อ .....

พื้นที่อื่นๆ (ระบุ) .....

**ที่ตั้ง** ชื่อหมู่บ้าน/ชุมชน ..... หมู่ที่ ..... ตำบล ..... อำเภอ ..... จังหวัด .....

**ค่าพิกัดกลางแปลง โดยประมาณ(ส่วนภูมิสารสนเทศ) ในพื้นที่**

UTM WGS 84 Easting 558424 m.E. UTM WGS 84  47 Easting       m.E.

ZONE 47 Northing 1399263 m.N. ZONE  48 Northing       m.N.


**ผลการดำเนินการ**  ตรวจสอบพื้นที่แล้ว พบว่า.....

อยู่ในแปลงพิสูจน์สิทธิ์ 30 มิ.ย. 41  อยู่ระหว่างการดำเนินการตามมาตรา 22  ดำเนินการตามมาตรา 22 แล้ว

ไม่อยู่ในแปลงพิสูจน์สิทธิ์ 30 มิ.ย. 41  อยู่ระหว่างการดำเนินการตามมาตรา 25  ดำเนินการตามมาตรา 25 แล้ว

\*มาตรา 22 พระราชบัญญัติอุทยานแห่งชาติ พ.ศ.2504      \*\*มาตรา 25 พระราชบัญญัติป่าสงวนแห่งชาติ พ.ศ.2535

ภาพประกอบ (ถ่ายจากพิกัดกลางแปลงหมุนรอบ 4 ทิศ)



ผู้รับผิดชอบ(หน่วยงาน) .....

ลงชื่อ ..... (ผู้สำรวจ)      ลงชื่อ ..... (ผู้รับผิดชอบพื้นที่)

( )      ( )

ตำแหน่ง .....      ตำแหน่ง .....

วันที่ .....      วันที่ .....

**แบบฟอร์มแสดงผลการดำเนินงานตรวจสอบพื้นที่ปลูกยางพาราและปาล์มน้ำมันในพื้นที่ป่าอนุรักษ์  
สำนักบริหารพื้นที่อนุรักษ์ที่ 3 (สาขาเพชรบุรี)**

**การใช้ที่ดิน**  ยางพารา อายุ ..... ปี เนื้อที่ประมาณ ..... ไร่  
 ปาล์มน้ำมัน อายุ ..... ปี เนื้อที่ประมาณ ..... ไร่  
 พื้นที่อื่นๆ (ระบุ) ..... เนื้อที่ประมาณ ..... ไร่

**ประเภทพื้นที่**  ป่าอนุรักษ์ชื่อ อุทยานแห่งชาติแก่งกระจาน  
 ป่าสงวนแห่งชาติชื่อ .....  
 พื้นที่อื่นๆ (ระบุ) .....

**ที่ตั้ง** ชื่อหมู่บ้าน/ชุมชน ..... หมู่ที่ ..... ตำบล ..... อำเภอ ..... จังหวัด .....

**ค่าพิกัดกลางแปลง** โดยประมาณ(ส่วนภูมิสารสนเทศ) **ในพื้นที่**

UTM WGS 84 Easting 558964 m.E. UTM WGS 84  47 Easting  m.E.  
 ZONE 47 Northing 1399386 m.N. ZONE  48 Northing  m.N.

**ผลการดำเนินการ**  ตรวจสอบพื้นที่แล้ว พบว่า.....

อยู่ในแปลงพิสุจน์สิทธิ์ 30 มิ.ย. 41  อยู่ระหว่างการดำเนินการตามมาตรา 22  ดำเนินการตามมาตรา 22 แล้ว  
 ไม่อยู่ในแปลงพิสุจน์สิทธิ์ 30 มิ.ย. 41  อยู่ระหว่างการดำเนินการตามมาตรา 25  ดำเนินการตามมาตรา 25 แล้ว

\*มาตรา 22 พระราชบัญญัติอุทยานแห่งชาติ พ.ศ.2504 \*\*มาตรา 25 พระราชบัญญัติป่าสงวนแห่งชาติ พ.ศ.2535

**ภาพประกอบ (ถ่ายจากพิกัดกลางแปลงหมุนรอบ 4 ทิศ)**

เหนือ P10280044N



ใต้ P10280044S



ตะวันออก P10280044E



ตะวันตก P10280044W



ผู้รับผิดชอบ(หน่วยงาน) .....

ลงชื่อ .....(ผู้สำรวจ)

ลงชื่อ .....(ผู้รับผิดชอบพื้นที่)

( )

( )

ตำแหน่ง .....

ตำแหน่ง .....

วันที่ .....

วันที่ .....

แบบฟอร์มแสดงผลการดำเนินงานตรวจสอบพื้นที่ปลูกยางพาราและปาล์มน้ำมันในพื้นที่ป่าอนุรักษ์  
 สำนักบริหารพื้นที่อนุรักษ์ที่ 3 (สาขาเพชรบุรี)

การใช้ที่ดิน  ยางพารา อายุ ..... ปี เนื้อที่ประมาณ ..... ไร่  
 ปาล์มน้ำมัน อายุ ..... ปี เนื้อที่ประมาณ ..... ไร่  
 พื้นที่อื่นๆ (ระบุ) ..... เนื้อที่ประมาณ ..... ไร่

ประเภทพื้นที่  ป่าอนุรักษ์ชื่อ อุทยานแห่งชาติแก่งกระจาน  
 ป่าสงวนแห่งชาติชื่อ .....  
 พื้นที่อื่นๆ (ระบุ) .....

ที่ตั้ง ชื่อหมู่บ้าน/ชุมชน ..... หมู่ที่ ..... ตำบล ..... อำเภอ ..... จังหวัด .....

ค่าพิกัดกลางแปลง โดยประมาณ(ส่วนภูมิสารสนเทศ) ในพื้นที่

UTM WGS 84 Easting 559167 m.E. UTM WGS 84  47 Easting  m.E.  
 ZONE 47 Northing 1399424 m.N. ZONE  48 Northing  m.N.

ผลการดำเนินการ  ตรวจสอบพื้นที่แล้ว พบว่า.....

อยู่ในแปลงพิสูจน์สิทธิ์ 30 มิ.ย. 41  อยู่ระหว่างการดำเนินการตามมาตรา 22  ดำเนินการตามมาตรา 22 แล้ว  
 ไม่อยู่ในแปลงพิสูจน์สิทธิ์ 30 มิ.ย. 41  อยู่ระหว่างการดำเนินการตามมาตรา 25  ดำเนินการตามมาตรา 25 แล้ว

\*มาตรา 22 พระราชบัญญัติอุทยานแห่งชาติ พ.ศ.2504 \*\*มาตรา 25 พระราชบัญญัติป่าสงวนแห่งชาติ พ.ศ.2535

## ภาพประกอบ (ถ่ายจากพิกัดกลางแปลงหมุนรอบ 4 ทิศ)

เหนือ P10280045N



ใต้ P10280045S



ตะวันออก P10280045E



ตะวันตก P10280045W



ผู้รับผิดชอบ(หน่วยงาน) .....

ลงชื่อ .....(ผู้สำรวจ)

ลงชื่อ .....(ผู้รับผิดชอบพื้นที่)

( )

( )

ตำแหน่ง .....

ตำแหน่ง .....

วันที่ .....

วันที่ .....

แบบฟอร์มแสดงผลการดำเนินงานตรวจสอบพื้นที่ปลูกยางพาราและปาล์มน้ำมันในพื้นที่ป่าอนุรักษ์

สำนักบริหารพื้นที่อนุรักษ์ที่ 3 (สาขาเพชรบุรี)

การใช้ที่ดิน  ยางพารา อายุ ..... ปี เนื้อที่ประมาณ ..... ไร่
 ปาล์มน้ำมัน อายุ ..... ปี เนื้อที่ประมาณ ..... ไร่
 พื้นที่อื่นๆ (ระบุ) ..... เนื้อที่ประมาณ ..... ไร่


ประเภทพื้นที่  ป่าอนุรักษ์ชื่อ อุทยานแห่งชาติแก่งกระจาน
 ป่าสงวนแห่งชาติชื่อ .....
 พื้นที่อื่นๆ (ระบุ) .....

ที่ตั้ง ชื่อหมู่บ้าน/ชุมชน ..... หมู่ที่ ..... ตำบล ..... อำเภอ ..... จังหวัด .....

ค่าพิกัดกลางแปลง โดยประมาณ(ส่วนภูมิสารสนเทศ) ในพื้นที่
UTM WGS 84 Easting 559254 m.E. UTM WGS 84  47 Easting  m.E.
ZONE 47 Northing 1399678 m.N. ZONE  48 Northing  m.N.

ผลการดำเนินการ  ตรวจสอบพื้นที่แล้ว พบว่า.....
 อยู่ในแปลงพิสูจน์สิทธิ์ 30 มิ.ย. 41  อยู่ระหว่างการดำเนินการตามมาตรา 22  ดำเนินการตามมาตรา 22 แล้ว
 ไม่อยู่ในแปลงพิสูจน์สิทธิ์ 30 มิ.ย. 41  อยู่ระหว่างการดำเนินการตามมาตรา 25  ดำเนินการตามมาตรา 25 แล้ว
\*มาตรา 22 พระราชบัญญัติอุทยานแห่งชาติ พ.ศ.2504 \*\*มาตรา 25 พระราชบัญญัติป่าสงวนแห่งชาติ พ.ศ.2535

ภาพประกอบ (ถ่ายจากพิกัดกลางแปลงหมุนรอบ 4 ทิศ)



ผู้รับผิดชอบ(หน่วยงาน) .....
ลงชื่อ ..... (ผู้สำรวจ) ..... ลงชื่อ ..... (ผู้รับผิดชอบพื้นที่) .....
( ) ( )
ตำแหน่ง ..... ตำแหน่ง .....
วันที่ ..... วันที่ .....



วันที่รายงาน --

ครั้งที่รายงาน 01  
รหัส R10280047

**แบบฟอร์มแสดงผลการดำเนินงานตรวจสอบพื้นที่ปลูกยางพาราและปาล์มน้ำมันในพื้นที่ป่าอนุรักษ์  
สำนักบริหารพื้นที่อนุรักษ์ที่ 3 (สาขาเพชรบุรี)**

การใช้ที่ดิน  ยางพารา อายุ ..... ปี เนื้อที่ประมาณ ..... ไร่  
 ปาล์มน้ำมัน อายุ ..... ปี เนื้อที่ประมาณ ..... ไร่  
 พื้นที่อื่นๆ (ระบุ) ..... เนื้อที่ประมาณ ..... ไร่

ประเภทพื้นที่  ป่าอนุรักษ์ชื่อ อุทยานแห่งชาติแก่งกระจาน  
 ป่าสงวนแห่งชาติชื่อ .....  
 พื้นที่อื่นๆ (ระบุ) .....

ที่ตั้ง ชื่อหมู่บ้าน/ชุมชน ..... หมู่ที่ ..... ตำบล ..... อำเภอ ..... จังหวัด .....

ค่าพิกัดกลางแปลง **โดยประมาณ(ส่วนภูมิสารสนเทศ) ในพื้นที่**

UTM WGS 84 Easting **559062** m.E. UTM WGS 84  47 Easting  m.E.  
 ZONE **47** Northing **1399712** m.N. ZONE  48 Northing  m.N.

ผลการดำเนินการ  ตรวจสอบพื้นที่แล้ว พบว่า.....

<input type="checkbox"/> อยู่ในแปลงพิสูจนสิทธิ์ 30 มิ.ย. 41	<input type="checkbox"/> อยู่ระหว่างการดำเนินการตามมาตรา 22	<input type="checkbox"/> ดำเนินการตามมาตรา 22 แล้ว
<input type="checkbox"/> ไม่อยู่ในแปลงพิสูจนสิทธิ์ 30 มิ.ย. 41	<input type="checkbox"/> อยู่ระหว่างการดำเนินการตามมาตรา 25	<input type="checkbox"/> ดำเนินการตามมาตรา 25 แล้ว

\*มาตรา 22 พระราชบัญญัติอุทยานแห่งชาติ พ.ศ.2504      \*\*มาตรา 25 พระราชบัญญัติป่าสงวนแห่งชาติ พ.ศ.2535

ภาพประกอบ (ถ่ายจากพิกัดกลางแปลงหมุนรอบ 4 ทิศ)

เหนือ R10280047N <div style="border: 1px solid black; height: 150px; width: 100%;"></div>	ใต้ R10280047S <div style="border: 1px solid black; height: 150px; width: 100%;"></div>
ตะวันออก R10280047E <div style="border: 1px solid black; height: 150px; width: 100%;"></div>	ตะวันตก R10280047W <div style="border: 1px solid black; height: 150px; width: 100%;"></div>

ผู้รับผิดชอบ(หน่วยงาน) .....

ลงชื่อ .....(ผู้สำรวจ) ( ) ตำแหน่ง ..... วันที่ .....	ลงชื่อ .....(ผู้รับผิดชอบพื้นที่) ( ) ตำแหน่ง ..... วันที่ .....
--	---

แบบฟอร์มแสดงผลการดำเนินงานตรวจสอบพื้นที่ปลูกยางพาราและปาล์มน้ำมันในพื้นที่ป่าอนุรักษ์  
สำนักบริหารพื้นที่อนุรักษ์ที่ 3 (สาขาเพชรบุรี)

การใช้ที่ดิน  ยางพารา อายุ ..... ปี เนื้อที่ประมาณ ..... ไร่  
 ปาล์มน้ำมัน อายุ ..... ปี เนื้อที่ประมาณ ..... ไร่  
 พื้นที่อื่นๆ (ระบุ) ..... เนื้อที่ประมาณ ..... ไร่  
ประเภทพื้นที่  ป่าอนุรักษ์ชื่อ อุทยานแห่งชาติแก่งกระจาน  
 ป่าสงวนแห่งชาติชื่อ .....  
 พื้นที่อื่นๆ (ระบุ) .....  
ที่ตั้ง ชื่อหมู่บ้าน/ชุมชน ..... หมู่ที่ ..... ตำบล ..... อำเภอ ..... จังหวัด .....

ค่าพิกัดกลางแปลง โดยประมาณ(ส่วนภูมิสารสนเทศ) ในพื้นที่  
UTM WGS 84 Easting 558552 m.E. UTM WGS 84  47 Easting      m.E.  
ZONE 47 Northing 1399795 m.N. ZONE  48 Northing       m.N.

ผลการดำเนินการ  ตรวจสอบพื้นที่แล้ว พบว่า.....  
 อยู่ในแปลงพิสูจน์สิทธิ์ 30 มิ.ย. 41  อยู่ระหว่างการดำเนินการตามมาตรา 22  ดำเนินการตามมาตรา 22 แล้ว  
 ไม่อยู่ในแปลงพิสูจน์สิทธิ์ 30 มิ.ย. 41  อยู่ระหว่างการดำเนินการตามมาตรา 25  ดำเนินการตามมาตรา 25 แล้ว  
\*มาตรา 22 พระราชบัญญัติอุทยานแห่งชาติ พ.ศ.2504 \*\*มาตรา 25 พระราชบัญญัติป่าสงวนแห่งชาติ พ.ศ.2535

ภาพประกอบ (ถ่ายจากพิกัดกลางแปลงหมุนรอบ 4 ทิศ)

เหนือ P10280048N



ใต้ P10280048S



ตะวันออก P10280048E



ตะวันตก P10280048W



ผู้รับผิดชอบ(หน่วยงาน) .....

ลงชื่อ .....(ผู้สำรวจ)

ลงชื่อ .....(ผู้รับผิดชอบพื้นที่)

( )

( )

ตำแหน่ง .....

ตำแหน่ง .....

วันที่ .....

วันที่ .....

### แบบฟอร์มแสดงผลการดำเนินงานตรวจสอบพื้นที่ปลูกยางพาราและปาล์มน้ำมันในพื้นที่ป่าอนุรักษ์ สำนักบริหารพื้นที่อนุรักษ์ที่ 3 (สาขาเพชรบุรี)

การใช้ที่ดิน  ยางพารา อายุ ..... ปี เนื้อที่ประมาณ ..... ไร่  
 ปาล์มน้ำมัน อายุ ..... ปี เนื้อที่ประมาณ ..... ไร่  
 พื้นที่อื่นๆ (ระบุ) ..... เนื้อที่ประมาณ ..... ไร่

ประเภทพื้นที่  ป่าอนุรักษ์ชื่อ อุทยานแห่งชาติแก่งกระจาน  
 ป่าสงวนแห่งชาติชื่อ .....  
 พื้นที่อื่นๆ (ระบุ) .....

ที่ตั้ง ชื่อหมู่บ้าน/ชุมชน ..... หมู่ที่ ..... ตำบล ..... อำเภอ ..... จังหวัด .....

ค่าพิกัดกลางแปลง โดยประมาณ(ส่วนภูมิสารสนเทศ) ในพื้นที่

UTM WGS 84 Easting 559099 m.E.	UTM WGS 84 <input type="checkbox"/> 47 Easting <input type="checkbox"/> □□□□□□□□ m.E.
ZONE 47 Northing 1399864 m.N.	ZONE <input type="checkbox"/> 48 Northing <input type="checkbox"/> □□□□□□□□ m.N.

ผลการดำเนินการ  ตรวจสอบพื้นที่แล้ว พบว่า.....

<input type="checkbox"/> อยู่ในแปลงพิสูจน์สิทธิ์ 30 มิ.ย. 41	<input type="checkbox"/> อยู่ระหว่างการดำเนินการตามมาตรา 22	<input type="checkbox"/> ดำเนินการตามมาตรา 22 แล้ว
<input type="checkbox"/> ไม่อยู่ในแปลงพิสูจน์สิทธิ์ 30 มิ.ย. 41	<input type="checkbox"/> อยู่ระหว่างการดำเนินการตามมาตรา 25	<input type="checkbox"/> ดำเนินการตามมาตรา 25 แล้ว

\*มาตรา 22 พระราชบัญญัติอุทยานแห่งชาติ พ.ศ.2504      \*\*มาตรา 25 พระราชบัญญัติป่าสงวนแห่งชาติ พ.ศ.2535

ภาพประกอบ (ถ่ายจากพิกัดกลางแปลงหมุนรอบ 4 ทิศ)

เหนือ R10280049N



ใต้ R10280049S



ตะวันออก R10280049E



ตะวันตก R10280049W



ผู้รับผิดชอบ(หน่วยงาน) .....

ลงชื่อ ..... (ผู้สำรวจ)	ลงชื่อ ..... (ผู้รับผิดชอบพื้นที่)
( )	( )
ตำแหน่ง .....	ตำแหน่ง .....
วันที่ .....	วันที่ .....

แบบฟอร์มแสดงผลการดำเนินงานตรวจสอบพื้นที่ปลูกยางพาราและปาล์มน้ำมันในพื้นที่ป่าอนุรักษ์  
สำนักบริหารพื้นที่อนุรักษ์ที่ 3 (สาขาเพชรบุรี)

การใช้ที่ดิน  ยางพารา อายุ ..... ปี เนื้อที่ประมาณ ..... ไร่  
 ปาล์มน้ำมัน อายุ ..... ปี เนื้อที่ประมาณ ..... ไร่  
 พื้นที่อื่นๆ (ระบุ) ..... เนื้อที่ประมาณ ..... ไร่

ประเภทพื้นที่  ป่าอนุรักษ์ชื่อ อุทยานแห่งชาติแก่งกระจาน  
 ป่าสงวนแห่งชาติชื่อ .....  
 พื้นที่อื่นๆ (ระบุ) .....

ที่ตั้ง ชื่อหมู่บ้าน/ชุมชน ..... หมู่ที่ ..... ตำบล ..... อำเภอ ..... จังหวัด .....

ค่าพิกัดกลางแปลง โดยประมาณ(ส่วนภูมิสารสนเทศ) ในพื้นที่

UTM WGS 84 Easting 558200 m.E. UTM WGS 84  47 Easting  m.E.  
 ZONE 47 Northing 1399955 m.N. ZONE  48 Northing  m.N.

ผลการดำเนินการ  ตรวจสอบพื้นที่แล้ว พบว่า.....

อยู่ในแปลงพิสูจน์สิทธิ์ 30 มิ.ย. 41  อยู่ระหว่างการดำเนินการตามมาตรา 22  ดำเนินการตามมาตรา 22 แล้ว  
 ไม่อยู่ในแปลงพิสูจน์สิทธิ์ 30 มิ.ย. 41  อยู่ระหว่างการดำเนินการตามมาตรา 25  ดำเนินการตามมาตรา 25 แล้ว

\*มาตรา 22 พระราชบัญญัติอุทยานแห่งชาติ พ.ศ.2504 \*\*มาตรา 25 พระราชบัญญัติป่าสงวนแห่งชาติ พ.ศ.2535

## ภาพประกอบ (ถ่ายจากพิกัดกลางแปลงหมุนรอบ 4 ทิศ)

เหนือ P10280050N



ใต้ P10280050S



ตะวันออก P10280050E



ตะวันตก P10280050W



ผู้รับผิดชอบ(หน่วยงาน) .....

ลงชื่อ .....(ผู้สำรวจ)

ลงชื่อ .....(ผู้รับผิดชอบพื้นที่)

( )

( )

ตำแหน่ง .....

ตำแหน่ง .....

วันที่ .....

วันที่ .....

## แบบฟอร์มแสดงผลการดำเนินงานตรวจสอบพื้นที่ปลูกยางพาราและปาล์มน้ำมันในพื้นที่ป่าอนุรักษ์

## สำนักบริหารพื้นที่อนุรักษ์ที่ 3 (สาขาเพชรบุรี)

การใช้ที่ดิน  ยางพารา อายุ ..... ปี เนื้อที่ประมาณ ..... ไร่  
 ปาล์มน้ำมัน อายุ ..... ปี เนื้อที่ประมาณ ..... ไร่  
 พื้นที่อื่นๆ (ระบุ) ..... เนื้อที่ประมาณ ..... ไร่

ประเภทพื้นที่  ป่าอนุรักษ์ชื่อ อุทยานแห่งชาติแก่งกระจาน  
 ป่าสงวนแห่งชาติชื่อ .....  
 พื้นที่อื่นๆ (ระบุ) .....

ที่ตั้ง ชื่อหมู่บ้าน/ชุมชน ..... หมู่ที่ ..... ตำบล ..... อำเภอ ..... จังหวัด .....

ค่าพิกัดกลางแปลง โดยประมาณ(ส่วนภูมิสารสนเทศ) ในพื้นที่

UTM WGS 84 Easting 559767 m.E. UTM WGS 84  47 Easting  m.E.  
ZONE 47 Northing 1399956 m.N. ZONE  48 Northing  m.N.

ผลการดำเนินการ  ตรวจสอบพื้นที่แล้ว พบว่า.....

อยู่ในแปลงพิสูจน์สิทธิ์ 30 มิ.ย. 41  อยู่ระหว่างการดำเนินการตามมาตรา 22  ดำเนินการตามมาตรา 22 แล้ว  
 ไม่อยู่ในแปลงพิสูจน์สิทธิ์ 30 มิ.ย. 41  อยู่ระหว่างการดำเนินการตามมาตรา 25  ดำเนินการตามมาตรา 25 แล้ว

\*มาตรา 22 พระราชบัญญัติอุทยานแห่งชาติ พ.ศ.2504 \*\*มาตรา 25 พระราชบัญญัติป่าสงวนแห่งชาติ พ.ศ.2535

## ภาพประกอบ (ถ่ายจากพิกัดกลางแปลงหมุนรอบ 4 ทิศ)

เหนือ R10280051N



ใต้ R10280051S



ตะวันออก R10280051E



ตะวันตก R10280051W



ผู้รับผิดชอบ(หน่วยงาน) .....

ลงชื่อ .....(ผู้สำรวจ)

( )

ตำแหน่ง .....

วันที่ .....

ลงชื่อ .....(ผู้รับผิดชอบพื้นที่)

( )

ตำแหน่ง .....

วันที่ .....

แบบฟอร์มแสดงผลการดำเนินงานตรวจสอบพื้นที่ปลูกยางพาราและปาล์มน้ำมันในพื้นที่ป่าอนุรักษ์  
 สำนักบริหารพื้นที่อนุรักษ์ที่ 3 (สาขาเพชรบุรี)

การใช้ที่ดิน  ยางพารา อายุ ..... ปี เนื้อที่ประมาณ ..... ไร่  
 ปาล์มน้ำมัน อายุ ..... ปี เนื้อที่ประมาณ ..... ไร่  
 พื้นที่อื่นๆ (ระบุ) ..... เนื้อที่ประมาณ ..... ไร่

ประเภทพื้นที่  ป่าอนุรักษ์ชื่อ อุทยานแห่งชาติแก่งกระจาน  
 ป่าสงวนแห่งชาติชื่อ .....  
 พื้นที่อื่นๆ (ระบุ) .....

ที่ตั้ง ชื่อหมู่บ้าน/ชุมชน ..... หมู่ที่ ..... ตำบล ..... อำเภอ ..... จังหวัด .....

ค่าพิกัดกลางแปลง โดยประมาณ(ส่วนภูมิสารสนเทศ) ในพื้นที่

UTM WGS 84 Easting 558994 m.E. UTM WGS 84  47 Easting  m.E.  
 ZONE 47 Northing 1400008 m.N. ZONE  48 Northing  m.N.

ผลการดำเนินการ  ตรวจสอบพื้นที่แล้ว พบว่า.....

อยู่ในแปลงพิสูจน์สิทธิ์ 30 มิ.ย. 41  อยู่ระหว่างการดำเนินการตามมาตรา 22  ดำเนินการตามมาตรา 22 แล้ว  
 ไม่อยู่ในแปลงพิสูจน์สิทธิ์ 30 มิ.ย. 41  อยู่ระหว่างการดำเนินการตามมาตรา 25  ดำเนินการตามมาตรา 25 แล้ว

\*มาตรา 22 พระราชบัญญัติอุทยานแห่งชาติ พ.ศ.2504 \*\*มาตรา 25 พระราชบัญญัติป่าสงวนแห่งชาติ พ.ศ.2535

## ภาพประกอบ (ถ่ายจากพิกัดกลางแปลงหมุนรอบ 4 ทิศ)

เหนือ R10280052N



ใต้ R10280052S



ตะวันออก R10280052E



ตะวันตก R10280052W



ผู้รับผิดชอบ(หน่วยงาน) .....

ลงชื่อ .....(ผู้สำรวจ)

ลงชื่อ .....(ผู้รับผิดชอบพื้นที่)

( )

( )

ตำแหน่ง .....

ตำแหน่ง .....

วันที่ .....

วันที่ .....

**แบบฟอร์มแสดงผลการดำเนินงานตรวจสอบพื้นที่ปลูกยางพาราและปาล์มน้ำมันในพื้นที่ป่าอนุรักษ์  
สำนักบริหารพื้นที่อนุรักษ์ที่ 3 (สาขาเพชรบุรี)**

การใช้ที่ดิน  ยางพารา อายุ ..... ปี เนื้อที่ประมาณ ..... ไร่  
 ปาล์มน้ำมัน อายุ ..... ปี เนื้อที่ประมาณ ..... ไร่  
 พื้นที่อื่นๆ (ระบุ) ..... เนื้อที่ประมาณ ..... ไร่

ประเภทพื้นที่  ป่าอนุรักษ์ชื่อ อุทยานแห่งชาติแก่งกระจาน  
 ป่าสงวนแห่งชาติชื่อ .....  
 พื้นที่อื่นๆ (ระบุ) .....

ที่ตั้ง ชื่อหมู่บ้าน/ชุมชน ..... หมู่ที่ ..... ตำบล ..... อำเภอ ..... จังหวัด .....

ค่าพิกัดกลางแปลง โดยประมาณ(ส่วนภูมิสารสนเทศ) ในพื้นที่  
 UTM WGS 84 Easting 560491 m.E. UTM WGS 84  47 Easting  m.E.  
 ZONE 47 Northing 1400196 m.N. ZONE  48 Northing  m.N.

ผลการดำเนินการ  ตรวจสอบพื้นที่แล้ว พบว่า.....  
 อยู่ในแปลงพิสูจน์สิทธิ์ 30 มิ.ย. 41  อยู่ระหว่างการดำเนินการตามมาตรา 22  ดำเนินการตามมาตรา 22 แล้ว  
 ไม่อยู่ในแปลงพิสูจน์สิทธิ์ 30 มิ.ย. 41  อยู่ระหว่างการดำเนินการตามมาตรา 25  ดำเนินการตามมาตรา 25 แล้ว

\*มาตรา 22 พระราชบัญญัติอุทยานแห่งชาติ พ.ศ.2504      \*\*มาตรา 25 พระราชบัญญัติป่าสงวนแห่งชาติ พ.ศ.2535

**ภาพประกอบ (ถ่ายจากพิกัดกลางแปลงหมุนรอบ 4 ทิศ)**


เหนือ P10280053N



ใต้ P10280053S



ตะวันออก P10280053E



ตะวันตก P10280053W



ผู้รับผิดชอบ(หน่วยงาน) .....

ลงชื่อ .....(ผู้สำรวจ)

ลงชื่อ .....(ผู้รับผิดชอบพื้นที่)

( )

( )

ตำแหน่ง .....

ตำแหน่ง .....

วันที่ .....

วันที่ .....

**แบบฟอร์มแสดงผลการดำเนินงานตรวจสอบพื้นที่ปลูกยางพาราและปาล์มน้ำมันในพื้นที่ป่าอนุรักษ์  
สำนักบริหารพื้นที่อนุรักษ์ที่ 3 (สาขาเพชรบุรี)**

การใช้ที่ดิน  ยางพารา อายุ ..... ปี เนื้อที่ประมาณ ..... ไร่  
 ปาล์มน้ำมัน อายุ ..... ปี เนื้อที่ประมาณ ..... ไร่  
 พื้นที่อื่นๆ (ระบุ) ..... เนื้อที่ประมาณ ..... ไร่

ประเภทพื้นที่  ป่าอนุรักษ์ชื่อ อุทยานแห่งชาติแก่งกระจาน  
 ป่าสงวนแห่งชาติชื่อ .....  
 พื้นที่อื่นๆ (ระบุ) .....

ที่ตั้ง ชื่อหมู่บ้าน/ชุมชน ..... หมู่ที่ ..... ตำบล ..... อำเภอ ..... จังหวัด .....

ค่าพิกัดกลางแปลง โดยประมาณ(ส่วนภูมิสารสนเทศ) ในพื้นที่


UTM WGS 84 Easting 557958 m.E. UTM WGS 84  47 Easting  m.E.  
 ZONE 47 Northing 1400199 m.N. ZONE  48 Northing  m.N.

ผลการดำเนินการ  ตรวจสอบพื้นที่แล้ว พบว่า.....

อยู่ในแปลงพิสูจน์สิทธิ์ 30 มิ.ย. 41  อยู่ระหว่างการดำเนินการตามมาตรา 22  ดำเนินการตามมาตรา 22 แล้ว  
 ไม่อยู่ในแปลงพิสูจน์สิทธิ์ 30 มิ.ย. 41  อยู่ระหว่างการดำเนินการตามมาตรา 25  ดำเนินการตามมาตรา 25 แล้ว

\*มาตรา 22 พระราชบัญญัติอุทยานแห่งชาติ พ.ศ.2504      \*\*มาตรา 25 พระราชบัญญัติป่าสงวนแห่งชาติ พ.ศ.2535

**ภาพประกอบ (ถ่ายจากพิกัดกลางแปลงหมุนรอบ 4 ทิศ)**



ผู้รับผิดชอบ(หน่วยงาน) .....

ลงชื่อ .....(ผู้สำรวจ) ( )	ลงชื่อ .....(ผู้รับผิดชอบพื้นที่) ( )
ตำแหน่ง .....	ตำแหน่ง .....
วันที่ .....	วันที่ .....



แบบฟอร์มแสดงผลการดำเนินงานตรวจสอบพื้นที่ปลูกยางพาราและปาล์มน้ำมันในพื้นที่ป่าอนุรักษ์  
 สำนักบริหารพื้นที่อนุรักษ์ที่ 3 (สาขาเพชรบุรี)

การใช้ที่ดิน  ยางพารา อายุ ..... ปี เนื้อที่ประมาณ ..... ไร่  
 ปาล์มน้ำมัน อายุ ..... ปี เนื้อที่ประมาณ ..... ไร่  
 พื้นที่อื่นๆ (ระบุ) ..... เนื้อที่ประมาณ ..... ไร่

ประเภทพื้นที่  ป่าอนุรักษ์ชื่อ อุทยานแห่งชาติแก่งกระจาน  
 ป่าสงวนแห่งชาติชื่อ .....  
 พื้นที่อื่นๆ (ระบุ) .....

ที่ตั้ง ชื่อหมู่บ้าน/ชุมชน ..... หมู่ที่ ..... ตำบล ..... อำเภอ ..... จังหวัด .....

ค่าพิกัดกลางแปลง โดยประมาณ(ส่วนภูมิสารสนเทศ) ในพื้นที่

UTM WGS 84 Easting 556716 m.E. UTM WGS 84  47 Easting  m.E.  
 ZONE 47 Northing 1400224 m.N. ZONE  48 Northing  m.N.

ผลการดำเนินการ  ตรวจสอบพื้นที่แล้ว พบว่า.....

อยู่ในแปลงพิสูจน์สิทธิ์ 30 มิ.ย. 41  อยู่ระหว่างการดำเนินการตามมาตรา 22  ดำเนินการตามมาตรา 22 แล้ว  
 ไม่อยู่ในแปลงพิสูจน์สิทธิ์ 30 มิ.ย. 41  อยู่ระหว่างการดำเนินการตามมาตรา 25  ดำเนินการตามมาตรา 25 แล้ว

\*มาตรา 22 พระราชบัญญัติอุทยานแห่งชาติ พ.ศ.2504 \*\*มาตรา 25 พระราชบัญญัติป่าสงวนแห่งชาติ พ.ศ.2535

## ภาพประกอบ (ถ่ายจากพิกัดกลางแปลงหมุนรอบ 4 ทิศ)

เหนือ R10280055N



ใต้ R10280055S



ตะวันออก R10280055E



ตะวันตก R10280055W



ผู้รับผิดชอบ(หน่วยงาน) .....

ลงชื่อ .....(ผู้สำรวจ)

( )

ตำแหน่ง .....

วันที่ .....

ลงชื่อ .....(ผู้รับผิดชอบพื้นที่)

( )

ตำแหน่ง .....

วันที่ .....



แบบฟอร์มแสดงผลการดำเนินงานตรวจสอบพื้นที่ปลูกยางพาราและปาล์มน้ำมันในพื้นที่ป่าอนุรักษ์  
สำนักบริหารพื้นที่อนุรักษ์ที่ 3 (สาขาเพชรบุรี)

การใช้ที่ดิน  ยางพารา อายุ ..... ปี เนื้อที่ประมาณ ..... ไร่  
 ปาล์มน้ำมัน อายุ ..... ปี เนื้อที่ประมาณ ..... ไร่  
 พื้นที่อื่นๆ (ระบุ) ..... เนื้อที่ประมาณ ..... ไร่

ประเภทพื้นที่  ป่าอนุรักษ์ชื่อ อุทยานแห่งชาติแก่งกระจาน  
 ป่าสงวนแห่งชาติชื่อ .....  
 พื้นที่อื่นๆ (ระบุ) .....

ที่ตั้ง ชื่อหมู่บ้าน/ชุมชน ..... หมู่ที่ ..... ตำบล ..... อำเภอ ..... จังหวัด .....

ค่าพิกัดกลางแปลง โดยประมาณ(ส่วนภูมิสารสนเทศ) ในพื้นที่

UTM WGS 84 Easting 559592 m.E. UTM WGS 84  47 Easting  m.E.  
 ZONE 47 Northing 1400249 m.N. ZONE  48 Northing  m.N.

ผลการดำเนินการ  ตรวจสอบพื้นที่แล้ว พบว่า.....

อยู่ในแปลงพิสูจนสิทธิ์ 30 มิ.ย. 41  อยู่ระหว่างการดำเนินการตามมาตรา 22  ดำเนินการตามมาตรา 22 แล้ว  
 ไม่อยู่ในแปลงพิสูจนสิทธิ์ 30 มิ.ย. 41  อยู่ระหว่างการดำเนินการตามมาตรา 25  ดำเนินการตามมาตรา 25 แล้ว

\*มาตรา 22 พระราชบัญญัติอุทยานแห่งชาติ พ.ศ.2504                  \*\*มาตรา 25 พระราชบัญญัติป่าสงวนแห่งชาติ พ.ศ.2535

ภาพประกอบ (ถ่ายจากพิกัดกลางแปลงหมุนรอบ 4 ทิศ)

เหนือ R10280057N



ใต้ R10280057S



ตะวันออก R10280057E



ตะวันตก R10280057W



ผู้รับผิดชอบ(หน่วยงาน) .....

ลงชื่อ .....(ผู้สำรวจ)

ลงชื่อ .....(ผู้รับผิดชอบพื้นที่)

( )

( )

ตำแหน่ง .....

ตำแหน่ง .....

วันที่ .....

วันที่ .....

**แบบฟอร์มแสดงผลการดำเนินงานตรวจสอบพื้นที่ปลูกยางพาราและปาล์มน้ำมันในพื้นที่ป่าอนุรักษ์  
สำนักบริหารพื้นที่อนุรักษ์ที่ 3 (สาขาเพชรบุรี)**

**การใช้ที่ดิน**  ยางพารา อายุ ..... ปี เนื้อที่ประมาณ ..... ไร่  
 ปาล์มน้ำมัน อายุ ..... ปี เนื้อที่ประมาณ ..... ไร่  
 พื้นที่อื่นๆ (ระบุ) ..... เนื้อที่ประมาณ ..... ไร่

**ประเภทพื้นที่**  ป่าอนุรักษ์ชื่อ อุทยานแห่งชาติแก่งกระจาน  
 ป่าสงวนแห่งชาติชื่อ .....  
 พื้นที่อื่นๆ (ระบุ) .....

**ที่ตั้ง** ชื่อหมู่บ้าน/ชุมชน ..... หมู่ที่ ..... ตำบล ..... อำเภอ ..... จังหวัด .....

**ค่าพิกัดกลางแปลง โดยประมาณ(ส่วนภูมิสารสนเทศ) ในพื้นที่**

UTM WGS 84 Easting **560295** m.E. UTM WGS 84  47 Easting       m.E.  
ZONE **47** Northing **1400268** m.N. ZONE  48 Northing       m.N.

**ผลการดำเนินการ**  ตรวจสอบพื้นที่แล้ว พบว่า.....

อยู่ในแปลงพิสูจน์สิทธิ์ 30 มิ.ย. 41

อยู่ระหว่างการดำเนินการตามมาตรา 22

ดำเนินการตามมาตรา 22 แล้ว

ไม่อยู่ในแปลงพิสูจน์สิทธิ์ 30 มิ.ย. 41

อยู่ระหว่างการดำเนินการตามมาตรา 25

ดำเนินการตามมาตรา 25 แล้ว

\*มาตรา 22 พระราชบัญญัติอุทยานแห่งชาติ พ.ศ.2504

\*\*มาตรา 25 พระราชบัญญัติป่าสงวนแห่งชาติ พ.ศ.2535

**ภาพประกอบ (ถ่ายจากพิกัดกลางแปลงหมุนรอบ 4 ทิศ)**

เหนือ P10280058N



ใต้ P10280058S



ตะวันออก P10280058E



ตะวันตก P10280058W



ผู้รับผิดชอบ(หน่วยงาน) .....

ลงชื่อ .....(ผู้สำรวจ)

ลงชื่อ .....(ผู้รับผิดชอบพื้นที่)

( )

( )

ตำแหน่ง .....

ตำแหน่ง .....

วันที่ .....

วันที่ .....

วันที่รายงาน □□-□□-□□□□

ครั้งที่รายงาน 01

รหัส R10280059

แบบฟอร์มแสดงผลการดำเนินงานตรวจสอบพื้นที่ปลูกยางพาราและปาล์มน้ำมันในพื้นที่ป่าอนุรักษ์  
สำนักบริหารพื้นที่อนุรักษ์ที่ 3 (สาขาเพชรบุรี)

การใช้ที่ดิน  ยางพารา อายุ ..... ปี เนื้อที่ประมาณ ..... ไร่

ปาล์มน้ำมัน อายุ ..... ปี เนื้อที่ประมาณ ..... ไร่

พื้นที่อื่นๆ (ระบุ) ..... เนื้อที่ประมาณ ..... ไร่

ประเภทพื้นที่  ป่าอนุรักษ์ชื่อ อุทยานแห่งชาติแก่งกระจาน

ป่าสงวนแห่งชาติชื่อ .....

พื้นที่อื่นๆ (ระบุ) .....

ที่ตั้ง ชื่อหมู่บ้าน/ชุมชน ..... หมู่ที่ ..... ตำบล ..... อำเภอ ..... จังหวัด .....

ค่าพิกัดกลางแปลง โดยประมาณ(ส่วนภูมิสารสนเทศ) ในพื้นที่

UTM WGS 84 Easting 557724 m.E. UTM WGS 84  47 Easting       m.E.

ZONE 47 Northing 1400386 m.N. ZONE  48 Northing       m.N.

ผลการดำเนินการ  ตรวจสอบพื้นที่แล้ว พบว่า.....

อยู่ในแปลงพิสูจน์สิทธิ์ 30 มิ.ย. 41  อยู่ระหว่างการดำเนินการตามมาตรา 22  ดำเนินการตามมาตรา 22 แล้ว

ไม่อยู่ในแปลงพิสูจน์สิทธิ์ 30 มิ.ย. 41  อยู่ระหว่างการดำเนินการตามมาตรา 25  ดำเนินการตามมาตรา 25 แล้ว

\*มาตรา 22 พระราชบัญญัติอุทยานแห่งชาติ พ.ศ.2504      \*\*มาตรา 25 พระราชบัญญัติป่าสงวนแห่งชาติ พ.ศ.2535

ภาพประกอบ (ถ่ายจากพิกัดกลางแปลงหมุนรอบ 4 ทิศ)

เหนือ R10280059N



ใต้ R10280059S



ตะวันออก R10280059E



ตะวันตก R10280059W



ผู้รับผิดชอบ(หน่วยงาน) .....

ลงชื่อ .....(ผู้สำรวจ)

ลงชื่อ .....(ผู้รับผิดชอบพื้นที่)

( )

( )

ตำแหน่ง .....

ตำแหน่ง .....

วันที่ .....

วันที่ .....

วันที่รายงาน □□-□□-□□□□

ครั้งที่รายงาน 01

รหัส R10280060

แบบฟอร์มแสดงผลการดำเนินงานตรวจสอบพื้นที่ปลูกยางพาราและปาล์มน้ำมันในพื้นที่ป่าอนุรักษ์

สำนักบริหารพื้นที่อนุรักษ์ที่ 3 (สาขาเพชรบุรี)

การใช้ที่ดิน
[ ] ยางพารา อายุ ..... ปี เนื้อที่ประมาณ ..... ไร่
[ ] ปาล์มน้ำมัน อายุ ..... ปี เนื้อที่ประมาณ ..... ไร่
[ ] พื้นที่อื่นๆ (ระบุ) ..... เนื้อที่ประมาณ ..... ไร่

ประเภทพื้นที่
[ ] ป่าอนุรักษ์ชื่อ อุทยานแห่งชาติแก่งกระจาน
[ ] ป่าสงวนแห่งชาติชื่อ .....
[ ] พื้นที่อื่นๆ (ระบุ) .....

ที่ตั้ง ชื่อหมู่บ้าน/ชุมชน ..... หมู่ที่ ..... ตำบล ..... อำเภอ ..... จังหวัด .....

ค่าพิกัดกลางแปลง โดยประมาณ(ส่วนภูมิสารสนเทศ) ในพื้นที่
UTM WGS 84 Easting 560333 m.E. UTM WGS 84 [ ] 47 Easting [ ] [ ] [ ] [ ] [ ] [ ] m.E.
ZONE 47 Northing 1400395 m.N. ZONE [ ] 48 Northing [ ] [ ] [ ] [ ] [ ] [ ] [ ] m.N.

ผลการดำเนินการ
[ ] ตรวจสอบพื้นที่แล้ว พบว่า.....
[ ] อยู่ในแปลงพิสูจน์สิทธิ์ 30 มิ.ย. 41 [ ] อยู่ระหว่างการดำเนินการตามมาตรา 22 [ ] ดำเนินการตามมาตรา 22 แล้ว
[ ] ไม่อยู่ในแปลงพิสูจน์สิทธิ์ 30 มิ.ย. 41 [ ] อยู่ระหว่างการดำเนินการตามมาตรา 25 [ ] ดำเนินการตามมาตรา 25 แล้ว
\*มาตรา 22 พระราชบัญญัติอุทยานแห่งชาติ พ.ศ.2504 \*\*มาตรา 25 พระราชบัญญัติป่าสงวนแห่งชาติ พ.ศ.2535

ภาพประกอบ (ถ่ายจากพิกัดกลางแปลงหมุนรอบ 4 ทิศ)

เหนือ R10280060N



ใต้ R10280060S



ตะวันออก R10280060E



ตะวันตก R10280060W



ผู้รับผิดชอบ(หน่วยงาน) .....

ลงชื่อ .....(ผู้สำรวจ)

ลงชื่อ .....(ผู้รับผิดชอบพื้นที่)

( )

( )

ตำแหน่ง .....

ตำแหน่ง .....

วันที่ .....

วันที่ .....

วันที่รายงาน --

ครั้งที่รายงาน 01

รหัส R10280061

แบบฟอร์มแสดงผลการดำเนินงานตรวจสอบพื้นที่ปลูกยางพาราและปาล์มน้ำมันในพื้นที่ป่าอนุรักษ์  
สำนักบริหารพื้นที่อนุรักษ์ที่ 3 (สาขาเพชรบุรี)

การใช้ที่ดิน  ยางพารา อายุ ..... ปี เนื้อที่ประมาณ ..... ไร่  
 ปาล์มน้ำมัน อายุ ..... ปี เนื้อที่ประมาณ ..... ไร่  
 พื้นที่อื่นๆ (ระบุ) ..... เนื้อที่ประมาณ ..... ไร่

ประเภทพื้นที่  ป่าอนุรักษ์ชื่อ อุทยานแห่งชาติแก่งกระจาน  
 ป่าสงวนแห่งชาติชื่อ .....  
 พื้นที่อื่นๆ (ระบุ) .....

ที่ตั้ง ชื่อหมู่บ้าน/ชุมชน ..... หมู่ที่ ..... ตำบล ..... อำเภอ ..... จังหวัด .....

ค่าพิกัดกลางแปลง โดยประมาณ(ส่วนภูมิสารสนเทศ) ในพื้นที่

UTM WGS 84 Easting 559707 m.E. UTM WGS 84  47 Easting  m.E.  
ZONE 47 Northing 1400401 m.N. ZONE  48 Northing  m.N.

ผลการดำเนินการ  ตรวจสอบพื้นที่แล้ว พบว่า.....

อยู่ในแปลงพิสูจน์สิทธิ์ 30 มิ.ย. 41  อยู่ระหว่างการดำเนินการตามมาตรา 22  ดำเนินการตามมาตรา 22 แล้ว  
 ไม่อยู่ในแปลงพิสูจน์สิทธิ์ 30 มิ.ย. 41  อยู่ระหว่างการดำเนินการตามมาตรา 25  ดำเนินการตามมาตรา 25 แล้ว

\*มาตรา 22 พระราชบัญญัติอุทยานแห่งชาติ พ.ศ.2504

\*\*มาตรา 25 พระราชบัญญัติป่าสงวนแห่งชาติ พ.ศ.2535

ภาพประกอบ (ถ่ายจากพิกัดกลางแปลงหมุนรอบ 4 ทิศ)

เหนือ R10280061N



ใต้ R10280061S



ตะวันออก R10280061E



ตะวันตก R10280061W



ผู้รับผิดชอบ(หน่วยงาน) .....

ลงชื่อ ..... (ผู้สำรวจ)  
( )ลงชื่อ ..... (ผู้รับผิดชอบพื้นที่)  
( )

ตำแหน่ง .....

ตำแหน่ง .....

วันที่ .....

วันที่ .....

แบบฟอร์มแสดงผลการดำเนินงานตรวจสอบพื้นที่ปลูกยางพาราและปาล์มน้ำมันในพื้นที่ป่าอนุรักษ์  
สำนักบริหารพื้นที่อนุรักษ์ที่ 3 (สาขาเพชรบุรี)

การใช้ที่ดิน  ยางพารา อายุ ..... ปี เนื้อที่ประมาณ ..... ไร่  
 ปาล์มน้ำมัน อายุ ..... ปี เนื้อที่ประมาณ ..... ไร่  
 พื้นที่อื่นๆ (ระบุ) ..... เนื้อที่ประมาณ ..... ไร่

ประเภทพื้นที่  ป่าอนุรักษ์ชื่อ อุทยานแห่งชาติแก่งกระจาน  
 ป่าสงวนแห่งชาติชื่อ .....  
 พื้นที่อื่นๆ (ระบุ) .....

ที่ตั้ง ชื่อหมู่บ้าน/ชุมชน ..... หมู่ที่ ..... ตำบล ..... อำเภอ ..... จังหวัด .....

ค่าพิกัดกลางแปลง โดยประมาณ(ส่วนภูมิสารสนเทศ) ในพื้นที่

UTM WGS 84 Easting 557206 m.E. UTM WGS 84  47 Easting  m.E.  
ZONE 47 Northing 1400628 m.N. ZONE  48 Northing  m.N.

ผลการดำเนินการ  ตรวจสอบพื้นที่แล้ว พบว่า.....

อยู่ในแปลงพิสูจนสิทธิ์ 30 มิ.ย. 41  อยู่ระหว่างการดำเนินการตามมาตรา 22  ดำเนินการตามมาตรา 22 แล้ว  
 ไม่อยู่ในแปลงพิสูจนสิทธิ์ 30 มิ.ย. 41  อยู่ระหว่างการดำเนินการตามมาตรา 25  ดำเนินการตามมาตรา 25 แล้ว

\*มาตรา 22 พระราชบัญญัติอุทยานแห่งชาติ พ.ศ.2504 \*\*มาตรา 25 พระราชบัญญัติป่าสงวนแห่งชาติ พ.ศ.2535

ภาพประกอบ (ถ่ายจากพิกัดกลางแปลงหมุนรอบ 4 ทิศ)

เหนือ R10280062N



ใต้ R10280062S



ตะวันออก R10280062E



ตะวันตก R10280062W



ผู้รับผิดชอบ(หน่วยงาน) .....

ลงชื่อ .....(ผู้สำรวจ) ลงชื่อ .....(ผู้รับผิดชอบพื้นที่)  
( ) ( )

ตำแหน่ง ..... ตำแหน่ง .....

วันที่ ..... วันที่ .....



วันที่รายงาน □□-□□-□□□□

ครั้งที่รายงาน 01

รหัส P10280063

### แบบฟอร์มแสดงผลการดำเนินงานตรวจสอบพื้นที่ปลูกยางพาราและปาล์มน้ำมันในพื้นที่ป่าอนุรักษ์

### สำนักบริหารพื้นที่อนุรักษ์ที่ 3 (สาขาเพชรบุรี)

การใช้ที่ดิน  ยางพารา อายุ ..... ปี เนื้อที่ประมาณ ..... ไร่  
 ปาล์มน้ำมัน อายุ ..... ปี เนื้อที่ประมาณ ..... ไร่  
 พื้นที่อื่นๆ (ระบุ) ..... เนื้อที่ประมาณ ..... ไร่

ประเภทพื้นที่  ป่าอนุรักษ์ชื่อ อุทยานแห่งชาติแก่งกระจาน  
 ป่าสงวนแห่งชาติชื่อ .....  
 พื้นที่อื่นๆ (ระบุ) .....

ที่ตั้ง ชื่อหมู่บ้าน/ชุมชน ..... หมู่ที่ ..... ตำบล ..... อำเภอ ..... จังหวัด .....

ค่าพิกัดกลางแปลง โดยประมาณ(ส่วนภูมิสารสนเทศ) ในพื้นที่  
 UTM WGS 84 Easting 556863 m.E. UTM WGS 84  47 Easting       m.E.  
 ZONE 47 Northing 1400733 m.N. ZONE  48 Northing       m.N.

ผลการดำเนินการ  ตรวจสอบพื้นที่แล้ว พบว่า.....  
 อยู่ในแปลงพิสูจน์สิทธิ์ 30 มิ.ย. 41  อยู่ระหว่างการดำเนินการตามมาตรา 22  ดำเนินการตามมาตรา 22 แล้ว  
 ไม่อยู่ในแปลงพิสูจน์สิทธิ์ 30 มิ.ย. 41  อยู่ระหว่างการดำเนินการตามมาตรา 25  ดำเนินการตามมาตรา 25 แล้ว  
 \*มาตรา 22 พระราชบัญญัติอุทยานแห่งชาติ พ.ศ.2504 \*\*มาตรา 25 พระราชบัญญัติป่าสงวนแห่งชาติ พ.ศ.2535

ภาพประกอบ (ถ่ายจากพิกัดกลางแปลงหมุนรอบ 4 ทิศ)

เหนือ P10280063N



ใต้ P10280063S



ตะวันออก P10280063E



ตะวันตก P10280063W



ผู้รับผิดชอบ(หน่วยงาน) .....

ลงชื่อ ..... (ผู้สำรวจ)  
( )

ลงชื่อ ..... (ผู้รับผิดชอบพื้นที่)  
( )

ตำแหน่ง .....

ตำแหน่ง .....

วันที่ .....

วันที่ .....



แบบฟอร์มแสดงผลการดำเนินงานตรวจสอบพื้นที่ปลูกยางพาราและปาล์มน้ำมันในพื้นที่ป่าอนุรักษ์  
สำนักบริหารพื้นที่อนุรักษ์ที่ 3 (สาขาเพชรบุรี)

การใช้ที่ดิน  ยางพารา อายุ ..... ปี เนื้อที่ประมาณ ..... ไร่  
 ปาล์มน้ำมัน อายุ ..... ปี เนื้อที่ประมาณ ..... ไร่  
 พื้นที่อื่นๆ (ระบุ) ..... เนื้อที่ประมาณ ..... ไร่

ประเภทพื้นที่  ป่าอนุรักษ์ชื่อ อุทยานแห่งชาติแก่งกระจาน  
 ป่าสงวนแห่งชาติชื่อ .....  
 พื้นที่อื่นๆ (ระบุ) .....

ที่ตั้ง ชื่อหมู่บ้าน/ชุมชน ..... หมู่ที่ ..... ตำบล ..... อำเภอ ..... จังหวัด .....

ค่าพิกัดกลางแปลง โดยประมาณ(ส่วนภูมิสารสนเทศ) ในพื้นที่





UTM WGS 84	Easting	556202 m.E.	UTM WGS 84	<input type="checkbox"/> 47	Easting	<input type="checkbox"/> <input type="checkbox"/> <input type="checkbox"/> <input type="checkbox"/> <input type="checkbox"/> <input type="checkbox"/> m.E.
ZONE 47	Northing	1400908 m.N.	ZONE	<input type="checkbox"/> 48	Northing	<input type="checkbox"/> <input type="checkbox"/> <input type="checkbox"/> <input type="checkbox"/> <input type="checkbox"/> <input type="checkbox"/> m.N.

ผลการดำเนินการ  ตรวจสอบพื้นที่แล้ว พบว่า.....

<input type="checkbox"/> อยู่ในแปลงพิสูจน์สิทธิ์ 30 มิ.ย. 41	<input type="checkbox"/> อยู่ระหว่างการดำเนินการตามมาตรา 22	<input type="checkbox"/> ดำเนินการตามมาตรา 22 แล้ว
<input type="checkbox"/> ไม่อยู่ในแปลงพิสูจน์สิทธิ์ 30 มิ.ย. 41	<input type="checkbox"/> อยู่ระหว่างการดำเนินการตามมาตรา 25	<input type="checkbox"/> ดำเนินการตามมาตรา 25 แล้ว

\*มาตรา 22 พระราชบัญญัติอุทยานแห่งชาติ พ.ศ.2504      \*\*มาตรา 25 พระราชบัญญัติป่าสงวนแห่งชาติ พ.ศ.2535

ภาพประกอบ (ถ่ายจากพิกัดกลางแปลงหมุนรอบ 4 ทิศ)

เหนือ R10280065N 	ใต้ R10280065S 
ตะวันออก R10280065E 	ตะวันตก R10280065W 

ผู้รับผิดชอบ(หน่วยงาน) .....

ลงชื่อ .....(ผู้สำรวจ)	ลงชื่อ .....(ผู้รับผิดชอบพื้นที่)
( )	( )
ตำแหน่ง .....	ตำแหน่ง .....
วันที่ .....	วันที่ .....

### แบบฟอร์มแสดงผลการดำเนินงานตรวจสอบพื้นที่ปลูกยางพาราและปาล์มน้ำมันในพื้นที่ป่าอนุรักษ์ สำนักบริหารพื้นที่อนุรักษ์ที่ 3 (สาขาเพชรบุรี)

การใช้ที่ดิน  ยางพารา อายุ ..... ปี เนื้อที่ประมาณ ..... ไร่  
 ปาล์มน้ำมัน อายุ ..... ปี เนื้อที่ประมาณ ..... ไร่  
 พื้นที่อื่นๆ (ระบุ) ..... เนื้อที่ประมาณ ..... ไร่

ประเภทพื้นที่  ป่าอนุรักษ์ชื่อ อุทยานแห่งชาติแก่งกระจาน  
 ป่าสงวนแห่งชาติชื่อ .....  
 พื้นที่อื่นๆ (ระบุ) .....

ที่ตั้ง ชื่อหมู่บ้าน/ชุมชน ..... หมู่ที่ ..... ตำบล ..... อำเภอ ..... จังหวัด .....

ค่าพิกัดกลางแปลง โดยประมาณ(ส่วนภูมิสารสนเทศ) ในพื้นที่  
 UTM WGS 84 Easting 557714 m.E. UTM WGS 84  47 Easting  m.E.  
 ZONE 47 Northing 1400932 m.N. ZONE  48 Northing  m.N.

ผลการดำเนินการ  ตรวจสอบพื้นที่แล้ว พบว่า.....  
 อยู่ในแปลงพิสูจน์สิทธิ์ 30 มิ.ย. 41  อยู่ระหว่างการดำเนินการตามมาตรา 22  ดำเนินการตามมาตรา 22 แล้ว  
 ไม่อยู่ในแปลงพิสูจน์สิทธิ์ 30 มิ.ย. 41  อยู่ระหว่างการดำเนินการตามมาตรา 25  ดำเนินการตามมาตรา 25 แล้ว  
 \*มาตรา 22 พระราชบัญญัติอุทยานแห่งชาติ พ.ศ.2504 \*\*มาตรา 25 พระราชบัญญัติป่าสงวนแห่งชาติ พ.ศ.2535

ภาพประกอบ (ถ่ายจากพิกัดกลางแปลงหมุนรอบ 4 ทิศ)

เหนือ P10280066N



ใต้ P10280066S



ตะวันออก P10280066E



ตะวันตก P10280066W



ผู้รับผิดชอบ(หน่วยงาน) .....  
 ลงชื่อ ..... (ผู้สำรวจ)      ลงชื่อ ..... (ผู้รับผิดชอบพื้นที่)  
 (                                  )                                  (                                  )  
 ตำแหน่ง .....      ตำแหน่ง .....

แบบฟอร์มแสดงผลการดำเนินงานตรวจสอบพื้นที่ปลูกยางพาราและปาล์มน้ำมันในพื้นที่ป่าอนุรักษ์  
 สำนักบริหารพื้นที่อนุรักษ์ที่ 3 (สาขาเพชรบุรี)

การใช้ที่ดิน  ยางพารา อายุ ..... ปี เนื้อที่ประมาณ ..... ไร่  
 ปาล์มน้ำมัน อายุ ..... ปี เนื้อที่ประมาณ ..... ไร่  
 พื้นที่อื่นๆ (ระบุ) ..... เนื้อที่ประมาณ ..... ไร่

ประเภทพื้นที่  ป่าอนุรักษ์ชื่อ อุทยานแห่งชาติแก่งกระจาน  
 ป่าสงวนแห่งชาติชื่อ .....  
 พื้นที่อื่นๆ (ระบุ) .....

ที่ตั้ง ชื่อหมู่บ้าน/ชุมชน ..... หมู่ที่ ..... ตำบล ..... อำเภอ ..... จังหวัด .....

ค่าพิกัดกลางแปลง โดยประมาณ(ส่วนภูมิสารสนเทศ) ในพื้นที่

UTM WGS 84 Easting 560083 m.E. UTM WGS 84  47 Easting  m.E.  
 ZONE 47 Northing 1400944 m.N. ZONE  48 Northing  m.N.

ผลการดำเนินการ  ตรวจสอบพื้นที่แล้ว พบว่า.....

อยู่ในแปลงพิสูจน์สิทธิ์ 30 มิ.ย. 41  อยู่ระหว่างการดำเนินการตามมาตรา 22  ดำเนินการตามมาตรา 22 แล้ว  
 ไม่อยู่ในแปลงพิสูจน์สิทธิ์ 30 มิ.ย. 41  อยู่ระหว่างการดำเนินการตามมาตรา 25  ดำเนินการตามมาตรา 25 แล้ว

\*มาตรา 22 พระราชบัญญัติอุทยานแห่งชาติ พ.ศ.2504 \*\*มาตรา 25 พระราชบัญญัติป่าสงวนแห่งชาติ พ.ศ.2535

## ภาพประกอบ (ถ่ายจากพิกัดกลางแปลงหมุนรอบ 4 ทิศ)

เหนือ R10280067N



ใต้ R10280067S



ตะวันออก R10280067E



ตะวันตก R10280067W



ผู้รับผิดชอบ(หน่วยงาน) .....

ลงชื่อ .....(ผู้สำรวจ)

ลงชื่อ .....(ผู้รับผิดชอบพื้นที่)

( )

( )

ตำแหน่ง .....

ตำแหน่ง .....

วันที่ .....

วันที่ .....

แบบฟอร์มแสดงผลการดำเนินงานตรวจสอบพื้นที่ปลุกยางพาราและปาล์มน้ำมันในพื้นที่ป่าอนุรักษ์

สำนักบริหารพื้นที่อนุรักษ์ที่ 3 (สาขาเพชรบุรี)

การใช้ที่ดิน
[ ] ยางพารา อายุ ..... ปี เนื้อที่ประมาณ ..... ไร่
[ ] ปาล์มน้ำมัน อายุ ..... ปี เนื้อที่ประมาณ ..... ไร่
[ ] พื้นที่อื่นๆ (ระบุ) ..... เนื้อที่ประมาณ ..... ไร่

ประเภทพื้นที่
[ ] ป่าอนุรักษ์ชื่อ อุทยานแห่งชาติแก่งกระจาน
[ ] ป่าสงวนแห่งชาติชื่อ .....
[ ] พื้นที่อื่นๆ (ระบุ) .....

ที่ตั้ง
ชื่อหมู่บ้าน/ชุมชน ..... หมู่ที่ ..... ตำบล ..... อำเภอ ..... จังหวัด .....

ค่าพิกัดกลางแปลง โดยประมาณ(ส่วนภูมิสารสนเทศ)
UTM WGS 84 Easting 560257 m.E. UTM WGS 84 [ ] 47 Easting [ ] [ ] [ ] [ ] [ ] [ ] m.E.
ZONE 47 Northing 1400955 m.N. ZONE [ ] 48 Northing [ ] [ ] [ ] [ ] [ ] [ ] [ ] m.N.

ผลการดำเนินการ
[ ] ตรวจสอบพื้นที่แล้ว พบว่า.....
[ ] อยู่ในแปลงพิสูจน์สิทธิ์ 30 มิ.ย. 41 [ ] อยู่ระหว่างการดำเนินการตามมาตรา 22 [ ] ดำเนินการตามมาตรา 22 แล้ว
[ ] ไม่อยู่ในแปลงพิสูจน์สิทธิ์ 30 มิ.ย. 41 [ ] อยู่ระหว่างการดำเนินการตามมาตรา 25 [ ] ดำเนินการตามมาตรา 25 แล้ว
\*มาตรา 22 พระราชบัญญัติอุทยานแห่งชาติ พ.ศ.2504 \*\*มาตรา 25 พระราชบัญญัติป่าสงวนแห่งชาติ พ.ศ.2535

ภาพประกอบ (ถ่ายจากพิกัดกลางแปลงหมุนรอบ 4 ทิศ)

เหนือ R10280068N

ใต้ R10280068S



ตะวันออก R10280068E

ตะวันตก R10280068W



ผู้รับผิดชอบ(หน่วยงาน) .....
ลงชื่อ .....(ผู้สำรวจ) ..... ลงชื่อ .....(ผู้รับผิดชอบพื้นที่) .....
( ) ( )
ตำแหน่ง ..... ตำแหน่ง .....
วันที่ ..... วันที่ .....

แบบฟอร์มแสดงผลการดำเนินงานตรวจสอบพื้นที่ปลูกยางพาราและปาล์มน้ำมันในพื้นที่ป่าอนุรักษ์  
**สำนักบริหารพื้นที่อนุรักษ์ที่ 3 (สาขาเพชรบุรี)**

การใช้ที่ดิน  ยางพารา อายุ ..... ปี เนื้อที่ประมาณ ..... ไร่  
 ปาล์มน้ำมัน อายุ ..... ปี เนื้อที่ประมาณ ..... ไร่  
 พื้นที่อื่นๆ (ระบุ) ..... เนื้อที่ประมาณ ..... ไร่

ประเภทพื้นที่  ป่าอนุรักษ์ชื่อ อุทยานแห่งชาติแก่งกระจาน  
 ป่าสงวนแห่งชาติชื่อ .....  
 พื้นที่อื่นๆ (ระบุ) .....

ที่ตั้ง ชื่อหมู่บ้าน/ชุมชน ..... หมู่ที่ ..... ตำบล ..... อำเภอ ..... จังหวัด .....

ค่าพิกัดกลางแปลง โดยประมาณ(ส่วนภูมิสารสนเทศ) ในพื้นที่

UTM WGS 84 Easting 558040 m.E. UTM WGS 84  47 Easting  m.E.  
 ZONE 47 Northing 1400998 m.N. ZONE  48 Northing  m.N.

ผลการดำเนินการ  ตรวจสอบพื้นที่แล้ว พบว่า.....

อยู่ในแปลงพิสูจน์สิทธิ์ 30 มิ.ย. 41  อยู่ระหว่างการดำเนินการตามมาตรา 22  ดำเนินการตามมาตรา 22 แล้ว  
 ไม่อยู่ในแปลงพิสูจน์สิทธิ์ 30 มิ.ย. 41  อยู่ระหว่างการดำเนินการตามมาตรา 25  ดำเนินการตามมาตรา 25 แล้ว

\*มาตรา 22 พระราชบัญญัติอุทยานแห่งชาติ พ.ศ.2504      \*\*มาตรา 25 พระราชบัญญัติป่าสงวนแห่งชาติ พ.ศ.2535

ภาพประกอบ (ถ่ายจากพิกัดกลางแปลงหมุนรอบ 4 ทิศ)

เหนือ R10280069N	ใต้ R10280069S
ตะวันออก R10280069E	ตะวันตก R10280069W

ผู้รับผิดชอบ(หน่วยงาน) .....

ลงชื่อ .....(ผู้สำรวจ)	ลงชื่อ .....(ผู้รับผิดชอบพื้นที่)
( )	( )
ตำแหน่ง .....	ตำแหน่ง .....
วันที่ .....	วันที่ .....

วันที่รายงาน --

ครั้งที่รายงาน 01

รหัส R10280070

**แบบฟอร์มแสดงผลการดำเนินงานตรวจสอบพื้นที่ปลูกยางพาราและปาล์มน้ำมันในพื้นที่ป่าอนุรักษ์  
สำนักบริหารพื้นที่อนุรักษ์ที่ 3 (สาขาเพชรบุรี)**

การใช้ที่ดิน  ยางพารา อายุ ..... ปี เนื้อที่ประมาณ ..... ไร่  
 ปาล์มน้ำมัน อายุ ..... ปี เนื้อที่ประมาณ ..... ไร่  
 พื้นที่อื่นๆ (ระบุ) ..... เนื้อที่ประมาณ ..... ไร่  
 ประเภทพื้นที่  ป่าอนุรักษ์ชื่อ อุทยานแห่งชาติแก่งกระจาน  
 ป่าสงวนแห่งชาติชื่อ .....  
 พื้นที่อื่นๆ (ระบุ) .....  
 ที่ตั้ง ชื่อหมู่บ้าน/ชุมชน ..... หมู่ที่ ..... ตำบล ..... อำเภอ ..... จังหวัด .....

ค่าพิกัดกลางแปลง โดยประมาณ(ส่วนภูมิสารสนเทศ) ในพื้นที่  
 UTM WGS 84 Easting 557232 m.E. UTM WGS 84  47 Easting  m.E.  
 ZONE 47 Northing 1401032 m.N. ZONE  48 Northing  m.N.

ผลการดำเนินการ  ตรวจสอบพื้นที่แล้ว พบว่า.....  
 อยู่ในแปลงพิสูจน์สิทธิ์ 30 มิ.ย. 41  อยู่ระหว่างการดำเนินการตามมาตรา 22  ดำเนินการตามมาตรา 22 แล้ว  
 ไม่อยู่ในแปลงพิสูจน์สิทธิ์ 30 มิ.ย. 41  อยู่ระหว่างการดำเนินการตามมาตรา 25  ดำเนินการตามมาตรา 25 แล้ว  
 \*มาตรา 22 พระราชบัญญัติอุทยานแห่งชาติ พ.ศ.2504      \*\*มาตรา 25 พระราชบัญญัติป่าสงวนแห่งชาติ พ.ศ.2535

ภาพประกอบ (ถ่ายจากพิกัดกลางแปลงหมุนรอบ 4 ทิศ)

เหนือ R10280070N	ใต้ R10280070S
<div style="border: 1px solid black; height: 150px;"></div>	<div style="border: 1px solid black; height: 150px;"></div>
ตะวันออก R10280070E	ตะวันตก R10280070W
<div style="border: 1px solid black; height: 150px;"></div>	<div style="border: 1px solid black; height: 150px;"></div>

ผู้รับผิดชอบ(หน่วยงาน) .....

ลงชื่อ .....(ผู้สำรวจ)	ลงชื่อ .....(ผู้รับผิดชอบพื้นที่)
( )	( )
ตำแหน่ง .....	ตำแหน่ง .....
วันที่ .....	วันที่ .....





แบบฟอร์มแสดงผลการดำเนินงานตรวจสอบพื้นที่ปลูกยางพาราและปาล์มน้ำมันในพื้นที่ป่าอนุรักษ์  
 สำนักบริหารพื้นที่อนุรักษ์ที่ 3 (สาขาเพชรบุรี)

การใช้ที่ดิน  ยางพารา อายุ ..... ปี เนื้อที่ประมาณ ..... ไร่  
 ปาล์มน้ำมัน อายุ ..... ปี เนื้อที่ประมาณ ..... ไร่  
 พื้นที่อื่นๆ (ระบุ) ..... เนื้อที่ประมาณ ..... ไร่

ประเภทพื้นที่  ป่าอนุรักษ์ชื่อ อุทยานแห่งชาติแก่งกระจาน  
 ป่าสงวนแห่งชาติชื่อ .....  
 พื้นที่อื่นๆ (ระบุ) .....

ที่ตั้ง ชื่อหมู่บ้าน/ชุมชน ..... หมู่ที่ ..... ตำบล ..... อำเภอ ..... จังหวัด .....

ค่าพิกัดกลางแปลง โดยประมาณ(ส่วนภูมิสารสนเทศ) ในพื้นที่

UTM WGS 84 Easting 556954 m.E. UTM WGS 84  47 Easting       m.E.  
 ZONE 47 Northing 1401179 m.N. ZONE  48 Northing       m.N.

ผลการดำเนินการ  ตรวจสอบพื้นที่แล้ว พบว่า.....

- อยู่ในแปลงพิสูจน์สิทธิ์ 30 มิ.ย. 41  อยู่ระหว่างการดำเนินการตามมาตรา 22  ดำเนินการตามมาตรา 22 แล้ว  
 ไม่อยู่ในแปลงพิสูจน์สิทธิ์ 30 มิ.ย. 41  อยู่ระหว่างการดำเนินการตามมาตรา 25  ดำเนินการตามมาตรา 25 แล้ว

\*มาตรา 22 พระราชบัญญัติอุทยานแห่งชาติ พ.ศ.2504

\*\*มาตรา 25 พระราชบัญญัติป่าสงวนแห่งชาติ พ.ศ.2535

ภาพประกอบ (ถ่ายจากพิกัดกลางแปลงหมุนรอบ 4 ทิศ)

เหนือ P10280072N



ใต้ P10280072S



ตะวันออก P10280072E



ตะวันตก P10280072W



ผู้รับผิดชอบ(หน่วยงาน) .....

ลงชื่อ .....(ผู้สำรวจ)

ลงชื่อ .....(ผู้รับผิดชอบพื้นที่)

( )

( )

ตำแหน่ง .....

ตำแหน่ง .....

วันที่ .....

วันที่ .....

แบบฟอร์มแสดงผลการดำเนินงานตรวจสอบพื้นที่ปลูกยางพาราและปาล์มน้ำมันในพื้นที่ป่าอนุรักษ์  
สำนักบริหารพื้นที่อนุรักษ์ที่ 3 (สาขาเพชรบุรี)

การใช้ที่ดิน  ยางพารา อายุ ..... ปี เนื้อที่ประมาณ ..... ไร่  
 ปาล์มน้ำมัน อายุ ..... ปี เนื้อที่ประมาณ ..... ไร่  
 พื้นที่อื่นๆ (ระบุ) ..... เนื้อที่ประมาณ ..... ไร่

ประเภทพื้นที่  ป่าอนุรักษ์ชื่อ อุทยานแห่งชาติแก่งกระจาน  
 ป่าสงวนแห่งชาติชื่อ .....  
 พื้นที่อื่นๆ (ระบุ) .....

ที่ตั้ง ชื่อหมู่บ้าน/ชุมชน ..... หมู่ที่ ..... ตำบล ..... อำเภอ ..... จังหวัด .....

ค่าพิกัดกลางแปลง โดยประมาณ(ส่วนภูมิสารสนเทศ) ในพื้นที่

UTM WGS 84 Easting 557441 m.E. UTM WGS 84  47 Easting       m.E.  
 ZONE 47 Northing 1401224 m.N. ZONE  48 Northing       m.N.

ผลการดำเนินการ  ตรวจสอบพื้นที่แล้ว พบว่า.....

อยู่ในแปลงพิสูจน์สิทธิ์ 30 มิ.ย. 41  อยู่ระหว่างการดำเนินการตามมาตรา 22  ดำเนินการตามมาตรา 22 แล้ว  
 ไม่อยู่ในแปลงพิสูจน์สิทธิ์ 30 มิ.ย. 41  อยู่ระหว่างการดำเนินการตามมาตรา 25  ดำเนินการตามมาตรา 25 แล้ว

\*มาตรา 22 พระราชบัญญัติอุทยานแห่งชาติ พ.ศ.2504      \*\*มาตรา 25 พระราชบัญญัติป่าสงวนแห่งชาติ พ.ศ.2535

ภาพประกอบ (ถ่ายจากพิกัดกลางแปลงหมุนรอบ 4 ทิศ)

เหนือ P10280073N



ใต้ P10280073S



ตะวันออก P10280073E



ตะวันตก P10280073W



ผู้รับผิดชอบ(หน่วยงาน) .....

ลงชื่อ .....(ผู้สำรวจ)

( )

ตำแหน่ง .....

วันที่ .....

ลงชื่อ .....(ผู้รับผิดชอบพื้นที่)

( )

ตำแหน่ง .....

วันที่ .....

แบบฟอร์มแสดงผลการดำเนินงานตรวจสอบพื้นที่ปลูกยางพาราและปาล์มน้ำมันในพื้นที่ป่าอนุรักษ์  
สำนักบริหารพื้นที่อนุรักษ์ที่ 3 (สาขาเพชรบุรี)

การใช้ที่ดิน  ยางพารา อายุ ..... ปี เนื้อที่ประมาณ ..... ไร่  
 ปาล์มน้ำมัน อายุ ..... ปี เนื้อที่ประมาณ ..... ไร่  
 พื้นที่อื่นๆ (ระบุ) ..... เนื้อที่ประมาณ ..... ไร่  
ประเภทพื้นที่  ป่าอนุรักษ์ชื่อ อุทยานแห่งชาติแก่งกระจาน  
 ป่าสงวนแห่งชาติชื่อ .....  
 พื้นที่อื่นๆ (ระบุ) .....  
ที่ตั้ง ชื่อหมู่บ้าน/ชุมชน ..... หมู่ที่ ..... ตำบล ..... อำเภอ ..... จังหวัด .....

ค่าพิกัดกลางแปลง โดยประมาณ(ส่วนภูมิสารสนเทศ) ในพื้นที่  
UTM WGS 84 Easting 557895 m.E. UTM WGS 84  47 Easting       m.E.  
ZONE 47 Northing 1401284 m.N. ZONE  48 Northing       m.N.

ผลการดำเนินการ  ตรวจสอบพื้นที่แล้ว พบว่า.....  
 อยู่ในแปลงพิสูจน์สิทธิ์ 30 มิ.ย. 41  อยู่ระหว่างการดำเนินการตามมาตรา 22  ดำเนินการตามมาตรา 22 แล้ว  
 ไม่อยู่ในแปลงพิสูจน์สิทธิ์ 30 มิ.ย. 41  อยู่ระหว่างการดำเนินการตามมาตรา 25  ดำเนินการตามมาตรา 25 แล้ว  
\*มาตรา 22 พระราชบัญญัติอุทยานแห่งชาติ พ.ศ.2504 \*\*มาตรา 25 พระราชบัญญัติป่าสงวนแห่งชาติ พ.ศ.2535

ภาพประกอบ (ถ่ายจากพิกัดกลางแปลงหมุนรอบ 4 ทิศ)

เหนือ R10280074N



ใต้ R10280074S



ตะวันออก R10280074E



ตะวันตก R10280074W



ผู้รับผิดชอบ(หน่วยงาน) .....  
ลงชื่อ .....(ผู้สำรวจ) ..... ลงชื่อ .....(ผู้รับผิดชอบพื้นที่) .....  
( ) ( )  
ตำแหน่ง ..... ตำแหน่ง .....  
วันที่ ..... วันที่ .....

**แบบฟอร์มแสดงผลการดำเนินงานตรวจสอบพื้นที่ปลูกยางพาราและปาล์มน้ำมันในพื้นที่ป่าอนุรักษ์****สำนักบริหารพื้นที่อนุรักษ์ที่ 3 (สาขาเพชรบุรี)**

**การใช้ที่ดิน**     ยางพารา    อายุ ..... ปี    เนื้อที่ประมาณ ..... ไร่  
                  ปาล์มน้ำมัน    อายุ ..... ปี    เนื้อที่ประมาณ ..... ไร่  
                  พื้นที่อื่นๆ (ระบุ) .....    เนื้อที่ประมาณ ..... ไร่

**ประเภทพื้นที่**     ป่าอนุรักษ์ชื่อ อุทยานแห่งชาติแก่งกระจาน  
                  ป่าสงวนแห่งชาติชื่อ .....

**ที่ตั้ง**    ชื่อหมู่บ้าน/ชุมชน ..... หมู่ที่ ..... ตำบล ..... อำเภอ ..... จังหวัด .....

**ค่าพิกัดกลางแปลง โดยประมาณ(ส่วนภูมิสารสนเทศ)      ในพื้นที่**

UTM WGS 84    Easting    560819 m.E.      UTM WGS 84     47 Easting     m.E.  
ZONE 47    Northing    1401288 m.N.      ZONE     48 Northing     m.N.

**ผลการดำเนินการ**     ตรวจสอบพื้นที่แล้ว    พบว่า.....

อยู่ในแปลงพิสูจน์สิทธิ์ 30 มิ.ย. 41       อยู่ระหว่างการดำเนินการตามมาตรา 22       ดำเนินการตามมาตรา 22 แล้ว  
 ไม่อยู่ในแปลงพิสูจน์สิทธิ์ 30 มิ.ย. 41       อยู่ระหว่างการดำเนินการตามมาตรา 25       ดำเนินการตามมาตรา 25 แล้ว

\*มาตรา 22 พระราชบัญญัติอุทยานแห่งชาติ พ.ศ.2504      \*\*มาตรา 25 พระราชบัญญัติป่าสงวนแห่งชาติ พ.ศ.2535

**ภาพประกอบ (ถ่ายจากพิกัดกลางแปลงหมุนรอบ 4 ทิศ)**

เหนือ R10280075N



ใต้ R10280075S



ตะวันออก R10280075E



ตะวันตก R10280075W



ผู้รับผิดชอบ(หน่วยงาน) .....

ลงชื่อ .....(ผู้สำรวจ)      ลงชื่อ .....(ผู้รับผิดชอบพื้นที่)  
(                                    )      (                                    )  
ตำแหน่ง .....      ตำแหน่ง .....

วันที่ .....      วันที่ .....

วันที่รายงาน □□-□□-□□□□

ครั้งที่รายงาน 01

รหัส P10280076

แบบฟอร์มแสดงผลการดำเนินงานตรวจสอบพื้นที่ปลูกยางพาราและปาล์มน้ำมันในพื้นที่ป่าอนุรักษ์  
สำนักบริหารพื้นที่อนุรักษ์ที่ 3 (สาขาเพชรบุรี)

การใช้ที่ดิน  ยางพารา อายุ ..... ปี เนื้อที่ประมาณ ..... ไร่  
 ปาล์มน้ำมัน อายุ ..... ปี เนื้อที่ประมาณ ..... ไร่  
 พื้นที่อื่นๆ (ระบุ) ..... เนื้อที่ประมาณ ..... ไร่

ประเภทพื้นที่  ป่าอนุรักษ์ชื่อ อุทยานแห่งชาติแก่งกระจาน  
 ป่าสงวนแห่งชาติชื่อ .....  
 พื้นที่อื่นๆ (ระบุ) .....

ที่ตั้ง ชื่อหมู่บ้าน/ชุมชน ..... หมู่ที่ ..... ตำบล ..... อำเภอ ..... จังหวัด .....

ค่าพิกัดกลางแปลง โดยประมาณ(ส่วนภูมิสารสนเทศ) ในพื้นที่





UTM WGS 84 Easting 557683 m.E. UTM WGS 84  47 Easting       m.E.  
ZONE 47 Northing 1401560 m.N. ZONE  48 Northing       m.N.

ผลการดำเนินการ  ตรวจสอบพื้นที่แล้ว พบว่า.....

อยู่ในแปลงพิสูจน์สิทธิ์ 30 มิ.ย. 41  อยู่ระหว่างการดำเนินการตามมาตรา 22  ดำเนินการตามมาตรา 22 แล้ว  
 ไม่อยู่ในแปลงพิสูจน์สิทธิ์ 30 มิ.ย. 41  อยู่ระหว่างการดำเนินการตามมาตรา 25  ดำเนินการตามมาตรา 25 แล้ว

\*มาตรา 22 พระราชบัญญัติอุทยานแห่งชาติ พ.ศ.2504      \*\*มาตรา 25 พระราชบัญญัติป่าสงวนแห่งชาติ พ.ศ.2535

ภาพประกอบ (ถ่ายจากพิกัดกลางแปลงหมุนรอบ 4 ทิศ)

เหนือ P10280076N	ใต้ P10280076S
	
ตะวันออก P10280076E	ตะวันตก P10280076W
	

ผู้รับผิดชอบ(หน่วยงาน) .....

ลงชื่อ .....(ผู้สำรวจ)      ลงชื่อ .....(ผู้รับผิดชอบพื้นที่)  
( )      ( )

ตำแหน่ง .....      ตำแหน่ง .....

วันที่ .....      วันที่ .....



วันที่รายงาน --

ครั้งที่รายงาน 01

รหัส R10280078

แบบฟอร์มแสดงผลการดำเนินงานตรวจสอบพื้นที่ปลูกยางพาราและปาล์มน้ำมันในพื้นที่ป่าอนุรักษ์  
สำนักบริหารพื้นที่อนุรักษ์ที่ 3 (สาขาเพชรบุรี)

การใช้ที่ดิน  ยางพารา อายุ ..... ปี เนื้อที่ประมาณ ..... ไร่

ปาล์มน้ำมัน อายุ ..... ปี เนื้อที่ประมาณ ..... ไร่

พื้นที่อื่นๆ (ระบุ) ..... เนื้อที่ประมาณ ..... ไร่

ประเภทพื้นที่  ป่าอนุรักษ์ชื่อ อุทยานแห่งชาติแก่งกระจาน

ป่าสงวนแห่งชาติชื่อ .....

พื้นที่อื่นๆ (ระบุ) .....

ที่ตั้ง ชื่อหมู่บ้าน/ชุมชน ..... หมู่ที่ ..... ตำบล ..... อำเภอ ..... จังหวัด .....

ค่าพิกัดกลางแปลง โดยประมาณ(ส่วนภูมิสารสนเทศ) ในพื้นที่

UTM WGS 84	Easting	560604 m.E.	UTM WGS 84	<input type="text"/> 47 Easting	<input type="text"/> <input type="text"/> <input type="text"/> <input type="text"/> <input type="text"/> <input type="text"/> m.E.
ZONE 47	Northing	1401731 m.N.	ZONE	<input type="text"/> 48 Northing	<input type="text"/> <input type="text"/> <input type="text"/> <input type="text"/> <input type="text"/> <input type="text"/> m.N.

ผลการดำเนินการ  ตรวจสอบพื้นที่แล้ว พบว่า.....

อยู่ในแปลงพิสูจน์สิทธิ์ 30 มิ.ย. 41  อยู่ระหว่างการดำเนินการตามมาตรา 22  ดำเนินการตามมาตรา 22 แล้ว

ไม่อยู่ในแปลงพิสูจน์สิทธิ์ 30 มิ.ย. 41  อยู่ระหว่างการดำเนินการตามมาตรา 25  ดำเนินการตามมาตรา 25 แล้ว

\*มาตรา 22 พระราชบัญญัติอุทยานแห่งชาติ พ.ศ.2504

\*\*มาตรา 25 พระราชบัญญัติป่าสงวนแห่งชาติ พ.ศ.2535

ภาพประกอบ (ถ่ายจากพิกัดกลางแปลงหมุนรอบ 4 ทิศ)

เหนือ R10280078N



ใต้ R10280078S



ตะวันออก R10280078E



ตะวันตก R10280078W



ผู้รับผิดชอบ(หน่วยงาน) .....

ลงชื่อ ..... (ผู้สำรวจ)

ลงชื่อ ..... (ผู้รับผิดชอบพื้นที่)

( ..... )  
ตำแหน่ง .....

( ..... )  
ตำแหน่ง .....

วันที่ .....

วันที่ .....



### แบบฟอร์มแสดงผลการดำเนินงานตรวจสอบพื้นที่ปลูกยางพาราและปาล์มน้ำมันในพื้นที่ป่าอนุรักษ์ สำนักบริหารพื้นที่อนุรักษ์ที่ 3 (สาขาเพชรบุรี)

การใช้ที่ดิน  ยางพารา อายุ ..... ปี เนื้อที่ประมาณ ..... ไร่  
 ปาล์มน้ำมัน อายุ ..... ปี เนื้อที่ประมาณ ..... ไร่  
 พื้นที่อื่นๆ (ระบุ) ..... เนื้อที่ประมาณ ..... ไร่

ประเภทพื้นที่  ป่าอนุรักษ์ชื่อ อุทยานแห่งชาติแก่งกระจาน  
 ป่าสงวนแห่งชาติชื่อ .....  
 พื้นที่อื่นๆ (ระบุ) .....

ที่ตั้ง ชื่อหมู่บ้าน/ชุมชน ..... หมู่ที่ ..... ตำบล ..... อำเภอ ..... จังหวัด .....

ค่าพิกัดกลางแปลง โดยประมาณ(ส่วนภูมิสารสนเทศ) ในพื้นที่

UTM WGS 84 Easting 556913 m.E. UTM WGS 84  47 Easting  m.E.  
 ZONE 47 Northing 1401746 m.N. ZONE  48 Northing  m.N.

ผลการดำเนินการ  ตรวจสอบพื้นที่แล้ว พบว่า.....  
 อยู่ในแปลงพิสูจน์สิทธิ์ 30 มิ.ย. 41  อยู่ระหว่างการดำเนินการตามมาตรา 22  ดำเนินการตามมาตรา 22 แล้ว  
 ไม่อยู่ในแปลงพิสูจน์สิทธิ์ 30 มิ.ย. 41  อยู่ระหว่างการดำเนินการตามมาตรา 25  ดำเนินการตามมาตรา 25 แล้ว

\*มาตรา 22 พระราชบัญญัติอุทยานแห่งชาติ พ.ศ.2504      \*\*มาตรา 25 พระราชบัญญัติป่าสงวนแห่งชาติ พ.ศ.2535

ภาพประกอบ (ถ่ายจากพิกัดกลางแปลงหมุนรอบ 4 ทิศ)

เหนือ R10280079N



ใต้ R10280079S



ตะวันออก R10280079E



ตะวันตก R10280079W



ผู้รับผิดชอบ(หน่วยงาน) .....

ลงชื่อ .....(ผู้สำรวจ)  
( )

ลงชื่อ .....(ผู้รับผิดชอบพื้นที่)  
( )

ตำแหน่ง .....

ตำแหน่ง .....

วันที่ .....

วันที่ .....

**แบบฟอร์มแสดงผลการดำเนินงานตรวจสอบพื้นที่ปลูกยางพาราและปาล์มน้ำมันในพื้นที่ป่าอนุรักษ์**

**สำนักบริหารพื้นที่อนุรักษ์ที่ 3 (สาขาเพชรบุรี)**

**การใช้ที่ดิน**

ยางพารา อายุ ..... ปี เนื้อที่ประมาณ ..... ไร่

ปาล์มน้ำมัน อายุ ..... ปี เนื้อที่ประมาณ ..... ไร่

พื้นที่อื่นๆ (ระบุ) ..... เนื้อที่ประมาณ ..... ไร่

**ประเภทพื้นที่**

ป่าอนุรักษ์ชื่อ อุทยานแห่งชาติแก่งกระจาน

ป่าสงวนแห่งชาติชื่อ .....

พื้นที่อื่นๆ (ระบุ) .....

**ที่ตั้ง** ชื่อหมู่บ้าน/ชุมชน ..... หมู่ที่ ..... ตำบล ..... อำเภอ ..... จังหวัด .....

**ค่าพิกัดกลางแปลง** โดยประมาณ(ส่วนภูมิสารสนเทศ) **ในพื้นที่**

UTM WGS 84 Easting 557620 m.E. UTM WGS 84  47 Easting  m.E.

ZONE 47 Northing 1401790 m.N. ZONE  48 Northing  m.N.

**ผลการดำเนินการ**  ตรวจสอบพื้นที่แล้ว พบว่า.....

- อยู่ในแปลงพิสูจน์สิทธิ์ 30 มิ.ย. 41       อยู่ระหว่างการดำเนินการตามมาตรา 22       ดำเนินการตามมาตรา 22 แล้ว
- ไม่อยู่ในแปลงพิสูจน์สิทธิ์ 30 มิ.ย. 41       อยู่ระหว่างการดำเนินการตามมาตรา 25       ดำเนินการตามมาตรา 25 แล้ว

\*มาตรา 22 พระราชบัญญัติอุทยานแห่งชาติ พ.ศ.2504      \*\*มาตรา 25 พระราชบัญญัติป่าสงวนแห่งชาติ พ.ศ.2535

**ภาพประกอบ (ถ่ายจากพิกัดกลางแปลงหมุนรอบ 4 ทิศ)**

เหนือ R10280080N



ใต้ R10280080S



ตะวันออก R10280080E



ตะวันตก R10280080W



ผู้รับผิดชอบ(หน่วยงาน) .....

ลงชื่อ .....(ผู้สำรวจ)

ลงชื่อ .....(ผู้รับผิดชอบพื้นที่)

( )

( )

ตำแหน่ง .....

ตำแหน่ง .....

วันที่ .....

วันที่ .....

แบบฟอร์มแสดงผลการดำเนินงานตรวจสอบพื้นที่ปลูกยางพาราและปาล์มน้ำมันในพื้นที่ป่าอนุรักษ์  
 สำนักบริหารพื้นที่อนุรักษ์ที่ 3 (สาขาเพชรบุรี)

การใช้ที่ดิน  ยางพารา อายุ ..... ปี เนื้อที่ประมาณ ..... ไร่  
 ปาล์มน้ำมัน อายุ ..... ปี เนื้อที่ประมาณ ..... ไร่  
 พื้นที่อื่นๆ (ระบุ) ..... เนื้อที่ประมาณ ..... ไร่

ประเภทพื้นที่  ป่าอนุรักษ์ชื่อ อุทยานแห่งชาติแก่งกระจาน  
 ป่าสงวนแห่งชาติชื่อ .....  
 พื้นที่อื่นๆ (ระบุ) .....

ที่ตั้ง ชื่อหมู่บ้าน/ชุมชน ..... หมู่ที่ ..... ตำบล ..... อำเภอ ..... จังหวัด .....

ค่าพิกัดกลางแปลง โดยประมาณ(ส่วนภูมิสารสนเทศ) ในพื้นที่

UTM WGS 84 Easting 557191 m.E. UTM WGS 84  47 Easting       m.E.  
 ZONE 47 Northing 1401851 m.N. ZONE  48 Northing       m.N.

ผลการดำเนินการ  ตรวจสอบพื้นที่แล้ว พบว่า.....

อยู่ในแปลงพิสูจน์สิทธิ์ 30 มิ.ย. 41  อยู่ระหว่างการดำเนินการตามมาตรา 22  ดำเนินการตามมาตรา 22 แล้ว  
 ไม่อยู่ในแปลงพิสูจน์สิทธิ์ 30 มิ.ย. 41  อยู่ระหว่างการดำเนินการตามมาตรา 25  ดำเนินการตามมาตรา 25 แล้ว

\*มาตรา 22 พระราชบัญญัติอุทยานแห่งชาติ พ.ศ.2504 \*\*มาตรา 25 พระราชบัญญัติป่าสงวนแห่งชาติ พ.ศ.2535

ภาพประกอบ (ถ่ายจากพิกัดกลางแปลงหมุนรอบ 4 ทิศ)

เหนือ R10280081N



ใต้ R10280081S



ตะวันออก R10280081E



ตะวันตก R10280081W



ผู้รับผิดชอบ(หน่วยงาน) .....

ลงชื่อ .....(ผู้สำรวจ)

ลงชื่อ .....(ผู้รับผิดชอบพื้นที่)

( )

( )

ตำแหน่ง .....

ตำแหน่ง .....

วันที่ .....

วันที่ .....

วันที่รายงาน □□-□□-□□□□

ครั้งที่รายงาน 01

รหัส R10280082

**แบบฟอร์มแสดงผลการดำเนินงานตรวจสอบพื้นที่ปลูกยางพาราและปาล์มน้ำมันในพื้นที่ป่าอนุรักษ์  
สำนักบริหารพื้นที่อนุรักษ์ที่ 3 (สาขาเพชรบุรี)**

**การใช้ที่ดิน**      ยางพารา     อายุ ..... ปี     เนื้อที่ประมาณ ..... ไร่  
 ปาล์มน้ำมัน     อายุ ..... ปี     เนื้อที่ประมาณ ..... ไร่  
 พื้นที่อื่นๆ (ระบุ) .....     เนื้อที่ประมาณ ..... ไร่

**ประเภทพื้นที่**      ป่าอนุรักษ์ชื่อ อุทยานแห่งชาติแก่งกระจาน  
 ป่าสงวนแห่งชาติชื่อ .....  
 พื้นที่อื่นๆ (ระบุ) .....

**ที่ตั้ง**     ชื่อหมู่บ้าน/ชุมชน ..... หมู่ที่ ..... ตำบล ..... อำเภอ ..... จังหวัด .....

**ค่าพิกัดกลางแปลง**     โดยประมาณ(ส่วนภูมิสารสนเทศ)     ในพื้นที่

UTM WGS 84     Easting     560326 m.E.     UTM WGS 84      47 Easting           m.E.  
ZONE 47     Northing     1402030 m.N.     ZONE      48 Northing           m.N.

**ผลการดำเนินการ**      ตรวจสอบพื้นที่แล้ว     พบว่า.....

อยู่ในแปลงพิสูจน์สิทธิ์ 30 มิ.ย. 41      อยู่ระหว่างการดำเนินการตามมาตรา 22      ดำเนินการตามมาตรา 22 แล้ว  
 ไม่อยู่ในแปลงพิสูจน์สิทธิ์ 30 มิ.ย. 41      อยู่ระหว่างการดำเนินการตามมาตรา 25      ดำเนินการตามมาตรา 25 แล้ว

\*มาตรา 22 พระราชบัญญัติอุทยานแห่งชาติ พ.ศ.2504     \*\*มาตรา 25 พระราชบัญญัติป่าสงวนแห่งชาติ พ.ศ.2535

**ภาพประกอบ (ถ่ายจากพิกัดกลางแปลงหมุนรอบ 4 ทิศ)**

เหนือ R10280082N



ใต้ R10280082S



ตะวันออก R10280082E



ตะวันตก R10280082W



ผู้รับผิดชอบ(หน่วยงาน) .....

ลงชื่อ .....(ผู้สำรวจ)

ลงชื่อ .....(ผู้รับผิดชอบพื้นที่)

( )

( )

ตำแหน่ง .....

ตำแหน่ง .....

วันที่ .....

วันที่ .....

แบบฟอร์มแสดงผลการดำเนินงานตรวจสอบพื้นที่ปลูกยางพาราและปาล์มน้ำมันในพื้นที่ป่าอนุรักษ์  
สำนักบริหารพื้นที่อนุรักษ์ที่ 3 (สาขาเพชรบุรี)

การใช้ที่ดิน  ยางพารา อายุ ..... ปี เนื้อที่ประมาณ ..... ไร่  
 ปาล์มน้ำมัน อายุ ..... ปี เนื้อที่ประมาณ ..... ไร่  
 พื้นที่อื่นๆ (ระบุ) ..... เนื้อที่ประมาณ ..... ไร่

ประเภทพื้นที่  ป่าอนุรักษ์ชื่อ อุทยานแห่งชาติแก่งกระจาน  
 ป่าสงวนแห่งชาติชื่อ .....  
 พื้นที่อื่นๆ (ระบุ) .....

ที่ตั้ง ชื่อหมู่บ้าน/ชุมชน ..... หมู่ที่ ..... ตำบล ..... อำเภอ ..... จังหวัด .....

ค่าพิกัดกลางแปลง โดยประมาณ(ส่วนภูมิสารสนเทศ) ในพื้นที่

UTM WGS 84 Easting 557432 m.E. UTM WGS 84  47 Easting  m.E.  
 ZONE 47 Northing 1402131 m.N. ZONE  48 Northing  m.N.

ผลการดำเนินการ  ตรวจสอบพื้นที่แล้ว พบว่า.....

อยู่ในแปลงพิสูจน์สิทธิ์ 30 มิ.ย. 41  อยู่ระหว่างการดำเนินการตามมาตรา 22  ดำเนินการตามมาตรา 22 แล้ว  
 ไม่อยู่ในแปลงพิสูจน์สิทธิ์ 30 มิ.ย. 41  อยู่ระหว่างการดำเนินการตามมาตรา 25  ดำเนินการตามมาตรา 25 แล้ว

\*มาตรา 22 พระราชบัญญัติอุทยานแห่งชาติ พ.ศ.2504 \*\*มาตรา 25 พระราชบัญญัติป่าสงวนแห่งชาติ พ.ศ.2535

## ภาพประกอบ (ถ่ายจากพิกัดกลางแปลงหมุนรอบ 4 ทิศ)

เหนือ R10280083N



ใต้ R10280083S



ตะวันออก R10280083E



ตะวันตก R10280083W



ผู้รับผิดชอบ(หน่วยงาน) .....

ลงชื่อ .....(ผู้สำรวจ)

ลงชื่อ .....(ผู้รับผิดชอบพื้นที่)

( )

( )

ตำแหน่ง .....

ตำแหน่ง .....

วันที่ .....

วันที่ .....

วันที่รายงาน --

ครั้งที่รายงาน 01

รหัส R10280084

แบบฟอร์มแสดงผลการดำเนินงานตรวจสอบพื้นที่ปลูกยางพาราและปาล์มน้ำมันในพื้นที่ป่าอนุรักษ์  
สำนักบริหารพื้นที่อนุรักษ์ที่ 3 (สาขาเพชรบุรี)

การใช้ที่ดิน  ยางพารา อายุ ..... ปี เนื้อที่ประมาณ ..... ไร่  
 ปาล์มน้ำมัน อายุ ..... ปี เนื้อที่ประมาณ ..... ไร่  
 พื้นที่อื่นๆ (ระบุ) ..... เนื้อที่ประมาณ ..... ไร่

ประเภทพื้นที่  ป่าอนุรักษ์ชื่อ อุทยานแห่งชาติแก่งกระจาน  
 ป่าสงวนแห่งชาติชื่อ .....

ที่ตั้ง  พื้นที่อื่นๆ (ระบุ) .....  
ชื่อหมู่บ้าน/ชุมชน ..... หมู่ที่ ..... ตำบล ..... อำเภอ ..... จังหวัด .....

ค่าพิกัดกลางแปลง โดยประมาณ(ส่วนภูมิสารสนเทศ) ในพื้นที่  
UTM WGS 84 Easting 560513 m.E. UTM WGS 84  47 Easting  m.E.  
ZONE 47 Northing 1402138 m.N. ZONE  48 Northing  m.N.

ผลการดำเนินการ  ตรวจสอบพื้นที่แล้ว พบว่า.....  
 อยู่ในแปลงพิสูจน์สิทธิ์ 30 มิ.ย. 41  อยู่ระหว่างการดำเนินการตามมาตรา 22  ดำเนินการตามมาตรา 22 แล้ว  
 ไม่อยู่ในแปลงพิสูจน์สิทธิ์ 30 มิ.ย. 41  อยู่ระหว่างการดำเนินการตามมาตรา 25  ดำเนินการตามมาตรา 25 แล้ว  
\*มาตรา 22 พระราชบัญญัติอุทยานแห่งชาติ พ.ศ.2504 \*\*มาตรา 25 พระราชบัญญัติป่าสงวนแห่งชาติ พ.ศ.2535

ภาพประกอบ (ถ่ายจากพิกัดกลางแปลงหมุนรอบ 4 ทิศ)

เหนือ R10280084N



ใต้ R10280084S



ตะวันออก R10280084E



ตะวันตก R10280084W



ผู้รับผิดชอบ(หน่วยงาน) .....

ลงชื่อ .....(ผู้สำรวจ)  
( )

ตำแหน่ง .....  
วันที่ .....

ลงชื่อ .....(ผู้รับผิดชอบพื้นที่)  
( )

ตำแหน่ง .....  
วันที่ .....

แบบฟอร์มแสดงผลการดำเนินงานตรวจสอบพื้นที่ปลูกยางพาราและปาล์มน้ำมันในพื้นที่ป่าอนุรักษ์  
สำนักบริหารพื้นที่อนุรักษ์ที่ 3 (สาขาเพชรบุรี)

การใช้ที่ดิน  ยางพารา อายุ ..... ปี เนื้อที่ประมาณ ..... ไร่  
 ปาล์มน้ำมัน อายุ ..... ปี เนื้อที่ประมาณ ..... ไร่  
 พื้นที่อื่นๆ (ระบุ) ..... เนื้อที่ประมาณ ..... ไร่

ประเภทพื้นที่  ป่าอนุรักษ์ชื่อ อุทยานแห่งชาติแก่งกระจาน  
 ป่าสงวนแห่งชาติชื่อ .....  
 พื้นที่อื่นๆ (ระบุ) .....

ที่ตั้ง ชื่อหมู่บ้าน/ชุมชน ..... หมู่ที่ ..... ตำบล ..... อำเภอ ..... จังหวัด .....

ค่าพิกัดกลางแปลง โดยประมาณ(ส่วนภูมิสารสนเทศ) ในพื้นที่  
UTM WGS 84 Easting 562751 m.E. UTM WGS 84  47 Easting       m.E.  
ZONE 47 Northing 1402201 m.N. ZONE  48 Northing       m.N.

ผลการดำเนินการ  ตรวจสอบพื้นที่แล้ว พบว่า.....  
 อยู่ในแปลงพิสูจน์สิทธิ์ 30 มิ.ย. 41  อยู่ระหว่างการดำเนินการตามมาตรา 22  ดำเนินการตามมาตรา 22 แล้ว  
 ไม่อยู่ในแปลงพิสูจน์สิทธิ์ 30 มิ.ย. 41  อยู่ระหว่างการดำเนินการตามมาตรา 25  ดำเนินการตามมาตรา 25 แล้ว  
\*มาตรา 22 พระราชบัญญัติอุทยานแห่งชาติ พ.ศ.2504 \*\*มาตรา 25 พระราชบัญญัติป่าสงวนแห่งชาติ พ.ศ.2535

ภาพประกอบ (ถ่ายจากพิกัดกลางแปลงหมุนรอบ 4 ทิศ)

เหนือ R10280085N



ใต้ R10280085S



ตะวันออก R10280085E



ตะวันตก R10280085W



ผู้รับผิดชอบ(หน่วยงาน) .....

ลงชื่อ ..... (ผู้สำรวจ)  
( )

ตำแหน่ง .....  
วันที่ .....

ลงชื่อ ..... (ผู้รับผิดชอบพื้นที่)  
( )

ตำแหน่ง .....  
วันที่ .....

แบบฟอร์มแสดงผลการดำเนินงานตรวจสอบพื้นที่ปลูกยางพาราและปาล์มน้ำมันในพื้นที่ป่าอนุรักษ์  
สำนักบริหารพื้นที่อนุรักษ์ที่ 3 (สาขาเพชรบุรี)

การใช้ที่ดิน  ยางพารา อายุ ..... ปี เนื้อที่ประมาณ ..... ไร่  
 ปาล์มน้ำมัน อายุ ..... ปี เนื้อที่ประมาณ ..... ไร่  
 พื้นที่อื่นๆ (ระบุ) ..... เนื้อที่ประมาณ ..... ไร่

ประเภทพื้นที่  ป่าอนุรักษ์ชื่อ อุทยานแห่งชาติแก่งกระจาน  
 ป่าสงวนแห่งชาติชื่อ .....  
 พื้นที่อื่นๆ (ระบุ) .....

ที่ตั้ง ชื่อหมู่บ้าน/ชุมชน ..... หมู่ที่ ..... ตำบล ..... อำเภอ ..... จังหวัด .....

ค่าพิกัดกลางแปลง โดยประมาณ(ส่วนภูมิสารสนเทศ) ในพื้นที่

UTM WGS 84 Easting 556350 m.E. UTM WGS 84  47 Easting  m.E.  
 ZONE 47 Northing 1402262 m.N. ZONE  48 Northing  m.N.

ผลการดำเนินการ  ตรวจสอบพื้นที่แล้ว พบว่า.....

อยู่ในแปลงพิสูจน์สิทธิ์ 30 มิ.ย. 41  อยู่ระหว่างการดำเนินการตามมาตรา 22  ดำเนินการตามมาตรา 22 แล้ว  
 ไม่อยู่ในแปลงพิสูจน์สิทธิ์ 30 มิ.ย. 41  อยู่ระหว่างการดำเนินการตามมาตรา 25  ดำเนินการตามมาตรา 25 แล้ว

\*มาตรา 22 พระราชบัญญัติอุทยานแห่งชาติ พ.ศ.2504 \*\*มาตรา 25 พระราชบัญญัติป่าสงวนแห่งชาติ พ.ศ.2535

ภาพประกอบ (ถ่ายจากพิกัดกลางแปลงหมุนรอบ 4 ทิศ)

เหนือ R10280086N



ใต้ R10280086S



ตะวันออก R10280086E



ตะวันตก R10280086W



ผู้รับผิดชอบ(หน่วยงาน) .....

ลงชื่อ .....(ผู้สำรวจ)

ลงชื่อ .....(ผู้รับผิดชอบพื้นที่)

( )

( )

ตำแหน่ง .....

ตำแหน่ง .....

วันที่ .....

วันที่ .....



แบบฟอร์มแสดงผลการดำเนินงานตรวจสอบพื้นที่ปลูกยางพาราและปาล์มน้ำมันในพื้นที่ป่าอนุรักษ์  
สำนักบริหารพื้นที่อนุรักษ์ที่ 3 (สาขาเพชรบุรี)

การใช้ที่ดิน  ยางพารา อายุ ..... ปี เนื้อที่ประมาณ ..... ไร่  
 ปาล์มน้ำมัน อายุ ..... ปี เนื้อที่ประมาณ ..... ไร่  
 พื้นที่อื่นๆ (ระบุ) ..... เนื้อที่ประมาณ ..... ไร่

ประเภทพื้นที่  ป่าอนุรักษ์ชื่อ อุทยานแห่งชาติแก่งกระจาน  
 ป่าสงวนแห่งชาติชื่อ .....  
 พื้นที่อื่นๆ (ระบุ) .....

ที่ตั้ง ชื่อหมู่บ้าน/ชุมชน ..... หมู่ที่ ..... ตำบล ..... อำเภอ ..... จังหวัด .....

ค่าพิกัดกลางแปลง โดยประมาณ(ส่วนภูมิสารสนเทศ)

ในพื้นที่

UTM WGS 84 Easting 560151 m.E.

UTM WGS 84  47 Easting       m.E.

ZONE 47 Northing 1402295 m.N.

ZONE  48 Northing       m.N.

ผลการดำเนินการ  ตรวจสอบพื้นที่แล้ว พบว่า.....

อยู่ในแปลงพิสูจน์สิทธิ์ 30 มิ.ย. 41

อยู่ระหว่างการดำเนินการตามมาตรา 22

ดำเนินการตามมาตรา 22 แล้ว

ไม่อยู่ในแปลงพิสูจน์สิทธิ์ 30 มิ.ย. 41

อยู่ระหว่างการดำเนินการตามมาตรา 25

ดำเนินการตามมาตรา 25 แล้ว

\*มาตรา 22 พระราชบัญญัติอุทยานแห่งชาติ พ.ศ.2504

\*\*มาตรา 25 พระราชบัญญัติป่าสงวนแห่งชาติ พ.ศ.2535

ภาพประกอบ (ถ่ายจากพิกัดกลางแปลงหมุนรอบ 4 ทิศ)

เหนือ R10280087N



ใต้ R10280087S



ตะวันออก R10280087E



ตะวันตก R10280087W



ผู้รับผิดชอบ(หน่วยงาน) .....

ลงชื่อ .....(ผู้สำรวจ)

ลงชื่อ .....(ผู้รับผิดชอบพื้นที่)

( )

( )

ตำแหน่ง .....

ตำแหน่ง .....

วันที่ .....

วันที่ .....



แบบฟอร์มแสดงผลการดำเนินงานตรวจสอบพื้นที่ปลูกยางพาราและปาล์มน้ำมันในพื้นที่ป่าอนุรักษ์  
สำนักบริหารพื้นที่อนุรักษ์ที่ 3 (สาขาเพชรบุรี)

การใช้ที่ดิน  ยางพารา อายุ ..... ปี เนื้อที่ประมาณ ..... ไร่  
 ปาล์มน้ำมัน อายุ ..... ปี เนื้อที่ประมาณ ..... ไร่  
 พื้นที่อื่นๆ (ระบุ) ..... เนื้อที่ประมาณ ..... ไร่

ประเภทพื้นที่  ป่าอนุรักษ์ชื่อ อุทยานแห่งชาติแก่งกระจาน  
 ป่าสงวนแห่งชาติชื่อ .....  
 พื้นที่อื่นๆ (ระบุ) .....

ที่ตั้ง ชื่อหมู่บ้าน/ชุมชน ..... หมู่ที่ ..... ตำบล ..... อำเภอ ..... จังหวัด .....

ค่าพิกัดกลางแปลง โดยประมาณ(ส่วนภูมิสารสนเทศ) ในพื้นที่

UTM WGS 84 Easting 556170 m.E. UTM WGS 84  47 Easting  m.E.  
 ZONE 47 Northing 1402592 m.N. ZONE  48 Northing  m.N.

ผลการดำเนินการ  ตรวจสอบพื้นที่แล้ว พบว่า.....

อยู่ในแปลงพิสูจน์สิทธิ์ 30 มิ.ย. 41  อยู่ระหว่างการดำเนินการตามมาตรา 22  ดำเนินการตามมาตรา 22 แล้ว  
 ไม่อยู่ในแปลงพิสูจน์สิทธิ์ 30 มิ.ย. 41  อยู่ระหว่างการดำเนินการตามมาตรา 25  ดำเนินการตามมาตรา 25 แล้ว

\*มาตรา 22 พระราชบัญญัติอุทยานแห่งชาติ พ.ศ.2504 \*\*มาตรา 25 พระราชบัญญัติป่าสงวนแห่งชาติ พ.ศ.2535

## ภาพประกอบ (ถ่ายจากพิกัดกลางแปลงหมุนรอบ 4 ทิศ)

เหนือ P10280089N



ใต้ P10280089S



ตะวันออก P10280089E



ตะวันตก P10280089W



ผู้รับผิดชอบ(หน่วยงาน) .....

ลงชื่อ .....(ผู้สำรวจ)

ลงชื่อ .....(ผู้รับผิดชอบพื้นที่)

( )

( )

ตำแหน่ง .....

ตำแหน่ง .....

วันที่ .....

วันที่ .....



### แบบฟอร์มแสดงผลการดำเนินงานตรวจสอบพื้นที่ปลูกยางพาราและปาล์มน้ำมันในพื้นที่ป่าอนุรักษ์ สำนักบริหารพื้นที่อนุรักษ์ที่ 3 (สาขาเพชรบุรี)

**การใช้ที่ดิน**

ยางพารา อายุ ..... ปี เนื้อที่ประมาณ ..... ไร่

ปาล์มน้ำมัน อายุ ..... ปี เนื้อที่ประมาณ ..... ไร่

พื้นที่อื่นๆ (ระบุ) ..... เนื้อที่ประมาณ ..... ไร่

**ประเภทพื้นที่**

ป่าอนุรักษ์ชื่อ อุทยานแห่งชาติแก่งกระจาน

ป่าสงวนแห่งชาติชื่อ .....

พื้นที่อื่นๆ (ระบุ) .....

**ที่ตั้ง** ชื่อหมู่บ้าน/ชุมชน ..... หมู่ที่ ..... ตำบล ..... อำเภอ ..... จังหวัด .....

**ค่าพิกัดกลางแปลง โดยประมาณ(ส่วนภูมิสารสนเทศ) ในพื้นที่**

UTM WGS 84 Easting **560011** m.E. UTM WGS 84  47 Easting       m.E.

ZONE **47** Northing **1402702** m.N. ZONE  48 Northing       m.N.

**ผลการดำเนินการ**  ตรวจสอบพื้นที่แล้ว พบว่า.....

อยู่ในแปลงพิสูจน์สิทธิ์ 30 มิ.ย. 41       อยู่ระหว่างการดำเนินการตามมาตรา 22       ดำเนินการตามมาตรา 22 แล้ว

ไม่อยู่ในแปลงพิสูจน์สิทธิ์ 30 มิ.ย. 41       อยู่ระหว่างการดำเนินการตามมาตรา 25       ดำเนินการตามมาตรา 25 แล้ว

\*มาตรา 22 พระราชบัญญัติอุทยานแห่งชาติ พ.ศ.2504      \*\*มาตรา 25 พระราชบัญญัติป่าสงวนแห่งชาติ พ.ศ.2535

**ภาพประกอบ (ถ่ายจากพิกัดกลางแปลงหมุนรอบ 4 ทิศ)**

เหนือ P10280091N



ใต้ P10280091S



ตะวันออก P10280091E



ตะวันตก P10280091W



ผู้รับผิดชอบ(หน่วยงาน) .....

ลงชื่อ ..... (ผู้สำรวจ)  
( )

ตำแหน่ง .....

วันที่ .....

ลงชื่อ ..... (ผู้รับผิดชอบพื้นที่)  
( )

ตำแหน่ง .....

วันที่ .....

แบบฟอร์มแสดงผลการดำเนินงานตรวจสอบพื้นที่ปลูกยางพาราและปาล์มน้ำมันในพื้นที่ป่าอนุรักษ์  
สำนักบริหารพื้นที่อนุรักษ์ที่ 3 (สาขาเพชรบุรี)

การใช้ที่ดิน  ยางพารา อายุ ..... ปี เนื้อที่ประมาณ ..... ไร่  
 ปาล์มน้ำมัน อายุ ..... ปี เนื้อที่ประมาณ ..... ไร่  
 พื้นที่อื่นๆ (ระบุ) ..... เนื้อที่ประมาณ ..... ไร่

ประเภทพื้นที่  ป่าอนุรักษ์ชื่อ อุทยานแห่งชาติแก่งกระจาน  
 ป่าสงวนแห่งชาติชื่อ .....  
 พื้นที่อื่นๆ (ระบุ) .....

ที่ตั้ง ชื่อหมู่บ้าน/ชุมชน ..... หมู่ที่ ..... ตำบล ..... อำเภอ ..... จังหวัด .....

ค่าพิกัดกลางแปลง โดยประมาณ(ส่วนภูมิสารสนเทศ) ในพื้นที่

UTM WGS 84 Easting 557174 m.E. UTM WGS 84  47 Easting  m.E.  
 ZONE 47 Northing 1402731 m.N. ZONE  48 Northing  m.N.

ผลการดำเนินการ  ตรวจสอบพื้นที่แล้ว พบว่า.....

อยู่ในแปลงพิสุนสิทธิ์ 30 มิ.ย. 41       อยู่ระหว่างการดำเนินการตามมาตรา 22       ดำเนินการตามมาตรา 22 แล้ว  
 ไม่อยู่ในแปลงพิสุนสิทธิ์ 30 มิ.ย. 41       อยู่ระหว่างการดำเนินการตามมาตรา 25       ดำเนินการตามมาตรา 25 แล้ว

\*มาตรา 22 พระราชบัญญัติอุทยานแห่งชาติ พ.ศ.2504      \*\*มาตรา 25 พระราชบัญญัติป่าสงวนแห่งชาติ พ.ศ.2535

ภาพประกอบ (ถ่ายจากพิกัดกลางแปลงหมุนรอบ 4 ทิศ)

เหนือ R10280092N



ใต้ R10280092S



ตะวันออก R10280092E



ตะวันตก R10280092W



ผู้รับผิดชอบ(หน่วยงาน) .....

ลงชื่อ .....(ผู้สำรวจ)

ลงชื่อ .....(ผู้รับผิดชอบพื้นที่)

( ..... )

( ..... )

ตำแหน่ง .....

ตำแหน่ง .....

วันที่ .....

วันที่ .....

แบบฟอร์มแสดงผลการดำเนินงานตรวจสอบพื้นที่ปลูกยางพาราและปาล์มน้ำมันในพื้นที่ป่าอนุรักษ์  
สำนักบริหารพื้นที่อนุรักษ์ที่ 3 (สาขาเพชรบุรี)

การใช้ที่ดิน  ยางพารา อายุ ..... ปี เนื้อที่ประมาณ ..... ไร่  
 ปาล์มน้ำมัน อายุ ..... ปี เนื้อที่ประมาณ ..... ไร่  
 พื้นที่อื่นๆ (ระบุ) ..... เนื้อที่ประมาณ ..... ไร่

ประเภทพื้นที่  ป่าอนุรักษ์ชื่อ อุทยานแห่งชาติแก่งกระจาน  
 ป่าสงวนแห่งชาติชื่อ .....  
 พื้นที่อื่นๆ (ระบุ) .....

ที่ตั้ง ชื่อหมู่บ้าน/ชุมชน ..... หมู่ที่ ..... ตำบล ..... อำเภอ ..... จังหวัด .....

ค่าพิกัดกลางแปลง โดยประมาณ(ส่วนภูมิสารสนเทศ) ในพื้นที่  
UTM WGS 84 Easting 560414 m.E. UTM WGS 84  47 Easting  m.E.  
ZONE 47 Northing 1402823 m.N. ZONE  48 Northing  m.N.

ผลการดำเนินการ  ตรวจสอบพื้นที่แล้ว พบว่า.....

อยู่ในแปลงพิสูจน์สิทธิ์ 30 มิ.ย. 41  อยู่ระหว่างการดำเนินการตามมาตรา 22  ดำเนินการตามมาตรา 22 แล้ว  
 ไม่อยู่ในแปลงพิสูจน์สิทธิ์ 30 มิ.ย. 41  อยู่ระหว่างการดำเนินการตามมาตรา 25  ดำเนินการตามมาตรา 25 แล้ว

\*มาตรา 22 พระราชบัญญัติอุทยานแห่งชาติ พ.ศ.2504

\*\*มาตรา 25 พระราชบัญญัติป่าสงวนแห่งชาติ พ.ศ.2535

ภาพประกอบ (ถ่ายจากพิกัดกลางแปลงหมุนรอบ 4 ทิศ)

เหนือ R10280093N



ใต้ R10280093S



ตะวันออก R10280093E



ตะวันตก R10280093W



ผู้รับผิดชอบ(หน่วยงาน) .....

ลงชื่อ .....(ผู้สำรวจ)  
( )

ตำแหน่ง .....

วันที่ .....

ลงชื่อ .....(ผู้รับผิดชอบพื้นที่)  
( )

ตำแหน่ง .....

วันที่ .....

แบบฟอร์มแสดงผลการดำเนินงานตรวจสอบพื้นที่ปลูกยางพาราและปาล์มน้ำมันในพื้นที่ป่าอนุรักษ์  
สำนักบริหารพื้นที่อนุรักษ์ที่ 3 (สาขาเพชรบุรี)

การใช้ที่ดิน  ยางพารา อายุ ..... ปี เนื้อที่ประมาณ ..... ไร่  
 ปาล์มน้ำมัน อายุ ..... ปี เนื้อที่ประมาณ ..... ไร่  
 พื้นที่อื่นๆ (ระบุ) ..... เนื้อที่ประมาณ ..... ไร่

ประเภทพื้นที่  ป่าอนุรักษ์ชื่อ อุทยานแห่งชาติแก่งกระจาน  
 ป่าสงวนแห่งชาติชื่อ .....  
 พื้นที่อื่นๆ (ระบุ) .....

ที่ตั้ง ชื่อหมู่บ้าน/ชุมชน ..... หมู่ที่ ..... ตำบล ..... อำเภอ ..... จังหวัด .....

ค่าพิกัดกลางแปลง โดยประมาณ(ส่วนภูมิสารสนเทศ) ในพื้นที่

UTM WGS 84 Easting 557737 m.E. UTM WGS 84  47 Easting  m.E.  
ZONE 47 Northing 1402854 m.N. ZONE  48 Northing  m.N.

ผลการดำเนินการ  ตรวจสอบพื้นที่แล้ว พบว่า.....

อยู่ในแปลงพิสูจน์สิทธิ์ 30 มิ.ย. 41  อยู่ระหว่างการดำเนินการตามมาตรา 22  ดำเนินการตามมาตรา 22 แล้ว  
 ไม่อยู่ในแปลงพิสูจน์สิทธิ์ 30 มิ.ย. 41  อยู่ระหว่างการดำเนินการตามมาตรา 25  ดำเนินการตามมาตรา 25 แล้ว

\*มาตรา 22 พระราชบัญญัติอุทยานแห่งชาติ พ.ศ.2504 \*\*มาตรา 25 พระราชบัญญัติป่าสงวนแห่งชาติ พ.ศ.2535

ภาพประกอบ (ถ่ายจากพิกัดกลางแปลงหมุนรอบ 4 ทิศ)

เหนือ R10280094N



ใต้ R10280094S



ตะวันออก R10280094E



ตะวันตก R10280094W



ผู้รับผิดชอบ(หน่วยงาน) .....

ลงชื่อ .....(ผู้สำรวจ)  
( )

ลงชื่อ .....(ผู้รับผิดชอบพื้นที่)  
( )

ตำแหน่ง .....

ตำแหน่ง .....

วันที่ .....

วันที่ .....



**แบบฟอร์มแสดงผลการดำเนินงานตรวจสอบพื้นที่ปลูกยางพาราและปาล์มน้ำมันในพื้นที่ป่าอนุรักษ์  
สำนักบริหารพื้นที่อนุรักษ์ที่ 3 (สาขาเพชรบุรี)**

**การใช้ที่ดิน**  ยางพารา อายุ ..... ปี เนื้อที่ประมาณ ..... ไร่  
 ปาล์มน้ำมัน อายุ ..... ปี เนื้อที่ประมาณ ..... ไร่  
 พื้นที่อื่นๆ (ระบุ) ..... เนื้อที่ประมาณ ..... ไร่

**ประเภทพื้นที่**  ป่าอนุรักษ์ชื่อ อุทยานแห่งชาติแก่งกระจาน  
 ป่าสงวนแห่งชาติชื่อ .....  
 พื้นที่อื่นๆ (ระบุ) .....

**ที่ตั้ง** ชื่อหมู่บ้าน/ชุมชน ..... หมู่ที่ ..... ตำบล ..... อำเภอ ..... จังหวัด .....

**ค่าพิกัดกลางแปลง โดยประมาณ(ส่วนภูมิสารสนเทศ) ในพื้นที่**

UTM WGS 84 Easting **555057** m.E. UTM WGS 84  47 Easting       m.E.  
 ZONE **47** Northing **1402884** m.N. ZONE  48 Northing       m.N.

**ผลการดำเนินการ**  ตรวจสอบพื้นที่แล้ว พบว่า.....

อยู่ในแปลงพิสูจน์สิทธิ์ 30 มิ.ย. 41  อยู่ระหว่างการดำเนินการตามมาตรา 22  ดำเนินการตามมาตรา 22 แล้ว  
 ไม่อยู่ในแปลงพิสูจน์สิทธิ์ 30 มิ.ย. 41  อยู่ระหว่างการดำเนินการตามมาตรา 25  ดำเนินการตามมาตรา 25 แล้ว

\*มาตรา 22 พระราชบัญญัติอุทยานแห่งชาติ พ.ศ.2504      \*\*มาตรา 25 พระราชบัญญัติป่าสงวนแห่งชาติ พ.ศ.2535

**ภาพประกอบ (ถ่ายจากพิกัดกลางแปลงหมุนรอบ 4 ทิศ)**

เหนือ R10280095N



ใต้ R10280095S



ตะวันออก R10280095E



ตะวันตก R10280095W



ผู้รับผิดชอบ(หน่วยงาน) .....

ลงชื่อ .....(ผู้สำรวจ)

ลงชื่อ .....(ผู้รับผิดชอบพื้นที่)

( )

( )

ตำแหน่ง .....

ตำแหน่ง .....

วันที่ .....

วันที่ .....

แบบฟอร์มแสดงผลการดำเนินงานตรวจสอบพื้นที่ปลูกยางพาราและปาล์มน้ำมันในพื้นที่ป่าอนุรักษ์  
 สำนักบริหารพื้นที่อนุรักษ์ที่ 3 (สาขาเพชรบุรี)

การใช้ที่ดิน  ยางพารา อายุ ..... ปี เนื้อที่ประมาณ ..... ไร่  
 ปาล์มน้ำมัน อายุ ..... ปี เนื้อที่ประมาณ ..... ไร่  
 พื้นที่อื่นๆ (ระบุ) ..... เนื้อที่ประมาณ ..... ไร่

ประเภทพื้นที่  ป่าอนุรักษ์ชื่อ อุทยานแห่งชาติแก่งกระจาน  
 ป่าสงวนแห่งชาติชื่อ .....  
 พื้นที่อื่นๆ (ระบุ) .....

ที่ตั้ง ชื่อหมู่บ้าน/ชุมชน ..... หมู่ที่ ..... ตำบล ..... อำเภอ ..... จังหวัด .....

ค่าพิกัดกลางแปลง โดยประมาณ(ส่วนภูมิสารสนเทศ) ในพื้นที่

UTM WGS 84 Easting 555824 m.E. UTM WGS 84  47 Easting       m.E.  
 ZONE 47 Northing 1402907 m.N. ZONE  48 Northing       m.N.

ผลการดำเนินการ  ตรวจสอบพื้นที่แล้ว พบว่า.....

อยู่ในแปลงพิสูจน์สิทธิ์ 30 มิ.ย. 41  อยู่ระหว่างการดำเนินการตามมาตรา 22  ดำเนินการตามมาตรา 22 แล้ว  
 ไม่อยู่ในแปลงพิสูจน์สิทธิ์ 30 มิ.ย. 41  อยู่ระหว่างการดำเนินการตามมาตรา 25  ดำเนินการตามมาตรา 25 แล้ว

\*มาตรา 22 พระราชบัญญัติอุทยานแห่งชาติ พ.ศ.2504 \*\*มาตรา 25 พระราชบัญญัติป่าสงวนแห่งชาติ พ.ศ.2535

ภาพประกอบ (ถ่ายจากพิกัดกลางแปลงหมุนรอบ 4 ทิศ)

เหนือ R10280096N



ใต้ R10280096S



ตะวันออก R10280096E



ตะวันตก R10280096W



ผู้รับผิดชอบ(หน่วยงาน) .....

ลงชื่อ .....(ผู้สำรวจ)

ลงชื่อ .....(ผู้รับผิดชอบพื้นที่)

( )

( )

ตำแหน่ง .....

ตำแหน่ง .....

วันที่ .....

วันที่ .....





แบบฟอร์มแสดงผลการดำเนินงานตรวจสอบพื้นที่ปลูกยางพาราและปาล์มน้ำมันในพื้นที่ป่าอนุรักษ์  
สำนักบริหารพื้นที่อนุรักษ์ที่ 3 (สาขาเพชรบุรี)

การใช้ที่ดิน  ยางพารา อายุ ..... ปี เนื้อที่ประมาณ ..... ไร่  
 ปาล์มน้ำมัน อายุ ..... ปี เนื้อที่ประมาณ ..... ไร่  
 พื้นที่อื่นๆ (ระบุ) ..... เนื้อที่ประมาณ ..... ไร่  
ประเภทพื้นที่  ป่าอนุรักษ์ชื่อ อุทยานแห่งชาติแก่งกระจาน  
 ป่าสงวนแห่งชาติชื่อ .....  
 พื้นที่อื่นๆ (ระบุ) .....  
ที่ตั้ง ชื่อหมู่บ้าน/ชุมชน ..... หมู่ที่ ..... ตำบล ..... อำเภอ ..... จังหวัด .....

ค่าพิกัดกลางแปลง โดยประมาณ(ส่วนภูมิสารสนเทศ) ในพื้นที่  
UTM WGS 84 Easting 557050 m.E. UTM WGS 84  47 Easting       m.E.  
ZONE 47 Northing 1402912 m.N. ZONE  48 Northing       m.N.

ผลการดำเนินการ  ตรวจสอบพื้นที่แล้ว พบว่า.....  
 อยู่ในแปลงพิสูจน์สิทธิ์ 30 มิ.ย. 41  อยู่ระหว่างการดำเนินการตามมาตรา 22  ดำเนินการตามมาตรา 22 แล้ว  
 ไม่อยู่ในแปลงพิสูจน์สิทธิ์ 30 มิ.ย. 41  อยู่ระหว่างการดำเนินการตามมาตรา 25  ดำเนินการตามมาตรา 25 แล้ว  
\*มาตรา 22 พระราชบัญญัติอุทยานแห่งชาติ พ.ศ.2504 \*\*มาตรา 25 พระราชบัญญัติป่าสงวนแห่งชาติ พ.ศ.2535

ภาพประกอบ (ถ่ายจากพิกัดกลางแปลงหมุนรอบ 4 ทิศ)

เหนือ R10280097N    
ตะวันออก R10280097E    
ใต้ R10280097S  
ตะวันตก R10280097W

ผู้รับผิดชอบ(หน่วยงาน) .....  
ลงชื่อ .....(ผู้สำรวจ) ..... ลงชื่อ .....(ผู้รับผิดชอบพื้นที่)  
( ) ( )  
ตำแหน่ง ..... ตำแหน่ง .....  
วันที่ ..... วันที่ .....





## แบบฟอร์มแสดงผลการดำเนินงานตรวจสอบพื้นที่ปลูกยางพาราและปาล์มน้ำมันในพื้นที่ป่าอนุรักษ์

## สำนักบริหารพื้นที่อนุรักษ์ที่ 3 (สาขาเพชรบุรี)

การใช้ที่ดิน  ยางพารา อายุ ..... ปี เนื้อที่ประมาณ ..... ไร่  
 ปาล์มน้ำมัน อายุ ..... ปี เนื้อที่ประมาณ ..... ไร่  
 พื้นที่อื่นๆ (ระบุ) ..... เนื้อที่ประมาณ ..... ไร่

ประเภทพื้นที่  ป่าอนุรักษ์ชื่อ อุทยานแห่งชาติแก่งกระจาน  
 ป่าสงวนแห่งชาติชื่อ .....

ที่ตั้ง ชื่อหมู่บ้าน/ชุมชน ..... หมู่ที่ ..... ตำบล ..... อำเภอ ..... จังหวัด .....

ค่าพิกัดกลางแปลง โดยประมาณ(ส่วนภูมิสารสนเทศ) ในพื้นที่  
 UTM WGS 84 Easting 560377 m.E. UTM WGS 84  47 Easting  m.E.  
 ZONE 47 Northing 1403055 m.N. ZONE  48 Northing  m.N.

ผลการดำเนินการ  ตรวจสอบพื้นที่แล้ว พบว่า.....

อยู่ในแปลงพิสูจน์สิทธิ์ 30 มิ.ย. 41  อยู่ระหว่างการดำเนินการตามมาตรา 22  ดำเนินการตามมาตรา 22 แล้ว  
 ไม่อยู่ในแปลงพิสูจน์สิทธิ์ 30 มิ.ย. 41  อยู่ระหว่างการดำเนินการตามมาตรา 25  ดำเนินการตามมาตรา 25 แล้ว

\*มาตรา 22 พระราชบัญญัติอุทยานแห่งชาติ พ.ศ.2504

\*\*มาตรา 25 พระราชบัญญัติป่าสงวนแห่งชาติ พ.ศ.2535

ภาพประกอบ (ถ่ายจากพิกัดกลางแปลงหมุนรอบ 4 ทิศ)

เหนือ R10280100N



ใต้ R10280100S



ตะวันออก R10280100E



ตะวันตก R10280100W



ผู้รับผิดชอบ(หน่วยงาน) .....

ลงชื่อ .....(ผู้สำรวจ)  
 ( )

ลงชื่อ .....(ผู้รับผิดชอบพื้นที่)  
 ( )

ตำแหน่ง .....

ตำแหน่ง .....

วันที่ .....

วันที่ .....



แบบฟอร์มแสดงผลการดำเนินงานตรวจสอบพื้นที่ปลูกยางพาราและปาล์มน้ำมันในพื้นที่ป่าอนุรักษ์  
สำนักบริหารพื้นที่อนุรักษ์ที่ 3 (สาขาเพชรบุรี)

การใช้ที่ดิน  ยางพารา อายุ ..... ปี เนื้อที่ประมาณ ..... ไร่  
 ปาล์มน้ำมัน อายุ ..... ปี เนื้อที่ประมาณ ..... ไร่  
 พื้นที่อื่นๆ (ระบุ) ..... เนื้อที่ประมาณ ..... ไร่

ประเภทพื้นที่  ป่าอนุรักษ์ชื่อ อุทยานแห่งชาติแก่งกระจาน  
 ป่าสงวนแห่งชาติชื่อ .....  
 พื้นที่อื่นๆ (ระบุ) .....

ที่ตั้ง ชื่อหมู่บ้าน/ชุมชน ..... หมู่ที่ ..... ตำบล ..... อำเภอ ..... จังหวัด .....

ค่าพิกัดกลางแปลง โดยประมาณ(ส่วนภูมิสารสนเทศ) ในพื้นที่


UTM WGS 84	Easting	555047 m.E.	UTM WGS 84	<input type="checkbox"/> 47	Easting	<input type="checkbox"/> <input type="checkbox"/> <input type="checkbox"/> <input type="checkbox"/> <input type="checkbox"/> <input type="checkbox"/> m.E.
ZONE 47	Northing	1403115 m.N.	ZONE	<input type="checkbox"/> 48	Northing	<input type="checkbox"/> <input type="checkbox"/> <input type="checkbox"/> <input type="checkbox"/> <input type="checkbox"/> <input type="checkbox"/> m.N.

ผลการดำเนินการ  ตรวจสอบพื้นที่แล้ว พบว่า.....

<input type="checkbox"/> อยู่ในแปลงพิสูจน์สิทธิ์ 30 มิ.ย. 41	<input type="checkbox"/> อยู่ระหว่างการดำเนินการตามมาตรา 22	<input type="checkbox"/> ดำเนินการตามมาตรา 22 แล้ว
<input type="checkbox"/> ไม่อยู่ในแปลงพิสูจน์สิทธิ์ 30 มิ.ย. 41	<input type="checkbox"/> อยู่ระหว่างการดำเนินการตามมาตรา 25	<input type="checkbox"/> ดำเนินการตามมาตรา 25 แล้ว

\*มาตรา 22 พระราชบัญญัติอุทยานแห่งชาติ พ.ศ.2504      \*\*มาตรา 25 พระราชบัญญัติป่าสงวนแห่งชาติ พ.ศ.2535

ภาพประกอบ (ถ่ายจากพิกัดกลางแปลงหมุนรอบ 4 ทิศ)



ผู้รับผิดชอบ(หน่วยงาน) .....

ลงชื่อ .....(ผู้สำรวจ)	ลงชื่อ .....(ผู้รับผิดชอบพื้นที่)
( )	( )
ตำแหน่ง .....	ตำแหน่ง .....
วันที่ .....	วันที่ .....



แบบฟอร์มแสดงผลการดำเนินงานตรวจสอบพื้นที่ปลูกยางพาราและปาล์มน้ำมันในพื้นที่ป่าอนุรักษ์  
สำนักบริหารพื้นที่อนุรักษ์ที่ 3 (สาขาเพชรบุรี)

การใช้ที่ดิน  ยางพารา อายุ ..... ปี เนื้อที่ประมาณ ..... ไร่  
 ปาล์มน้ำมัน อายุ ..... ปี เนื้อที่ประมาณ ..... ไร่  
 พื้นที่อื่นๆ (ระบุ) ..... เนื้อที่ประมาณ ..... ไร่  
ประเภทพื้นที่  ป่าอนุรักษ์ชื่อ อุทยานแห่งชาติแก่งกระจาน  
 ป่าสงวนแห่งชาติชื่อ .....  
 พื้นที่อื่นๆ (ระบุ) .....  
ที่ตั้ง ชื่อหมู่บ้าน/ชุมชน ..... หมู่ที่ ..... ตำบล ..... อำเภอ ..... จังหวัด .....

ค่าพิกัดกลางแปลง โดยประมาณ(ส่วนภูมิสารสนเทศ) ในพื้นที่  
UTM WGS 84 Easting 555519 m.E. UTM WGS 84 □ 47 Easting □□□□□□□ m.E.  
ZONE 47 Northing 1403246 m.N. ZONE □ 48 Northing □□□□□□□□ m.N.

ผลการดำเนินการ  ตรวจสอบพื้นที่แล้ว พบว่า.....  
 อยู่ในแปลงพิสูจน์สิทธิ์ 30 มิ.ย. 41  อยู่ระหว่างการดำเนินการตามมาตรา 22  ดำเนินการตามมาตรา 22 แล้ว  
 ไม่อยู่ในแปลงพิสูจน์สิทธิ์ 30 มิ.ย. 41  อยู่ระหว่างการดำเนินการตามมาตรา 25  ดำเนินการตามมาตรา 25 แล้ว  
\*มาตรา 22 พระราชบัญญัติอุทยานแห่งชาติ พ.ศ.2504 \*\*มาตรา 25 พระราชบัญญัติป่าสงวนแห่งชาติ พ.ศ.2535

ภาพประกอบ (ถ่ายจากพิกัดกลางแปลงหมุนรอบ 4 ทิศ)

เหนือ R10280103N ได้ R10280103S  
ตะวันออก R10280103E ตะวันตก R10280103W

ผู้รับผิดชอบ(หน่วยงาน) .....  
ลงชื่อ .....(ผู้สำรวจ) ลงชื่อ .....(ผู้รับผิดชอบพื้นที่)  
( ) ( )  
ตำแหน่ง ..... ตำแหน่ง .....  
วันที่ ..... วันที่ .....



**แบบฟอร์มแสดงผลการดำเนินงานตรวจสอบพื้นที่ปลูกยางพาราและปาล์มน้ำมันในพื้นที่ป่าอนุรักษ์  
สำนักบริหารพื้นที่อนุรักษ์ที่ 3 (สาขาเพชรบุรี)**

**การใช้ที่ดิน**  ยางพารา อายุ ..... ปี เนื้อที่ประมาณ ..... ไร่  
 ปาล์มน้ำมัน อายุ ..... ปี เนื้อที่ประมาณ ..... ไร่  
 พื้นที่อื่นๆ (ระบุ) ..... เนื้อที่ประมาณ ..... ไร่

**ประเภทพื้นที่**  ป่าอนุรักษ์ชื่อ อุทยานแห่งชาติแก่งกระจาน  
 ป่าสงวนแห่งชาติชื่อ .....  
 พื้นที่อื่นๆ (ระบุ) .....

**ที่ตั้ง** ชื่อหมู่บ้าน/ชุมชน ..... หมู่ที่ ..... ตำบล ..... อำเภอ ..... จังหวัด .....

**ค่าพิกัดกลางแปลง โดยประมาณ(ส่วนภูมิสารสนเทศ) ในพื้นที่**

UTM WGS 84 Easting **554958** m.E. UTM WGS 84  47 Easting       m.E.  
 ZONE **47** Northing **1403347** m.N. ZONE  48 Northing       m.N.

**ผลการดำเนินการ**  ตรวจสอบพื้นที่แล้ว พบว่า.....

อยู่ในแปลงพิสูจน์สิทธิ์ 30 มิ.ย. 41  อยู่ระหว่างการดำเนินการตามมาตรา 22  ดำเนินการตามมาตรา 22 แล้ว  
 ไม่อยู่ในแปลงพิสูจน์สิทธิ์ 30 มิ.ย. 41  อยู่ระหว่างการดำเนินการตามมาตรา 25  ดำเนินการตามมาตรา 25 แล้ว

\*มาตรา 22 พระราชบัญญัติอุทยานแห่งชาติ พ.ศ.2504      \*\*มาตรา 25 พระราชบัญญัติป่าสงวนแห่งชาติ พ.ศ.2535

**ภาพประกอบ (ถ่ายจากพิกัดกลางแปลงหมุนรอบ 4 ทิศ)**

เหนือ R10280105N



ใต้ R10280105S



ตะวันออก R10280105E



ตะวันตก R10280105W



ผู้รับผิดชอบ(หน่วยงาน) .....

ลงชื่อ .....(ผู้สำรวจ)

ลงชื่อ .....(ผู้รับผิดชอบพื้นที่)

( )

( )

ตำแหน่ง .....

ตำแหน่ง .....

วันที่ .....

วันที่ .....

แบบฟอร์มแสดงผลการดำเนินงานตรวจสอบพื้นที่ปลูกยางพาราและปาล์มน้ำมันในพื้นที่ป่าอนุรักษ์  
 สำนักบริหารพื้นที่อนุรักษ์ที่ 3 (สาขาเพชรบุรี)

การใช้ที่ดิน  ยางพารา อายุ ..... ปี เนื้อที่ประมาณ ..... ไร่  
 ปาล์มน้ำมัน อายุ ..... ปี เนื้อที่ประมาณ ..... ไร่  
 พื้นที่อื่นๆ (ระบุ) ..... เนื้อที่ประมาณ ..... ไร่

ประเภทพื้นที่  ป่าอนุรักษ์ชื่อ อุทยานแห่งชาติแก่งกระจาน  
 ป่าสงวนแห่งชาติชื่อ .....  
 พื้นที่อื่นๆ (ระบุ) .....

ที่ตั้ง ชื่อหมู่บ้าน/ชุมชน ..... หมู่ที่ ..... ตำบล ..... อำเภอ ..... จังหวัด .....

ค่าพิกัดกลางแปลง โดยประมาณ(ส่วนภูมิสารสนเทศ) ในพื้นที่

UTM WGS 84 Easting 556100 m.E. UTM WGS 84  47 Easting  m.E.  
 ZONE 47 Northing 1403404 m.N. ZONE  48 Northing  m.N.

ผลการดำเนินการ  ตรวจสอบพื้นที่แล้ว พบว่า.....

อยู่ในแปลงพิสูจน์สิทธิ์ 30 มิ.ย. 41  อยู่ระหว่างการดำเนินการตามมาตรา 22  ดำเนินการตามมาตรา 22 แล้ว  
 ไม่อยู่ในแปลงพิสูจน์สิทธิ์ 30 มิ.ย. 41  อยู่ระหว่างการดำเนินการตามมาตรา 25  ดำเนินการตามมาตรา 25 แล้ว

\*มาตรา 22 พระราชบัญญัติอุทยานแห่งชาติ พ.ศ.2504      \*\*มาตรา 25 พระราชบัญญัติป่าสงวนแห่งชาติ พ.ศ.2535

## ภาพประกอบ (ถ่ายจากพิกัดกลางแปลงหมุนรอบ 4 ทิศ)

เหนือ R10280106N



ใต้ R10280106S



ตะวันออก R10280106E



ตะวันตก R10280106W



ผู้รับผิดชอบ(หน่วยงาน) .....

ลงชื่อ .....(ผู้สำรวจ)

( )

ตำแหน่ง .....

วันที่ .....

ลงชื่อ .....(ผู้รับผิดชอบพื้นที่)

( )

ตำแหน่ง .....

วันที่ .....

แบบฟอร์มแสดงผลการดำเนินงานตรวจสอบพื้นที่ปลูกยางพาราและปาล์มน้ำมันในพื้นที่ป่าอนุรักษ์  
สำนักบริหารพื้นที่อนุรักษ์ที่ 3 (สาขาเพชรบุรี)

การใช้ที่ดิน  ยางพารา อายุ ..... ปี เนื้อที่ประมาณ ..... ไร่  
 ปาล์มน้ำมัน อายุ ..... ปี เนื้อที่ประมาณ ..... ไร่  
 พื้นที่อื่นๆ (ระบุ) ..... เนื้อที่ประมาณ ..... ไร่

ประเภทพื้นที่  ป่าอนุรักษ์ชื่อ อุทยานแห่งชาติแก่งกระจาน  
 ป่าสงวนแห่งชาติชื่อ .....  
 พื้นที่อื่นๆ (ระบุ) .....

ที่ตั้ง ชื่อหมู่บ้าน/ชุมชน ..... หมู่ที่ ..... ตำบล ..... อำเภอ ..... จังหวัด .....

ค่าพิกัดกลางแปลง โดยประมาณ(ส่วนภูมิสารสนเทศ) ในพื้นที่

UTM WGS 84 Easting 557023 m.E. UTM WGS 84  47 Easting  m.E.  
ZONE 47 Northing 1403550 m.N. ZONE  48 Northing  m.N.

ผลการดำเนินการ  ตรวจสอบพื้นที่แล้ว พบว่า.....

อยู่ในแปลงพิสูจน์สิทธิ์ 30 มิ.ย. 41  อยู่ระหว่างการดำเนินการตามมาตรา 22  ดำเนินการตามมาตรา 22 แล้ว  
 ไม่อยู่ในแปลงพิสูจน์สิทธิ์ 30 มิ.ย. 41  อยู่ระหว่างการดำเนินการตามมาตรา 25  ดำเนินการตามมาตรา 25 แล้ว

\*มาตรา 22 พระราชบัญญัติอุทยานแห่งชาติ พ.ศ.2504 \*\*มาตรา 25 พระราชบัญญัติป่าสงวนแห่งชาติ พ.ศ.2535

## ภาพประกอบ (ถ่ายจากพิกัดกลางแปลงหมุนรอบ 4 ทิศ)

เหนือ R10280107N



ใต้ R10280107S



ตะวันออก R10280107E



ตะวันตก R10280107W



ผู้รับผิดชอบ(หน่วยงาน) .....

ลงชื่อ .....(ผู้สำรวจ)

( )

ตำแหน่ง .....

วันที่ .....

ลงชื่อ .....(ผู้รับผิดชอบพื้นที่)

( )

ตำแหน่ง .....

วันที่ .....

### แบบฟอร์มแสดงผลการดำเนินงานตรวจสอบพื้นที่ปลูกยางพาราและปาล์มน้ำมันในพื้นที่ป่าอนุรักษ์ สำนักบริหารพื้นที่อนุรักษ์ที่ 3 (สาขาเพชรบุรี)

การใช้ที่ดิน  ยางพารา อายุ ..... ปี เนื้อที่ประมาณ ..... ไร่  
 ปาล์มน้ำมัน อายุ ..... ปี เนื้อที่ประมาณ ..... ไร่  
 พื้นที่อื่นๆ (ระบุ) ..... เนื้อที่ประมาณ ..... ไร่

ประเภทพื้นที่  ป่าอนุรักษ์ชื่อ อุทยานแห่งชาติแก่งกระจาน  
 ป่าสงวนแห่งชาติชื่อ .....

ที่ตั้ง ชื่อหมู่บ้าน/ชุมชน ..... หมู่ที่ ..... ตำบล ..... อำเภอ ..... จังหวัด .....

ค่าพิกัดกลางแปลง โดยประมาณ(ส่วนภูมิสารสนเทศ) ในพื้นที่

UTM WGS 84 Easting **560169** m.E. UTM WGS 84  47 Easting       m.E.  
 ZONE **47** Northing **1403553** m.N. ZONE  48 Northing       m.N.

ผลการดำเนินการ  ตรวจสอบพื้นที่แล้ว พบว่า.....

อยู่ในแปลงพิสูจน์สิทธิ์ 30 มิ.ย. 41  อยู่ระหว่างการดำเนินการตามมาตรา 22  ดำเนินการตามมาตรา 22 แล้ว  
 ไม่อยู่ในแปลงพิสูจน์สิทธิ์ 30 มิ.ย. 41  อยู่ระหว่างการดำเนินการตามมาตรา 25  ดำเนินการตามมาตรา 25 แล้ว

\*มาตรา 22 พระราชบัญญัติอุทยานแห่งชาติ พ.ศ.2504      \*\*มาตรา 25 พระราชบัญญัติป่าสงวนแห่งชาติ พ.ศ.2535

**ภาพประกอบ (ถ่ายจากพิกัดกลางแปลงหมุนรอบ 4 ทิศ)**

เหนือ P10280108N	ใต้ P10280108S
ตะวันออก P10280108E	ตะวันตก P10280108W

ผู้รับผิดชอบ(หน่วยงาน) .....

ลงชื่อ ..... (ผู้สำรวจ)	ลงชื่อ ..... (ผู้รับผิดชอบพื้นที่)
( )	( )
ตำแหน่ง .....	ตำแหน่ง .....
วันที่ .....	วันที่ .....

### แบบฟอร์มแสดงผลการดำเนินงานตรวจสอบพื้นที่ปลูกยางพาราและปาล์มน้ำมันในพื้นที่ป่าอนุรักษ์ สำนักบริหารพื้นที่อนุรักษ์ที่ 3 (สาขาเพชรบุรี)

การใช้ที่ดิน  ยางพารา อายุ ..... ปี เนื้อที่ประมาณ ..... ไร่  
 ปาล์มน้ำมัน อายุ ..... ปี เนื้อที่ประมาณ ..... ไร่  
 พื้นที่อื่นๆ (ระบุ) ..... เนื้อที่ประมาณ ..... ไร่

ประเภทพื้นที่  ป่าอนุรักษ์ชื่อ อุทยานแห่งชาติแก่งกระจาน  
 ป่าสงวนแห่งชาติชื่อ .....  
 พื้นที่อื่นๆ (ระบุ) .....

ที่ตั้ง ชื่อหมู่บ้าน/ชุมชน ..... หมู่ที่ ..... ตำบล ..... อำเภอ ..... จังหวัด .....

ค่าพิกัดกลางแปลง โดยประมาณ(ส่วนภูมิสารสนเทศ) ในพื้นที่  
UTM WGS 84 Easting **560655** m.E. UTM WGS 84  47 Easting  m.E.  
ZONE **47** Northing **1403590** m.N. ZONE  48 Northing  m.N.

ผลการดำเนินการ  ตรวจสอบพื้นที่แล้ว พบว่า.....  
 อยู่ในแปลงพิสูจน์สิทธิ์ 30 มิ.ย. 41  อยู่ระหว่างการดำเนินการตามมาตรา 22  ดำเนินการตามมาตรา 22 แล้ว  
 ไม่อยู่ในแปลงพิสูจน์สิทธิ์ 30 มิ.ย. 41  อยู่ระหว่างการดำเนินการตามมาตรา 25  ดำเนินการตามมาตรา 25 แล้ว

\*มาตรา 22 พระราชบัญญัติอุทยานแห่งชาติ พ.ศ.2504

\*\*มาตรา 25 พระราชบัญญัติป่าสงวนแห่งชาติ พ.ศ.2535

#### ภาพประกอบ (ถ่ายจากพิกัดกลางแปลงหมุนรอบ 4 ทิศ)

เหนือ R10280109N



ใต้ R10280109S



ตะวันออก R10280109E



ตะวันตก R10280109W



ผู้รับผิดชอบ(หน่วยงาน) .....

ลงชื่อ .....(ผู้สำรวจ)  
( )

ตำแหน่ง .....  
วันที่ .....

ลงชื่อ .....(ผู้รับผิดชอบพื้นที่)  
( )

ตำแหน่ง .....  
วันที่ .....

### แบบฟอร์มแสดงผลการดำเนินงานตรวจสอบพื้นที่ปลูกยางพาราและปาล์มน้ำมันในพื้นที่ป่าอนุรักษ์ สำนักบริหารพื้นที่อนุรักษ์ที่ 3 (สาขาเพชรบุรี)

**การใช้ที่ดิน**

<input type="checkbox"/> ยางพารา	อายุ .....	ปี	เนื้อที่ประมาณ .....	ไร่
<input type="checkbox"/> ปาล์มน้ำมัน	อายุ .....	ปี	เนื้อที่ประมาณ .....	ไร่
<input type="checkbox"/> พื้นที่อื่นๆ (ระบุ) .....			เนื้อที่ประมาณ .....	ไร่

**ประเภทพื้นที่**

ป่าอนุรักษ์ชื่อ อุทยานแห่งชาติแก่งกระจาน

ป่าสงวนแห่งชาติชื่อ .....

พื้นที่อื่นๆ (ระบุ) .....

**ที่ตั้ง** ชื่อหมู่บ้าน/ชุมชน ..... หมู่ที่ ..... ตำบล ..... อำเภอ ..... จังหวัด .....

**ค่าพิกัดกลางแปลง โดยประมาณ(ส่วนภูมิสารสนเทศ) ในพื้นที่**

UTM WGS 84 Easting **560554** m.E.     UTM WGS 84  47 Easting       m.E.

ZONE **47** Northing **1403643** m.N.     ZONE  48 Northing       m.N.


**ผลการดำเนินการ**  ตรวจสอบพื้นที่แล้ว พบว่า.....

<input type="checkbox"/> อยู่ในแปลงพิสูจนสิทธิ์ 30 มิ.ย. 41	<input type="checkbox"/> อยู่ระหว่างการดำเนินการตามมาตรา 22	<input type="checkbox"/> ดำเนินการตามมาตรา 22 แล้ว
<input type="checkbox"/> ไม่อยู่ในแปลงพิสูจนสิทธิ์ 30 มิ.ย. 41	<input type="checkbox"/> อยู่ระหว่างการดำเนินการตามมาตรา 25	<input type="checkbox"/> ดำเนินการตามมาตรา 25 แล้ว

\*มาตรา 22 พระราชบัญญัติอุทยานแห่งชาติ พ.ศ.2504

\*\*มาตรา 25 พระราชบัญญัติป่าสงวนแห่งชาติ พ.ศ.2535

**ภาพประกอบ (ถ่ายจากพิกัดกลางแปลงหมุนรอบ 4 ทิศ)**



ผู้รับผิดชอบ(หน่วยงาน) .....

ลงชื่อ .....	(ผู้สำรวจ)	ลงชื่อ .....	(ผู้รับผิดชอบพื้นที่)
( )	( )	( )	( )
ตำแหน่ง .....	ตำแหน่ง .....	ตำแหน่ง .....	ตำแหน่ง .....
วันที่ .....	วันที่ .....	วันที่ .....	วันที่ .....



แบบฟอร์มแสดงผลการดำเนินงานตรวจสอบพื้นที่ปลูกยางพาราและปาล์มน้ำมันในพื้นที่ป่าอนุรักษ์  
สำนักบริหารพื้นที่อนุรักษ์ที่ 3 (สาขาเพชรบุรี)

การใช้ที่ดิน  ยางพารา อายุ ..... ปี เนื้อที่ประมาณ ..... ไร่  
 ปาล์มน้ำมัน อายุ ..... ปี เนื้อที่ประมาณ ..... ไร่  
 พื้นที่อื่นๆ (ระบุ) ..... เนื้อที่ประมาณ ..... ไร่

ประเภทพื้นที่  ป่าอนุรักษ์ชื่อ อุทยานแห่งชาติแก่งกระจาน  
 ป่าสงวนแห่งชาติชื่อ .....  
 พื้นที่อื่นๆ (ระบุ) .....

ที่ตั้ง ชื่อหมู่บ้าน/ชุมชน ..... หมู่ที่ ..... ตำบล ..... อำเภอ ..... จังหวัด .....

ค่าพิกัดกลางแปลง โดยประมาณ(ส่วนภูมิสารสนเทศ) ในพื้นที่

UTM WGS 84 Easting 554158 m.E. UTM WGS 84  47 Easting  m.E.  
ZONE 47 Northing 1403644 m.N. ZONE  48 Northing  m.N.

ผลการดำเนินการ  ตรวจสอบพื้นที่แล้ว พบว่า.....

อยู่ในแปลงพิสูจน์สิทธิ์ 30 มิ.ย. 41  อยู่ระหว่างการดำเนินการตามมาตรา 22  ดำเนินการตามมาตรา 22 แล้ว  
 ไม่อยู่ในแปลงพิสูจน์สิทธิ์ 30 มิ.ย. 41  อยู่ระหว่างการดำเนินการตามมาตรา 25  ดำเนินการตามมาตรา 25 แล้ว

\*มาตรา 22 พระราชบัญญัติอุทยานแห่งชาติ พ.ศ.2504 \*\*มาตรา 25 พระราชบัญญัติป่าสงวนแห่งชาติ พ.ศ.2535

ภาพประกอบ (ถ่ายจากพิกัดกลางแปลงหมุนรอบ 4 ทิศ)

เหนือ R10280111N



ใต้ R10280111S



ตะวันออก R10280111E



ตะวันตก R10280111W



ผู้รับผิดชอบ(หน่วยงาน) .....

ลงชื่อ .....(ผู้สำรวจ)

( )

ตำแหน่ง .....

วันที่ .....

ลงชื่อ .....(ผู้รับผิดชอบพื้นที่)

( )

ตำแหน่ง .....

วันที่ .....

## แบบฟอร์มแสดงผลการดำเนินงานตรวจสอบพื้นที่ปลูกยางพาราและปาล์มน้ำมันในพื้นที่ป่าอนุรักษ์

## สำนักบริหารพื้นที่อนุรักษ์ที่ 3 (สาขาเพชรบุรี)

การใช้ที่ดิน  ยางพารา อายุ ..... ปี เนื้อที่ประมาณ ..... ไร่  
 ปาล์มน้ำมัน อายุ ..... ปี เนื้อที่ประมาณ ..... ไร่  
 พื้นที่อื่นๆ (ระบุ) ..... เนื้อที่ประมาณ ..... ไร่

ประเภทพื้นที่  ป่าอนุรักษ์ชื่อ อุทยานแห่งชาติแก่งกระจาน  
 ป่าสงวนแห่งชาติชื่อ .....  
 พื้นที่อื่นๆ (ระบุ) .....

ที่ตั้ง ชื่อหมู่บ้าน/ชุมชน ..... หมู่ที่ ..... ตำบล ..... อำเภอ ..... จังหวัด .....

ค่าพิกัดกลางแปลง โดยประมาณ(ส่วนภูมิสารสนเทศ) ในพื้นที่

UTM WGS 84 Easting 560930 m.E. UTM WGS 84  47 Easting  m.E.  
 ZONE 47 Northing 1403859 m.N. ZONE  48 Northing  m.N.

ผลการดำเนินการ  ตรวจสอบพื้นที่แล้ว พบว่า.....

อยู่ในแปลงพิสูจน์สิทธิ์ 30 มิ.ย. 41  อยู่ระหว่างการดำเนินการตามมาตรา 22  ดำเนินการตามมาตรา 22 แล้ว  
 ไม่อยู่ในแปลงพิสูจน์สิทธิ์ 30 มิ.ย. 41  อยู่ระหว่างการดำเนินการตามมาตรา 25  ดำเนินการตามมาตรา 25 แล้ว

\*มาตรา 22 พระราชบัญญัติอุทยานแห่งชาติ พ.ศ.2504 \*\*มาตรา 25 พระราชบัญญัติป่าสงวนแห่งชาติ พ.ศ.2535

ภาพประกอบ (ถ่ายจากพิกัดกลางแปลงหมุนรอบ 4 ทิศ)

เหนือ P10280112N



ใต้ P10280112S



ตะวันออก P10280112E



ตะวันตก P10280112W



ผู้รับผิดชอบ(หน่วยงาน) .....

ลงชื่อ .....(ผู้สำรวจ)

ลงชื่อ .....(ผู้รับผิดชอบพื้นที่)

( )

( )

ตำแหน่ง .....

ตำแหน่ง .....

วันที่ .....

วันที่ .....

แบบฟอร์มแสดงผลการดำเนินงานตรวจสอบพื้นที่ปลูกยางพาราและปาล์มน้ำมันในพื้นที่ป่าอนุรักษ์  
สำนักบริหารพื้นที่อนุรักษ์ที่ 3 (สาขาเพชรบุรี)

การใช้ที่ดิน  ยางพารา อายุ ..... ปี เนื้อที่ประมาณ ..... ไร่  
 ปาล์มน้ำมัน อายุ ..... ปี เนื้อที่ประมาณ ..... ไร่  
 พื้นที่อื่นๆ (ระบุ) ..... เนื้อที่ประมาณ ..... ไร่

ประเภทพื้นที่  ป่าอนุรักษ์ชื่อ อุทยานแห่งชาติแก่งกระจาน  
 ป่าสงวนแห่งชาติชื่อ .....  
 พื้นที่อื่นๆ (ระบุ) .....

ที่ตั้ง ชื่อหมู่บ้าน/ชุมชน ..... หมู่ที่ ..... ตำบล ..... อำเภอ ..... จังหวัด .....

ค่าพิกัดกลางแปลง โดยประมาณ(ส่วนภูมิสารสนเทศ) ในพื้นที่

UTM WGS 84 Easting 560806 m.E. UTM WGS 84  47 Easting  m.E.  
ZONE 47 Northing 1403959 m.N. ZONE  48 Northing  m.N.

ผลการดำเนินการ  ตรวจสอบพื้นที่แล้ว พบว่า.....

อยู่ในแปลงพิสูจน์สิทธิ์ 30 มิ.ย. 41  อยู่ระหว่างการดำเนินการตามมาตรา 22  ดำเนินการตามมาตรา 22 แล้ว  
 ไม่อยู่ในแปลงพิสูจน์สิทธิ์ 30 มิ.ย. 41  อยู่ระหว่างการดำเนินการตามมาตรา 25  ดำเนินการตามมาตรา 25 แล้ว

\*มาตรา 22 พระราชบัญญัติอุทยานแห่งชาติ พ.ศ.2504 \*\*มาตรา 25 พระราชบัญญัติป่าสงวนแห่งชาติ พ.ศ.2535

ภาพประกอบ (ถ่ายจากพิกัดกลางแปลงหมุนรอบ 4 ทิศ)

เหนือ P10280113N



ใต้ P10280113S



ตะวันออก P10280113E



ตะวันตก P10280113W



ผู้รับผิดชอบ(หน่วยงาน) .....

ลงชื่อ .....(ผู้สำรวจ)

ลงชื่อ .....(ผู้รับผิดชอบพื้นที่)

( )

( )

ตำแหน่ง .....

ตำแหน่ง .....

วันที่ .....

วันที่ .....

**แบบฟอร์มแสดงผลการดำเนินงานตรวจสอบพื้นที่ปลูกยางพาราและปาล์มน้ำมันในพื้นที่ป่าอนุรักษ์**  
**สำนักบริหารพื้นที่อนุรักษ์ที่ 3 (สาขาเพชรบุรี)**

**การใช้ที่ดิน**     ยางพารา    อายุ ..... ปี    เนื้อที่ประมาณ ..... ไร่  
                    ปาล์มน้ำมัน    อายุ ..... ปี    เนื้อที่ประมาณ ..... ไร่  
                    พื้นที่อื่นๆ (ระบุ) .....    เนื้อที่ประมาณ ..... ไร่

**ประเภทพื้นที่**     ป่าอนุรักษ์ชื่อ อุทยานแห่งชาติแก่งกระจาน  
                    ป่าสงวนแห่งชาติชื่อ .....  
                    พื้นที่อื่นๆ (ระบุ) .....

**ที่ตั้ง**    ชื่อหมู่บ้าน/ชุมชน ..... หมู่ที่ ..... ตำบล ..... อำเภอ ..... จังหวัด .....

**ค่าพิกัดกลางแปลง**    โดยประมาณ(ส่วนภูมิสารสนเทศ)    ในพื้นที่





UTM WGS 84    Easting    557662 m.E.    UTM WGS 84     47 Easting    □□□□□□□□ m.E.  
                   ZONE 47    Northing    1404047 m.N.                        ZONE     48 Northing    □□□□□□□□ m.N.

**ผลการดำเนินการ**     ตรวจสอบพื้นที่แล้ว    พบว่า.....

อยู่ในแปลงพิสูจนสิทธิ์ 30 มิ.ย. 41                 อยู่ระหว่างการดำเนินการตามมาตรา 22                 ดำเนินการตามมาตรา 22 แล้ว  
 ไม่อยู่ในแปลงพิสูจนสิทธิ์ 30 มิ.ย. 41                 อยู่ระหว่างการดำเนินการตามมาตรา 25                 ดำเนินการตามมาตรา 25 แล้ว

\*มาตรา 22 พระราชบัญญัติอุทยานแห่งชาติ พ.ศ.2504                \*\*มาตรา 25 พระราชบัญญัติป่าสงวนแห่งชาติ พ.ศ.2535

**ภาพประกอบ (ถ่ายจากพิกัดกลางแปลงหมุนรอบ 4 ทิศ)**

<p>เหนือ R10280114N</p> 	<p>ใต้ R10280114S</p> 
<p>ตะวันออก R10280114E</p> 	<p>ตะวันตก R10280114W</p> 

**ผู้รับผิดชอบ(หน่วยงาน)** .....

ลงชื่อ .....	ลงชื่อ .....
( )	( )
ตำแหน่ง .....	ตำแหน่ง .....
วันที่ .....	วันที่ .....

### แบบฟอร์มแสดงผลการดำเนินงานตรวจสอบพื้นที่ปลูกยางพาราและปาล์มน้ำมันในพื้นที่ป่าอนุรักษ์ สำนักบริหารพื้นที่อนุรักษ์ที่ 3 (สาขาเพชรบุรี)

การใช้ที่ดิน  ยางพารา อายุ ..... ปี เนื้อที่ประมาณ ..... ไร่  
 ปาล์มน้ำมัน อายุ ..... ปี เนื้อที่ประมาณ ..... ไร่  
 พื้นที่อื่นๆ (ระบุ) ..... เนื้อที่ประมาณ ..... ไร่

ประเภทพื้นที่  ป่าอนุรักษ์ชื่อ อุทยานแห่งชาติแก่งกระจาน  
 ป่าสงวนแห่งชาติชื่อ .....  
 พื้นที่อื่นๆ (ระบุ) .....

ที่ตั้ง ชื่อหมู่บ้าน/ชุมชน ..... หมู่ที่ ..... ตำบล ..... อำเภอ ..... จังหวัด .....

ค่าพิกัดกลางแปลง โดยประมาณ(ส่วนภูมิสารสนเทศ) ในพื้นที่

UTM WGS 84 Easting 560871 m.E. UTM WGS 84  47 Easting  m.E.  
 ZONE 47 Northing 1404052 m.N. ZONE  48 Northing  m.N.

ผลการดำเนินการ  ตรวจสอบพื้นที่แล้ว พบว่า.....

อยู่ในแปลงพิสูจน์สิทธิ์ 30 มิ.ย. 41  อยู่ระหว่างการดำเนินการตามมาตรา 22  ดำเนินการตามมาตรา 22 แล้ว  
 ไม่อยู่ในแปลงพิสูจน์สิทธิ์ 30 มิ.ย. 41  อยู่ระหว่างการดำเนินการตามมาตรา 25  ดำเนินการตามมาตรา 25 แล้ว

\*มาตรา 22 พระราชบัญญัติอุทยานแห่งชาติ พ.ศ.2504      \*\*มาตรา 25 พระราชบัญญัติป่าสงวนแห่งชาติ พ.ศ.2535

#### ภาพประกอบ (ถ่ายจากพิกัดกลางแปลงหมุนรอบ 4 ทิศ)

เหนือ P10280115N



ใต้ P10280115S



ตะวันออก P10280115E



ตะวันตก P10280115W



ผู้รับผิดชอบ(หน่วยงาน) .....

ลงชื่อ .....(ผู้สำรวจ)

ลงชื่อ .....(ผู้รับผิดชอบพื้นที่)

( )

( )

ตำแหน่ง .....

ตำแหน่ง .....

วันที่ .....

วันที่ .....

แบบฟอร์มแสดงผลการดำเนินงานตรวจสอบพื้นที่ปลูกยางพาราและปาล์มน้ำมันในพื้นที่ป่าอนุรักษ์  
 สำนักบริหารพื้นที่อนุรักษ์ที่ 3 (สาขาเพชรบุรี)

การใช้ที่ดิน  ยางพารา อายุ ..... ปี เนื้อที่ประมาณ ..... ไร่  
 ปาล์มน้ำมัน อายุ ..... ปี เนื้อที่ประมาณ ..... ไร่  
 พื้นที่อื่นๆ (ระบุ) ..... เนื้อที่ประมาณ ..... ไร่

ประเภทพื้นที่  ป่าอนุรักษ์ชื่อ อุทยานแห่งชาติแก่งกระจาน  
 ป่าสงวนแห่งชาติชื่อ .....  
 พื้นที่อื่นๆ (ระบุ) .....

ที่ตั้ง ชื่อหมู่บ้าน/ชุมชน ..... หมู่ที่ ..... ตำบล ..... อำเภอ ..... จังหวัด .....

ค่าพิกัดกลางแปลง โดยประมาณ(ส่วนภูมิสารสนเทศ) ในพื้นที่

UTM WGS 84 Easting 561150 m.E. UTM WGS 84  47 Easting  m.E.  
 ZONE 47 Northing 1404061 m.N. ZONE  48 Northing  m.N.

ผลการดำเนินการ  ตรวจสอบพื้นที่แล้ว พบว่า.....

อยู่ในแปลงพิสูจน์สิทธิ์ 30 มิ.ย. 41  อยู่ระหว่างการดำเนินการตามมาตรา 22  ดำเนินการตามมาตรา 22 แล้ว  
 ไม่อยู่ในแปลงพิสูจน์สิทธิ์ 30 มิ.ย. 41  อยู่ระหว่างการดำเนินการตามมาตรา 25  ดำเนินการตามมาตรา 25 แล้ว

\*มาตรา 22 พระราชบัญญัติอุทยานแห่งชาติ พ.ศ.2504 \*\*มาตรา 25 พระราชบัญญัติป่าสงวนแห่งชาติ พ.ศ.2535

## ภาพประกอบ (ถ่ายจากพิกัดกลางแปลงหมุนรอบ 4 ทิศ)

เหนือ R10280116N



ใต้ R10280116S



ตะวันออก R10280116E



ตะวันตก R10280116W



ผู้รับผิดชอบ(หน่วยงาน) .....

ลงชื่อ .....(ผู้สำรวจ)

ลงชื่อ .....(ผู้รับผิดชอบพื้นที่)

( )

( )

ตำแหน่ง .....

ตำแหน่ง .....

วันที่ .....

วันที่ .....

**แบบฟอร์มแสดงผลการดำเนินงานตรวจสอบพื้นที่ปลูกยางพาราและปาล์มน้ำมันในพื้นที่ป่าอนุรักษ์  
สำนักบริหารพื้นที่อนุรักษ์ที่ 3 (สาขาเพชรบุรี)**

**การใช้ที่ดิน**

<input type="checkbox"/> ยางพารา	อายุ .....	ปี	เนื้อที่ประมาณ .....	ไร่
<input type="checkbox"/> ปาล์มน้ำมัน	อายุ .....	ปี	เนื้อที่ประมาณ .....	ไร่
<input type="checkbox"/> พื้นที่อื่นๆ (ระบุ) .....			เนื้อที่ประมาณ .....	ไร่

**ประเภทพื้นที่**

ป่าอนุรักษ์ชื่อ อุทยานแห่งชาติแก่งกระจาน

ป่าสงวนแห่งชาติชื่อ .....

พื้นที่อื่นๆ (ระบุ) .....

**ที่ตั้ง** ชื่อหมู่บ้าน/ชุมชน ..... หมู่ที่ ..... ตำบล ..... อำเภอ ..... จังหวัด .....

**ค่าพิกัดกลางแปลง โดยประมาณ(ส่วนภูมิสารสนเทศ) ในพื้นที่**

UTM WGS 84 Easting **557461** m.E. UTM WGS 84  47 Easting  m.E.

ZONE **47** Northing **1404064** m.N. ZONE  48 Northing  m.N.

**ผลการดำเนินการ**  ตรวจสอบพื้นที่แล้ว พบว่า.....

<input type="checkbox"/> อยู่ในแปลงพิสูจน์สิทธิ์ 30 มิ.ย. 41	<input type="checkbox"/> อยู่ระหว่างการดำเนินการตามมาตรา 22	<input type="checkbox"/> ดำเนินการตามมาตรา 22 แล้ว
<input type="checkbox"/> ไม่อยู่ในแปลงพิสูจน์สิทธิ์ 30 มิ.ย. 41	<input type="checkbox"/> อยู่ระหว่างการดำเนินการตามมาตรา 25	<input type="checkbox"/> ดำเนินการตามมาตรา 25 แล้ว

\*มาตรา 22 พระราชบัญญัติอุทยานแห่งชาติ พ.ศ.2504

\*\*มาตรา 25 พระราชบัญญัติป่าสงวนแห่งชาติ พ.ศ.2535

**ภาพประกอบ (ถ่ายจากพิกัดกลางแปลงหมุนรอบ 4 ทิศ)**

เหนือ R10280117N



ใต้ R10280117S



ตะวันออก R10280117E



ตะวันตก R10280117W



ผู้รับผิดชอบ(หน่วยงาน) .....

ลงชื่อ ..... (ผู้สำรวจ)  
( )

ลงชื่อ ..... (ผู้รับผิดชอบพื้นที่)  
( )

ตำแหน่ง .....

ตำแหน่ง .....

วันที่ .....

วันที่ .....

แบบฟอร์มแสดงผลการดำเนินงานตรวจสอบพื้นที่ปลูกยางพาราและปาล์มน้ำมันในพื้นที่ป่าอนุรักษ์  
สำนักบริหารพื้นที่อนุรักษ์ที่ 3 (สาขาเพชรบุรี)

การใช้ที่ดิน  ยางพารา อายุ ..... ปี เนื้อที่ประมาณ ..... ไร่  
 ปาล์มน้ำมัน อายุ ..... ปี เนื้อที่ประมาณ ..... ไร่  
 พื้นที่อื่นๆ (ระบุ) ..... เนื้อที่ประมาณ ..... ไร่

ประเภทพื้นที่  ป่าอนุรักษ์ชื่อ อุทยานแห่งชาติแก่งกระจาน  
 ป่าสงวนแห่งชาติชื่อ .....  
 พื้นที่อื่นๆ (ระบุ) .....

ที่ตั้ง ชื่อหมู่บ้าน/ชุมชน ..... หมู่ที่ ..... ตำบล ..... อำเภอ ..... จังหวัด .....

ค่าพิกัดกลางแปลง โดยประมาณ(ส่วนภูมิสารสนเทศ) ในพื้นที่  
UTM WGS 84 Easting 560899 m.E. UTM WGS 84  47 Easting  m.E.  
ZONE 47 Northing 1404235 m.N. ZONE  48 Northing  m.N.

ผลการดำเนินการ  ตรวจสอบพื้นที่แล้ว พบว่า.....  
 อยู่ในแปลงพิสูจน์สิทธิ์ 30 มิ.ย. 41  อยู่ระหว่างการดำเนินการตามมาตรา 22  ดำเนินการตามมาตรา 22 แล้ว  
 ไม่อยู่ในแปลงพิสูจน์สิทธิ์ 30 มิ.ย. 41  อยู่ระหว่างการดำเนินการตามมาตรา 25  ดำเนินการตามมาตรา 25 แล้ว

\*มาตรา 22 พระราชบัญญัติอุทยานแห่งชาติ พ.ศ.2504 \*\*มาตรา 25 พระราชบัญญัติป่าสงวนแห่งชาติ พ.ศ.2535

ภาพประกอบ (ถ่ายจากพิกัดกลางแปลงหมุนรอบ 4 ทิศ)

เหนือ P10280118N



ใต้ P10280118S



ตะวันออก P10280118E



ตะวันตก P10280118W



ผู้รับผิดชอบ(หน่วยงาน) .....

ลงชื่อ .....(ผู้สำรวจ)  
( ..... )  
ตำแหน่ง .....  
วันที่ .....

ลงชื่อ .....(ผู้รับผิดชอบพื้นที่)  
( ..... )  
ตำแหน่ง .....  
วันที่ .....



แบบฟอร์มแสดงผลการดำเนินงานตรวจสอบพื้นที่ปลูกยางพาราและปาล์มน้ำมันในพื้นที่ป่าอนุรักษ์  
 สำนักบริหารพื้นที่อนุรักษ์ที่ 3 (สาขาเพชรบุรี)

การใช้ที่ดิน  ยางพารา อายุ ..... ปี เนื้อที่ประมาณ ..... ไร่  
 ปาล์มน้ำมัน อายุ ..... ปี เนื้อที่ประมาณ ..... ไร่  
 พื้นที่อื่นๆ (ระบุ) ..... เนื้อที่ประมาณ ..... ไร่

ประเภทพื้นที่  ป่าอนุรักษ์ชื่อ อุทยานแห่งชาติแก่งกระจาน  
 ป่าสงวนแห่งชาติชื่อ .....  
 พื้นที่อื่นๆ (ระบุ) .....

ที่ตั้ง ชื่อหมู่บ้าน/ชุมชน ..... หมู่ที่ ..... ตำบล ..... อำเภอ ..... จังหวัด .....

ค่าพิกัดกลางแปลง โดยประมาณ(ส่วนภูมิสารสนเทศ) ในพื้นที่

UTM WGS 84 Easting 559909 m.E. UTM WGS 84  47 Easting  m.E.  
 ZONE 47 Northing 1404398 m.N. ZONE  48 Northing  m.N.

ผลการดำเนินการ  ตรวจสอบพื้นที่แล้ว พบว่า.....

อยู่ในแปลงพิสูจน์สิทธิ์ 30 มิ.ย. 41  อยู่ระหว่างการดำเนินการตามมาตรา 22  ดำเนินการตามมาตรา 22 แล้ว  
 ไม่อยู่ในแปลงพิสูจน์สิทธิ์ 30 มิ.ย. 41  อยู่ระหว่างการดำเนินการตามมาตรา 25  ดำเนินการตามมาตรา 25 แล้ว

\*มาตรา 22 พระราชบัญญัติอุทยานแห่งชาติ พ.ศ.2504 \*\*มาตรา 25 พระราชบัญญัติป่าสงวนแห่งชาติ พ.ศ.2535

ภาพประกอบ (ถ่ายจากพิกัดกลางแปลงหมุนรอบ 4 ทิศ)

เหนือ R10280119N



ใต้ R10280119S



ตะวันออก R10280119E



ตะวันตก R10280119W



ผู้รับผิดชอบ(หน่วยงาน) .....

ลงชื่อ .....(ผู้สำรวจ)

ลงชื่อ .....(ผู้รับผิดชอบพื้นที่)

( )

( )

ตำแหน่ง .....

ตำแหน่ง .....

วันที่ .....

วันที่ .....

### แบบฟอร์มแสดงผลการดำเนินงานตรวจสอบพื้นที่ปลูกยางพาราและปาล์มน้ำมันในพื้นที่ป่าอนุรักษ์ สำนักบริหารพื้นที่อนุรักษ์ที่ 3 (สาขาเพชรบุรี)

**การใช้ที่ดิน**

ยางพารา อายุ ..... ปี เนื้อที่ประมาณ ..... ไร่

ปาล์มน้ำมัน อายุ ..... ปี เนื้อที่ประมาณ ..... ไร่

พื้นที่อื่นๆ (ระบุ) ..... เนื้อที่ประมาณ ..... ไร่

**ประเภทพื้นที่**

ป่าอนุรักษ์ชื่อ อุทยานแห่งชาติแก่งกระจาน

ป่าสงวนแห่งชาติชื่อ .....

พื้นที่อื่นๆ (ระบุ) .....

**ที่ตั้ง** ชื่อหมู่บ้าน/ชุมชน ..... หมู่ที่ ..... ตำบล ..... อำเภอ ..... จังหวัด .....

**ค่าพิกัดกลางแปลง โดยประมาณ(ส่วนภูมิสารสนเทศ) ในพื้นที่**

UTM WGS 84 Easting 570208 m.E. UTM WGS 84  47 Easting  m.E.

ZONE 47 Northing 1404408 m.N. ZONE  48 Northing  m.N.


**ผลการดำเนินการ**  ตรวจสอบพื้นที่แล้ว พบว่า.....

อยู่ในแปลงพิสูจน์สิทธิ์ 30 มิ.ย. 41  อยู่ระหว่างการดำเนินการตามมาตรา 22  ดำเนินการตามมาตรา 22 แล้ว

ไม่อยู่ในแปลงพิสูจน์สิทธิ์ 30 มิ.ย. 41  อยู่ระหว่างการดำเนินการตามมาตรา 25  ดำเนินการตามมาตรา 25 แล้ว

\*มาตรา 22 พระราชบัญญัติอุทยานแห่งชาติ พ.ศ.2504                      \*\*มาตรา 25 พระราชบัญญัติป่าสงวนแห่งชาติ พ.ศ.2535

**ภาพประกอบ (ถ่ายจากพิกัดกลางแปลงหมุนรอบ 4 ทิศ)**



ผู้รับผิดชอบ(หน่วยงาน) .....

ลงชื่อ .....(ผู้สำรวจ)	ลงชื่อ .....(ผู้รับผิดชอบพื้นที่)
( )	( )
ตำแหน่ง .....	ตำแหน่ง .....
วันที่ .....	วันที่ .....

วันที่รายงาน □□-□□-□□□□

ครั้งที่รายงาน 01

รหัส P10280121

แบบฟอร์มแสดงผลการดำเนินงานตรวจสอบพื้นที่ปลูกยางพาราและปาล์มน้ำมันในพื้นที่ป่าอนุรักษ์  
สำนักบริหารพื้นที่อนุรักษ์ที่ 3 (สาขาเพชรบุรี)

การใช้ที่ดิน  ยางพารา อายุ ..... ปี เนื้อที่ประมาณ ..... ไร่  
 ปาล์มน้ำมัน อายุ ..... ปี เนื้อที่ประมาณ ..... ไร่  
 พื้นที่อื่นๆ (ระบุ) ..... เนื้อที่ประมาณ ..... ไร่

ประเภทพื้นที่  ป่าอนุรักษ์ชื่อ อุทยานแห่งชาติแก่งกระจาน  
 ป่าสงวนแห่งชาติชื่อ .....  
 พื้นที่อื่นๆ (ระบุ) .....

ที่ตั้ง ชื่อหมู่บ้าน/ชุมชน ..... หมู่ที่ ..... ตำบล ..... อำเภอ ..... จังหวัด .....

ค่าพิกัดกลางแปลง โดยประมาณ(ส่วนภูมิสารสนเทศ) ในพื้นที่

UTM WGS 84 Easting 560688 m.E. UTM WGS 84  47 Easting       m.E.  
 ZONE 47 Northing 1404648 m.N. ZONE  48 Northing       m.N.

ผลการดำเนินการ  ตรวจสอบพื้นที่แล้ว พบว่า.....

อยู่ในแปลงพิสูจน์สิทธิ์ 30 มิ.ย. 41  อยู่ระหว่างการดำเนินการตามมาตรา 22  ดำเนินการตามมาตรา 22 แล้ว  
 ไม่อยู่ในแปลงพิสูจน์สิทธิ์ 30 มิ.ย. 41  อยู่ระหว่างการดำเนินการตามมาตรา 25  ดำเนินการตามมาตรา 25 แล้ว

\*มาตรา 22 พระราชบัญญัติอุทยานแห่งชาติ พ.ศ.2504 \*\*มาตรา 25 พระราชบัญญัติป่าสงวนแห่งชาติ พ.ศ.2535

ภาพประกอบ (ถ่ายจากพิกัดกลางแปลงหมุนรอบ 4 ทิศ)

เหนือ P10280121N



ใต้ P10280121S



ตะวันออก P10280121E



ตะวันตก P10280121W



ผู้รับผิดชอบ(หน่วยงาน) .....

ลงชื่อ .....(ผู้สำรวจ)

ลงชื่อ .....(ผู้รับผิดชอบพื้นที่)

( )

( )

ตำแหน่ง .....

ตำแหน่ง .....

วันที่ .....

วันที่ .....

วันที่รายงาน □□-□□-□□□□

ครั้งที่รายงาน 01

รหัส R10280122

แบบฟอร์มแสดงผลการดำเนินงานตรวจสอบพื้นที่ปลูกยางพาราและปาล์มน้ำมันในพื้นที่ป่าอนุรักษ์  
สำนักบริหารพื้นที่อนุรักษ์ที่ 3 (สาขาเพชรบุรี)

การใช้ที่ดิน  ยางพารา อายุ ..... ปี เนื้อที่ประมาณ ..... ไร่  
 ปาล์มน้ำมัน อายุ ..... ปี เนื้อที่ประมาณ ..... ไร่  
 พื้นที่อื่นๆ (ระบุ) ..... เนื้อที่ประมาณ ..... ไร่

ประเภทพื้นที่  ป่าอนุรักษ์ชื่อ อุทยานแห่งชาติแก่งกระจาน  
 ป่าสงวนแห่งชาติชื่อ .....  
 พื้นที่อื่นๆ (ระบุ) .....

ที่ตั้ง ชื่อหมู่บ้าน/ชุมชน ..... หมู่ที่ ..... ตำบล ..... อำเภอ ..... จังหวัด .....

ค่าพิกัดกลางแปลง โดยประมาณ(ส่วนภูมิสารสนเทศ) ในพื้นที่  
UTM WGS 84 Easting 559963 m.E. UTM WGS 84  47 Easting       m.E.  
ZONE 47 Northing 1405320 m.N. ZONE  48 Northing       m.N.

ผลการดำเนินการ  ตรวจสอบพื้นที่แล้ว พบว่า.....  
 อยู่ในแปลงพิสูจน์สิทธิ์ 30 มิ.ย. 41  อยู่ระหว่างการดำเนินการตามมาตรา 22  ดำเนินการตามมาตรา 22 แล้ว  
 ไม่อยู่ในแปลงพิสูจน์สิทธิ์ 30 มิ.ย. 41  อยู่ระหว่างการดำเนินการตามมาตรา 25  ดำเนินการตามมาตรา 25 แล้ว

\*มาตรา 22 พระราชบัญญัติอุทยานแห่งชาติ พ.ศ.2504 \*\*มาตรา 25 พระราชบัญญัติป่าสงวนแห่งชาติ พ.ศ.2535

ภาพประกอบ (ถ่ายจากพิกัดกลางแปลงหมุนรอบ 4 ทิศ)

เหนือ R10280122N



ใต้ R10280122S



ตะวันออก R10280122E



ตะวันตก R10280122W



ผู้รับผิดชอบ(หน่วยงาน) .....

ลงชื่อ .....(ผู้สำรวจ)

( )

ตำแหน่ง .....

วันที่ .....

ลงชื่อ .....(ผู้รับผิดชอบพื้นที่)

( )

ตำแหน่ง .....

วันที่ .....

**แบบฟอร์มแสดงผลการดำเนินงานตรวจสอบพื้นที่ปลูกยางพาราและปาล์มน้ำมันในพื้นที่ป่าอนุรักษ์**  
**สำนักบริหารพื้นที่อนุรักษ์ที่ 3 (สาขาเพชรบุรี)**

**การใช้ที่ดิน**     ยางพารา    อายุ ..... ปี    เนื้อที่ประมาณ ..... ไร่  
 ปาล์มน้ำมัน    อายุ ..... ปี    เนื้อที่ประมาณ ..... ไร่  
 พื้นที่อื่นๆ (ระบุ) .....    เนื้อที่ประมาณ ..... ไร่

**ประเภทพื้นที่**     ป่าอนุรักษ์ชื่อ อุทยานแห่งชาติแก่งกระจาน  
 ป่าสงวนแห่งชาติชื่อ .....

**ที่ตั้ง**    ชื่อหมู่บ้าน/ชุมชน ..... หมู่ที่ ..... ตำบล ..... อำเภอ ..... จังหวัด .....

**ค่าพิกัดกลางแปลง**      โดยประมาณ(ส่วนภูมิสารสนเทศ)                                  **ในพื้นที่**

UTM WGS 84    Easting    **560264** m.E.                                  UTM WGS 84  47 Easting     m.E.

                                ZONE **47**    Northing    **1405453** m.N.                                  ZONE     48 Northing     m.N.

**ผลการดำเนินการ**     ตรวจสอบพื้นที่แล้ว    พบว่า.....

อยู่ในแปลงพิสูจน์สิทธิ์ 30 มิ.ย. 41                                   อยู่ระหว่างการดำเนินการตามมาตรา 22                                   ดำเนินการตามมาตรา 22 แล้ว  
 ไม่อยู่ในแปลงพิสูจน์สิทธิ์ 30 มิ.ย. 41                                   อยู่ระหว่างการดำเนินการตามมาตรา 25                                   ดำเนินการตามมาตรา 25 แล้ว

\*มาตรา 22 พระราชบัญญัติอุทยานแห่งชาติ พ.ศ.2504                                  \*\*มาตรา 25 พระราชบัญญัติป่าสงวนแห่งชาติ พ.ศ.2535

**ภาพประกอบ (ถ่ายจากพิกัดกลางแปลงหมุนรอบ 4 ทิศ)**

เหนือ R10280123N	ใต้ R10280123S
ตะวันออก R10280123E	ตะวันตก R10280123W

ผู้รับผิดชอบ(หน่วยงาน) .....

                                ลงชื่อ .....(ผู้สำรวจ)                                  ลงชื่อ .....(ผู้รับผิดชอบพื้นที่)

                                (                                  )                                  (                                  )

ตำแหน่ง .....                                  ตำแหน่ง .....

วันที่ .....                                  วันที่ .....

วันที่รายงาน □□-□□-□□□□

ครั้งที่รายงาน 01

รหัส R10280124

แบบฟอร์มแสดงผลการดำเนินงานตรวจสอบพื้นที่ปลูกยางพาราและปาล์มน้ำมันในพื้นที่ป่าอนุรักษ์  
สำนักบริหารพื้นที่อนุรักษ์ที่ 3 (สาขาเพชรบุรี)

การใช้ที่ดิน  ยางพารา อายุ ..... ปี เนื้อที่ประมาณ ..... ไร่  
 ปาล์มน้ำมัน อายุ ..... ปี เนื้อที่ประมาณ ..... ไร่  
 พื้นที่อื่นๆ (ระบุ) ..... เนื้อที่ประมาณ ..... ไร่  
ประเภทพื้นที่  ป่าอนุรักษ์ชื่อ อุทยานแห่งชาติแก่งกระจาน  
 ป่าสงวนแห่งชาติชื่อ .....  
 พื้นที่อื่นๆ (ระบุ) .....  
ที่ตั้ง ชื่อหมู่บ้าน/ชุมชน ..... หมู่ที่ ..... ตำบล ..... อำเภอ ..... จังหวัด .....

ค่าพิกัดกลางแปลง โดยประมาณ(ส่วนภูมิสารสนเทศ)      ในพื้นที่  
UTM WGS 84      Easting      560915 m.E.      UTM WGS 84       47 Easting           m.E.  
    ZONE 47      Northing      1405484 m.N.                ZONE       48 Northing            m.N.

ผลการดำเนินการ  ตรวจสอบพื้นที่แล้ว พบว่า.....  
 อยู่ในแปลงพิสูจน์สิทธิ์ 30 มิ.ย. 41       อยู่ระหว่างการดำเนินการตามมาตรา 22       ดำเนินการตามมาตรา 22 แล้ว  
 ไม่อยู่ในแปลงพิสูจน์สิทธิ์ 30 มิ.ย. 41       อยู่ระหว่างการดำเนินการตามมาตรา 25       ดำเนินการตามมาตรา 25 แล้ว  
\*มาตรา 22 พระราชบัญญัติอุทยานแห่งชาติ พ.ศ.2504      \*\*มาตรา 25 พระราชบัญญัติป่าสงวนแห่งชาติ พ.ศ.2535

ภาพประกอบ (ถ่ายจากพิกัดกลางแปลงหมุนรอบ 4 ทิศ)

เหนือ R10280124N



ใต้ R10280124S



ตะวันออก R10280124E



ตะวันตก R10280124W



ผู้รับผิดชอบ(หน่วยงาน) .....

ลงชื่อ ..... (ผู้สำรวจ)

ลงชื่อ ..... (ผู้รับผิดชอบพื้นที่)

( )

( )

ตำแหน่ง .....

ตำแหน่ง .....

วันที่ .....

วันที่ .....

แบบฟอร์มแสดงผลการดำเนินงานตรวจสอบพื้นที่ปลูกยางพาราและปาล์มน้ำมันในพื้นที่ป่าอนุรักษ์  
 สำนักบริหารพื้นที่อนุรักษ์ที่ 3 (สาขาเพชรบุรี)

การใช้ที่ดิน  ยางพารา อายุ ..... ปี เนื้อที่ประมาณ ..... ไร่  
 ปาล์มน้ำมัน อายุ ..... ปี เนื้อที่ประมาณ ..... ไร่  
 พื้นที่อื่นๆ (ระบุ) ..... เนื้อที่ประมาณ ..... ไร่

ประเภทพื้นที่  ป่าอนุรักษ์ชื่อ อุทยานแห่งชาติแก่งกระจาน  
 ป่าสงวนแห่งชาติชื่อ .....

ที่ตั้ง ชื่อหมู่บ้าน/ชุมชน ..... หมู่ที่ ..... ตำบล ..... อำเภอ ..... จังหวัด .....

ค่าพิกัดกลางแปลง โดยประมาณ(ส่วนภูมิสารสนเทศ) ในพื้นที่

UTM WGS 84 Easting 560635 m.E. UTM WGS 84  47 Easting  m.E.  
 ZONE 47 Northing 1405659 m.N. ZONE  48 Northing  m.N.

ผลการดำเนินการ  ตรวจสอบพื้นที่แล้ว พบว่า.....

อยู่ในแปลงพิสูจน์สิทธิ์ 30 มิ.ย. 41  อยู่ระหว่างการดำเนินการตามมาตรา 22  ดำเนินการตามมาตรา 22 แล้ว  
 ไม่อยู่ในแปลงพิสูจน์สิทธิ์ 30 มิ.ย. 41  อยู่ระหว่างการดำเนินการตามมาตรา 25  ดำเนินการตามมาตรา 25 แล้ว

\*มาตรา 22 พระราชบัญญัติอุทยานแห่งชาติ พ.ศ.2504 \*\*มาตรา 25 พระราชบัญญัติป่าสงวนแห่งชาติ พ.ศ.2535

ภาพประกอบ (ถ่ายจากพิกัดกลางแปลงหมุนรอบ 4 ทิศ)

เหนือ R10280125N



ใต้ R10280125S



ตะวันออก R10280125E



ตะวันตก R10280125W



ผู้รับผิดชอบ(หน่วยงาน) .....

ลงชื่อ .....(ผู้สำรวจ)

( )

ตำแหน่ง .....

วันที่ .....

ลงชื่อ .....(ผู้รับผิดชอบพื้นที่)

( )

ตำแหน่ง .....

วันที่ .....

## แบบฟอร์มแสดงผลการดำเนินงานตรวจสอบพื้นที่ปลูกยางพาราและปาล์มน้ำมันในพื้นที่ป่าอนุรักษ์

## สำนักบริหารพื้นที่อนุรักษ์ที่ 3 (สาขาเพชรบุรี)

การใช้ที่ดิน  ยางพารา อายุ ..... ปี เนื้อที่ประมาณ ..... ไร่  
 ปาล์มน้ำมัน อายุ ..... ปี เนื้อที่ประมาณ ..... ไร่  
 พื้นที่อื่นๆ (ระบุ) ..... เนื้อที่ประมาณ ..... ไร่

ประเภทพื้นที่  ป่าอนุรักษ์ชื่อ อุทยานแห่งชาติแก่งกระจาน  
 ป่าสงวนแห่งชาติชื่อ .....  
 พื้นที่อื่นๆ (ระบุ) .....

ที่ตั้ง ชื่อหมู่บ้าน/ชุมชน ..... หมู่ที่ ..... ตำบล ..... อำเภอ ..... จังหวัด .....

ค่าพิกัดกลางแปลง โดยประมาณ(ส่วนภูมิสารสนเทศ)

ในพื้นที่

UTM WGS 84 Easting 560150 m.E.

UTM WGS 84  47 Easting  m.E.

ZONE 47 Northing 1406297 m.N.

ZONE  48 Northing  m.N.

ผลการดำเนินการ  ตรวจสอบพื้นที่แล้ว พบว่า.....

อยู่ในแปลงพิสูจน์สิทธิ์ 30 มิ.ย. 41  อยู่ระหว่างการดำเนินการตามมาตรา 22  ดำเนินการตามมาตรา 22 แล้ว  
 ไม่อยู่ในแปลงพิสูจน์สิทธิ์ 30 มิ.ย. 41  อยู่ระหว่างการดำเนินการตามมาตรา 25  ดำเนินการตามมาตรา 25 แล้ว

\*มาตรา 22 พระราชบัญญัติอุทยานแห่งชาติ พ.ศ.2504

\*\*มาตรา 25 พระราชบัญญัติป่าสงวนแห่งชาติ พ.ศ.2535

## ภาพประกอบ (ถ่ายจากพิกัดกลางแปลงหมุนรอบ 4 ทิศ)

เหนือ P10280126N

ใต้ P10280126S



ตะวันออก P10280126E

ตะวันตก P10280126W



ผู้รับผิดชอบ(หน่วยงาน) .....

ลงชื่อ .....(ผู้สำรวจ)

ลงชื่อ .....(ผู้รับผิดชอบพื้นที่)

( )

( )

ตำแหน่ง .....

ตำแหน่ง .....

วันที่ .....

วันที่ .....



### แบบฟอร์มแสดงผลการดำเนินงานตรวจสอบพื้นที่ปลูกยางพาราและปาล์มน้ำมันในพื้นที่ป่าอนุรักษ์ สำนักบริหารพื้นที่อนุรักษ์ที่ 3 (สาขาเพชรบุรี)

การใช้ที่ดิน  ยางพารา อายุ ..... ปี เนื้อที่ประมาณ ..... ไร่  
 ปาล์มน้ำมัน อายุ ..... ปี เนื้อที่ประมาณ ..... ไร่  
 พื้นที่อื่นๆ (ระบุ) ..... เนื้อที่ประมาณ ..... ไร่

ประเภทพื้นที่  ป่าอนุรักษ์ชื่อ อุทยานแห่งชาติแก่งกระจาน  
 ป่าสงวนแห่งชาติชื่อ .....  
 พื้นที่อื่นๆ (ระบุ) .....

ที่ตั้ง ชื่อหมู่บ้าน/ชุมชน ..... หมู่ที่ ..... ตำบล ..... อำเภอ ..... จังหวัด .....

ค่าพิกัดกลางแปลง โดยประมาณ(ส่วนภูมิสารสนเทศ) ในพื้นที่

UTM WGS 84 Easting 560425 m.E. UTM WGS 84  47 Easting       m.E.  
 ZONE 47 Northing 1406313 m.N. ZONE  48 Northing       m.N.

ผลการดำเนินการ  ตรวจสอบพื้นที่แล้ว พบว่า.....

อยู่ในแปลงพิสูจน์สิทธิ์ 30 มิ.ย. 41  อยู่ระหว่างการดำเนินการตามมาตรา 22  ดำเนินการตามมาตรา 22 แล้ว  
 ไม่อยู่ในแปลงพิสูจน์สิทธิ์ 30 มิ.ย. 41  อยู่ระหว่างการดำเนินการตามมาตรา 25  ดำเนินการตามมาตรา 25 แล้ว

\*มาตรา 22 พระราชบัญญัติอุทยานแห่งชาติ พ.ศ.2504 \*\*มาตรา 25 พระราชบัญญัติป่าสงวนแห่งชาติ พ.ศ.2535

#### ภาพประกอบ (ถ่ายจากพิกัดกลางแปลงหมุนรอบ 4 ทิศ)

เหนือ R10280127N



ใต้ R10280127S



ตะวันออก R10280127E



ตะวันตก R10280127W



ผู้รับผิดชอบ(หน่วยงาน) .....

ลงชื่อ .....(ผู้สำรวจ)

ลงชื่อ .....(ผู้รับผิดชอบพื้นที่)

( )

( )

ตำแหน่ง .....

ตำแหน่ง .....

วันที่ .....

วันที่ .....

แบบฟอร์มแสดงผลการดำเนินงานตรวจสอบพื้นที่ปลูกยางพาราและปาล์มน้ำมันในพื้นที่ป่าอนุรักษ์  
สำนักบริหารพื้นที่อนุรักษ์ที่ 3 (สาขาเพชรบุรี)

การใช้ที่ดิน  ยางพารา อายุ ..... ปี เนื้อที่ประมาณ ..... ไร่  
 ปาล์มน้ำมัน อายุ ..... ปี เนื้อที่ประมาณ ..... ไร่  
 พื้นที่อื่นๆ (ระบุ) ..... เนื้อที่ประมาณ ..... ไร่

ประเภทพื้นที่  ป่าอนุรักษ์ชื่อ อุทยานแห่งชาติแก่งกระจาน  
 ป่าสงวนแห่งชาติชื่อ .....  
 พื้นที่อื่นๆ (ระบุ) .....

ที่ตั้ง ชื่อหมู่บ้าน/ชุมชน ..... หมู่ที่ ..... ตำบล ..... อำเภอ ..... จังหวัด .....

ค่าพิกัดกลางแปลง โดยประมาณ(ส่วนภูมิสารสนเทศ) ในพื้นที่

UTM WGS 84 Easting 559824 m.E. UTM WGS 84  47 Easting       m.E.  
ZONE 47 Northing 1406336 m.N. ZONE  48 Northing       m.N.

ผลการดำเนินการ  ตรวจสอบพื้นที่แล้ว พบว่า.....

อยู่ในแปลงพิสูจน์สิทธิ์ 30 มิ.ย. 41  อยู่ระหว่างการดำเนินการตามมาตรา 22  ดำเนินการตามมาตรา 22 แล้ว  
 ไม่อยู่ในแปลงพิสูจน์สิทธิ์ 30 มิ.ย. 41  อยู่ระหว่างการดำเนินการตามมาตรา 25  ดำเนินการตามมาตรา 25 แล้ว

\*มาตรา 22 พระราชบัญญัติอุทยานแห่งชาติ พ.ศ.2504 \*\*มาตรา 25 พระราชบัญญัติป่าสงวนแห่งชาติ พ.ศ.2535

ภาพประกอบ (ถ่ายจากพิกัดกลางแปลงหมุนรอบ 4 ทิศ)

เหนือ R10280128N



ใต้ R10280128S



ตะวันออก R10280128E



ตะวันตก R10280128W



ผู้รับผิดชอบ(หน่วยงาน) .....

ลงชื่อ ..... (ผู้สำรวจ)  
( )

ลงชื่อ ..... (ผู้รับผิดชอบพื้นที่)  
( )

ตำแหน่ง .....

ตำแหน่ง .....

วันที่ .....

วันที่ .....

แบบฟอร์มแสดงผลการดำเนินงานตรวจสอบพื้นที่ปลูกยางพาราและปาล์มน้ำมันในพื้นที่ป่าอนุรักษ์  
สำนักบริหารพื้นที่อนุรักษ์ที่ 3 (สาขาเพชรบุรี)

การใช้ที่ดิน	<input type="checkbox"/> ยางพารา	อายุ .....	ปี	เนื้อที่ประมาณ .....	ไร่
	<input type="checkbox"/> ปาล์มน้ำมัน	อายุ .....	ปี	เนื้อที่ประมาณ .....	ไร่
	<input type="checkbox"/> พื้นที่อื่นๆ (ระบุ) .....			เนื้อที่ประมาณ .....	ไร่
ประเภทพื้นที่	<input type="checkbox"/> ป่าอนุรักษ์ชื่อ อุทยานแห่งชาติแก่งกระจาน				
	<input type="checkbox"/> ป่าสงวนแห่งชาติชื่อ .....				
	<input type="checkbox"/> พื้นที่อื่นๆ (ระบุ) .....				
ที่ตั้ง	ชื่อหมู่บ้าน/ชุมชน .....	หมู่ที่ .....	ตำบล .....	อำเภอ .....	จังหวัด .....

ค่าพิกัดกลางแปลง	โดยประมาณ(ส่วนภูมิสารสนเทศ)		ในพื้นที่	
UTM WGS 84	Easting	560098 m.E.	UTM WGS 84	<input type="text"/> 47 Easting <input type="text"/> <input type="text"/> <input type="text"/> <input type="text"/> <input type="text"/> m.E.
ZONE 47	Northing	1406441 m.N.	ZONE	<input type="text"/> 48 Northing <input type="text"/> <input type="text"/> <input type="text"/> <input type="text"/> <input type="text"/> <input type="text"/> m.N.

ผลการดำเนินการ  ตรวจสอบพื้นที่แล้ว พบว่า.....

<input type="checkbox"/> อยู่ในแปลงพิสูจน์สิทธิ์ 30 มิ.ย. 41	<input type="checkbox"/> อยู่ระหว่างการดำเนินการตามมาตรา 22	<input type="checkbox"/> ดำเนินการตามมาตรา 22 แล้ว
<input type="checkbox"/> ไม่อยู่ในแปลงพิสูจน์สิทธิ์ 30 มิ.ย. 41	<input type="checkbox"/> อยู่ระหว่างการดำเนินการตามมาตรา 25	<input type="checkbox"/> ดำเนินการตามมาตรา 25 แล้ว

\*มาตรา 22 พระราชบัญญัติอุทยานแห่งชาติ พ.ศ.2504      \*\*มาตรา 25 พระราชบัญญัติป่าสงวนแห่งชาติ พ.ศ.2535

## ภาพประกอบ (ถ่ายจากพิกัดกลางแปลงหมุนรอบ 4 ทิศ)

เหนือ R10280129N	ใต้ R10280129S
ตะวันออก R10280129E	ตะวันตก R10280129W

ผู้รับผิดชอบ(หน่วยงาน) .....

ลงชื่อ .....	(ผู้สำรวจ)	ลงชื่อ .....	(ผู้รับผิดชอบพื้นที่)
(	)	(	)
ตำแหน่ง .....		ตำแหน่ง .....	
วันที่ .....		วันที่ .....	

## แบบฟอร์มแสดงผลการดำเนินงานตรวจสอบพื้นที่ปลูกยางพาราและปาล์มน้ำมันในพื้นที่ป่าอนุรักษ์

## สำนักบริหารพื้นที่อนุรักษ์ที่ 3 (สาขาเพชรบุรี)

การใช้ที่ดิน  ยางพารา อายุ ..... ปี เนื้อที่ประมาณ ..... ไร่  
 ปาล์มน้ำมัน อายุ ..... ปี เนื้อที่ประมาณ ..... ไร่  
 พื้นที่อื่นๆ (ระบุ) ..... เนื้อที่ประมาณ ..... ไร่

ประเภทพื้นที่  ป่าอนุรักษ์ชื่อ อุทยานแห่งชาติแก่งกระจาน  
 ป่าสงวนแห่งชาติชื่อ .....  
 พื้นที่อื่นๆ (ระบุ) .....

ที่ตั้ง ชื่อหมู่บ้าน/ชุมชน ..... หมู่ที่ ..... ตำบล ..... อำเภอ ..... จังหวัด .....

ค่าพิกัดกลางแปลง โดยประมาณ(ส่วนภูมิสารสนเทศ) ในพื้นที่  
UTM WGS 84 Easting 560061 m.E. UTM WGS 84 □ 47 Easting □□□□□□ m.E.  
ZONE 47 Northing 1406602 m.N. ZONE □ 48 Northing □□□□□□□□ m.N.

ผลการดำเนินการ  ตรวจสอบพื้นที่แล้ว พบว่า.....

อยู่ในแปลงพิสูจนสิทธิ์ 30 มิ.ย. 41  อยู่ระหว่างการดำเนินการตามมาตรา 22  ดำเนินการตามมาตรา 22 แล้ว  
 ไม่อยู่ในแปลงพิสูจนสิทธิ์ 30 มิ.ย. 41  อยู่ระหว่างการดำเนินการตามมาตรา 25  ดำเนินการตามมาตรา 25 แล้ว

\*มาตรา 22 พระราชบัญญัติอุทยานแห่งชาติ พ.ศ.2504

\*\*มาตรา 25 พระราชบัญญัติป่าสงวนแห่งชาติ พ.ศ.2535

## ภาพประกอบ (ถ่ายจากพิกัดกลางแปลงหมุนรอบ 4 ทิศ)

เหนือ P10280130N



ใต้ P10280130S



ตะวันออก P10280130E



ตะวันตก P10280130W



ผู้รับผิดชอบ(หน่วยงาน) .....

ลงชื่อ ..... (ผู้สำรวจ)  
( )

ลงชื่อ ..... (ผู้รับผิดชอบพื้นที่)  
( )

ตำแหน่ง .....

ตำแหน่ง .....

วันที่ .....

วันที่ .....

วันที่รายงาน --

ครั้งที่รายงาน 01

รหัส P10280131

แบบฟอร์มแสดงผลการดำเนินงานตรวจสอบพื้นที่ปลูกยางพาราและปาล์มน้ำมันในพื้นที่ป่าอนุรักษ์

สำนักบริหารพื้นที่อนุรักษ์ที่ 3 (สาขาเพชรบุรี)

การใช้ที่ดิน  ยางพารา อายุ ..... ปี เนื้อที่ประมาณ ..... ไร่  
 ปาล์มน้ำมัน อายุ ..... ปี เนื้อที่ประมาณ ..... ไร่  
 พื้นที่อื่นๆ (ระบุ) ..... เนื้อที่ประมาณ ..... ไร่

ประเภทพื้นที่  ป่าอนุรักษ์ชื่อ อุทยานแห่งชาติแก่งกระจาน  
 ป่าสงวนแห่งชาติชื่อ .....

ที่ตั้ง ชื่อหมู่บ้าน/ชุมชน ..... หมู่ที่ ..... ตำบล ..... อำเภอ ..... จังหวัด .....

ค่าพิกัดกลางแปลง โดยประมาณ(ส่วนภูมิสารสนเทศ) ในพื้นที่

UTM WGS 84 Easting **560430** m.E. UTM WGS 84  47 Easting  m.E.  
 ZONE 47 Northing **1406617** m.N. ZONE  48 Northing  m.N.

ผลการดำเนินการ  ตรวจสอบพื้นที่แล้ว พบว่า.....

<input type="checkbox"/> อยู่ในแปลงพิสูจน์สิทธิ์ 30 มิ.ย. 41	<input type="checkbox"/> อยู่ระหว่างการดำเนินการตามมาตรา 22	<input type="checkbox"/> ดำเนินการตามมาตรา 22 แล้ว
<input type="checkbox"/> ไม่อยู่ในแปลงพิสูจน์สิทธิ์ 30 มิ.ย. 41	<input type="checkbox"/> อยู่ระหว่างการดำเนินการตามมาตรา 25	<input type="checkbox"/> ดำเนินการตามมาตรา 25 แล้ว

\*มาตรา 22 พระราชบัญญัติอุทยานแห่งชาติ พ.ศ.2504      \*\*มาตรา 25 พระราชบัญญัติป่าสงวนแห่งชาติ พ.ศ.2535

ภาพประกอบ (ถ่ายจากพิกัดกลางแปลงหมุนรอบ 4 ทิศ)

เหนือ P10280131N



ใต้ P10280131S



ตะวันออก P10280131E



ตะวันตก P10280131W



ผู้รับผิดชอบ(หน่วยงาน) .....

ลงชื่อ ..... (ผู้สำรวจ)

( )

ตำแหน่ง .....

วันที่ .....

ลงชื่อ ..... (ผู้รับผิดชอบพื้นที่)

( )

ตำแหน่ง .....

วันที่ .....

แบบฟอร์มแสดงผลการดำเนินงานตรวจสอบพื้นที่ปลูกยางพาราและปาล์มน้ำมันในพื้นที่ป่าอนุรักษ์  
 สำนักบริหารพื้นที่อนุรักษ์ที่ 3 (สาขาเพชรบุรี)

การใช้ที่ดิน  ยางพารา อายุ ..... ปี เนื้อที่ประมาณ ..... ไร่  
 ปาล์มน้ำมัน อายุ ..... ปี เนื้อที่ประมาณ ..... ไร่  
 พื้นที่อื่นๆ (ระบุ) ..... เนื้อที่ประมาณ ..... ไร่

ประเภทพื้นที่  ป่าอนุรักษ์ชื่อ อุทยานแห่งชาติแก่งกระจาน  
 ป่าสงวนแห่งชาติชื่อ .....  
 พื้นที่อื่นๆ (ระบุ) .....

ที่ตั้ง ชื่อหมู่บ้าน/ชุมชน ..... หมู่ที่ ..... ตำบล ..... อำเภอ ..... จังหวัด .....

ค่าพิกัดกลางแปลง โดยประมาณ(ส่วนภูมิสารสนเทศ) ในพื้นที่

UTM WGS 84 Easting 563934 m.E. UTM WGS 84  47 Easting  m.E.  
 ZONE 47 Northing 1406769 m.N. ZONE  48 Northing  m.N.

ผลการดำเนินการ  ตรวจสอบพื้นที่แล้ว พบว่า.....

อยู่ในแปลงพิสูจน์สิทธิ์ 30 มิ.ย. 41  อยู่ระหว่างการดำเนินการตามมาตรา 22  ดำเนินการตามมาตรา 22 แล้ว  
 ไม่อยู่ในแปลงพิสูจน์สิทธิ์ 30 มิ.ย. 41  อยู่ระหว่างการดำเนินการตามมาตรา 25  ดำเนินการตามมาตรา 25 แล้ว

\*มาตรา 22 พระราชบัญญัติอุทยานแห่งชาติ พ.ศ.2504 \*\*มาตรา 25 พระราชบัญญัติป่าสงวนแห่งชาติ พ.ศ.2535

ภาพประกอบ (ถ่ายจากพิกัดกลางแปลงหมุนรอบ 4 ทิศ)

เหนือ R10280132N



ใต้ R10280132S



ตะวันออก R10280132E



ตะวันตก R10280132W



ผู้รับผิดชอบ(หน่วยงาน) .....

ลงชื่อ .....(ผู้สำรวจ)

ลงชื่อ .....(ผู้รับผิดชอบพื้นที่)

( )

( )

ตำแหน่ง .....

ตำแหน่ง .....

วันที่ .....

วันที่ .....



แบบฟอร์มแสดงผลการดำเนินงานตรวจสอบพื้นที่ปลูกยางพาราและปาล์มน้ำมันในพื้นที่ป่าอนุรักษ์


สำนักบริหารพื้นที่อนุรักษ์ที่ 3 (สาขาเพชรบุรี)

การใช้ที่ดิน: [ ] ยางพารา อายุ ..... ปี เนื้อที่ประมาณ ..... ไร่
[ ] ปาล์มน้ำมัน อายุ ..... ปี เนื้อที่ประมาณ ..... ไร่
[ ] พื้นที่อื่นๆ (ระบุ) ..... เนื้อที่ประมาณ ..... ไร่
ประเภทพื้นที่: [ ] ป่าอนุรักษ์ชื่อ อุทยานแห่งชาติแก่งกระจาน
[ ] ป่าสงวนแห่งชาติชื่อ .....
[ ] พื้นที่อื่นๆ (ระบุ) .....
ที่ตั้ง: ชื่อหมู่บ้าน/ชุมชน ..... หมู่ที่ ..... ตำบล ..... อำเภอ ..... จังหวัด .....

ค่าพิกัดกลางแปลง โดยประมาณ(ส่วนภูมิสารสนเทศ) ในพื้นที่
UTM WGS 84 Easting 560439 m.E. UTM WGS 84 [ ] 47 Easting [ ] [ ] [ ] [ ] [ ] m.E.
ZONE 47 Northing 1406847 m.N. ZONE [ ] 48 Northing [ ] [ ] [ ] [ ] [ ] [ ] m.N.

ผลการดำเนินการ [ ] ตรวจสอบพื้นที่แล้ว พบว่า.....
[ ] อยู่ในแปลงพิสูจนสิทธิ์ 30 มิ.ย. 41 [ ] อยู่ระหว่างการดำเนินการตามมาตรา 22 [ ] ดำเนินการตามมาตรา 22 แล้ว
[ ] ไม่อยู่ในแปลงพิสูจนสิทธิ์ 30 มิ.ย. 41 [ ] อยู่ระหว่างการดำเนินการตามมาตรา 25 [ ] ดำเนินการตามมาตรา 25 แล้ว
\*มาตรา 22 พระราชบัญญัติอุทยานแห่งชาติ พ.ศ.2504 \*\*มาตรา 25 พระราชบัญญัติป่าสงวนแห่งชาติ พ.ศ.2535

ภาพประกอบ (ถ่ายจากพิกัดกลางแปลงหมุนรอบ 4 ทิศ)



ผู้รับผิดชอบ(หน่วยงาน) .....
ลงชื่อ ..... (ผู้สำรวจ) ..... ลงชื่อ ..... (ผู้รับผิดชอบพื้นที่) .....
( ) ( )
ตำแหน่ง ..... ตำแหน่ง .....
วันที่ ..... วันที่ .....



แบบฟอร์มแสดงผลการดำเนินงานตรวจสอบพื้นที่ปลูกยางพาราและปาล์มน้ำมันในพื้นที่ป่าอนุรักษ์  
สำนักบริหารพื้นที่อนุรักษ์ที่ 3 (สาขาเพชรบุรี)

การใช้ที่ดิน  ยางพารา อายุ ..... ปี เนื้อที่ประมาณ ..... ไร่  
 ปาล์มน้ำมัน อายุ ..... ปี เนื้อที่ประมาณ ..... ไร่  
 พื้นที่อื่นๆ (ระบุ) ..... เนื้อที่ประมาณ ..... ไร่

ประเภทพื้นที่  ป่าอนุรักษ์ชื่อ อุทยานแห่งชาติแก่งกระจาน  
 ป่าสงวนแห่งชาติชื่อ .....  
 พื้นที่อื่นๆ (ระบุ) .....

ที่ตั้ง ชื่อหมู่บ้าน/ชุมชน ..... หมู่ที่ ..... ตำบล ..... อำเภอ ..... จังหวัด .....

ค่าพิกัดกลางแปลง โดยประมาณ(ส่วนภูมิสารสนเทศ) ในพื้นที่

UTM WGS 84 Easting 560332 m.E. UTM WGS 84  47 Easting  m.E.  
ZONE 47 Northing 1406970 m.N. ZONE  48 Northing  m.N.

ผลการดำเนินการ  ตรวจสอบพื้นที่แล้ว พบว่า.....

อยู่ในแปลงพิสูจน์สิทธิ์ 30 มิ.ย. 41  อยู่ระหว่างการดำเนินการตามมาตรา 22  ดำเนินการตามมาตรา 22 แล้ว  
 ไม่อยู่ในแปลงพิสูจน์สิทธิ์ 30 มิ.ย. 41  อยู่ระหว่างการดำเนินการตามมาตรา 25  ดำเนินการตามมาตรา 25 แล้ว

\*มาตรา 22 พระราชบัญญัติอุทยานแห่งชาติ พ.ศ.2504 \*\*มาตรา 25 พระราชบัญญัติป่าสงวนแห่งชาติ พ.ศ.2535

ภาพประกอบ (ถ่ายจากพิกัดกลางแปลงหมุนรอบ 4 ทิศ)

เหนือ P10280135N



ใต้ P10280135S



ตะวันออก P10280135E



ตะวันตก P10280135W



ผู้รับผิดชอบ(หน่วยงาน) .....

ลงชื่อ .....	(ผู้สำรวจ)	ลงชื่อ .....	(ผู้รับผิดชอบพื้นที่)
( )		( )	
ตำแหน่ง .....		ตำแหน่ง .....	
วันที่ .....		วันที่ .....	

แบบฟอร์มแสดงผลการดำเนินงานตรวจสอบพื้นที่ปลูกยางพาราและปาล์มน้ำมันในพื้นที่ป่าอนุรักษ์  
สำนักบริหารพื้นที่อนุรักษ์ที่ 3 (สาขาเพชรบุรี)

การใช้ที่ดิน  ยางพารา อายุ ..... ปี เนื้อที่ประมาณ ..... ไร่  
 ปาล์มน้ำมัน อายุ ..... ปี เนื้อที่ประมาณ ..... ไร่  
 พื้นที่อื่นๆ (ระบุ) ..... เนื้อที่ประมาณ ..... ไร่

ประเภทพื้นที่  ป่าอนุรักษ์ชื่อ อุทยานแห่งชาติแก่งกระจาน  
 ป่าสงวนแห่งชาติชื่อ .....  
 พื้นที่อื่นๆ (ระบุ) .....

ที่ตั้ง ชื่อหมู่บ้าน/ชุมชน ..... หมู่ที่ ..... ตำบล ..... อำเภอ ..... จังหวัด .....

ค่าพิกัดกลางแปลง โดยประมาณ(ส่วนภูมิสารสนเทศ) ในพื้นที่

UTM WGS 84 Easting 560212 m.E. UTM WGS 84  47 Easting  m.E.  
ZONE 47 Northing 1407052 m.N. ZONE  48 Northing  m.N.

ผลการดำเนินการ  ตรวจสอบพื้นที่แล้ว พบว่า.....

อยู่ในแปลงพิสูจน์สิทธิ์ 30 มิ.ย. 41  อยู่ระหว่างการดำเนินการตามมาตรา 22  ดำเนินการตามมาตรา 22 แล้ว  
 ไม่อยู่ในแปลงพิสูจน์สิทธิ์ 30 มิ.ย. 41  อยู่ระหว่างการดำเนินการตามมาตรา 25  ดำเนินการตามมาตรา 25 แล้ว

\*มาตรา 22 พระราชบัญญัติอุทยานแห่งชาติ พ.ศ.2504 \*\*มาตรา 25 พระราชบัญญัติป่าสงวนแห่งชาติ พ.ศ.2535

ภาพประกอบ (ถ่ายจากพิกัดกลางแปลงหมุนรอบ 4 ทิศ)

เหนือ R10280136N



ใต้ R10280136S



ตะวันออก R10280136E



ตะวันตก R10280136W



ผู้รับผิดชอบ(หน่วยงาน) .....

ลงชื่อ .....(ผู้สำรวจ)

( )

ตำแหน่ง .....

วันที่ .....

ลงชื่อ .....(ผู้รับผิดชอบพื้นที่)

( )

ตำแหน่ง .....

วันที่ .....

แบบฟอร์มแสดงผลการดำเนินงานตรวจสอบพื้นที่ปลูกยางพาราและปาล์มน้ำมันในพื้นที่ป่าอนุรักษ์  
สำนักบริหารพื้นที่อนุรักษ์ที่ 3 (สาขาเพชรบุรี)

การใช้ที่ดิน  ยางพารา อายุ ..... ปี เนื้อที่ประมาณ ..... ไร่  
 ปาล์มน้ำมัน อายุ ..... ปี เนื้อที่ประมาณ ..... ไร่  
 พื้นที่อื่นๆ (ระบุ) ..... เนื้อที่ประมาณ ..... ไร่

ประเภทพื้นที่  ป่าอนุรักษ์ชื่อ อุทยานแห่งชาติแก่งกระจาน  
 ป่าสงวนแห่งชาติชื่อ .....  
 พื้นที่อื่นๆ (ระบุ) .....

ที่ตั้ง ชื่อหมู่บ้าน/ชุมชน ..... หมู่ที่ ..... ตำบล ..... อำเภอ ..... จังหวัด .....

ค่าพิกัดกลางแปลง โดยประมาณ(ส่วนภูมิสารสนเทศ) ในพื้นที่

UTM WGS 84 Easting 559914 m.E. UTM WGS 84  47 Easting  m.E.  
 ZONE 47 Northing 1407241 m.N. ZONE  48 Northing  m.N.

ผลการดำเนินการ  ตรวจสอบพื้นที่แล้ว พบว่า.....

อยู่ในแปลงพิสูจน์สิทธิ์ 30 มิ.ย. 41  อยู่ระหว่างการดำเนินการตามมาตรา 22  ดำเนินการตามมาตรา 22 แล้ว  
 ไม่อยู่ในแปลงพิสูจน์สิทธิ์ 30 มิ.ย. 41  อยู่ระหว่างการดำเนินการตามมาตรา 25  ดำเนินการตามมาตรา 25 แล้ว

\*มาตรา 22 พระราชบัญญัติอุทยานแห่งชาติ พ.ศ.2504 \*\*มาตรา 25 พระราชบัญญัติป่าสงวนแห่งชาติ พ.ศ.2535

## ภาพประกอบ (ถ่ายจากพิกัดกลางแปลงหมุนรอบ 4 ทิศ)

เหนือ R10280137N



ใต้ R10280137S



ตะวันออก R10280137E



ตะวันตก R10280137W



ผู้รับผิดชอบ(หน่วยงาน) .....

ลงชื่อ .....(ผู้สำรวจ)

( )

ตำแหน่ง .....

วันที่ .....

ลงชื่อ .....(ผู้รับผิดชอบพื้นที่)

( )

ตำแหน่ง .....

วันที่ .....

แบบฟอร์มแสดงผลการดำเนินงานตรวจสอบพื้นที่ปลูกยางพาราและปาล์มน้ำมันในพื้นที่ป่าอนุรักษ์  
 สำนักบริหารพื้นที่อนุรักษ์ที่ 3 (สาขาเพชรบุรี)

การใช้ที่ดิน  ยางพารา อายุ ..... ปี เนื้อที่ประมาณ ..... ไร่  
 ปาล์มน้ำมัน อายุ ..... ปี เนื้อที่ประมาณ ..... ไร่  
 พื้นที่อื่นๆ (ระบุ) ..... เนื้อที่ประมาณ ..... ไร่

ประเภทพื้นที่  ป่าอนุรักษ์ชื่อ อุทยานแห่งชาติแก่งกระจาน  
 ป่าสงวนแห่งชาติชื่อ .....  
 พื้นที่อื่นๆ (ระบุ) .....

ที่ตั้ง ชื่อหมู่บ้าน/ชุมชน ..... หมู่ที่ ..... ตำบล ..... อำเภอ ..... จังหวัด .....

ค่าพิกัดกลางแปลง โดยประมาณ(ส่วนภูมิสารสนเทศ) ในพื้นที่

UTM WGS 84 Easting 563432 m.E. UTM WGS 84  47 Easting  m.E.  
 ZONE 47 Northing 1407420 m.N. ZONE  48 Northing  m.N.

ผลการดำเนินการ  ตรวจสอบพื้นที่แล้ว พบว่า.....

อยู่ในแปลงพิสูจน์สิทธิ์ 30 มิ.ย. 41  อยู่ระหว่างการดำเนินการตามมาตรา 22  ดำเนินการตามมาตรา 22 แล้ว  
 ไม่อยู่ในแปลงพิสูจน์สิทธิ์ 30 มิ.ย. 41  อยู่ระหว่างการดำเนินการตามมาตรา 25  ดำเนินการตามมาตรา 25 แล้ว

\*มาตรา 22 พระราชบัญญัติอุทยานแห่งชาติ พ.ศ.2504      \*\*มาตรา 25 พระราชบัญญัติป่าสงวนแห่งชาติ พ.ศ.2535

## ภาพประกอบ (ถ่ายจากพิกัดกลางแปลงหมุนรอบ 4 ทิศ)

เหนือ R10280138N



ใต้ R10280138S



ตะวันออก R10280138E



ตะวันตก R10280138W



ผู้รับผิดชอบ(หน่วยงาน) .....

ลงชื่อ .....(ผู้สำรวจ)

( )

ตำแหน่ง .....

วันที่ .....

ลงชื่อ .....(ผู้รับผิดชอบพื้นที่)

( )

ตำแหน่ง .....

วันที่ .....

# แบบฟอร์มแสดงผลการดำเนินงานตรวจสอบพื้นที่ปลูกยางพาราและปาล์มน้ำมันในพื้นที่ป่าอนุรักษ์ สำนักบริหารพื้นที่อนุรักษ์ที่ 3 (สาขาเพชรบุรี)

**การใช้ที่ดิน**

ยางพารา      อายุ ..... ปี      เนื้อที่ประมาณ ..... ไร่

ปาล์มน้ำมัน      อายุ ..... ปี      เนื้อที่ประมาณ ..... ไร่

พื้นที่อื่นๆ (ระบุ) .....      เนื้อที่ประมาณ ..... ไร่

**ประเภทพื้นที่**

ป่าอนุรักษ์ชื่อ อุทยานแห่งชาติแก่งกระจาน

ป่าสงวนแห่งชาติชื่อ .....

พื้นที่อื่นๆ (ระบุ) .....

**ที่ตั้ง**

ชื่อหมู่บ้าน/ชุมชน ..... หมู่ที่ ..... ตำบล ..... อำเภอ ..... จังหวัด .....

**ค่าพิกัดกลางแปลง โดยประมาณ(ส่วนภูมิสารสนเทศ)      ในพื้นที่**

UTM WGS 84      Easting      563371 m.E.      UTM WGS 84  47 Easting       m.E.

    ZONE 47      Northing      1407447 m.N.           ZONE       48 Northing       m.N.

**ผลการดำเนินการ**

ตรวจสอบพื้นที่แล้ว      พบว่า.....

อยู่ในแปลงพิสูจน์สิทธิ์ 30 มิ.ย. 41       อยู่ระหว่างการดำเนินการตามมาตรา 22       ดำเนินการตามมาตรา 22 แล้ว

ไม่อยู่ในแปลงพิสูจน์สิทธิ์ 30 มิ.ย. 41       อยู่ระหว่างการดำเนินการตามมาตรา 25       ดำเนินการตามมาตรา 25 แล้ว

\*มาตรา 22 พระราชบัญญัติอุทยานแห่งชาติ พ.ศ.2504      \*\*มาตรา 25 พระราชบัญญัติป่าสงวนแห่งชาติ พ.ศ.2535

## ภาพประกอบ (ถ่ายจากพิกัดกลางแปลงหมุนรอบ 4 ทิศ)

เหนือ R10280139N	ใต้ R10280139S
<div style="border: 1px solid black; height: 150px;"></div>	<div style="border: 1px solid black; height: 150px;"></div>
ตะวันออก R10280139E	ตะวันตก R10280139W
<div style="border: 1px solid black; height: 150px;"></div>	<div style="border: 1px solid black; height: 150px;"></div>

ผู้รับผิดชอบ(หน่วยงาน) .....

ลงชื่อ .....(ผู้สำรวจ)      ลงชื่อ .....(ผู้รับผิดชอบพื้นที่)

(      )      (      )

ตำแหน่ง .....      ตำแหน่ง .....

วันที่ .....      วันที่ .....

แบบฟอร์มแสดงผลการดำเนินงานตรวจสอบพื้นที่ปลูกยางพาราและปาล์มน้ำมันในพื้นที่ป่าอนุรักษ์  
 สำนักบริหารพื้นที่อนุรักษ์ที่ 3 (สาขาเพชรบุรี)

การใช้ที่ดิน  ยางพารา อายุ ..... ปี เนื้อที่ประมาณ ..... ไร่  
 ปาล์มน้ำมัน อายุ ..... ปี เนื้อที่ประมาณ ..... ไร่  
 พื้นที่อื่นๆ (ระบุ) ..... เนื้อที่ประมาณ ..... ไร่

ประเภทพื้นที่  ป่าอนุรักษ์ชื่อ อุทยานแห่งชาติแก่งกระจาน  
 ป่าสงวนแห่งชาติชื่อ .....  
 พื้นที่อื่นๆ (ระบุ) .....

ที่ตั้ง ชื่อหมู่บ้าน/ชุมชน ..... หมู่ที่ ..... ตำบล ..... อำเภอ ..... จังหวัด .....

ค่าพิกัดกลางแปลง โดยประมาณ(ส่วนภูมิสารสนเทศ) ในพื้นที่

UTM WGS 84 Easting 560394 m.E. UTM WGS 84  47 Easting  m.E.  
 ZONE 47 Northing 1407553 m.N. ZONE  48 Northing  m.N.

ผลการดำเนินการ  ตรวจสอบพื้นที่แล้ว พบว่า.....

อยู่ในแปลงพิสูจน์สิทธิ์ 30 มิ.ย. 41  อยู่ระหว่างการดำเนินการตามมาตรา 22  ดำเนินการตามมาตรา 22 แล้ว  
 ไม่อยู่ในแปลงพิสูจน์สิทธิ์ 30 มิ.ย. 41  อยู่ระหว่างการดำเนินการตามมาตรา 25  ดำเนินการตามมาตรา 25 แล้ว

\*มาตรา 22 พระราชบัญญัติอุทยานแห่งชาติ พ.ศ.2504 \*\*มาตรา 25 พระราชบัญญัติป่าสงวนแห่งชาติ พ.ศ.2535

## ภาพประกอบ (ถ่ายจากพิกัดกลางแปลงหมุนรอบ 4 ทิศ)

เหนือ R10280140N



ใต้ R10280140S



ตะวันออก R10280140E



ตะวันตก R10280140W



ผู้รับผิดชอบ(หน่วยงาน) .....

ลงชื่อ .....(ผู้สำรวจ)

ลงชื่อ .....(ผู้รับผิดชอบพื้นที่)

( )

( )

ตำแหน่ง .....

ตำแหน่ง .....

วันที่ .....

วันที่ .....

**แบบฟอร์มแสดงผลการดำเนินงานตรวจสอบพื้นที่ปลูกยางพาราและปาล์มน้ำมันในพื้นที่ป่าอนุรักษ์  
สำนักบริหารพื้นที่อนุรักษ์ที่ 3 (สาขาเพชรบุรี)**

**การใช้ที่ดิน**

<input type="checkbox"/> ยางพารา	อายุ .....	ปี	เนื้อที่ประมาณ .....	ไร่
<input type="checkbox"/> ปาล์มน้ำมัน	อายุ .....	ปี	เนื้อที่ประมาณ .....	ไร่
<input type="checkbox"/> พื้นที่อื่นๆ (ระบุ) .....				เนื้อที่ประมาณ .....

**ประเภทพื้นที่**

ป่าอนุรักษ์ชื่อ อุทยานแห่งชาติแก่งกระจาน

ป่าสงวนแห่งชาติชื่อ .....

พื้นที่อื่นๆ (ระบุ) .....

**ที่ตั้ง** ชื่อหมู่บ้าน/ชุมชน ..... หมู่ที่ ..... ตำบล ..... อำเภอ ..... จังหวัด .....

**ค่าพิกัดกลางแปลง**                    **โดยประมาณ(ส่วนภูมิสารสนเทศ)**                    **ในพื้นที่**

UTM WGS 84    Easting    559924 m.E.                    UTM WGS 84     47 Easting     m.E.

ZONE 47        Northing    1407569 m.N.                    ZONE         48 Northing     m.N.

**ผลการดำเนินการ**     ตรวจสอบพื้นที่แล้ว    พบว่า.....


อยู่ในแปลงพิสูจน์สิทธิ์ 30 มิ.ย. 41                     อยู่ระหว่างการดำเนินการตามมาตรา 22                     ดำเนินการตามมาตรา 22 แล้ว

ไม่อยู่ในแปลงพิสูจน์สิทธิ์ 30 มิ.ย. 41                     อยู่ระหว่างการดำเนินการตามมาตรา 25                     ดำเนินการตามมาตรา 25 แล้ว


\*มาตรา 22 พระราชบัญญัติอุทยานแห่งชาติ พ.ศ.2504                    \*\*มาตรา 25 พระราชบัญญัติป่าสงวนแห่งชาติ พ.ศ.2535

**ภาพประกอบ (ถ่ายจากพิกัดกลางแปลงหมุนรอบ 4 ทิศ)**

เหนือ R10280141N



ใต้ R10280141S



ตะวันออก R10280141E



ตะวันตก R10280141W



ผู้รับผิดชอบ(หน่วยงาน) .....

ลงชื่อ .....	(ผู้สำรวจ)	ลงชื่อ .....	(ผู้รับผิดชอบพื้นที่)
( .....	)	( .....	)
ตำแหน่ง .....		ตำแหน่ง .....	
วันที่ .....		วันที่ .....	

แบบฟอร์มแสดงผลการดำเนินงานตรวจสอบพื้นที่ปลูกยางพาราและปาล์มน้ำมันในพื้นที่ป่าอนุรักษ์  
สำนักบริหารพื้นที่อนุรักษ์ที่ 3 (สาขาเพชรบุรี)

การใช้ที่ดิน  ยางพารา อายุ ..... ปี เนื้อที่ประมาณ ..... ไร่  
 ปาล์มน้ำมัน อายุ ..... ปี เนื้อที่ประมาณ ..... ไร่  
 พื้นที่อื่นๆ (ระบุ) ..... เนื้อที่ประมาณ ..... ไร่

ประเภทพื้นที่  ป่าอนุรักษ์ชื่อ อุทยานแห่งชาติแก่งกระจาน  
 ป่าสงวนแห่งชาติชื่อ .....  
 พื้นที่อื่นๆ (ระบุ) .....

ที่ตั้ง ชื่อหมู่บ้าน/ชุมชน ..... หมู่ที่ ..... ตำบล ..... อำเภอ ..... จังหวัด .....

ค่าพิกัดกลางแปลง โดยประมาณ(ส่วนภูมิสารสนเทศ) ในพื้นที่

UTM WGS 84 Easting 560058 m.E. UTM WGS 84  47 Easting  m.E.  
ZONE 47 Northing 1407611 m.N. ZONE  48 Northing  m.N.

ผลการดำเนินการ  ตรวจสอบพื้นที่แล้ว พบว่า.....

อยู่ในแปลงพิสูจน์สิทธิ์ 30 มิ.ย. 41  อยู่ระหว่างการดำเนินการตามมาตรา 22  ดำเนินการตามมาตรา 22 แล้ว  
 ไม่อยู่ในแปลงพิสูจน์สิทธิ์ 30 มิ.ย. 41  อยู่ระหว่างการดำเนินการตามมาตรา 25  ดำเนินการตามมาตรา 25 แล้ว

\*มาตรา 22 พระราชบัญญัติอุทยานแห่งชาติ พ.ศ.2504 \*\*มาตรา 25 พระราชบัญญัติป่าสงวนแห่งชาติ พ.ศ.2535

ภาพประกอบ (ถ่ายจากพิกัดกลางแปลงหมุนรอบ 4 ทิศ)

เหนือ P10280142N



ใต้ P10280142S



ตะวันออก P10280142E



ตะวันตก P10280142W



ผู้รับผิดชอบ(หน่วยงาน) .....

ลงชื่อ .....(ผู้สำรวจ)

( )

ตำแหน่ง .....

วันที่ .....

ลงชื่อ .....(ผู้รับผิดชอบพื้นที่)

( )

ตำแหน่ง .....

วันที่ .....



### แบบฟอร์มแสดงผลการดำเนินงานตรวจสอบพื้นที่ปลูกยางพาราและปาล์มน้ำมันในพื้นที่ป่าอนุรักษ์ สำนักบริหารพื้นที่อนุรักษ์ที่ 3 (สาขาเพชรบุรี)

การใช้ที่ดิน  ยางพารา อายุ ..... ปี เนื้อที่ประมาณ ..... ไร่  
 ปาล์มน้ำมัน อายุ ..... ปี เนื้อที่ประมาณ ..... ไร่  
 พื้นที่อื่นๆ (ระบุ) ..... เนื้อที่ประมาณ ..... ไร่

ประเภทพื้นที่  ป่าอนุรักษ์ชื่อ อุทยานแห่งชาติแก่งกระจาน  
 ป่าสงวนแห่งชาติชื่อ .....

ที่ตั้ง ชื่อหมู่บ้าน/ชุมชน ..... หมู่ที่ ..... ตำบล ..... อำเภอ ..... จังหวัด .....

ค่าพิกัดกลางแปลง โดยประมาณ(ส่วนภูมิสารสนเทศ) ในพื้นที่  
UTM WGS 84 Easting 560275 m.E. UTM WGS 84 □ 47 Easting □□□□□□□ m.E.  
ZONE 47 Northing 1407632 m.N. ZONE □ 48 Northing □□□□□□□□ m.N.

ผลการดำเนินการ  ตรวจสอบพื้นที่แล้ว พบว่า.....  
 อยู่ในแปลงพิสูจน์สิทธิ์ 30 มิ.ย. 41  อยู่ระหว่างการดำเนินการตามมาตรา 22  ดำเนินการตามมาตรา 22 แล้ว  
 ไม่อยู่ในแปลงพิสูจน์สิทธิ์ 30 มิ.ย. 41  อยู่ระหว่างการดำเนินการตามมาตรา 25  ดำเนินการตามมาตรา 25 แล้ว  
\*มาตรา 22 พระราชบัญญัติอุทยานแห่งชาติ พ.ศ.2504                      \*\*มาตรา 25 พระราชบัญญัติป่าสงวนแห่งชาติ พ.ศ.2535

ภาพประกอบ (ถ่ายจากพิกัดกลางแปลงหมุนรอบ 4 ทิศ)

เหนือ R10280143N




ใต้ R10280143S



ตะวันออก R10280143E



ตะวันตก R10280143W



ผู้รับผิดชอบ(หน่วยงาน) .....  
ลงชื่อ .....(ผู้สำรวจ)                      ลงชื่อ .....(ผู้รับผิดชอบพื้นที่)  
( )    ( )  
ตำแหน่ง .....                                      ตำแหน่ง .....

วันที่รายงาน □□-□□-□□□□

ครั้งที่รายงาน 01

รหัส R10280144

**แบบฟอร์มแสดงผลการดำเนินงานตรวจสอบพื้นที่ปลูกยางพาราและปาล์มน้ำมันในพื้นที่ป่าอนุรักษ์**

**สำนักบริหารพื้นที่อนุรักษ์ที่ 3 (สาขาเพชรบุรี)**

การใช้ที่ดิน	<input type="checkbox"/> ยางพารา	อายุ .....	ปี	เนื้อที่ประมาณ .....	ไร่
	<input type="checkbox"/> ปาล์มน้ำมัน	อายุ .....	ปี	เนื้อที่ประมาณ .....	ไร่
	<input type="checkbox"/> พื้นที่อื่นๆ (ระบุ) .....			เนื้อที่ประมาณ .....	ไร่
ประเภทพื้นที่	<input type="checkbox"/> ป่าอนุรักษ์ชื่อ อุทยานแห่งชาติแก่งกระจาน				
	<input type="checkbox"/> ป่าสงวนแห่งชาติชื่อ .....				
	<input type="checkbox"/> พื้นที่อื่นๆ (ระบุ) .....				
ที่ตั้ง	ชื่อหมู่บ้าน/ชุมชน ..... หมู่ที่ ..... ตำบล ..... อำเภอ ..... จังหวัด .....				

ค่าพิกัดกลางแปลง	โดยประมาณ(ส่วนภูมิสารสนเทศ)	ในพื้นที่
UTM WGS 84	Easting 563123 m.E.	UTM WGS 84 <input type="checkbox"/> 47 Easting <input type="checkbox"/> □□□□□□□□ m.E.
ZONE 47	Northing 1407708 m.N.	ZONE <input type="checkbox"/> 48 Northing <input type="checkbox"/> □□□□□□□□ m.N.

ผลการดำเนินการ  ตรวจสอบพื้นที่แล้ว พบว่า.....

<input type="checkbox"/> อยู่ในแปลงพิสูจน์สิทธิ์ 30 มิ.ย. 41	<input type="checkbox"/> อยู่ระหว่างการดำเนินการตามมาตรา 22	<input type="checkbox"/> ดำเนินการตามมาตรา 22 แล้ว
<input type="checkbox"/> ไม่อยู่ในแปลงพิสูจน์สิทธิ์ 30 มิ.ย. 41	<input type="checkbox"/> อยู่ระหว่างการดำเนินการตามมาตรา 25	<input type="checkbox"/> ดำเนินการตามมาตรา 25 แล้ว

\*มาตรา 22 พระราชบัญญัติอุทยานแห่งชาติ พ.ศ.2504      \*\*มาตรา 25 พระราชบัญญัติป่าสงวนแห่งชาติ พ.ศ.2535

**ภาพประกอบ (ถ่ายจากพิกัดกลางแปลงหมุนรอบ 4 ทิศ)**

เหนือ R10280144N	ใต้ R10280144S
<div style="border: 1px solid black; height: 150px;"></div>	<div style="border: 1px solid black; height: 150px;"></div>
ตะวันออก R10280144E	ตะวันตก R10280144W
<div style="border: 1px solid black; height: 150px;"></div>	<div style="border: 1px solid black; height: 150px;"></div>

ผู้รับผิดชอบ(หน่วยงาน) .....	ผู้รับผิดชอบ(หน่วยงาน) .....
ลงชื่อ .....	ลงชื่อ .....
( )	( )
ตำแหน่ง .....	ตำแหน่ง .....
วันที่ .....	วันที่ .....

แบบฟอร์มแสดงผลการดำเนินงานตรวจสอบพื้นที่ปลูกยางพาราและปาล์มน้ำมันในพื้นที่ป่าอนุรักษ์  
สำนักบริหารพื้นที่อนุรักษ์ที่ 3 (สาขาเพชรบุรี)

การใช้ที่ดิน  ยางพารา อายุ ..... ปี เนื้อที่ประมาณ ..... ไร่  
 ปาล์มน้ำมัน อายุ ..... ปี เนื้อที่ประมาณ ..... ไร่  
 พื้นที่อื่นๆ (ระบุ) ..... เนื้อที่ประมาณ ..... ไร่

ประเภทพื้นที่  ป่าอนุรักษ์ชื่อ อุทยานแห่งชาติแก่งกระจาน  
 ป่าสงวนแห่งชาติชื่อ .....  
 พื้นที่อื่นๆ (ระบุ) .....

ที่ตั้ง ชื่อหมู่บ้าน/ชุมชน ..... หมู่ที่ ..... ตำบล ..... อำเภอ ..... จังหวัด .....

ค่าพิกัดกลางแปลง โดยประมาณ(ส่วนภูมิสารสนเทศ) ในพื้นที่

UTM WGS 84 Easting 559683 m.E. UTM WGS 84  47 Easting  m.E.  
 ZONE 47 Northing 1407973 m.N. ZONE  48 Northing  m.N.

ผลการดำเนินการ  ตรวจสอบพื้นที่แล้ว พบว่า.....

อยู่ในแปลงพิสูจน์สิทธิ์ 30 มิ.ย. 41  อยู่ระหว่างการดำเนินการตามมาตรา 22  ดำเนินการตามมาตรา 22 แล้ว  
 ไม่อยู่ในแปลงพิสูจน์สิทธิ์ 30 มิ.ย. 41  อยู่ระหว่างการดำเนินการตามมาตรา 25  ดำเนินการตามมาตรา 25 แล้ว

\*มาตรา 22 พระราชบัญญัติอุทยานแห่งชาติ พ.ศ.2504 \*\*มาตรา 25 พระราชบัญญัติป่าสงวนแห่งชาติ พ.ศ.2535

## ภาพประกอบ (ถ่ายจากพิกัดกลางแปลงหมุนรอบ 4 ทิศ)

เหนือ R10280145N



ใต้ R10280145S



ตะวันออก R10280145E



ตะวันตก R10280145W



ผู้รับผิดชอบ(หน่วยงาน) .....

ลงชื่อ .....(ผู้สำรวจ)

ลงชื่อ .....(ผู้รับผิดชอบพื้นที่)

( )

( )

ตำแหน่ง .....

ตำแหน่ง .....

วันที่ .....

วันที่ .....

แบบฟอร์มแสดงผลการดำเนินงานตรวจสอบพื้นที่ปลูกยางพาราและปาล์มน้ำมันในพื้นที่ป่าอนุรักษ์  
สำนักบริหารพื้นที่อนุรักษ์ที่ 3 (สาขาเพชรบุรี)

การใช้ที่ดิน  ยางพารา อายุ ..... ปี เนื้อที่ประมาณ ..... ไร่  
 ปาล์มน้ำมัน อายุ ..... ปี เนื้อที่ประมาณ ..... ไร่  
 พื้นที่อื่นๆ (ระบุ) ..... เนื้อที่ประมาณ ..... ไร่

ประเภทพื้นที่  ป่าอนุรักษ์ชื่อ อุทยานแห่งชาติแก่งกระจาน  
 ป่าสงวนแห่งชาติชื่อ .....  
 พื้นที่อื่นๆ (ระบุ) .....

ที่ตั้ง ชื่อหมู่บ้าน/ชุมชน ..... หมู่ที่ ..... ตำบล ..... อำเภอ ..... จังหวัด .....

ค่าพิกัดกลางแปลง โดยประมาณ(ส่วนภูมิสารสนเทศ) ในพื้นที่

UTM WGS 84 Easting 559309 m.E. UTM WGS 84  47 Easting  m.E.  
 ZONE 47 Northing 1408051 m.N. ZONE  48 Northing  m.N.

ผลการดำเนินการ  ตรวจสอบพื้นที่แล้ว พบว่า.....

อยู่ในแปลงพิสูจน์สิทธิ์ 30 มิ.ย. 41  อยู่ระหว่างการดำเนินการตามมาตรา 22  ดำเนินการตามมาตรา 22 แล้ว  
 ไม่อยู่ในแปลงพิสูจน์สิทธิ์ 30 มิ.ย. 41  อยู่ระหว่างการดำเนินการตามมาตรา 25  ดำเนินการตามมาตรา 25 แล้ว

\*มาตรา 22 พระราชบัญญัติอุทยานแห่งชาติ พ.ศ.2504

\*\*มาตรา 25 พระราชบัญญัติป่าสงวนแห่งชาติ พ.ศ.2535

ภาพประกอบ (ถ่ายจากพิกัดกลางแปลงหมุนรอบ 4 ทิศ)

เหนือ R10280146N



ใต้ R10280146S



ตะวันออก R10280146E



ตะวันตก R10280146W



ผู้รับผิดชอบ(หน่วยงาน) .....

ลงชื่อ .....(ผู้สำรวจ)

ลงชื่อ .....(ผู้รับผิดชอบพื้นที่)

( )

( )

ตำแหน่ง .....

ตำแหน่ง .....

วันที่ .....

วันที่ .....

แบบฟอร์มแสดงผลการดำเนินงานตรวจสอบพื้นที่ปลูกยางพาราและปาล์มน้ำมันในพื้นที่ป่าอนุรักษ์

สำนักบริหารพื้นที่อนุรักษ์ที่ 3 (สาขาเพชรบุรี)

การใช้ที่ดิน  ยางพารา อายุ ..... ปี เนื้อที่ประมาณ ..... ไร่  
 ปาล์มน้ำมัน อายุ ..... ปี เนื้อที่ประมาณ ..... ไร่  
 พื้นที่อื่นๆ (ระบุ) ..... เนื้อที่ประมาณ ..... ไร่

ประเภทพื้นที่  ป่าอนุรักษ์ชื่อ อุทยานแห่งชาติแก่งกระจาน  
 ป่าสงวนแห่งชาติชื่อ .....

ที่ตั้ง ชื่อหมู่บ้าน/ชุมชน ..... หมู่ที่ ..... ตำบล ..... อำเภอ ..... จังหวัด .....

ค่าพิกัดกลางแปลง โดยประมาณ(ส่วนภูมิสารสนเทศ) ในพื้นที่

UTM WGS 84 Easting 560476 m.E. UTM WGS 84  47 Easting  m.E.  
 ZONE 47 Northing 1408227 m.N. ZONE  48 Northing  m.N.

ผลการดำเนินการ  ตรวจสอบพื้นที่แล้ว พบว่า.....

อยู่ในแปลงพิสูจน์สิทธิ์ 30 มิ.ย. 41  อยู่ระหว่างการดำเนินการตามมาตรา 22  ดำเนินการตามมาตรา 22 แล้ว  
 ไม่อยู่ในแปลงพิสูจน์สิทธิ์ 30 มิ.ย. 41  อยู่ระหว่างการดำเนินการตามมาตรา 25  ดำเนินการตามมาตรา 25 แล้ว

\*มาตรา 22 พระราชบัญญัติอุทยานแห่งชาติ พ.ศ.2504 \*\*มาตรา 25 พระราชบัญญัติป่าสงวนแห่งชาติ พ.ศ.2535

ภาพประกอบ (ถ่ายจากพิกัดกลางแปลงหมุนรอบ 4 ทิศ)

เหนือ R10280147N



ใต้ R10280147S



ตะวันออก R10280147E



ตะวันตก R10280147W



ผู้รับผิดชอบ(หน่วยงาน) .....

ลงชื่อ .....(ผู้สำรวจ) ลงชื่อ .....(ผู้รับผิดชอบพื้นที่)  
 ( ) ( )  
 ตำแหน่ง ..... ตำแหน่ง .....  
 วันที่ ..... วันที่ .....

**แบบฟอร์มแสดงผลการดำเนินงานตรวจสอบพื้นที่ปลูกยางพาราและปาล์มน้ำมันในพื้นที่ป่าอนุรักษ์  
สำนักบริหารพื้นที่อนุรักษ์ที่ 3 (สาขาเพชรบุรี)**

การใช้ที่ดิน  ยางพารา อายุ ..... ปี เนื้อที่ประมาณ ..... ไร่  
 ปาล์มน้ำมัน อายุ ..... ปี เนื้อที่ประมาณ ..... ไร่  
 พื้นที่อื่นๆ (ระบุ) ..... เนื้อที่ประมาณ ..... ไร่

ประเภทพื้นที่  ป่าอนุรักษ์ชื่อ อุทยานแห่งชาติแก่งกระจาน  
 ป่าสงวนแห่งชาติชื่อ .....  
 พื้นที่อื่นๆ (ระบุ) .....

ที่ตั้ง ชื่อหมู่บ้าน/ชุมชน ..... หมู่ที่ ..... ตำบล ..... อำเภอ ..... จังหวัด .....

ค่าพิกัดกลางแปลง โดยประมาณ(ส่วนภูมิสารสนเทศ) ในพื้นที่

UTM WGS 84 Easting 560036 m.E. UTM WGS 84  47 Easting  m.E.  
ZONE 47 Northing 1408296 m.N. ZONE  48 Northing  m.N.

ผลการดำเนินการ  ตรวจสอบพื้นที่แล้ว พบว่า.....

อยู่ในแปลงพิสูจนสิทธิ์ 30 มิ.ย. 41       อยู่ระหว่างการดำเนินการตามมาตรา 22       ดำเนินการตามมาตรา 22 แล้ว  
 ไม่อยู่ในแปลงพิสูจนสิทธิ์ 30 มิ.ย. 41       อยู่ระหว่างการดำเนินการตามมาตรา 25       ดำเนินการตามมาตรา 25 แล้ว

\*มาตรา 22 พระราชบัญญัติอุทยานแห่งชาติ พ.ศ.2504      \*\*มาตรา 25 พระราชบัญญัติป่าสงวนแห่งชาติ พ.ศ.2535

**ภาพประกอบ (ถ่ายจากพิกัดกลางแปลงหมุนรอบ 4 ทิศ)**

เหนือ P10280148N



ใต้ P10280148S



ตะวันออก P10280148E



ตะวันตก P10280148W



ผู้รับผิดชอบ(หน่วยงาน) .....

ลงชื่อ .....(ผู้สำรวจ)      ลงชื่อ .....(ผู้รับผิดชอบพื้นที่)  
( ..... )      ( ..... )

ตำแหน่ง .....      ตำแหน่ง .....

วันที่ .....      วันที่ .....

### แบบฟอร์มแสดงผลการดำเนินงานตรวจสอบพื้นที่ปลูกยางพาราและปาล์มน้ำมันในพื้นที่ป่าอนุรักษ์

### สำนักบริหารพื้นที่อนุรักษ์ที่ 3 (สาขาเพชรบุรี)

การใช้ที่ดิน  ยางพารา อายุ ..... ปี เนื้อที่ประมาณ ..... ไร่

ปาล์มน้ำมัน อายุ ..... ปี เนื้อที่ประมาณ ..... ไร่

พื้นที่อื่นๆ (ระบุ) ..... เนื้อที่ประมาณ ..... ไร่

ประเภทพื้นที่  ป่าอนุรักษ์ชื่อ อุทยานแห่งชาติแก่งกระจาน

ป่าสงวนแห่งชาติชื่อ .....

พื้นที่อื่นๆ (ระบุ) .....

ที่ตั้ง ชื่อหมู่บ้าน/ชุมชน ..... หมู่ที่ ..... ตำบล ..... อำเภอ ..... จังหวัด .....

ค่าพิกัดกลางแปลง โดยประมาณ(ส่วนภูมิสารสนเทศ) ในพื้นที่

UTM WGS 84 Easting 560381 m.E. UTM WGS 84  47 Easting  m.E.

ZONE 47 Northing 1408354 m.N. ZONE  48 Northing  m.N.

ผลการดำเนินการ  ตรวจสอบพื้นที่แล้ว พบว่า.....

อยู่ในแปลงพิสูจน์สิทธิ์ 30 มิ.ย. 41  อยู่ระหว่างการดำเนินการตามมาตรา 22  ดำเนินการตามมาตรา 22 แล้ว

ไม่อยู่ในแปลงพิสูจน์สิทธิ์ 30 มิ.ย. 41  อยู่ระหว่างการดำเนินการตามมาตรา 25  ดำเนินการตามมาตรา 25 แล้ว

\*มาตรา 22 พระราชบัญญัติอุทยานแห่งชาติ พ.ศ.2504      \*\*มาตรา 25 พระราชบัญญัติป่าสงวนแห่งชาติ พ.ศ.2535

### ภาพประกอบ (ถ่ายจากพิกัดกลางแปลงหมุนรอบ 4 ทิศ)

เหนือ P10280149N



ใต้ P10280149S



ตะวันออก P10280149E



ตะวันตก P10280149W



ผู้รับผิดชอบ(หน่วยงาน) .....

ลงชื่อ .....(ผู้สำรวจ)

ลงชื่อ .....(ผู้รับผิดชอบพื้นที่)

( )

( )

ตำแหน่ง .....

ตำแหน่ง .....

วันที่ .....

วันที่ .....

วันที่รายงาน --

ครั้งที่รายงาน 01

รหัส R10280150

แบบฟอร์มแสดงผลการดำเนินงานตรวจสอบพื้นที่ปลูกยางพาราและปาล์มน้ำมันในพื้นที่ป่าอนุรักษ์

สำนักบริหารพื้นที่อนุรักษ์ที่ 3 (สาขาเพชรบุรี)

การใช้ที่ดิน  ยางพารา อายุ ..... ปี เนื้อที่ประมาณ ..... ไร่  
 ปาล์มน้ำมัน อายุ ..... ปี เนื้อที่ประมาณ ..... ไร่  
 พื้นที่อื่นๆ (ระบุ) ..... เนื้อที่ประมาณ ..... ไร่

ประเภทพื้นที่  ป่าอนุรักษ์ชื่อ อุทยานแห่งชาติแก่งกระจาน  
 ป่าสงวนแห่งชาติชื่อ .....  
 พื้นที่อื่นๆ (ระบุ) .....

ที่ตั้ง ชื่อหมู่บ้าน/ชุมชน ..... หมู่ที่ ..... ตำบล ..... อำเภอ ..... จังหวัด .....

ค่าพิกัดกลางแปลง                      โดยประมาณ(ส่วนภูมิสารสนเทศ)                      ในพื้นที่

UTM WGS 84    Easting    560684 m.E.                      UTM WGS 84  47 Easting     m.E.  
 ZONE 47    Northing    1408452 m.N.                      ZONE  48 Northing     m.N.

ผลการดำเนินการ  ตรวจสอบพื้นที่แล้ว พบว่า.....

อยู่ในแปลงพิสูจน์สิทธิ์ 30 มิ.ย. 41                       อยู่ระหว่างการดำเนินการตามมาตรา 22                       ดำเนินการตามมาตรา 22 แล้ว  
 ไม่อยู่ในแปลงพิสูจน์สิทธิ์ 30 มิ.ย. 41                       อยู่ระหว่างการดำเนินการตามมาตรา 25                       ดำเนินการตามมาตรา 25 แล้ว

\*มาตรา 22 พระราชบัญญัติอุทยานแห่งชาติ พ.ศ.2504                      \*\*มาตรา 25 พระราชบัญญัติป่าสงวนแห่งชาติ พ.ศ.2535

ภาพประกอบ (ถ่ายจากพิกัดกลางแปลงหมุนรอบ 4 ทิศ)

เหนือ R10280150N	ใต้ R10280150S
ตะวันออก R10280150E	ตะวันตก R10280150W

ผู้รับผิดชอบ(หน่วยงาน) .....

ลงชื่อ ..... (ผู้สำรวจ)                      ลงชื่อ ..... (ผู้รับผิดชอบพื้นที่)  
 ( )                      ( )  
 ตำแหน่ง .....                      ตำแหน่ง .....

วันที่ .....                      วันที่ .....





แบบฟอร์มแสดงผลการดำเนินงานตรวจสอบพื้นที่ปลูกยางพาราและปาล์มน้ำมันในพื้นที่ป่าอนุรักษ์  
**สำนักบริหารพื้นที่อนุรักษ์ที่ 3 (สาขาเพชรบุรี)**

การใช้ที่ดิน  ยางพารา อายุ ..... ปี เนื้อที่ประมาณ ..... ไร่  
 ปาล์มน้ำมัน อายุ ..... ปี เนื้อที่ประมาณ ..... ไร่  
 พื้นที่อื่นๆ (ระบุ) ..... เนื้อที่ประมาณ ..... ไร่

ประเภทพื้นที่  ป่าอนุรักษ์ชื่อ อุทยานแห่งชาติแก่งกระจาน  
 ป่าสงวนแห่งชาติชื่อ .....  
 พื้นที่อื่นๆ (ระบุ) .....

ที่ตั้ง ชื่อหมู่บ้าน/ชุมชน ..... หมู่ที่ ..... ตำบล ..... อำเภอ ..... จังหวัด .....

ค่าพิกัดกลางแปลง โดยประมาณ(ส่วนภูมิสารสนเทศ) ในพื้นที่

UTM WGS 84 Easting	561041 m.E.	UTM WGS 84	<input type="checkbox"/>	47 Easting	<input type="checkbox"/>	<input type="checkbox"/>	<input type="checkbox"/>	<input type="checkbox"/>	<input type="checkbox"/>	<input type="checkbox"/>	m.E.	
ZONE	47	Northing	1408562 m.N.	ZONE	<input type="checkbox"/>	48 Northing	<input type="checkbox"/>	<input type="checkbox"/>	<input type="checkbox"/>	<input type="checkbox"/>	<input type="checkbox"/>	m.N.

ผลการดำเนินการ  ตรวจสอบพื้นที่แล้ว พบว่า.....

<input type="checkbox"/> อยู่ในแปลงพิสูจน์สิทธิ์ 30 มิ.ย. 41	<input type="checkbox"/> อยู่ระหว่างการดำเนินการตามมาตรา 22	<input type="checkbox"/> ดำเนินการตามมาตรา 22 แล้ว
<input type="checkbox"/> ไม่อยู่ในแปลงพิสูจน์สิทธิ์ 30 มิ.ย. 41	<input type="checkbox"/> อยู่ระหว่างการดำเนินการตามมาตรา 25	<input type="checkbox"/> ดำเนินการตามมาตรา 25 แล้ว

\*มาตรา 22 พระราชบัญญัติอุทยานแห่งชาติ พ.ศ.2504      \*\*มาตรา 25 พระราชบัญญัติป่าสงวนแห่งชาติ พ.ศ.2535

ภาพประกอบ (ถ่ายจากพิกัดกลางแปลงหมุนรอบ 4 ทิศ)


เหนือ R10280152N

ใต้ R10280152S



ตะวันออก R10280152E

ตะวันตก R10280152W



ผู้รับผิดชอบ(หน่วยงาน) .....

ลงชื่อ ..... (ผู้สำรวจ)

ลงชื่อ ..... (ผู้รับผิดชอบพื้นที่)

( )

( )

ตำแหน่ง .....

ตำแหน่ง .....

วันที่ .....

วันที่ .....

วันที่รายงาน □□-□□-□□□□

ครั้งที่รายงาน 01

รหัส R10280153

แบบฟอร์มแสดงผลการดำเนินงานตรวจสอบพื้นที่ปลูกยางพาราและปาล์มน้ำมันในพื้นที่ป่าอนุรักษ์  
สำนักบริหารพื้นที่อนุรักษ์ที่ 3 (สาขาเพชรบุรี)

การใช้ที่ดิน  ยางพารา อายุ ..... ปี เนื้อที่ประมาณ ..... ไร่  
 ปาล์มน้ำมัน อายุ ..... ปี เนื้อที่ประมาณ ..... ไร่  
 พื้นที่อื่นๆ (ระบุ) ..... เนื้อที่ประมาณ ..... ไร่

ประเภทพื้นที่  ป่าอนุรักษ์ชื่อ อุทยานแห่งชาติแก่งกระจาน  
 ป่าสงวนแห่งชาติชื่อ .....  
 พื้นที่อื่นๆ (ระบุ) .....

ที่ตั้ง ชื่อหมู่บ้าน/ชุมชน ..... หมู่ที่ ..... ตำบล ..... อำเภอ ..... จังหวัด .....

ค่าพิกัดกลางแปลง โดยประมาณ(ส่วนภูมิสารสนเทศ) ในพื้นที่  
UTM WGS 84 Easting 560721 m.E. UTM WGS 84  47 Easting       m.E.  
ZONE 47 Northing 1408604 m.N. ZONE  48 Northing       m.N.

ผลการดำเนินการ  ตรวจสอบพื้นที่แล้ว พบว่า.....  
 อยู่ในแปลงพิสูจน์สิทธิ์ 30 มิ.ย. 41  อยู่ระหว่างการดำเนินการตามมาตรา 22  ดำเนินการตามมาตรา 22 แล้ว  
 ไม่อยู่ในแปลงพิสูจน์สิทธิ์ 30 มิ.ย. 41  อยู่ระหว่างการดำเนินการตามมาตรา 25  ดำเนินการตามมาตรา 25 แล้ว  
\*มาตรา 22 พระราชบัญญัติอุทยานแห่งชาติ พ.ศ.2504 \*\*มาตรา 25 พระราชบัญญัติป่าสงวนแห่งชาติ พ.ศ.2535

ภาพประกอบ (ถ่ายจากพิกัดกลางแปลงหมุนรอบ 4 ทิศ)

เหนือ R10280153N



ใต้ R10280153S



ตะวันออก R10280153E



ตะวันตก R10280153W



ผู้รับผิดชอบ(หน่วยงาน) .....

ลงชื่อ .....(ผู้สำรวจ)

( )

ตำแหน่ง .....

วันที่ .....

ลงชื่อ .....(ผู้รับผิดชอบพื้นที่)

( )

ตำแหน่ง .....

วันที่ .....

แบบฟอร์มแสดงผลการดำเนินงานตรวจสอบพื้นที่ปลูกยางพาราและปาล์มน้ำมันในพื้นที่ป่าอนุรักษ์  
 สำนักบริหารพื้นที่อนุรักษ์ที่ 3 (สาขาเพชรบุรี)

การใช้ที่ดิน  ยางพารา อายุ ..... ปี เนื้อที่ประมาณ ..... ไร่  
 ปาล์มน้ำมัน อายุ ..... ปี เนื้อที่ประมาณ ..... ไร่  
 พื้นที่อื่นๆ (ระบุ) ..... เนื้อที่ประมาณ ..... ไร่

ประเภทพื้นที่  ป่าอนุรักษ์ชื่อ อุทยานแห่งชาติแก่งกระจาน  
 ป่าสงวนแห่งชาติชื่อ .....  
 พื้นที่อื่นๆ (ระบุ) .....

ที่ตั้ง ชื่อหมู่บ้าน/ชุมชน ..... หมู่ที่ ..... ตำบล ..... อำเภอ ..... จังหวัด .....

ค่าพิกัดกลางแปลง โดยประมาณ(ส่วนภูมิสารสนเทศ) ในพื้นที่

UTM WGS 84 Easting 560186 m.E. UTM WGS 84  47 Easting  m.E.  
 ZONE 47 Northing 1408619 m.N. ZONE  48 Northing  m.N.

ผลการดำเนินการ  ตรวจสอบพื้นที่แล้ว พบว่า.....

อยู่ในแปลงพิสูจน์สิทธิ์ 30 มิ.ย. 41  อยู่ระหว่างการดำเนินการตามมาตรา 22  ดำเนินการตามมาตรา 22 แล้ว  
 ไม่อยู่ในแปลงพิสูจน์สิทธิ์ 30 มิ.ย. 41  อยู่ระหว่างการดำเนินการตามมาตรา 25  ดำเนินการตามมาตรา 25 แล้ว

\*มาตรา 22 พระราชบัญญัติอุทยานแห่งชาติ พ.ศ.2504

\*\*มาตรา 25 พระราชบัญญัติป่าสงวนแห่งชาติ พ.ศ.2535

ภาพประกอบ (ถ่ายจากพิกัดกลางแปลงหมุนรอบ 4 ทิศ)

เหนือ R10280154N



ใต้ R10280154S



ตะวันออก R10280154E



ตะวันตก R10280154W



ผู้รับผิดชอบ(หน่วยงาน) .....

ลงชื่อ .....(ผู้สำรวจ)

ลงชื่อ .....(ผู้รับผิดชอบพื้นที่)

( )

( )

ตำแหน่ง .....

ตำแหน่ง .....

วันที่ .....

วันที่ .....

แบบฟอร์มแสดงผลการดำเนินงานตรวจสอบพื้นที่ปลูกยางพาราและปาล์มน้ำมันในพื้นที่ป่าอนุรักษ์  
สำนักบริหารพื้นที่อนุรักษ์ที่ 3 (สาขาเพชรบุรี)

การใช้ที่ดิน  ยางพารา อายุ ..... ปี เนื้อที่ประมาณ ..... ไร่  
 ปาล์มน้ำมัน อายุ ..... ปี เนื้อที่ประมาณ ..... ไร่  
 พื้นที่อื่นๆ (ระบุ) ..... เนื้อที่ประมาณ ..... ไร่

ประเภทพื้นที่  ป่าอนุรักษ์ชื่อ อุทยานแห่งชาติแก่งกระจาน  
 ป่าสงวนแห่งชาติชื่อ .....  
 พื้นที่อื่นๆ (ระบุ) .....

ที่ตั้ง ชื่อหมู่บ้าน/ชุมชน ..... หมู่ที่ ..... ตำบล ..... อำเภอ ..... จังหวัด .....

ค่าพิกัดกลางแปลง โดยประมาณ(ส่วนภูมิสารสนเทศ) ในพื้นที่

UTM WGS 84 Easting 561486 m.E. UTM WGS 84  47 Easting  m.E.  
ZONE 47 Northing 1408726 m.N. ZONE  48 Northing  m.N.

ผลการดำเนินการ  ตรวจสอบพื้นที่แล้ว พบว่า.....

อยู่ในแปลงพิสูจน์สิทธิ์ 30 มิ.ย. 41  อยู่ระหว่างการดำเนินการตามมาตรา 22  ดำเนินการตามมาตรา 22 แล้ว  
 ไม่อยู่ในแปลงพิสูจน์สิทธิ์ 30 มิ.ย. 41  อยู่ระหว่างการดำเนินการตามมาตรา 25  ดำเนินการตามมาตรา 25 แล้ว

\*มาตรา 22 พระราชบัญญัติอุทยานแห่งชาติ พ.ศ.2504 \*\*มาตรา 25 พระราชบัญญัติป่าสงวนแห่งชาติ พ.ศ.2535

ภาพประกอบ (ถ่ายจากพิกัดกลางแปลงหมุนรอบ 4 ทิศ)

เหนือ P10280155N



ใต้ P10280155S



ตะวันออก P10280155E



ตะวันตก P10280155W



ผู้รับผิดชอบ(หน่วยงาน) .....

ลงชื่อ .....(ผู้สำรวจ)

( )

ตำแหน่ง .....

วันที่ .....

ลงชื่อ .....(ผู้รับผิดชอบพื้นที่)

( )

ตำแหน่ง .....

วันที่ .....

แบบฟอร์มแสดงผลการดำเนินงานตรวจสอบพื้นที่ปลูกยางพาราและปาล์มน้ำมันในพื้นที่ป่าอนุรักษ์  
สำนักบริหารพื้นที่อนุรักษ์ที่ 3 (สาขาเพชรบุรี)

การใช้ที่ดิน  ยางพารา อายุ ..... ปี เนื้อที่ประมาณ ..... ไร่  
 ปาล์มน้ำมัน อายุ ..... ปี เนื้อที่ประมาณ ..... ไร่  
 พื้นที่อื่นๆ (ระบุ) ..... เนื้อที่ประมาณ ..... ไร่

ประเภทพื้นที่  ป่าอนุรักษ์ชื่อ อุทยานแห่งชาติแก่งกระจาน  
 ป่าสงวนแห่งชาติชื่อ .....

ที่ตั้ง ชื่อหมู่บ้าน/ชุมชน ..... หมู่ที่ ..... ตำบล ..... อำเภอ ..... จังหวัด .....

ค่าพิกัดกลางแปลง โดยประมาณ(ส่วนภูมิสารสนเทศ) ในพื้นที่  
UTM WGS 84 Easting 558748 m.E. UTM WGS 84  47 Easting  m.E.  
ZONE 47 Northing 1408760 m.N. ZONE  48 Northing  m.N.

ผลการดำเนินการ  ตรวจสอบพื้นที่แล้ว พบว่า.....

- อยู่ในแปลงพิสูจน์สิทธิ์ 30 มิ.ย. 41  อยู่ระหว่างการดำเนินการตามมาตรา 22  ดำเนินการตามมาตรา 22 แล้ว
- ไม่อยู่ในแปลงพิสูจน์สิทธิ์ 30 มิ.ย. 41  อยู่ระหว่างการดำเนินการตามมาตรา 25  ดำเนินการตามมาตรา 25 แล้ว

\*มาตรา 22 พระราชบัญญัติอุทยานแห่งชาติ พ.ศ.2504      \*\*มาตรา 25 พระราชบัญญัติป่าสงวนแห่งชาติ พ.ศ.2535

ภาพประกอบ (ถ่ายจากพิกัดกลางแปลงหมุนรอบ 4 ทิศ)

เหนือ R10280156N



ใต้ R10280156S



ตะวันออก R10280156E



ตะวันตก R10280156W



ผู้รับผิดชอบ(หน่วยงาน) .....

ลงชื่อ .....(ผู้สำรวจ)  
( )

ลงชื่อ .....(ผู้รับผิดชอบพื้นที่)  
( )

ตำแหน่ง .....

ตำแหน่ง .....

วันที่ .....

วันที่ .....

แบบฟอร์มแสดงผลการดำเนินงานตรวจสอบพื้นที่ปลูกยางพาราและปาล์มน้ำมันในพื้นที่ป่าอนุรักษ์  
 สำนักบริหารพื้นที่อนุรักษ์ที่ 3 (สาขาเพชรบุรี)

การใช้ที่ดิน  ยางพารา อายุ ..... ปี เนื้อที่ประมาณ ..... ไร่  
 ปาล์มน้ำมัน อายุ ..... ปี เนื้อที่ประมาณ ..... ไร่  
 พื้นที่อื่นๆ (ระบุ) ..... เนื้อที่ประมาณ ..... ไร่

ประเภทพื้นที่  ป่าอนุรักษ์ชื่อ อุทยานแห่งชาติแก่งกระจาน  
 ป่าสงวนแห่งชาติชื่อ .....  
 พื้นที่อื่นๆ (ระบุ) .....

ที่ตั้ง ชื่อหมู่บ้าน/ชุมชน ..... หมู่ที่ ..... ตำบล ..... อำเภอ ..... จังหวัด .....

ค่าพิกัดกลางแปลง โดยประมาณ(ส่วนภูมิสารสนเทศ) ในพื้นที่

UTM WGS 84 Easting 561160 m.E. UTM WGS 84  47 Easting  m.E.  
 ZONE 47 Northing 1408843 m.N. ZONE  48 Northing  m.N.

ผลการดำเนินการ  ตรวจสอบพื้นที่แล้ว พบว่า.....

อยู่ในแปลงพิสูจน์สิทธิ์ 30 มิ.ย. 41  อยู่ระหว่างการดำเนินการตามมาตรา 22  ดำเนินการตามมาตรา 22 แล้ว  
 ไม่อยู่ในแปลงพิสูจน์สิทธิ์ 30 มิ.ย. 41  อยู่ระหว่างการดำเนินการตามมาตรา 25  ดำเนินการตามมาตรา 25 แล้ว

\*มาตรา 22 พระราชบัญญัติอุทยานแห่งชาติ พ.ศ.2504 \*\*มาตรา 25 พระราชบัญญัติป่าสงวนแห่งชาติ พ.ศ.2535

## ภาพประกอบ (ถ่ายจากพิกัดกลางแปลงหมุนรอบ 4 ทิศ)

เหนือ P10280157N



ใต้ P10280157S



ตะวันออก P10280157E



ตะวันตก P10280157W



ผู้รับผิดชอบ(หน่วยงาน) .....

ลงชื่อ .....(ผู้สำรวจ)

ลงชื่อ .....(ผู้รับผิดชอบพื้นที่)

( )

( )

ตำแหน่ง .....

ตำแหน่ง .....

วันที่ .....

วันที่ .....

### แบบฟอร์มแสดงผลการดำเนินงานตรวจสอบพื้นที่ปลูกยางพาราและปาล์มน้ำมันในพื้นที่ป่าอนุรักษ์

#### สำนักบริหารพื้นที่อนุรักษ์ที่ 3 (สาขาเพชรบุรี)

การใช้ที่ดิน  ยางพารา อายุ ..... ปี เนื้อที่ประมาณ ..... ไร่  
 ปาล์มน้ำมัน อายุ ..... ปี เนื้อที่ประมาณ ..... ไร่  
 พื้นที่อื่นๆ (ระบุ) ..... เนื้อที่ประมาณ ..... ไร่

ประเภทพื้นที่  ป่าอนุรักษ์ชื่อ อุทยานแห่งชาติแก่งกระจาน  
 ป่าสงวนแห่งชาติชื่อ .....  
 พื้นที่อื่นๆ (ระบุ) .....

ที่ตั้ง ชื่อหมู่บ้าน/ชุมชน ..... หมู่ที่ ..... ตำบล ..... อำเภอ ..... จังหวัด .....

ค่าพิกัดกลางแปลง โดยประมาณ(ส่วนภูมิสารสนเทศ) ในพื้นที่

UTM WGS 84 Easting 558527 m.E. UTM WGS 84  47 Easting       m.E.  
 ZONE 47 Northing 1408882 m.N. ZONE  48 Northing       m.N.

ผลการดำเนินการ  ตรวจสอบพื้นที่แล้ว พบว่า.....

- อยู่ในแปลงพิสูจน์สิทธิ์ 30 มิ.ย. 41  อยู่ระหว่างการดำเนินการตามมาตรา 22  ดำเนินการตามมาตรา 22 แล้ว
- ไม่อยู่ในแปลงพิสูจน์สิทธิ์ 30 มิ.ย. 41  อยู่ระหว่างการดำเนินการตามมาตรา 25  ดำเนินการตามมาตรา 25 แล้ว

\*มาตรา 22 พระราชบัญญัติอุทยานแห่งชาติ พ.ศ.2504

\*\*มาตรา 25 พระราชบัญญัติป่าสงวนแห่งชาติ พ.ศ.2535

#### ภาพประกอบ (ถ่ายจากพิกัดกลางแปลงหมุนรอบ 4 ทิศ)

เหนือ R10280158N



ใต้ R10280158S



ตะวันออก R10280158E



ตะวันตก R10280158W



ผู้รับผิดชอบ(หน่วยงาน) .....

ลงชื่อ .....(ผู้สำรวจ)

ลงชื่อ .....(ผู้รับผิดชอบพื้นที่)

( )

( )

ตำแหน่ง .....

ตำแหน่ง .....

วันที่ .....

วันที่ .....



แบบฟอร์มแสดงผลการดำเนินงานตรวจสอบพื้นที่ปลูกยางพาราและปาล์มน้ำมันในพื้นที่ป่าอนุรักษ์  
สำนักบริหารพื้นที่อนุรักษ์ที่ 3 (สาขาเพชรบุรี)

การใช้ที่ดิน  ยางพารา อายุ ..... ปี เนื้อที่ประมาณ ..... ไร่  
 ปาล์มน้ำมัน อายุ ..... ปี เนื้อที่ประมาณ ..... ไร่  
 พื้นที่อื่นๆ (ระบุ) ..... เนื้อที่ประมาณ ..... ไร่  
ประเภทพื้นที่  ป่าอนุรักษ์ชื่อ อุทยานแห่งชาติแก่งกระจาน  
 ป่าสงวนแห่งชาติชื่อ .....  
 พื้นที่อื่นๆ (ระบุ) .....  
ที่ตั้ง ชื่อหมู่บ้าน/ชุมชน ..... หมู่ที่ ..... ตำบล ..... อำเภอ ..... จังหวัด .....

ค่าพิกัดกลางแปลง โดยประมาณ(ส่วนภูมิสารสนเทศ) ในพื้นที่  
UTM WGS 84 Easting 562668 m.E. UTM WGS 84  47 Easting       m.E.  
ZONE 47 Northing 1411077 m.N. ZONE  48 Northing       m.N.

ผลการดำเนินการ  ตรวจสอบพื้นที่แล้ว พบว่า.....  
 อยู่ในแปลงพิสูจน์สิทธิ์ 30 มิ.ย. 41  อยู่ระหว่างการดำเนินการตามมาตรา 22  ดำเนินการตามมาตรา 22 แล้ว  
 ไม่อยู่ในแปลงพิสูจน์สิทธิ์ 30 มิ.ย. 41  อยู่ระหว่างการดำเนินการตามมาตรา 25  ดำเนินการตามมาตรา 25 แล้ว  
\*มาตรา 22 พระราชบัญญัติอุทยานแห่งชาติ พ.ศ.2504 \*\*มาตรา 25 พระราชบัญญัติป่าสงวนแห่งชาติ พ.ศ.2535

ภาพประกอบ (ถ่ายจากพิกัดกลางแปลงหมุนรอบ 4 ทิศ)

เหนือ R10280159N



ใต้ R10280159S



ตะวันออก R10280159E



ตะวันตก R10280159W



ผู้รับผิดชอบ(หน่วยงาน) .....  
ลงชื่อ .....(ผู้สำรวจ) ..... ลงชื่อ .....(ผู้รับผิดชอบพื้นที่)  
( ..... ) ( ..... )  
ตำแหน่ง ..... ตำแหน่ง .....  
วันที่ ..... วันที่ .....

วันที่รายงาน □□-□□-□□□□

ครั้งที่รายงาน 01

รหัส R10280160

แบบฟอร์มแสดงผลการดำเนินงานตรวจสอบพื้นที่ปลูกลายพาราและปาล์มน้ำมันในพื้นที่ป่าอนุรักษ์  
สำนักบริหารพื้นที่อนุรักษ์ที่ 3 (สาขาเพชรบุรี)

การใช้ที่ดิน  ยางพารา อายุ ..... ปี เนื้อที่ประมาณ ..... ไร่  
 ปาล์มน้ำมัน อายุ ..... ปี เนื้อที่ประมาณ ..... ไร่  
 พื้นที่อื่นๆ (ระบุ) ..... เนื้อที่ประมาณ ..... ไร่

ประเภทพื้นที่  ป่าอนุรักษ์ชื่อ อุทยานแห่งชาติแก่งกระจาน  
 ป่าสงวนแห่งชาติชื่อ .....  
 พื้นที่อื่นๆ (ระบุ) .....

ที่ตั้ง ชื่อหมู่บ้าน/ชุมชน ..... หมู่ที่ ..... ตำบล ..... อำเภอ ..... จังหวัด .....

ค่าพิกัดกลางแปลง โดยประมาณ(ส่วนภูมิสารสนเทศ) ในพื้นที่  
UTM WGS 84 Easting 562034 m.E. UTM WGS 84  47 Easting       m.E.  
ZONE 47 Northing 1411797 m.N. ZONE  48 Northing       m.N.

ผลการดำเนินการ  ตรวจสอบพื้นที่แล้ว พบว่า.....  
 อยู่ในแปลงพิสูจน์สิทธิ์ 30 มิ.ย. 41  อยู่ระหว่างการดำเนินการตามมาตรา 22  ดำเนินการตามมาตรา 22 แล้ว  
 ไม่อยู่ในแปลงพิสูจน์สิทธิ์ 30 มิ.ย. 41  อยู่ระหว่างการดำเนินการตามมาตรา 25  ดำเนินการตามมาตรา 25 แล้ว  
\*มาตรา 22 พระราชบัญญัติอุทยานแห่งชาติ พ.ศ.2504 \*\*มาตรา 25 พระราชบัญญัติป่าสงวนแห่งชาติ พ.ศ.2535

ภาพประกอบ (ถ่ายจากพิกัดกลางแปลงหมุนรอบ 4 ทิศ)

เหนือ R10280160N



ใต้ R10280160S



ตะวันออก R10280160E



ตะวันตก R10280160W



ผู้รับผิดชอบ(หน่วยงาน) .....

ลงชื่อ .....(ผู้สำรวจ)

ลงชื่อ .....(ผู้รับผิดชอบพื้นที่)

( )

( )

ตำแหน่ง .....

ตำแหน่ง .....

วันที่ .....

วันที่ .....

แบบฟอร์มแสดงผลการดำเนินงานตรวจสอบพื้นที่ปลูกยางพาราและปาล์มน้ำมันในพื้นที่ป่าอนุรักษ์

สำนักบริหารพื้นที่อนุรักษ์ที่ 3 (สาขาเพชรบุรี)

การใช้ที่ดิน  ยางพารา อายุ ..... ปี เนื้อที่ประมาณ ..... ไร่  
 ปาล์มน้ำมัน อายุ ..... ปี เนื้อที่ประมาณ ..... ไร่  
 พื้นที่อื่นๆ (ระบุ) ..... เนื้อที่ประมาณ ..... ไร่

ประเภทพื้นที่  ป่าอนุรักษ์ชื่อ อุทยานแห่งชาติแก่งกระจาน  
 ป่าสงวนแห่งชาติชื่อ .....  
 พื้นที่อื่นๆ (ระบุ) .....

ที่ตั้ง ชื่อหมู่บ้าน/ชุมชน ..... หมู่ที่ ..... ตำบล ..... อำเภอ ..... จังหวัด .....

ค่าพิกัดกลางแปลง โดยประมาณ(ส่วนภูมิสารสนเทศ) ในพื้นที่




UTM WGS 84 Easting 557330 m.E. UTM WGS 84  47 Easting       m.E.  
ZONE 47 Northing 1420765 m.N. ZONE  48 Northing       m.N.

ผลการดำเนินการ  ตรวจสอบพื้นที่แล้ว พบว่า.....

อยู่ในแปลงพิสูจน์สิทธิ์ 30 มิ.ย. 41  อยู่ระหว่างการดำเนินการตามมาตรา 22  ดำเนินการตามมาตรา 22 แล้ว  
 ไม่อยู่ในแปลงพิสูจน์สิทธิ์ 30 มิ.ย. 41  อยู่ระหว่างการดำเนินการตามมาตรา 25  ดำเนินการตามมาตรา 25 แล้ว

\*มาตรา 22 พระราชบัญญัติอุทยานแห่งชาติ พ.ศ.2504 \*\*มาตรา 25 พระราชบัญญัติป่าสงวนแห่งชาติ พ.ศ.2535

ภาพประกอบ (ถ่ายจากพิกัดกลางแปลงหมุนรอบ 4 ทิศ)

เหนือ R10280161N	ใต้ R10280161S
	
ตะวันออก R10280161E	ตะวันตก R10280161W
	

ผู้รับผิดชอบ(หน่วยงาน) .....

ลงชื่อ .....(ผู้สำรวจ)	ลงชื่อ .....(ผู้รับผิดชอบพื้นที่)
( )	( )
ตำแหน่ง .....	ตำแหน่ง .....
วันที่ .....	วันที่ .....

แบบฟอร์มแสดงผลการดำเนินงานตรวจสอบพื้นที่ปลูกยางพาราและปาล์มน้ำมันในพื้นที่ป่าอนุรักษ์  
 สำนักบริหารพื้นที่อนุรักษ์ที่ 3 (สาขาเพชรบุรี)

การใช้ที่ดิน  ยางพารา อายุ ..... ปี เนื้อที่ประมาณ ..... ไร่  
 ปาล์มน้ำมัน อายุ ..... ปี เนื้อที่ประมาณ ..... ไร่  
 พื้นที่อื่นๆ (ระบุ) ..... เนื้อที่ประมาณ ..... ไร่

ประเภทพื้นที่  ป่าอนุรักษ์ชื่อ อุทยานแห่งชาติแก่งกระจาน  
 ป่าสงวนแห่งชาติชื่อ .....  
 พื้นที่อื่นๆ (ระบุ) .....

ที่ตั้ง ชื่อหมู่บ้าน/ชุมชน ..... หมู่ที่ ..... ตำบล ..... อำเภอ ..... จังหวัด .....

ค่าพิกัดกลางแปลง โดยประมาณ(ส่วนภูมิสารสนเทศ) ในพื้นที่

UTM WGS 84 Easting 557008 m.E. UTM WGS 84  47 Easting  m.E.  
 ZONE 47 Northing 1420833 m.N. ZONE  48 Northing  m.N.

ผลการดำเนินการ  ตรวจสอบพื้นที่แล้ว พบว่า.....

อยู่ในแปลงพิสูจน์สิทธิ์ 30 มิ.ย. 41  อยู่ระหว่างการดำเนินการตามมาตรา 22  ดำเนินการตามมาตรา 22 แล้ว  
 ไม่อยู่ในแปลงพิสูจน์สิทธิ์ 30 มิ.ย. 41  อยู่ระหว่างการดำเนินการตามมาตรา 25  ดำเนินการตามมาตรา 25 แล้ว

\*มาตรา 22 พระราชบัญญัติอุทยานแห่งชาติ พ.ศ.2504 \*\*มาตรา 25 พระราชบัญญัติป่าสงวนแห่งชาติ พ.ศ.2535

## ภาพประกอบ (ถ่ายจากพิกัดกลางแปลงหมุนรอบ 4 ทิศ)

เหนือ R10280162N



ใต้ R10280162S



ตะวันออก R10280162E



ตะวันตก R10280162W



ผู้รับผิดชอบ(หน่วยงาน) .....

ลงชื่อ .....(ผู้สำรวจ)

ลงชื่อ .....(ผู้รับผิดชอบพื้นที่)

( )

( )

ตำแหน่ง .....

ตำแหน่ง .....

วันที่ .....

วันที่ .....

แบบฟอร์มแสดงผลการดำเนินงานตรวจสอบพื้นที่ปลูกยางพาราและปาล์มน้ำมันในพื้นที่ป่าอนุรักษ์  
สำนักบริหารพื้นที่อนุรักษ์ที่ 3 (สาขาเพชรบุรี)


การใช้ที่ดิน  ยางพารา อายุ ..... ปี เนื้อที่ประมาณ ..... ไร่  
 ปาล์มน้ำมัน อายุ ..... ปี เนื้อที่ประมาณ ..... ไร่  
 พื้นที่อื่นๆ (ระบุ) ..... เนื้อที่ประมาณ ..... ไร่  
ประเภทพื้นที่  ป่าอนุรักษ์ชื่อ อุทยานแห่งชาติแก่งกระจาน  
 ป่าสงวนแห่งชาติชื่อ .....  
 พื้นที่อื่นๆ (ระบุ) .....  
ที่ตั้ง ชื่อหมู่บ้าน/ชุมชน ..... หมู่ที่ ..... ตำบล ..... อำเภอ ..... จังหวัด .....

ค่าพิกัดกลางแปลง โดยประมาณ(ส่วนภูมิสารสนเทศ) ในพื้นที่  
UTM WGS 84 Easting 557022 m.E. UTM WGS 84  47 Easting  m.E.  
ZONE 47 Northing 1420931 m.N. ZONE  48 Northing  m.N.


ผลการดำเนินการ  ตรวจสอบพื้นที่แล้ว พบว่า.....  
 อยู่ในแปลงพิสูจน์สิทธิ์ 30 มิ.ย. 41  อยู่ระหว่างการดำเนินการตามมาตรา 22  ดำเนินการตามมาตรา 22 แล้ว  
 ไม่อยู่ในแปลงพิสูจน์สิทธิ์ 30 มิ.ย. 41  อยู่ระหว่างการดำเนินการตามมาตรา 25  ดำเนินการตามมาตรา 25 แล้ว  
\*มาตรา 22 พระราชบัญญัติอุทยานแห่งชาติ พ.ศ.2504 \*\*มาตรา 25 พระราชบัญญัติป่าสงวนแห่งชาติ พ.ศ.2535

ภาพประกอบ (ถ่ายจากพิกัดกลางแปลงหมุนรอบ 4 ทิศ)


เหนือ R10280163N




ใต้ R10280163S



ตะวันออก R10280163E



ตะวันตก R10280163W



ผู้รับผิดชอบ(หน่วยงาน) .....  
ลงชื่อ .....(ผู้สำรวจ) ..... ลงชื่อ .....(ผู้รับผิดชอบพื้นที่) .....  
( ) ( )  
ตำแหน่ง ..... ตำแหน่ง .....  
วันที่ ..... วันที่ .....



แบบฟอร์มแสดงผลการดำเนินงานตรวจสอบพื้นที่ปลูกยางพาราและปาล์มน้ำมันในพื้นที่ป่าอนุรักษ์  
สำนักบริหารพื้นที่อนุรักษ์ที่ 3 (สาขาเพชรบุรี)

การใช้ที่ดิน  ยางพารา อายุ ..... ปี เนื้อที่ประมาณ ..... ไร่  
 ปาล์มน้ำมัน อายุ ..... ปี เนื้อที่ประมาณ ..... ไร่  
 พื้นที่อื่นๆ (ระบุ) ..... เนื้อที่ประมาณ ..... ไร่  
ประเภทพื้นที่  ป่าอนุรักษ์ชื่อ อุทยานแห่งชาติแก่งกระจาน  
 ป่าสงวนแห่งชาติชื่อ .....  
 พื้นที่อื่นๆ (ระบุ) .....  
ที่ตั้ง ชื่อหมู่บ้าน/ชุมชน ..... หมู่ที่ ..... ตำบล ..... อำเภอ ..... จังหวัด .....

ค่าพิกัดกลางแปลง โดยประมาณ(ส่วนภูมิสารสนเทศ) ในพื้นที่  
UTM WGS 84 Easting 561268 m.E. UTM WGS 84  47 Easting  m.E.  
ZONE 47 Northing 1428398 m.N. ZONE  48 Northing  m.N.

ผลการดำเนินการ  ตรวจสอบพื้นที่แล้ว พบว่า.....  
 อยู่ในแปลงพิสูจน์สิทธิ์ 30 มิ.ย. 41  อยู่ระหว่างการดำเนินการตามมาตรา 22  ดำเนินการตามมาตรา 22 แล้ว  
 ไม่อยู่ในแปลงพิสูจน์สิทธิ์ 30 มิ.ย. 41  อยู่ระหว่างการดำเนินการตามมาตรา 25  ดำเนินการตามมาตรา 25 แล้ว  
\*มาตรา 22 พระราชบัญญัติอุทยานแห่งชาติ พ.ศ.2504 \*\*มาตรา 25 พระราชบัญญัติป่าสงวนแห่งชาติ พ.ศ.2535

ภาพประกอบ (ถ่ายจากพิกัดกลางแปลงหมุนรอบ 4 ทิศ)

เหนือ P10280165N



ใต้ P10280165S



ตะวันออก P10280165E



ตะวันตก P10280165W



ผู้รับผิดชอบ(หน่วยงาน) .....  
ลงชื่อ .....(ผู้สำรวจ) ..... ลงชื่อ .....(ผู้รับผิดชอบพื้นที่)  
( ) ( )  
ตำแหน่ง ..... ตำแหน่ง .....  
วันที่ ..... วันที่ .....

### แบบฟอร์มแสดงผลการดำเนินงานตรวจสอบพื้นที่ปลูกยางพาราและปาล์มน้ำมันในพื้นที่ป่าอนุรักษ์ สำนักบริหารพื้นที่อนุรักษ์ที่ 3 (สาขาเพชรบุรี)

การใช้ที่ดิน  ยางพารา อายุ ..... ปี เนื้อที่ประมาณ ..... ไร่  
 ปาล์มน้ำมัน อายุ ..... ปี เนื้อที่ประมาณ ..... ไร่  
 พื้นที่อื่นๆ (ระบุ) ..... เนื้อที่ประมาณ ..... ไร่

ประเภทพื้นที่  ป่าอนุรักษ์ชื่อ อุทยานแห่งชาติแก่งกระจาน  
 ป่าสงวนแห่งชาติชื่อ .....  
 พื้นที่อื่นๆ (ระบุ) .....

ที่ตั้ง ชื่อหมู่บ้าน/ชุมชน ..... หมู่ที่ ..... ตำบล ..... อำเภอ ..... จังหวัด .....

ค่าพิกัดกลางแปลง โดยประมาณ(ส่วนภูมิสารสนเทศ) ในพื้นที่  
 UTM WGS 84 Easting 562184 m.E. UTM WGS 84  47 Easting       m.E.  
 ZONE 47 Northing 1428635 m.N. ZONE  48 Northing       m.N.

ผลการดำเนินการ  ตรวจสอบพื้นที่แล้ว พบว่า.....  
 อยู่ในแปลงพิสูจน์สิทธิ์ 30 มิ.ย. 41  อยู่ระหว่างการดำเนินการตามมาตรา 22  ดำเนินการตามมาตรา 22 แล้ว  
 ไม่อยู่ในแปลงพิสูจน์สิทธิ์ 30 มิ.ย. 41  อยู่ระหว่างการดำเนินการตามมาตรา 25  ดำเนินการตามมาตรา 25 แล้ว  
 \*มาตรา 22 พระราชบัญญัติอุทยานแห่งชาติ พ.ศ.2504 \*\*มาตรา 25 พระราชบัญญัติป่าสงวนแห่งชาติ พ.ศ.2535

#### ภาพประกอบ (ถ่ายจากพิกัดกลางแปลงหมุนรอบ 4 ทิศ)

เหนือ R10280166N



ใต้ R10280166S



ตะวันออก R10280166E



ตะวันตก R10280166W



ผู้รับผิดชอบ(หน่วยงาน) .....

ลงชื่อ ..... (ผู้สำรวจ)

( )

ตำแหน่ง .....

วันที่ .....

ลงชื่อ ..... (ผู้รับผิดชอบพื้นที่)

( )

ตำแหน่ง .....

วันที่ .....



### แบบฟอร์มแสดงผลการดำเนินงานตรวจสอบพื้นที่ปลูกยางพาราและปาล์มน้ำมันในพื้นที่ป่าอนุรักษ์

#### สำนักบริหารพื้นที่อนุรักษ์ที่ 3 (สาขาเพชรบุรี)

การใช้ที่ดิน  ยางพารา      อายุ ..... ปี      เนื้อที่ประมาณ ..... ไร่  
 ปาล์มน้ำมัน      อายุ ..... ปี      เนื้อที่ประมาณ ..... ไร่  
 พื้นที่อื่นๆ (ระบุ) .....      เนื้อที่ประมาณ ..... ไร่

ประเภทพื้นที่  ป่าอนุรักษ์ชื่อ อุทยานแห่งชาติแก่งกระจาน  
 ป่าสงวนแห่งชาติชื่อ .....

ที่ตั้ง  พื้นที่อื่นๆ (ระบุ) .....  
 ชื่อหมู่บ้าน/ชุมชน ..... หมู่ที่ ..... ตำบล ..... อำเภอ ..... จังหวัด .....

ค่าพิกัดกลางแปลง **โดยประมาณ(ส่วนภูมิสารสนเทศ)**      ในพื้นที่

UTM WGS 84	Easting	563729	m.E.	UTM WGS 84	<input type="text"/>	47	Easting	<input type="text"/>	<input type="text"/>	<input type="text"/>	<input type="text"/>	<input type="text"/>	<input type="text"/>	m.E.			
ZONE		47	Northing	1431688	m.N.	ZONE		<input type="text"/>	48	Northing	<input type="text"/>	<input type="text"/>	<input type="text"/>	<input type="text"/>	<input type="text"/>	<input type="text"/>	m.N.

ผลการดำเนินการ  ตรวจสอบพื้นที่แล้ว พบว่า.....  
 อยู่ในแปลงพิสูจน์สิทธิ์ 30 มิ.ย. 41       อยู่ระหว่างการดำเนินการตามมาตรา 22       ดำเนินการตามมาตรา 22 แล้ว  
 ไม่อยู่ในแปลงพิสูจน์สิทธิ์ 30 มิ.ย. 41       อยู่ระหว่างการดำเนินการตามมาตรา 25       ดำเนินการตามมาตรา 25 แล้ว  
 \*มาตรา 22 พระราชบัญญัติอุทยานแห่งชาติ พ.ศ.2504      \*\*มาตรา 25 พระราชบัญญัติป่าสงวนแห่งชาติ พ.ศ.2535

ภาพประกอบ (ถ่ายจากพิกัดกลางแปลงหมุนรอบ 4 ทิศ)

เหนือ R10280167N

ใต้ R10280167S



ตะวันออก R10280167E

ตะวันตก R10280167W



ผู้รับผิดชอบ(หน่วยงาน) .....

ลงชื่อ .....	(ผู้สำรวจ)	ลงชื่อ .....	(ผู้รับผิดชอบพื้นที่)
( )		( )	
ตำแหน่ง .....		ตำแหน่ง .....	
วันที่ .....		วันที่ .....	

วันที่รายงาน --

ครั้งที่รายงาน 01

รหัส R10280168

### แบบฟอร์มแสดงผลการดำเนินงานตรวจสอบพื้นที่ปลุกยางพาราและปาล์มน้ำมันในพื้นที่ป่าอนุรักษ์ สำนักบริหารพื้นที่อนุรักษ์ที่ 3 (สาขาเพชรบุรี)

**การใช้ที่ดิน**     ยางพารา    อายุ ..... ปี    เนื้อที่ประมาณ ..... ไร่  
 ปาล์มน้ำมัน    อายุ ..... ปี    เนื้อที่ประมาณ ..... ไร่  
 พื้นที่อื่นๆ (ระบุ) .....    เนื้อที่ประมาณ ..... ไร่

**ประเภทพื้นที่**     ป่าอนุรักษ์ชื่อ อุทยานแห่งชาติแก่งกระจาน  
 ป่าสงวนแห่งชาติชื่อ .....

**ที่ตั้ง**    ชื่อหมู่บ้าน/ชุมชน ..... หมู่ที่ ..... ตำบล ..... อำเภอ ..... จังหวัด .....

**ค่าพิกัดกลางแปลง**      **โดยประมาณ(ส่วนภูมิสารสนเทศ)**      **ในพื้นที่**  
 UTM WGS 84    Easting    562809 m.E.      UTM WGS 84     47 Easting     m.E.  
 ZONE 47    Northing    1433647 m.N.      ZONE     48 Northing     m.N.

**ผลการดำเนินการ**     ตรวจสอบพื้นที่แล้ว    พบว่า.....

อยู่ในแปลงพิสูจน์สิทธิ์ 30 มิ.ย. 41       อยู่ระหว่างการดำเนินการตามมาตรา 22       ดำเนินการตามมาตรา 22 แล้ว  
 ไม่อยู่ในแปลงพิสูจน์สิทธิ์ 30 มิ.ย. 41       อยู่ระหว่างการดำเนินการตามมาตรา 25       ดำเนินการตามมาตรา 25 แล้ว

\*มาตรา 22 พระราชบัญญัติอุทยานแห่งชาติ พ.ศ.2504      \*\*มาตรา 25 พระราชบัญญัติป่าสงวนแห่งชาติ พ.ศ.2535

#### ภาพประกอบ (ถ่ายจากพิกัดกลางแปลงหมุนรอบ 4 ทิศ)

เหนือ R10280168N



ใต้ R10280168S



ตะวันออก R10280168E



ตะวันตก R10280168W



ผู้รับผิดชอบ(หน่วยงาน) .....

ลงชื่อ .....(ผู้สำรวจ)      ลงชื่อ .....(ผู้รับผิดชอบพื้นที่)  
 (      )      (      )  
 ตำแหน่ง .....      ตำแหน่ง .....

วันที่ .....      วันที่ .....

**แบบฟอร์มแสดงผลการดำเนินงานตรวจสอบพื้นที่ปลูกยางพาราและปาล์มน้ำมันในพื้นที่ป่าอนุรักษ์  
สำนักบริหารพื้นที่อนุรักษ์ที่ 3 (สาขาเพชรบุรี)**

การใช้ที่ดิน  ยางพารา อายุ ..... ปี เนื้อที่ประมาณ ..... ไร่  
 ปาล์มน้ำมัน อายุ ..... ปี เนื้อที่ประมาณ ..... ไร่  
 พื้นที่อื่นๆ (ระบุ) ..... เนื้อที่ประมาณ ..... ไร่

ประเภทพื้นที่  ป่าอนุรักษ์ชื่อ อุทยานแห่งชาติแก่งกระจาน  
 ป่าสงวนแห่งชาติชื่อ .....  
 พื้นที่อื่นๆ (ระบุ) .....

ที่ตั้ง ชื่อหมู่บ้าน/ชุมชน ..... หมู่ที่ ..... ตำบล ..... อำเภอ ..... จังหวัด .....

ค่าพิกัดกลางแปลง โดยประมาณ(ส่วนภูมิสารสนเทศ) ในพื้นที่

UTM WGS 84 Easting 562770 m.E. UTM WGS 84  47 Easting       m.E.  
 ZONE 47 Northing 1436195 m.N. ZONE  48 Northing       m.N.

ผลการดำเนินการ  ตรวจสอบพื้นที่แล้ว พบว่า.....  
 อยู่ในแปลงพิสูจน์สิทธิ์ 30 มิ.ย. 41  อยู่ระหว่างการดำเนินการตามมาตรา 22  ดำเนินการตามมาตรา 22 แล้ว  
 ไม่อยู่ในแปลงพิสูจน์สิทธิ์ 30 มิ.ย. 41  อยู่ระหว่างการดำเนินการตามมาตรา 25  ดำเนินการตามมาตรา 25 แล้ว

\*มาตรา 22 พระราชบัญญัติอุทยานแห่งชาติ พ.ศ.2504 \*\*มาตรา 25 พระราชบัญญัติป่าสงวนแห่งชาติ พ.ศ.2535

**ภาพประกอบ (ถ่ายจากพิกัดกลางแปลงหมุนรอบ 4 ทิศ)**

<p>เหนือ P10280169N</p> <div style="border: 1px solid black; height: 150px; width: 100%;"></div>	<p>ใต้ P10280169S</p> <div style="border: 1px solid black; height: 150px; width: 100%;"></div>
<p>ตะวันออก P10280169E</p> <div style="border: 1px solid black; height: 150px; width: 100%;"></div>	<p>ตะวันตก P10280169W</p> <div style="border: 1px solid black; height: 150px; width: 100%;"></div>

ผู้รับผิดชอบ(หน่วยงาน) .....

ลงชื่อ .....(ผู้สำรวจ) ( ) ตำแหน่ง ..... วันที่ .....	ลงชื่อ .....(ผู้รับผิดชอบพื้นที่) ( ) ตำแหน่ง ..... วันที่ .....
--	---

แบบฟอร์มแสดงผลการดำเนินงานตรวจสอบพื้นที่ปลูกยางพาราและปาล์มน้ำมันในพื้นที่ป่าอนุรักษ์  
 สำนักบริหารพื้นที่อนุรักษ์ที่ 3 (สาขาเพชรบุรี)

การใช้ที่ดิน  ยางพารา อายุ ..... ปี เนื้อที่ประมาณ ..... ไร่  
 ปาล์มน้ำมัน อายุ ..... ปี เนื้อที่ประมาณ ..... ไร่  
 พื้นที่อื่นๆ (ระบุ) ..... เนื้อที่ประมาณ ..... ไร่

ประเภทพื้นที่  ป่าอนุรักษ์ชื่อ อุทยานแห่งชาติแก่งกระจาน  
 ป่าสงวนแห่งชาติชื่อ .....  
 พื้นที่อื่นๆ (ระบุ) .....

ที่ตั้ง ชื่อหมู่บ้าน/ชุมชน ..... หมู่ที่ ..... ตำบล ..... อำเภอ ..... จังหวัด .....

ค่าพิกัดกลางแปลง โดยประมาณ(ส่วนภูมิสารสนเทศ) ในพื้นที่

UTM WGS 84 Easting 562426 m.E. UTM WGS 84  47 Easting  m.E.  
 ZONE 47 Northing 1436691 m.N. ZONE  48 Northing  m.N.

ผลการดำเนินการ  ตรวจสอบพื้นที่แล้ว พบว่า.....

อยู่ในแปลงพิสูจน์สิทธิ์ 30 มิ.ย. 41  อยู่ระหว่างการดำเนินการตามมาตรา 22  ดำเนินการตามมาตรา 22 แล้ว  
 ไม่อยู่ในแปลงพิสูจน์สิทธิ์ 30 มิ.ย. 41  อยู่ระหว่างการดำเนินการตามมาตรา 25  ดำเนินการตามมาตรา 25 แล้ว

\*มาตรา 22 พระราชบัญญัติอุทยานแห่งชาติ พ.ศ.2504 \*\*มาตรา 25 พระราชบัญญัติป่าสงวนแห่งชาติ พ.ศ.2535

## ภาพประกอบ (ถ่ายจากพิกัดกลางแปลงหมุนรอบ 4 ทิศ)

เหนือ R10280170N



ใต้ R10280170S



ตะวันออก R10280170E



ตะวันตก R10280170W



ผู้รับผิดชอบ(หน่วยงาน) .....

ลงชื่อ .....(ผู้สำรวจ)

ลงชื่อ .....(ผู้รับผิดชอบพื้นที่)

( )

( )

ตำแหน่ง .....

ตำแหน่ง .....

วันที่ .....

วันที่ .....





แบบฟอร์มแสดงผลการดำเนินงานตรวจสอบพื้นที่ปลูกยางพาราและปาล์มน้ำมันในพื้นที่ป่าอนุรักษ์  
**สำนักบริหารพื้นที่อนุรักษ์ที่ 3 (สาขาเพชรบุรี)**

การใช้ที่ดิน  ยางพารา อายุ ..... ปี เนื้อที่ประมาณ ..... ไร่  
 ปาล์มน้ำมัน อายุ ..... ปี เนื้อที่ประมาณ ..... ไร่  
 พื้นที่อื่นๆ (ระบุ) ..... เนื้อที่ประมาณ ..... ไร่  
 ประเภทพื้นที่  ป่าอนุรักษ์ชื่อ อุทยานแห่งชาติแก่งกระจาน  
 ป่าสงวนแห่งชาติชื่อ .....  
 พื้นที่อื่นๆ (ระบุ) .....  
 ที่ตั้ง ชื่อหมู่บ้าน/ชุมชน ..... หมู่ที่ ..... ตำบล ..... อำเภอ ..... จังหวัด .....

ค่าพิกัดกลางแปลง โดยประมาณ(ส่วนภูมิสารสนเทศ) ในพื้นที่  
 UTM WGS 84 Easting **561665** m.E. UTM WGS 84  47 Easting  m.E.  
 ZONE 47 Northing **1437427** m.N. ZONE  48 Northing  m.N.

ผลการดำเนินการ  ตรวจสอบพื้นที่แล้ว พบว่า.....  
 อยู่ในแปลงพิสูจน์สิทธิ์ 30 มิ.ย. 41  อยู่ระหว่างการดำเนินการตามมาตรา 22  ดำเนินการตามมาตรา 22 แล้ว  
 ไม่อยู่ในแปลงพิสูจน์สิทธิ์ 30 มิ.ย. 41  อยู่ระหว่างการดำเนินการตามมาตรา 25  ดำเนินการตามมาตรา 25 แล้ว  
 \*มาตรา 22 พระราชบัญญัติอุทยานแห่งชาติ พ.ศ.2504 \*\*มาตรา 25 พระราชบัญญัติป่าสงวนแห่งชาติ พ.ศ.2535

ภาพประกอบ (ถ่ายจากพิกัดกลางแปลงหมุนรอบ 4 ทิศ)

เหนือ R10280171N	ใต้ R10280171S
	
ตะวันออก R10280171E	ตะวันตก R10280171W
	

ผู้รับผิดชอบ(หน่วยงาน) .....  
 ลงชื่อ .....(ผู้สำรวจ) ..... ลงชื่อ .....(ผู้รับผิดชอบพื้นที่) .....  
 ( ) ( )  
 ตำแหน่ง ..... ตำแหน่ง .....  
 วันที่ ..... วันที่ .....

แบบฟอร์มแสดงผลการดำเนินงานตรวจสอบพื้นที่ปลูกยางพาราและปาล์มน้ำมันในพื้นที่ป่าอนุรักษ์  
 สำนักบริหารพื้นที่อนุรักษ์ที่ 3 (สาขาเพชรบุรี)

การใช้ที่ดิน  ยางพารา อายุ ..... ปี เนื้อที่ประมาณ ..... ไร่  
 ปาล์มน้ำมัน อายุ ..... ปี เนื้อที่ประมาณ ..... ไร่  
 พื้นที่อื่นๆ (ระบุ) ..... เนื้อที่ประมาณ ..... ไร่

ประเภทพื้นที่  ป่าอนุรักษ์ชื่อ อุทยานแห่งชาติแก่งกระจาน  
 ป่าสงวนแห่งชาติชื่อ .....  
 พื้นที่อื่นๆ (ระบุ) .....

ที่ตั้ง ชื่อหมู่บ้าน/ชุมชน ..... หมู่ที่ ..... ตำบล ..... อำเภอ ..... จังหวัด .....

ค่าพิกัดกลางแปลง โดยประมาณ(ส่วนภูมิสารสนเทศ) ในพื้นที่

UTM WGS 84 Easting **561124** m.E. UTM WGS 84  47 Easting  m.E.  
 ZONE **47** Northing **1437754** m.N. ZONE  48 Northing  m.N.

ผลการดำเนินการ  ตรวจสอบพื้นที่แล้ว พบว่า.....

อยู่ในแปลงพิสูจน์สิทธิ์ 30 มิ.ย. 41  อยู่ระหว่างการดำเนินการตามมาตรา 22  ดำเนินการตามมาตรา 22 แล้ว  
 ไม่อยู่ในแปลงพิสูจน์สิทธิ์ 30 มิ.ย. 41  อยู่ระหว่างการดำเนินการตามมาตรา 25  ดำเนินการตามมาตรา 25 แล้ว

\*มาตรา 22 พระราชบัญญัติอุทยานแห่งชาติ พ.ศ.2504      \*\*มาตรา 25 พระราชบัญญัติป่าสงวนแห่งชาติ พ.ศ.2535

## ภาพประกอบ (ถ่ายจากพิกัดกลางแปลงหมุนรอบ 4 ทิศ)

เหนือ R10280172N



ใต้ R10280172S



ตะวันออก R10280172E



ตะวันตก R10280172W



ผู้รับผิดชอบ(หน่วยงาน) .....

ลงชื่อ .....(ผู้สำรวจ)

( )

ตำแหน่ง .....

วันที่ .....

ลงชื่อ .....(ผู้รับผิดชอบพื้นที่)

( )

ตำแหน่ง .....

วันที่ .....

แบบฟอร์มแสดงผลการดำเนินงานตรวจสอบพื้นที่ปลูกยางพาราและปาล์มน้ำมันในพื้นที่ป่าอนุรักษ์  
สำนักบริหารพื้นที่อนุรักษ์ที่ 3 (สาขาเพชรบุรี)

การใช้ที่ดิน  ยางพารา อายุ ..... ปี เนื้อที่ประมาณ ..... ไร่  
 ปาล์มน้ำมัน อายุ ..... ปี เนื้อที่ประมาณ ..... ไร่  
 พื้นที่อื่นๆ (ระบุ) ..... เนื้อที่ประมาณ ..... ไร่

ประเภทพื้นที่  ป่าอนุรักษ์ชื่อ อุทยานแห่งชาติแก่งกระจาน  
 ป่าสงวนแห่งชาติชื่อ .....  
 พื้นที่อื่นๆ (ระบุ) .....

ที่ตั้ง ชื่อหมู่บ้าน/ชุมชน ..... หมู่ที่ ..... ตำบล ..... อำเภอ ..... จังหวัด .....

ค่าพิกัดกลางแปลง โดยประมาณ(ส่วนภูมิสารสนเทศ) ในพื้นที่  
UTM WGS 84 Easting 560451 m.E. UTM WGS 84  47 Easting  m.E.  
ZONE 47 Northing 1438072 m.N. ZONE  48 Northing  m.N.

ผลการดำเนินการ  ตรวจสอบพื้นที่แล้ว พบว่า.....  
 อยู่ในแปลงพิสูจน์สิทธิ์ 30 มิ.ย. 41  อยู่ระหว่างการดำเนินการตามมาตรา 22  ดำเนินการตามมาตรา 22 แล้ว  
 ไม่อยู่ในแปลงพิสูจน์สิทธิ์ 30 มิ.ย. 41  อยู่ระหว่างการดำเนินการตามมาตรา 25  ดำเนินการตามมาตรา 25 แล้ว  
\*มาตรา 22 พระราชบัญญัติอุทยานแห่งชาติ พ.ศ.2504 \*\*มาตรา 25 พระราชบัญญัติป่าสงวนแห่งชาติ พ.ศ.2535

ภาพประกอบ (ถ่ายจากพิกัดกลางแปลงหมุนรอบ 4 ทิศ)

เหนือ R10280173N



ใต้ R10280173S



ตะวันออก R10280173E



ตะวันตก R10280173W



ผู้รับผิดชอบ(หน่วยงาน) .....

ลงชื่อ .....(ผู้สำรวจ)

ลงชื่อ .....(ผู้รับผิดชอบพื้นที่)

( )

( )

ตำแหน่ง .....

ตำแหน่ง .....

วันที่ .....

วันที่ .....

### แบบฟอร์มแสดงผลการดำเนินงานตรวจสอบพื้นที่ปลูกยางพาราและปาล์มน้ำมันในพื้นที่ป่าอนุรักษ์ สำนักบริหารพื้นที่อนุรักษ์ที่ 3 (สาขาเพชรบุรี)

การใช้ที่ดิน  ยางพารา อายุ ..... ปี เนื้อที่ประมาณ ..... ไร่  
 ปาล์มน้ำมัน อายุ ..... ปี เนื้อที่ประมาณ ..... ไร่  
 พื้นที่อื่นๆ (ระบุ) ..... เนื้อที่ประมาณ ..... ไร่

ประเภทพื้นที่  ป่าอนุรักษ์ชื่อ อุทยานแห่งชาติแก่งกระจาน  
 ป่าสงวนแห่งชาติชื่อ .....  
 พื้นที่อื่นๆ (ระบุ) .....

ที่ตั้ง ชื่อหมู่บ้าน/ชุมชน ..... หมู่ที่ ..... ตำบล ..... อำเภอ ..... จังหวัด .....

ค่าพิกัดกลางแปลง โดยประมาณ(ส่วนภูมิสารสนเทศ) ในพื้นที่  
 UTM WGS 84 Easting 560256 m.E. UTM WGS 84  47 Easting  m.E.  
 ZONE 47 Northing 1438158 m.N. ZONE  48 Northing  m.N.

ผลการดำเนินการ  ตรวจสอบพื้นที่แล้ว พบว่า.....  
 อยู่ในแปลงพิสูจน์สิทธิ์ 30 มิ.ย. 41  อยู่ระหว่างการดำเนินการตามมาตรา 22  ดำเนินการตามมาตรา 22 แล้ว  
 ไม่อยู่ในแปลงพิสูจน์สิทธิ์ 30 มิ.ย. 41  อยู่ระหว่างการดำเนินการตามมาตรา 25  ดำเนินการตามมาตรา 25 แล้ว

\*มาตรา 22 พระราชบัญญัติอุทยานแห่งชาติ พ.ศ.2504      \*\*มาตรา 25 พระราชบัญญัติป่าสงวนแห่งชาติ พ.ศ.2535

ภาพประกอบ (ถ่ายจากพิกัดกลางแปลงหมุนรอบ 4 ทิศ)

เหนือ R10280174N



ใต้ R10280174S



ตะวันออก R10280174E



ตะวันตก R10280174W



ผู้รับผิดชอบ(หน่วยงาน) .....

ลงชื่อ .....(ผู้สำรวจ)  
( )

ลงชื่อ .....(ผู้รับผิดชอบพื้นที่)  
( )

ตำแหน่ง .....

ตำแหน่ง .....

วันที่ .....

วันที่ .....







แบบฟอร์มแสดงผลการดำเนินงานตรวจสอบพื้นที่ปลูกยางพาราและปาล์มน้ำมันในพื้นที่ป่าอนุรักษ์  
 สำนักบริหารพื้นที่อนุรักษ์ที่ 3 (สาขาเพชรบุรี)

การใช้ที่ดิน  ยางพารา อายุ ..... ปี เนื้อที่ประมาณ ..... ไร่  
 ปาล์มน้ำมัน อายุ ..... ปี เนื้อที่ประมาณ ..... ไร่  
 พื้นที่อื่นๆ (ระบุ) ..... เนื้อที่ประมาณ ..... ไร่

ประเภทพื้นที่  ป่าอนุรักษ์ชื่อ อุทยานแห่งชาติแก่งกระจาน  
 ป่าสงวนแห่งชาติชื่อ .....  
 พื้นที่อื่นๆ (ระบุ) .....

ที่ตั้ง ชื่อหมู่บ้าน/ชุมชน ..... หมู่ที่ ..... ตำบล ..... อำเภอ ..... จังหวัด .....

ค่าพิกัดกลางแปลง โดยประมาณ(ส่วนภูมิสารสนเทศ) ในพื้นที่

UTM WGS 84 Easting 559707 m.E. UTM WGS 84  47 Easting  m.E.  
 ZONE 47 Northing 1439344 m.N. ZONE  48 Northing  m.N.

ผลการดำเนินการ  ตรวจสอบพื้นที่แล้ว พบว่า.....

อยู่ในแปลงพิสูจน์สิทธิ์ 30 มิ.ย. 41  อยู่ระหว่างการดำเนินการตามมาตรา 22  ดำเนินการตามมาตรา 22 แล้ว  
 ไม่อยู่ในแปลงพิสูจน์สิทธิ์ 30 มิ.ย. 41  อยู่ระหว่างการดำเนินการตามมาตรา 25  ดำเนินการตามมาตรา 25 แล้ว

\*มาตรา 22 พระราชบัญญัติอุทยานแห่งชาติ พ.ศ.2504 \*\*มาตรา 25 พระราชบัญญัติป่าสงวนแห่งชาติ พ.ศ.2535

## ภาพประกอบ (ถ่ายจากพิกัดกลางแปลงหมุนรอบ 4 ทิศ)

เหนือ R10280177N



ใต้ R10280177S



ตะวันออก R10280177E



ตะวันตก R10280177W



ผู้รับผิดชอบ(หน่วยงาน) .....

ลงชื่อ .....(ผู้สำรวจ)

ลงชื่อ .....(ผู้รับผิดชอบพื้นที่)

( )

( )

ตำแหน่ง .....

ตำแหน่ง .....

วันที่ .....

วันที่ .....

วันที่รายงาน --

ครั้งที่รายงาน 01

รหัส R10280178

แบบฟอร์มแสดงผลการดำเนินงานตรวจสอบพื้นที่ปลูกยางพาราและปาล์มน้ำมันในพื้นที่ป่าอนุรักษ์  
สำนักบริหารพื้นที่อนุรักษ์ที่ 3 (สาขาเพชรบุรี)

การใช้ที่ดิน  ยางพารา อายุ ..... ปี เนื้อที่ประมาณ ..... ไร่  
 ปาล์มน้ำมัน อายุ ..... ปี เนื้อที่ประมาณ ..... ไร่  
 พื้นที่อื่นๆ (ระบุ) ..... เนื้อที่ประมาณ ..... ไร่

ประเภทพื้นที่  ป่าอนุรักษ์ชื่อ อุทยานแห่งชาติแก่งกระจาน  
 ป่าสงวนแห่งชาติชื่อ .....  
 พื้นที่อื่นๆ (ระบุ) .....

ที่ตั้ง ชื่อหมู่บ้าน/ชุมชน ..... หมู่ที่ ..... ตำบล ..... อำเภอ ..... จังหวัด .....

ค่าพิกัดกลางแปลง โดยประมาณ(ส่วนภูมิสารสนเทศ) ในพื้นที่  
UTM WGS 84 Easting 560367 m.E. UTM WGS 84  47 Easting  m.E.  
ZONE 47 Northing 1439634 m.N. ZONE  48 Northing  m.N.

ผลการดำเนินการ  ตรวจสอบพื้นที่แล้ว พบว่า.....  
 อยู่ในแปลงพิสูจน์สิทธิ์ 30 มิ.ย. 41  อยู่ระหว่างการดำเนินการตามมาตรา 22  ดำเนินการตามมาตรา 22 แล้ว  
 ไม่อยู่ในแปลงพิสูจน์สิทธิ์ 30 มิ.ย. 41  อยู่ระหว่างการดำเนินการตามมาตรา 25  ดำเนินการตามมาตรา 25 แล้ว  
\*มาตรา 22 พระราชบัญญัติอุทยานแห่งชาติ พ.ศ.2504 \*\*มาตรา 25 พระราชบัญญัติป่าสงวนแห่งชาติ พ.ศ.2535

ภาพประกอบ (ถ่ายจากพิกัดกลางแปลงหมุนรอบ 4 ทิศ)

เหนือ R10280178N



ใต้ R10280178S



ตะวันออก R10280178E



ตะวันตก R10280178W



ผู้รับผิดชอบ(หน่วยงาน) .....

ลงชื่อ .....(ผู้สำรวจ)  
( )

ลงชื่อ .....(ผู้รับผิดชอบพื้นที่)  
( )

ตำแหน่ง .....

ตำแหน่ง .....

วันที่ .....

วันที่ .....

แบบฟอร์มแสดงผลการดำเนินงานตรวจสอบพื้นที่ปลูกยางพาราและปาล์มน้ำมันในพื้นที่ป่าอนุรักษ์  
สำนักบริหารพื้นที่อนุรักษ์ที่ 3 (สาขาเพชรบุรี)

การใช้ที่ดิน  ยางพารา อายุ ..... ปี เนื้อที่ประมาณ ..... ไร่  
 ปาล์มน้ำมัน อายุ ..... ปี เนื้อที่ประมาณ ..... ไร่  
 พื้นที่อื่นๆ (ระบุ) ..... เนื้อที่ประมาณ ..... ไร่

ประเภทพื้นที่  ป่าอนุรักษ์ชื่อ อุทยานแห่งชาติแก่งกระจาน  
 ป่าสงวนแห่งชาติชื่อ .....  
 พื้นที่อื่นๆ (ระบุ) .....

ที่ตั้ง ชื่อหมู่บ้าน/ชุมชน ..... หมู่ที่ ..... ตำบล ..... อำเภอ ..... จังหวัด .....

ค่าพิกัดกลางแปลง โดยประมาณ(ส่วนภูมิสารสนเทศ) ในพื้นที่

UTM WGS 84 Easting 559317 m.E. UTM WGS 84  47 Easting  m.E.  
 ZONE 47 Northing 1439649 m.N. ZONE  48 Northing  m.N.

ผลการดำเนินการ  ตรวจสอบพื้นที่แล้ว พบว่า.....  
 อยู่ในแปลงพิสูจน์สิทธิ์ 30 มิ.ย. 41  อยู่ระหว่างการดำเนินการตามมาตรา 22  ดำเนินการตามมาตรา 22 แล้ว  
 ไม่อยู่ในแปลงพิสูจน์สิทธิ์ 30 มิ.ย. 41  อยู่ระหว่างการดำเนินการตามมาตรา 25  ดำเนินการตามมาตรา 25 แล้ว  
 \*มาตรา 22 พระราชบัญญัติอุทยานแห่งชาติ พ.ศ.2504 \*\*มาตรา 25 พระราชบัญญัติป่าสงวนแห่งชาติ พ.ศ.2535

## ภาพประกอบ (ถ่ายจากพิกัดกลางแปลงหมุนรอบ 4 ทิศ)

เหนือ R10280179N



ใต้ R10280179S



ตะวันออก R10280179E



ตะวันตก R10280179W



ผู้รับผิดชอบ(หน่วยงาน) .....

ลงชื่อ .....(ผู้สำรวจ)

( )

ตำแหน่ง .....

วันที่ .....

ลงชื่อ .....(ผู้รับผิดชอบพื้นที่)

( )

ตำแหน่ง .....

วันที่ .....

แบบฟอร์มแสดงผลการดำเนินงานตรวจสอบพื้นที่ปลูกยางพาราและปาล์มน้ำมันในพื้นที่ป่าอนุรักษ์  
 สำนักบริหารพื้นที่อนุรักษ์ที่ 3 (สาขาเพชรบุรี)

การใช้ที่ดิน  ยางพารา อายุ ..... ปี เนื้อที่ประมาณ ..... ไร่  
 ปาล์มน้ำมัน อายุ ..... ปี เนื้อที่ประมาณ ..... ไร่  
 พื้นที่อื่นๆ (ระบุ) ..... เนื้อที่ประมาณ ..... ไร่

ประเภทพื้นที่  ป่าอนุรักษ์ชื่อ อุทยานแห่งชาติแก่งกระจาน  
 ป่าสงวนแห่งชาติชื่อ .....  
 พื้นที่อื่นๆ (ระบุ) .....

ที่ตั้ง ชื่อหมู่บ้าน/ชุมชน ..... หมู่ที่ ..... ตำบล ..... อำเภอ ..... จังหวัด .....

ค่าพิกัดกลางแปลง โดยประมาณ(ส่วนภูมิสารสนเทศ) ในพื้นที่

UTM WGS 84 Easting 559726 m.E. UTM WGS 84  47 Easting  m.E.  
 ZONE 47 Northing 1439755 m.N. ZONE  48 Northing  m.N.

ผลการดำเนินการ  ตรวจสอบพื้นที่แล้ว พบว่า.....

อยู่ในแปลงพิสูจน์สิทธิ์ 30 มิ.ย. 41  อยู่ระหว่างการดำเนินการตามมาตรา 22  ดำเนินการตามมาตรา 22 แล้ว  
 ไม่อยู่ในแปลงพิสูจน์สิทธิ์ 30 มิ.ย. 41  อยู่ระหว่างการดำเนินการตามมาตรา 25  ดำเนินการตามมาตรา 25 แล้ว

\*มาตรา 22 พระราชบัญญัติอุทยานแห่งชาติ พ.ศ.2504 \*\*มาตรา 25 พระราชบัญญัติป่าสงวนแห่งชาติ พ.ศ.2535

ภาพประกอบ (ถ่ายจากพิกัดกลางแปลงหมุนรอบ 4 ทิศ)

เหนือ R10280180N



ใต้ R10280180S



ตะวันออก R10280180E



ตะวันตก R10280180W



ผู้รับผิดชอบ(หน่วยงาน) .....

ลงชื่อ .....(ผู้สำรวจ)

( )

ตำแหน่ง .....

วันที่ .....

ลงชื่อ .....(ผู้รับผิดชอบพื้นที่)

( )

ตำแหน่ง .....

วันที่ .....

แบบฟอร์มแสดงผลการดำเนินงานตรวจสอบพื้นที่ปลูกยางพาราและปาล์มน้ำมันในพื้นที่ป่าอนุรักษ์  
สำนักบริหารพื้นที่อนุรักษ์ที่ 3 (สาขาเพชรบุรี)

การใช้ที่ดิน  ยางพารา อายุ ..... ปี เนื้อที่ประมาณ ..... ไร่  
 ปาล์มน้ำมัน อายุ ..... ปี เนื้อที่ประมาณ ..... ไร่  
 พื้นที่อื่นๆ (ระบุ) ..... เนื้อที่ประมาณ ..... ไร่

ประเภทพื้นที่  ป่าอนุรักษ์ชื่อ อุทยานแห่งชาติแก่งกระจาน  
 ป่าสงวนแห่งชาติชื่อ .....  
 พื้นที่อื่นๆ (ระบุ) .....

ที่ตั้ง ชื่อหมู่บ้าน/ชุมชน ..... หมู่ที่ ..... ตำบล ..... อำเภอ ..... จังหวัด .....

ค่าพิกัดกลางแปลง โดยประมาณ(ส่วนภูมิสารสนเทศ) ในพื้นที่

UTM WGS 84 Easting 559275 m.E. UTM WGS 84  47 Easting       m.E.  
 ZONE 47 Northing 1439808 m.N. ZONE  48 Northing       m.N.

ผลการดำเนินการ  ตรวจสอบพื้นที่แล้ว พบว่า.....

อยู่ในแปลงพิสูจน์สิทธิ์ 30 มิ.ย. 41  อยู่ระหว่างการดำเนินการตามมาตรา 22  ดำเนินการตามมาตรา 22 แล้ว  
 ไม่อยู่ในแปลงพิสูจน์สิทธิ์ 30 มิ.ย. 41  อยู่ระหว่างการดำเนินการตามมาตรา 25  ดำเนินการตามมาตรา 25 แล้ว

\*มาตรา 22 พระราชบัญญัติอุทยานแห่งชาติ พ.ศ.2504 \*\*มาตรา 25 พระราชบัญญัติป่าสงวนแห่งชาติ พ.ศ.2535

## ภาพประกอบ (ถ่ายจากพิกัดกลางแปลงหมุนรอบ 4 ทิศ)

เหนือ R10280181N



ใต้ R10280181S



ตะวันออก R10280181E



ตะวันตก R10280181W



ผู้รับผิดชอบ(หน่วยงาน) .....

ลงชื่อ .....(ผู้สำรวจ)

ลงชื่อ .....(ผู้รับผิดชอบพื้นที่)

( )

( )

ตำแหน่ง .....

ตำแหน่ง .....

วันที่ .....

วันที่ .....

**แบบฟอร์มแสดงผลการดำเนินงานตรวจสอบพื้นที่ปลูกยางพาราและปาล์มน้ำมันในพื้นที่ป่าอนุรักษ์  
สำนักบริหารพื้นที่อนุรักษ์ที่ 3 (สาขาเพชรบุรี)**

**การใช้ที่ดิน**

ยางพารา อายุ ..... ปี เนื้อที่ประมาณ ..... ไร่

ปาล์มน้ำมัน อายุ ..... ปี เนื้อที่ประมาณ ..... ไร่

พื้นที่อื่นๆ (ระบุ) ..... เนื้อที่ประมาณ ..... ไร่

**ประเภทพื้นที่**

ป่าอนุรักษ์ชื่อ อุทยานแห่งชาติแก่งกระจาน

ป่าสงวนแห่งชาติชื่อ .....

พื้นที่อื่นๆ (ระบุ) .....

**ที่ตั้ง** ชื่อหมู่บ้าน/ชุมชน ..... หมู่ที่ ..... ตำบล ..... อำเภอ ..... จังหวัด .....

**ค่าพิกัดกลางแปลง โดยประมาณ(ส่วนภูมิสารสนเทศ) ในพื้นที่**

UTM WGS 84 Easting **559481** m.E. UTM WGS 84  47 Easting       m.E.

ZONE **47** Northing **1440006** m.N. ZONE  48 Northing       m.N.

**ผลการดำเนินการ**  ตรวจสอบพื้นที่แล้ว พบว่า.....

อยู่ในแปลงพิสูจน์สิทธิ์ 30 มิ.ย. 41       อยู่ระหว่างการดำเนินการตามมาตรา 22       ดำเนินการตามมาตรา 22 แล้ว

ไม่อยู่ในแปลงพิสูจน์สิทธิ์ 30 มิ.ย. 41       อยู่ระหว่างการดำเนินการตามมาตรา 25       ดำเนินการตามมาตรา 25 แล้ว

\*มาตรา 22 พระราชบัญญัติอุทยานแห่งชาติ พ.ศ.2504      \*\*มาตรา 25 พระราชบัญญัติป่าสงวนแห่งชาติ พ.ศ.2535

**ภาพประกอบ (ถ่ายจากพิกัดกลางแปลงหมุนรอบ 4 ทิศ)**

<p>เหนือ R10280182N</p> <div style="border: 1px solid black; height: 150px; width: 100%;"></div>	<p>ใต้ R10280182S</p> <div style="border: 1px solid black; height: 150px; width: 100%;"></div>
<p>ตะวันออก R10280182E</p> <div style="border: 1px solid black; height: 150px; width: 100%;"></div>	<p>ตะวันตก R10280182W</p> <div style="border: 1px solid black; height: 150px; width: 100%;"></div>

ผู้รับผิดชอบ(หน่วยงาน) .....

ลงชื่อ .....(ผู้สำรวจ) ( ..... )	ลงชื่อ .....(ผู้รับผิดชอบพื้นที่) ( ..... )
ตำแหน่ง .....	ตำแหน่ง .....
วันที่ .....	วันที่ .....



**แบบฟอร์มแสดงผลการดำเนินงานตรวจสอบพื้นที่ปลูกยางพาราและปาล์มน้ำมันในพื้นที่ป่าอนุรักษ์  
สำนักบริหารพื้นที่อนุรักษ์ที่ 3 (สาขาเพชรบุรี)**

การใช้ที่ดิน  ยางพารา อายุ ..... ปี เนื้อที่ประมาณ ..... ไร่  
 ปาล์มน้ำมัน อายุ ..... ปี เนื้อที่ประมาณ ..... ไร่  
 พื้นที่อื่นๆ (ระบุ) ..... เนื้อที่ประมาณ ..... ไร่

ประเภทพื้นที่  ป่าอนุรักษ์ชื่อ อุทยานแห่งชาติแก่งกระจาน  
 ป่าสงวนแห่งชาติชื่อ .....  
 พื้นที่อื่นๆ (ระบุ) .....

ที่ตั้ง ชื่อหมู่บ้าน/ชุมชน ..... หมู่ที่ ..... ตำบล ..... อำเภอ ..... จังหวัด .....

ค่าพิกัดกลางแปลง โดยประมาณ(ส่วนภูมิสารสนเทศ) ในพื้นที่  
 UTM WGS 84 Easting 560883 m.E. UTM WGS 84  47 Easting       m.E.  
 ZONE 47 Northing 1440453 m.N. ZONE  48 Northing       m.N.

ผลการดำเนินการ  ตรวจสอบพื้นที่แล้ว พบว่า.....  
 อยู่ในแปลงพิสูจน์สิทธิ์ 30 มิ.ย. 41  อยู่ระหว่างการดำเนินการตามมาตรา 22  ดำเนินการตามมาตรา 22 แล้ว  
 ไม่อยู่ในแปลงพิสูจน์สิทธิ์ 30 มิ.ย. 41  อยู่ระหว่างการดำเนินการตามมาตรา 25  ดำเนินการตามมาตรา 25 แล้ว  
 \*มาตรา 22 พระราชบัญญัติอุทยานแห่งชาติ พ.ศ.2504 \*\*มาตรา 25 พระราชบัญญัติป่าสงวนแห่งชาติ พ.ศ.2535

**ภาพประกอบ (ถ่ายจากพิกัดกลางแปลงหมุนรอบ 4 ทิศ)**

เหนือ R10280183N



ใต้ R10280183S



ตะวันออก R10280183E



ตะวันตก R10280183W



ผู้รับผิดชอบ(หน่วยงาน) .....

ลงชื่อ .....(ผู้สำรวจ)

( )

ตำแหน่ง .....

วันที่ .....

ลงชื่อ .....(ผู้รับผิดชอบพื้นที่)

( )

ตำแหน่ง .....

วันที่ .....

แบบฟอร์มแสดงผลการดำเนินงานตรวจสอบพื้นที่ปลูกยางพาราและปาล์มน้ำมันในพื้นที่ป่าอนุรักษ์  
สำนักบริหารพื้นที่อนุรักษ์ที่ 3 (สาขาเพชรบุรี)

การใช้ที่ดิน  ยางพารา อายุ ..... ปี เนื้อที่ประมาณ ..... ไร่  
 ปาล์มน้ำมัน อายุ ..... ปี เนื้อที่ประมาณ ..... ไร่  
 พื้นที่อื่นๆ (ระบุ) ..... เนื้อที่ประมาณ ..... ไร่  
ประเภทพื้นที่  ป่าอนุรักษ์ชื่อ อุทยานแห่งชาติน้ำตกห้วยยาง  
 ป่าสงวนแห่งชาติชื่อ .....  
 พื้นที่อื่นๆ (ระบุ) .....  
ที่ตั้ง ชื่อหมู่บ้าน/ชุมชน ..... หมู่ที่ ..... ตำบล ..... อำเภอ ..... จังหวัด .....

ค่าพิกัดกลางแปลง โดยประมาณ(ส่วนภูมิสารสนเทศ) ในพื้นที่  
UTM WGS 84 Easting 546622 m.E. UTM WGS 84  47 Easting       m.E.  
ZONE 47 Northing 1264634 m.N. ZONE  48 Northing       m.N.

ผลการดำเนินการ  ตรวจสอบพื้นที่แล้ว พบว่า.....  
 อยู่ในแปลงพิสูจน์สิทธิ์ 30 มิ.ย. 41  อยู่ระหว่างการดำเนินการตามมาตรา 22  ดำเนินการตามมาตรา 22 แล้ว  
 ไม่อยู่ในแปลงพิสูจน์สิทธิ์ 30 มิ.ย. 41  อยู่ระหว่างการดำเนินการตามมาตรา 25  ดำเนินการตามมาตรา 25 แล้ว  
\*มาตรา 22 พระราชบัญญัติอุทยานแห่งชาติ พ.ศ.2504 \*\*มาตรา 25 พระราชบัญญัติป่าสงวนแห่งชาติ พ.ศ.2535

ภาพประกอบ (ถ่ายจากพิกัดกลางแปลงหมุนรอบ 4 ทิศ)

เหนือ P10700001N



ใต้ P10700001S



ตะวันออก P10700001E



ตะวันตก P10700001W



ผู้รับผิดชอบ(หน่วยงาน) .....

ลงชื่อ .....(ผู้สำรวจ)

ลงชื่อ .....(ผู้รับผิดชอบพื้นที่)

( )

( )

ตำแหน่ง .....

ตำแหน่ง .....

วันที่ .....

วันที่ .....

แบบฟอร์มแสดงผลการดำเนินงานตรวจสอบพื้นที่ปลูกยางพาราและปาล์มน้ำมันในพื้นที่ป่าอนุรักษ์  
สำนักบริหารพื้นที่อนุรักษ์ที่ 3 (สาขาเพชรบุรี)

การใช้ที่ดิน  ยางพารา อายุ ..... ปี เนื้อที่ประมาณ ..... ไร่  
 ปาล์มน้ำมัน อายุ ..... ปี เนื้อที่ประมาณ ..... ไร่  
 พื้นที่อื่นๆ (ระบุ) ..... เนื้อที่ประมาณ ..... ไร่

ประเภทพื้นที่  ป่าอนุรักษ์ชื่อ อุทยานแห่งชาติน้ำตกห้วยยาง  
 ป่าสงวนแห่งชาติชื่อ .....  
 พื้นที่อื่นๆ (ระบุ) .....

ที่ตั้ง ชื่อหมู่บ้าน/ชุมชน ..... หมู่ที่ ..... ตำบล ..... อำเภอ ..... จังหวัด .....

ค่าพิกัดกลางแปลง โดยประมาณ(ส่วนภูมิสารสนเทศ) ในพื้นที่

UTM WGS 84 Easting 550307 m.E. UTM WGS 84  47 Easting  m.E.  
ZONE 47 Northing 1265636 m.N. ZONE  48 Northing  m.N.

ผลการดำเนินการ  ตรวจสอบพื้นที่แล้ว พบว่า.....

อยู่ในแปลงพิสูจน์สิทธิ์ 30 มิ.ย. 41  อยู่ระหว่างการดำเนินการตามมาตรา 22  ดำเนินการตามมาตรา 22 แล้ว  
 ไม่อยู่ในแปลงพิสูจน์สิทธิ์ 30 มิ.ย. 41  อยู่ระหว่างการดำเนินการตามมาตรา 25  ดำเนินการตามมาตรา 25 แล้ว

\*มาตรา 22 พระราชบัญญัติอุทยานแห่งชาติ พ.ศ.2504 \*\*มาตรา 25 พระราชบัญญัติป่าสงวนแห่งชาติ พ.ศ.2535

ภาพประกอบ (ถ่ายจากพิกัดกลางแปลงหมุนรอบ 4 ทิศ)

เหนือ R10700002N



ใต้ R10700002S



ตะวันออก R10700002E



ตะวันตก R10700002W



ผู้รับผิดชอบ(หน่วยงาน) .....

ลงชื่อ .....(ผู้สำรวจ)

ลงชื่อ .....(ผู้รับผิดชอบพื้นที่)

( )

( )

ตำแหน่ง .....

ตำแหน่ง .....

วันที่ .....

วันที่ .....

**แบบฟอร์มแสดงผลการดำเนินงานตรวจสอบพื้นที่ปลูกยางพาราและปาล์มน้ำมันในพื้นที่ป่าอนุรักษ์  
สำนักบริหารพื้นที่อนุรักษ์ที่ 3 (สาขาเพชรบุรี)**

**การใช้ที่ดิน**       ยางพารา      อายุ ..... ปี      เนื้อที่ประมาณ ..... ไร่  
 ปาล์มน้ำมัน      อายุ ..... ปี      เนื้อที่ประมาณ ..... ไร่  
 พื้นที่อื่นๆ (ระบุ) .....      เนื้อที่ประมาณ ..... ไร่

**ประเภทพื้นที่**       ป่าอนุรักษ์ชื่อ อุทยานแห่งชาติน้ำตกห้วยยาง  
 ป่าสงวนแห่งชาติชื่อ .....

**ที่ตั้ง**      ชื่อหมู่บ้าน/ชุมชน ..... หมู่ที่ ..... ตำบล ..... อำเภอ ..... จังหวัด .....

**ค่าพิกัดกลางแปลง**      โดยประมาณ(ส่วนภูมิสารสนเทศ)      ในพื้นที่

UTM WGS 84      Easting      549849 m.E.      UTM WGS 84       47 Easting       m.E.

ZONE 47      Northing      1265947 m.N.      ZONE       48 Northing       m.N.

**ผลการดำเนินการ**       ตรวจสอบพื้นที่แล้ว      พบว่า.....

อยู่ในแปลงพิสูจน์สิทธิ์ 30 มิ.ย. 41       อยู่ระหว่างการดำเนินการตามมาตรา 22       ดำเนินการตามมาตรา 22 แล้ว  
 ไม่อยู่ในแปลงพิสูจน์สิทธิ์ 30 มิ.ย. 41       อยู่ระหว่างการดำเนินการตามมาตรา 25       ดำเนินการตามมาตรา 25 แล้ว

\*มาตรา 22 พระราชบัญญัติอุทยานแห่งชาติ พ.ศ.2504      \*\*มาตรา 25 พระราชบัญญัติป่าสงวนแห่งชาติ พ.ศ.2535

**ภาพประกอบ (ถ่ายจากพิกัดกลางแปลงหมุนรอบ 4 ทิศ)**

เหนือ R10700003N



ใต้ R10700003S



ตะวันออก R10700003E



ตะวันตก R10700003W



ผู้รับผิดชอบ(หน่วยงาน) .....

ลงชื่อ .....(ผู้สำรวจ)

ลงชื่อ .....(ผู้รับผิดชอบพื้นที่)

( )

( )

ตำแหน่ง .....

ตำแหน่ง .....

วันที่ .....

วันที่ .....

แบบฟอร์มแสดงผลการดำเนินงานตรวจสอบพื้นที่ปลูกยางพาราและปาล์มน้ำมันในพื้นที่ป่าอนุรักษ์  
 สำนักบริหารพื้นที่อนุรักษ์ที่ 3 (สาขาเพชรบุรี)

การใช้ที่ดิน  ยางพารา อายุ ..... ปี เนื้อที่ประมาณ ..... ไร่  
 ปาล์มน้ำมัน อายุ ..... ปี เนื้อที่ประมาณ ..... ไร่  
 พื้นที่อื่นๆ (ระบุ) ..... เนื้อที่ประมาณ ..... ไร่

ประเภทพื้นที่  ป่าอนุรักษ์ชื่อ อุทยานแห่งชาติน้ำตกห้วยยาง  
 ป่าสงวนแห่งชาติชื่อ .....  
 พื้นที่อื่นๆ (ระบุ) .....

ที่ตั้ง ชื่อหมู่บ้าน/ชุมชน ..... หมู่ที่ ..... ตำบล ..... อำเภอ ..... จังหวัด .....

ค่าพิกัดกลางแปลง โดยประมาณ(ส่วนภูมิสารสนเทศ) ในพื้นที่

UTM WGS 84 Easting 550310 m.E. UTM WGS 84  47 Easting       m.E.  
 ZONE 47 Northing 1266041 m.N. ZONE  48 Northing       m.N.

ผลการดำเนินการ  ตรวจสอบพื้นที่แล้ว พบว่า.....  
 อยู่ในแปลงพิสูจน์สิทธิ์ 30 มิ.ย. 41  อยู่ระหว่างการดำเนินการตามมาตรา 22  ดำเนินการตามมาตรา 22 แล้ว  
 ไม่อยู่ในแปลงพิสูจน์สิทธิ์ 30 มิ.ย. 41  อยู่ระหว่างการดำเนินการตามมาตรา 25  ดำเนินการตามมาตรา 25 แล้ว

\*มาตรา 22 พระราชบัญญัติอุทยานแห่งชาติ พ.ศ.2504 \*\*มาตรา 25 พระราชบัญญัติป่าสงวนแห่งชาติ พ.ศ.2535

ภาพประกอบ (ถ่ายจากพิกัดกลางแปลงหมุนรอบ 4 ทิศ)

เหนือ R10700004N



ใต้ R10700004S



ตะวันออก R10700004E



ตะวันตก R10700004W



ผู้รับผิดชอบ(หน่วยงาน) .....

ลงชื่อ ..... (ผู้สำรวจ)  
 ( ..... )

ลงชื่อ ..... (ผู้รับผิดชอบพื้นที่)  
 ( ..... )

ตำแหน่ง .....

ตำแหน่ง .....

วันที่ .....

วันที่ .....

แบบฟอร์มแสดงผลการดำเนินงานตรวจสอบพื้นที่ปลูกยางพาราและปาล์มน้ำมันในพื้นที่ป่าอนุรักษ์  
 สำนักบริหารพื้นที่อนุรักษ์ที่ 3 (สาขาเพชรบุรี)

การใช้ที่ดิน  ยางพารา อายุ ..... ปี เนื้อที่ประมาณ ..... ไร่  
 ปาล์มน้ำมัน อายุ ..... ปี เนื้อที่ประมาณ ..... ไร่  
 พื้นที่อื่นๆ (ระบุ) ..... เนื้อที่ประมาณ ..... ไร่  
 ประเภทพื้นที่  ป่าอนุรักษ์ชื่อ อุทยานแห่งชาติน้ำตกห้วยยาง  
 ป่าสงวนแห่งชาติชื่อ .....  
 พื้นที่อื่นๆ (ระบุ) .....  
 ที่ตั้ง ชื่อหมู่บ้าน/ชุมชน ..... หมู่ที่ ..... ตำบล ..... อำเภอ ..... จังหวัด .....

ค่าพิกัดกลางแปลง โดยประมาณ(ส่วนภูมิสารสนเทศ) ในพื้นที่  
 UTM WGS 84 Easting 548947 m.E. UTM WGS 84 □□ 47 Easting □□□□□□□□ m.E.  
 ZONE 47 Northing 1266196 m.N. ZONE □□ 48 Northing □□□□□□□□ m.N.

ผลการดำเนินการ  ตรวจสอบพื้นที่แล้ว พบว่า.....  
 อยู่ในแปลงพิสูจน์สิทธิ์ 30 มิ.ย. 41  อยู่ระหว่างการดำเนินการตามมาตรา 22  ดำเนินการตามมาตรา 22 แล้ว  
 ไม่อยู่ในแปลงพิสูจน์สิทธิ์ 30 มิ.ย. 41  อยู่ระหว่างการดำเนินการตามมาตรา 25  ดำเนินการตามมาตรา 25 แล้ว  
 \*มาตรา 22 พระราชบัญญัติอุทยานแห่งชาติ พ.ศ.2504 \*\*มาตรา 25 พระราชบัญญัติป่าสงวนแห่งชาติ พ.ศ.2535

ภาพประกอบ (ถ่ายจากพิกัดกลางแปลงหมุนรอบ 4 ทิศ)

เหนือ R10700005N



ใต้ R10700005S



ตะวันออก R10700005E



ตะวันตก R10700005W



ผู้รับผิดชอบ(หน่วยงาน) .....

ลงชื่อ .....(ผู้สำรวจ)  
 ( )

ลงชื่อ .....(ผู้รับผิดชอบพื้นที่)  
 ( )

ตำแหน่ง .....

ตำแหน่ง .....

วันที่ .....

วันที่ .....

แบบฟอร์มแสดงผลการดำเนินงานตรวจสอบพื้นที่ปลูกยางพาราและปาล์มน้ำมันในพื้นที่ป่าอนุรักษ์  
สำนักบริหารพื้นที่อนุรักษ์ที่ 3 (สาขาเพชรบุรี)

การใช้ที่ดิน  ยางพารา อายุ ..... ปี เนื้อที่ประมาณ ..... ไร่  
 ปาล์มน้ำมัน อายุ ..... ปี เนื้อที่ประมาณ ..... ไร่  
 พื้นที่อื่นๆ (ระบุ) ..... เนื้อที่ประมาณ ..... ไร่

ประเภทพื้นที่  ป่าอนุรักษ์ชื่อ อุทยานแห่งชาติน้ำตกห้วยยาง  
 ป่าสงวนแห่งชาติชื่อ .....  
 พื้นที่อื่นๆ (ระบุ) .....

ที่ตั้ง ชื่อหมู่บ้าน/ชุมชน ..... หมู่ที่ ..... ตำบล ..... อำเภอ ..... จังหวัด .....

ค่าพิกัดกลางแปลง โดยประมาณ(ส่วนภูมิสารสนเทศ) ในพื้นที่  
UTM WGS 84 Easting 549929 m.E. UTM WGS 84  47 Easting       m.E.  
ZONE 47 Northing 1266336 m.N. ZONE  48 Northing       m.N.

ผลการดำเนินการ  ตรวจสอบพื้นที่แล้ว พบว่า.....

อยู่ในแปลงพิสูจน์สิทธิ์ 30 มิ.ย. 41  อยู่ระหว่างการดำเนินการตามมาตรา 22  ดำเนินการตามมาตรา 22 แล้ว  
 ไม่อยู่ในแปลงพิสูจน์สิทธิ์ 30 มิ.ย. 41  อยู่ระหว่างการดำเนินการตามมาตรา 25  ดำเนินการตามมาตรา 25 แล้ว

\*มาตรา 22 พระราชบัญญัติอุทยานแห่งชาติ พ.ศ.2504

\*\*มาตรา 25 พระราชบัญญัติป่าสงวนแห่งชาติ พ.ศ.2535

ภาพประกอบ (ถ่ายจากพิกัดกลางแปลงหมุนรอบ 4 ทิศ)

เหนือ R10700006N



ใต้ R10700006S



ตะวันออก R10700006E



ตะวันตก R10700006W



ผู้รับผิดชอบ(หน่วยงาน) .....

ลงชื่อ .....(ผู้สำรวจ)  
( )

ลงชื่อ .....(ผู้รับผิดชอบพื้นที่)  
( )

ตำแหน่ง .....

ตำแหน่ง .....

วันที่ .....

วันที่ .....

แบบฟอร์มแสดงผลการดำเนินงานตรวจสอบพื้นที่ปลูกยางพาราและปาล์มน้ำมันในพื้นที่ป่าอนุรักษ์  
 สำนักบริหารพื้นที่อนุรักษ์ที่ 3 (สาขาเพชรบุรี)

การใช้ที่ดิน  ยางพารา อายุ ..... ปี เนื้อที่ประมาณ ..... ไร่  
 ปาล์มน้ำมัน อายุ ..... ปี เนื้อที่ประมาณ ..... ไร่  
 พื้นที่อื่นๆ (ระบุ) ..... เนื้อที่ประมาณ ..... ไร่

ประเภทพื้นที่  ป่าอนุรักษ์ชื่อ อุทยานแห่งชาติน้ำตกห้วยยาง  
 ป่าสงวนแห่งชาติชื่อ .....  
 พื้นที่อื่นๆ (ระบุ) .....

ที่ตั้ง ชื่อหมู่บ้าน/ชุมชน ..... หมู่ที่ ..... ตำบล ..... อำเภอ ..... จังหวัด .....

ค่าพิกัดกลางแปลง โดยประมาณ(ส่วนภูมิสารสนเทศ) ในพื้นที่

UTM WGS 84 Easting 549121 m.E. UTM WGS 84  47 Easting  m.E.  
 ZONE 47 Northing 1266346 m.N. ZONE  48 Northing  m.N.

ผลการดำเนินการ  ตรวจสอบพื้นที่แล้ว พบว่า.....

อยู่ในแปลงพิสูจน์สิทธิ์ 30 มิ.ย. 41  อยู่ระหว่างการดำเนินการตามมาตรา 22  ดำเนินการตามมาตรา 22 แล้ว  
 ไม่อยู่ในแปลงพิสูจน์สิทธิ์ 30 มิ.ย. 41  อยู่ระหว่างการดำเนินการตามมาตรา 25  ดำเนินการตามมาตรา 25 แล้ว

\*มาตรา 22 พระราชบัญญัติอุทยานแห่งชาติ พ.ศ.2504 \*\*มาตรา 25 พระราชบัญญัติป่าสงวนแห่งชาติ พ.ศ.2535

ภาพประกอบ (ถ่ายจากพิกัดกลางแปลงหมุนรอบ 4 ทิศ)

เหนือ R10700007N



ใต้ R10700007S



ตะวันออก R10700007E



ตะวันตก R10700007W



ผู้รับผิดชอบ(หน่วยงาน) .....

ลงชื่อ .....(ผู้สำรวจ)

( )

ตำแหน่ง .....

วันที่ .....

ลงชื่อ .....(ผู้รับผิดชอบพื้นที่)

( )

ตำแหน่ง .....

วันที่ .....



แบบฟอร์มแสดงผลการดำเนินงานตรวจสอบพื้นที่ปลูกยางพาราและปาล์มน้ำมันในพื้นที่ป่าอนุรักษ์

สำนักบริหารพื้นที่อนุรักษ์ที่ 3 (สาขาเพชรบุรี)

**การใช้ที่ดิน**

ยางพารา     อายุ ..... ปี     เนื้อที่ประมาณ ..... ไร่

ปาล์มน้ำมัน     อายุ ..... ปี     เนื้อที่ประมาณ ..... ไร่

พื้นที่อื่นๆ (ระบุ) .....     เนื้อที่ประมาณ ..... ไร่

**ประเภทพื้นที่**

ป่าอนุรักษ์ชื่อ อุทยานแห่งชาติน้ำตกห้วยยาง

ป่าสงวนแห่งชาติชื่อ .....

พื้นที่อื่นๆ (ระบุ) .....

**ที่ตั้ง**     ชื่อหมู่บ้าน/ชุมชน ..... หมู่ที่ ..... ตำบล ..... อำเภอ ..... จังหวัด .....

**ค่าพิกัดกลางแปลง**     **โดยประมาณ(ส่วนภูมิสารสนเทศ)**     **ในพื้นที่**

UTM WGS 84     Easting     553136 m.E.     UTM WGS 84      47 Easting      m.E.

ZONE 47     Northing     1277407 m.N.     ZONE      48 Northing      m.N.

**ผลการดำเนินการ**      ตรวจสอบพื้นที่แล้ว     พบว่า.....

อยู่ในแปลงพิสูจน์สิทธิ์ 30 มิ.ย. 41      อยู่ระหว่างการดำเนินการตามมาตรา 22      ดำเนินการตามมาตรา 22 แล้ว

ไม่อยู่ในแปลงพิสูจน์สิทธิ์ 30 มิ.ย. 41      อยู่ระหว่างการดำเนินการตามมาตรา 25      ดำเนินการตามมาตรา 25 แล้ว

\*มาตรา 22 พระราชบัญญัติอุทยานแห่งชาติ พ.ศ.2504

\*\*มาตรา 25 พระราชบัญญัติป่าสงวนแห่งชาติ พ.ศ.2535

ภาพประกอบ (ถ่ายจากพิกัดกลางแปลงหมุนรอบ 4 ทิศ)

เหนือ P10700008N



ใต้ P10700008S



ตะวันออก P10700008E



ตะวันตก P10700008W



ผู้รับผิดชอบ(หน่วยงาน) .....

ลงชื่อ .....(ผู้สำรวจ)

( ..... )

ตำแหน่ง .....

วันที่ .....

ลงชื่อ .....(ผู้รับผิดชอบพื้นที่)

( ..... )

ตำแหน่ง .....

วันที่ .....

แบบฟอร์มแสดงผลการดำเนินงานตรวจสอบพื้นที่ปลูกยางพาราและปาล์มน้ำมันในพื้นที่ป่าอนุรักษ์  
สำนักบริหารพื้นที่อนุรักษ์ที่ 3 (สาขาเพชรบุรี)

การใช้ที่ดิน  ยางพารา อายุ ..... ปี เนื้อที่ประมาณ ..... ไร่  
 ปาล์มน้ำมัน อายุ ..... ปี เนื้อที่ประมาณ ..... ไร่  
 พื้นที่อื่นๆ (ระบุ) ..... เนื้อที่ประมาณ ..... ไร่

ประเภทพื้นที่  ป่าอนุรักษ์ชื่อ อุทยานแห่งชาติน้ำตกห้วยยาง  
 ป่าสงวนแห่งชาติชื่อ .....  
 พื้นที่อื่นๆ (ระบุ) .....

ที่ตั้ง ชื่อหมู่บ้าน/ชุมชน ..... หมู่ที่ ..... ตำบล ..... อำเภอ ..... จังหวัด .....

ค่าพิกัดกลางแปลง โดยประมาณ(ส่วนภูมิสารสนเทศ) ในพื้นที่  
UTM WGS 84 Easting 559189 m.E. UTM WGS 84  47 Easting  m.E.  
ZONE 47 Northing 1279668 m.N. ZONE  48 Northing  m.N.

ผลการดำเนินการ  ตรวจสอบพื้นที่แล้ว พบว่า.....  
 อยู่ในแปลงพิสูจน์สิทธิ์ 30 มิ.ย. 41  อยู่ระหว่างการดำเนินการตามมาตรา 22  ดำเนินการตามมาตรา 22 แล้ว  
 ไม่อยู่ในแปลงพิสูจน์สิทธิ์ 30 มิ.ย. 41  อยู่ระหว่างการดำเนินการตามมาตรา 25  ดำเนินการตามมาตรา 25 แล้ว

\*มาตรา 22 พระราชบัญญัติอุทยานแห่งชาติ พ.ศ.2504

\*\*มาตรา 25 พระราชบัญญัติป่าสงวนแห่งชาติ พ.ศ.2535

ภาพประกอบ (ถ่ายจากพิกัดกลางแปลงหมุนรอบ 4 ทิศ)

เหนือ R10700009N



ใต้ R10700009S



ตะวันออก R10700009E



ตะวันตก R10700009W



ผู้รับผิดชอบ(หน่วยงาน) .....

ลงชื่อ .....(ผู้สำรวจ)  
( )

ลงชื่อ .....(ผู้รับผิดชอบพื้นที่)  
( )

ตำแหน่ง .....

ตำแหน่ง .....

วันที่ .....

วันที่ .....

วันที่รายงาน --

ครั้งที่รายงาน 01

รหัส R10700010

แบบฟอร์มแสดงผลการดำเนินงานตรวจสอบพื้นที่ปลูกยางพาราและปาล์มน้ำมันในพื้นที่ป่าอนุรักษ์  
สำนักบริหารพื้นที่อนุรักษ์ที่ 3 (สาขาเพชรบุรี)

การใช้ที่ดิน  ยางพารา อายุ ..... ปี เนื้อที่ประมาณ ..... ไร่  
 ปาล์มน้ำมัน อายุ ..... ปี เนื้อที่ประมาณ ..... ไร่  
 พื้นที่อื่นๆ (ระบุ) ..... เนื้อที่ประมาณ ..... ไร่

ประเภทพื้นที่  ป่าอนุรักษ์ชื่อ อุทยานแห่งชาติน้ำตกห้วยยาง  
 ป่าสงวนแห่งชาติชื่อ .....

ที่ตั้ง  พื้นที่อื่นๆ (ระบุ) .....  
ชื่อหมู่บ้าน/ชุมชน ..... หมู่ที่ ..... ตำบล ..... อำเภอ ..... จังหวัด .....

ค่าพิกัดกลางแปลง โดยประมาณ(ส่วนภูมิสารสนเทศ) ในพื้นที่  
UTM WGS 84 Easting 555291 m.E. UTM WGS 84  47 Easting  m.E.  
ZONE 47 Northing 1280140 m.N. ZONE  48 Northing  m.N.

ผลการดำเนินการ  ตรวจสอบพื้นที่แล้ว พบว่า.....  
 อยู่ในแปลงพิสูจน์สิทธิ์ 30 มิ.ย. 41  อยู่ระหว่างการดำเนินการตามมาตรา 22  ดำเนินการตามมาตรา 22 แล้ว  
 ไม่อยู่ในแปลงพิสูจน์สิทธิ์ 30 มิ.ย. 41  อยู่ระหว่างการดำเนินการตามมาตรา 25  ดำเนินการตามมาตรา 25 แล้ว  
\*มาตรา 22 พระราชบัญญัติอุทยานแห่งชาติ พ.ศ.2504 \*\*มาตรา 25 พระราชบัญญัติป่าสงวนแห่งชาติ พ.ศ.2535

ภาพประกอบ (ถ่ายจากพิกัดกลางแปลงหมุนรอบ 4 ทิศ)

เหนือ R10700010N



ใต้ R10700010S



ตะวันออก R10700010E



ตะวันตก R10700010W



ผู้รับผิดชอบ(หน่วยงาน) .....

ลงชื่อ .....(ผู้สำรวจ)  
( )

ตำแหน่ง .....

วันที่ .....

ลงชื่อ .....(ผู้รับผิดชอบพื้นที่)  
( )

ตำแหน่ง .....

วันที่ .....

แบบฟอร์มแสดงผลการดำเนินงานตรวจสอบพื้นที่ปลูกยางพาราและปาล์มน้ำมันในพื้นที่ป่าอนุรักษ์  
 สำนักบริหารพื้นที่อนุรักษ์ที่ 3 (สาขาเพชรบุรี)

การใช้ที่ดิน  ยางพารา อายุ ..... ปี เนื้อที่ประมาณ ..... ไร่  
 ปาล์มน้ำมัน อายุ ..... ปี เนื้อที่ประมาณ ..... ไร่  
 พื้นที่อื่นๆ (ระบุ) ..... เนื้อที่ประมาณ ..... ไร่

ประเภทพื้นที่  ป่าอนุรักษ์ชื่อ อุทยานแห่งชาติน้ำตกห้วยยาง  
 ป่าสงวนแห่งชาติชื่อ .....  
 พื้นที่อื่นๆ (ระบุ) .....

ที่ตั้ง ชื่อหมู่บ้าน/ชุมชน ..... หมู่ที่ ..... ตำบล ..... อำเภอ ..... จังหวัด .....

ค่าพิกัดกลางแปลง โดยประมาณ(ส่วนภูมิสารสนเทศ) ในพื้นที่

UTM WGS 84 Easting 560816 m.E. UTM WGS 84  47 Easting  m.E.  
 ZONE 47 Northing 1280460 m.N. ZONE  48 Northing  m.N.

ผลการดำเนินการ  ตรวจสอบพื้นที่แล้ว พบว่า.....

อยู่ในแปลงพิสูจน์สิทธิ์ 30 มิ.ย. 41  อยู่ระหว่างการดำเนินการตามมาตรา 22  ดำเนินการตามมาตรา 22 แล้ว  
 ไม่อยู่ในแปลงพิสูจน์สิทธิ์ 30 มิ.ย. 41  อยู่ระหว่างการดำเนินการตามมาตรา 25  ดำเนินการตามมาตรา 25 แล้ว

\*มาตรา 22 พระราชบัญญัติอุทยานแห่งชาติ พ.ศ.2504 \*\*มาตรา 25 พระราชบัญญัติป่าสงวนแห่งชาติ พ.ศ.2535

ภาพประกอบ (ถ่ายจากพิกัดกลางแปลงหมุนรอบ 4 ทิศ)

เหนือ P10700011N



ใต้ P10700011S



ตะวันออก P10700011E



ตะวันตก P10700011W



ผู้รับผิดชอบ(หน่วยงาน) .....

ลงชื่อ .....(ผู้สำรวจ)

ลงชื่อ .....(ผู้รับผิดชอบพื้นที่)

( )

( )

ตำแหน่ง .....

ตำแหน่ง .....

วันที่ .....

วันที่ .....

แบบฟอร์มแสดงผลการดำเนินงานตรวจสอบพื้นที่ปลูกยางพาราและปาล์มน้ำมันในพื้นที่ป่าอนุรักษ์  
 สำนักบริหารพื้นที่อนุรักษ์ที่ 3 (สาขาเพชรบุรี)

การใช้ที่ดิน  ยางพารา อายุ ..... ปี เนื้อที่ประมาณ ..... ไร่  
 ปาล์มน้ำมัน อายุ ..... ปี เนื้อที่ประมาณ ..... ไร่  
 พื้นที่อื่นๆ (ระบุ) ..... เนื้อที่ประมาณ ..... ไร่

ประเภทพื้นที่  ป่าอนุรักษ์ชื่อ อุทยานแห่งชาติน้ำตกห้วยยาง  
 ป่าสงวนแห่งชาติชื่อ .....  
 พื้นที่อื่นๆ (ระบุ) .....

ที่ตั้ง ชื่อหมู่บ้าน/ชุมชน ..... หมู่ที่ ..... ตำบล ..... อำเภอ ..... จังหวัด .....

ค่าพิกัดกลางแปลง โดยประมาณ(ส่วนภูมิสารสนเทศ) ในพื้นที่

UTM WGS 84 Easting 564934 m.E. UTM WGS 84  47 Easting  m.E.  
 ZONE 47 Northing 1291749 m.N. ZONE  48 Northing  m.N.

ผลการดำเนินการ  ตรวจสอบพื้นที่แล้ว พบว่า.....

อยู่ในแปลงพิสูจน์สิทธิ์ 30 มิ.ย. 41  อยู่ระหว่างการดำเนินการตามมาตรา 22  ดำเนินการตามมาตรา 22 แล้ว  
 ไม่อยู่ในแปลงพิสูจน์สิทธิ์ 30 มิ.ย. 41  อยู่ระหว่างการดำเนินการตามมาตรา 25  ดำเนินการตามมาตรา 25 แล้ว

\*มาตรา 22 พระราชบัญญัติอุทยานแห่งชาติ พ.ศ.2504 \*\*มาตรา 25 พระราชบัญญัติป่าสงวนแห่งชาติ พ.ศ.2535

ภาพประกอบ (ถ่ายจากพิกัดกลางแปลงหมุนรอบ 4 ทิศ)

เหนือ R10700012N



ใต้ R10700012S



ตะวันออก R10700012E



ตะวันตก R10700012W



ผู้รับผิดชอบ(หน่วยงาน) .....

ลงชื่อ .....(ผู้สำรวจ)

ลงชื่อ .....(ผู้รับผิดชอบพื้นที่)

( )

( )

ตำแหน่ง .....

ตำแหน่ง .....

วันที่ .....

วันที่ .....

วันที่รายงาน □□-□□-□□□□

ครั้งที่รายงาน 01

รหัส R10900001

แบบฟอร์มแสดงผลการดำเนินงานตรวจสอบพื้นที่ปลูกยางพาราและปาล์มน้ำมันในพื้นที่ป่าอนุรักษ์  
สำนักบริหารพื้นที่อนุรักษ์ที่ 3 (สาขาเพชรบุรี)

การใช้ที่ดิน  ยางพารา อายุ ..... ปี เนื้อที่ประมาณ ..... ไร่  
 ปาล์มน้ำมัน อายุ ..... ปี เนื้อที่ประมาณ ..... ไร่  
 พื้นที่อื่นๆ (ระบุ) ..... เนื้อที่ประมาณ ..... ไร่

ประเภทพื้นที่  ป่าอนุรักษ์ชื่อ อุทยานแห่งชาติกุยบุรี  
 ป่าสงวนแห่งชาติชื่อ .....  
 พื้นที่อื่นๆ (ระบุ) .....

ที่ตั้ง ชื่อหมู่บ้าน/ชุมชน ..... หมู่ที่ ..... ตำบล ..... อำเภอ ..... จังหวัด .....

ค่าพิกัดกลางแปลง โดยประมาณ(ส่วนภูมิสารสนเทศ) ในพื้นที่





UTM WGS 84 Easting 573563 m.E.	UTM WGS 84 <input type="checkbox"/> 47 Easting <input type="checkbox"/> <input type="checkbox"/> <input type="checkbox"/> <input type="checkbox"/> <input type="checkbox"/> <input type="checkbox"/> m.E.
ZONE 47 Northing 1302825 m.N.	ZONE <input type="checkbox"/> 48 Northing <input type="checkbox"/> <input type="checkbox"/> <input type="checkbox"/> <input type="checkbox"/> <input type="checkbox"/> <input type="checkbox"/> m.N.

ผลการดำเนินการ  ตรวจสอบพื้นที่แล้ว พบว่า.....

<input type="checkbox"/> อยู่ในแปลงพิสูจน์สิทธิ์ 30 มิ.ย. 41	<input type="checkbox"/> อยู่ระหว่างการดำเนินการตามมาตรา 22	<input type="checkbox"/> ดำเนินการตามมาตรา 22 แล้ว
<input type="checkbox"/> ไม่อยู่ในแปลงพิสูจน์สิทธิ์ 30 มิ.ย. 41	<input type="checkbox"/> อยู่ระหว่างการดำเนินการตามมาตรา 25	<input type="checkbox"/> ดำเนินการตามมาตรา 25 แล้ว

\*มาตรา 22 พระราชบัญญัติอุทยานแห่งชาติ พ.ศ.2504      \*\*มาตรา 25 พระราชบัญญัติป่าสงวนแห่งชาติ พ.ศ.2535

ภาพประกอบ (ถ่ายจากพิกัดกลางแปลงหมุนรอบ 4 ทิศ)

เหนือ R10900001N	ใต้ R10900001S
	
ตะวันออก R10900001E	ตะวันตก R10900001W
	

ผู้รับผิดชอบ(หน่วยงาน) .....

ลงชื่อ .....(ผู้สำรวจ)	ลงชื่อ .....(ผู้รับผิดชอบพื้นที่)
( )	( )
ตำแหน่ง .....	ตำแหน่ง .....
วันที่ .....	วันที่ .....

**แบบฟอร์มแสดงผลการดำเนินงานตรวจสอบพื้นที่ปลูกยางพาราและปาล์มน้ำมันในพื้นที่ป่าอนุรักษ์  
สำนักบริหารพื้นที่อนุรักษ์ที่ 3 (สาขาเพชรบุรี)**

การใช้ที่ดิน  ยางพารา อายุ ..... ปี เนื้อที่ประมาณ ..... ไร่  
 ปาล์มน้ำมัน อายุ ..... ปี เนื้อที่ประมาณ ..... ไร่  
 พื้นที่อื่นๆ (ระบุ) ..... เนื้อที่ประมาณ ..... ไร่


ประเภทพื้นที่  ป่าอนุรักษ์ชื่อ อุทยานแห่งชาติกุยบุรี  
 ป่าสงวนแห่งชาติชื่อ .....  
 พื้นที่อื่นๆ (ระบุ) .....

ที่ตั้ง ชื่อหมู่บ้าน/ชุมชน ..... หมู่ที่ ..... ตำบล ..... อำเภอ ..... จังหวัด .....

ค่าพิกัดกลางแปลง โดยประมาณ(ส่วนภูมิสารสนเทศ) ในพื้นที่  
UTM WGS 84 Easting 574046 m.E. UTM WGS 84  47 Easting  m.E.  
ZONE 47 Northing 1303535 m.N. ZONE  48 Northing  m.N.

ผลการดำเนินการ  ตรวจสอบพื้นที่แล้ว พบว่า.....  
 อยู่ในแปลงพิสูจน์สิทธิ์ 30 มิ.ย. 41  อยู่ระหว่างการดำเนินการตามมาตรา 22  ดำเนินการตามมาตรา 22 แล้ว  
 ไม่อยู่ในแปลงพิสูจน์สิทธิ์ 30 มิ.ย. 41  อยู่ระหว่างการดำเนินการตามมาตรา 25  ดำเนินการตามมาตรา 25 แล้ว  
\*มาตรา 22 พระราชบัญญัติอุทยานแห่งชาติ พ.ศ.2504 \*\*มาตรา 25 พระราชบัญญัติป่าสงวนแห่งชาติ พ.ศ.2535

ภาพประกอบ (ถ่ายจากพิกัดกลางแปลงหมุนรอบ 4 ทิศ)



ผู้รับผิดชอบ(หน่วยงาน) .....

ลงชื่อ .....(ผู้สำรวจ)      ลงชื่อ .....(ผู้รับผิดชอบพื้นที่)  
(    )      (    )  
ตำแหน่ง .....      ตำแหน่ง .....

วันที่ .....      วันที่ .....

วันที่รายงาน --

รหัส R10900003

**แบบฟอร์มแสดงผลการดำเนินงานตรวจสอบพื้นที่ปลูกยางพาราและปาล์มน้ำมันในพื้นที่ป่าอนุรักษ์  
สำนักบริหารพื้นที่อนุรักษ์ที่ 3 (สาขาเพชรบุรี)**

การใช้ที่ดิน  ยางพารา อายุ ..... ปี เนื้อที่ประมาณ ..... ไร่  
 ปาล์มน้ำมัน อายุ ..... ปี เนื้อที่ประมาณ ..... ไร่  
 พื้นที่อื่นๆ (ระบุ) ..... เนื้อที่ประมาณ ..... ไร่

ประเภทพื้นที่  ป่าอนุรักษ์ชื่อ อุทยานแห่งชาติกุยบุรี  
 ป่าสงวนแห่งชาติชื่อ .....  
 พื้นที่อื่นๆ (ระบุ) .....

ที่ตั้ง ชื่อหมู่บ้าน/ชุมชน ..... หมู่ที่ ..... ตำบล ..... อำเภอ ..... จังหวัด .....

ค่าพิกัดกลางแปลง โดยประมาณ(ส่วนภูมิสารสนเทศ) ในพื้นที่





UTM WGS 84	Easting	574726 m.E.	UTM WGS 84	<input type="text"/> 47 Easting	<input type="text"/> m.E.
	ZONE 47	Northing	1305477 m.N.	ZONE	<input type="text"/> 48 Northing
					<input type="text"/> m.N.

ผลการดำเนินการ  ตรวจสอบพื้นที่แล้ว พบว่า.....

<input type="checkbox"/> อยู่ในแปลงพิสูจน์สิทธิ์ 30 มิ.ย. 41	<input type="checkbox"/> อยู่ระหว่างการดำเนินการตามมาตรา 22	<input type="checkbox"/> ดำเนินการตามมาตรา 22 แล้ว
<input type="checkbox"/> ไม่อยู่ในแปลงพิสูจน์สิทธิ์ 30 มิ.ย. 41	<input type="checkbox"/> อยู่ระหว่างการดำเนินการตามมาตรา 25	<input type="checkbox"/> ดำเนินการตามมาตรา 25 แล้ว

\*มาตรา 22 พระราชบัญญัติอุทยานแห่งชาติ พ.ศ.2504      \*\*มาตรา 25 พระราชบัญญัติป่าสงวนแห่งชาติ พ.ศ.2535

ภาพประกอบ (ถ่ายจากพิกัดกลางแปลงหมุนรอบ 4 ทิศ)

เหนือ R10900003N 	ใต้ R10900003S 
ตะวันออก R10900003E 	ตะวันตก R10900003W 

ผู้รับผิดชอบ(หน่วยงาน) .....

ลงชื่อ .....(ผู้สำรวจ)	ลงชื่อ .....(ผู้รับผิดชอบพื้นที่)
( )	( )
ตำแหน่ง .....	ตำแหน่ง .....
วันที่ .....	วันที่ .....



**แบบฟอร์มแสดงผลการดำเนินงานตรวจสอบพื้นที่ปลูกยางพาราและปาล์มน้ำมันในพื้นที่ป่าอนุรักษ์**

**สำนักบริหารพื้นที่อนุรักษ์ที่ 3 (สาขาเพชรบุรี)**

**การใช้ที่ดิน**

ยางพารา      อายุ ..... ปี      เนื้อที่ประมาณ ..... ไร่

ปาล์มน้ำมัน      อายุ ..... ปี      เนื้อที่ประมาณ ..... ไร่

พื้นที่อื่นๆ (ระบุ) .....      เนื้อที่ประมาณ ..... ไร่

**ประเภทพื้นที่**

ป่าอนุรักษ์ชื่อ อุทยานแห่งชาติกุยบุรี

ป่าสงวนแห่งชาติชื่อ .....

พื้นที่อื่นๆ (ระบุ) .....

**ที่ตั้ง**      ชื่อหมู่บ้าน/ชุมชน ..... หมู่ที่ ..... ตำบล ..... อำเภอ ..... จังหวัด .....

**ค่าพิกัดกลางแปลง**      **โดยประมาณ(ส่วนภูมิสารสนเทศ)**      **ในพื้นที่**

UTM WGS 84      Easting      574762 m.E.      UTM WGS 84  47 Easting       m.E.

ZONE 47      Northing      1308067 m.N.      ZONE       48 Northing       m.N.


**ผลการดำเนินการ**       ตรวจสอบพื้นที่แล้ว      พบว่า.....

อยู่ในแปลงพิสูจน์สิทธิ์ 30 มิ.ย. 41       อยู่ระหว่างการดำเนินการตามมาตรา 22       ดำเนินการตามมาตรา 22 แล้ว

ไม่อยู่ในแปลงพิสูจน์สิทธิ์ 30 มิ.ย. 41       อยู่ระหว่างการดำเนินการตามมาตรา 25       ดำเนินการตามมาตรา 25 แล้ว

\*มาตรา 22 พระราชบัญญัติอุทยานแห่งชาติ พ.ศ.2504      \*\*มาตรา 25 พระราชบัญญัติป่าสงวนแห่งชาติ พ.ศ.2535

ภาพประกอบ (ถ่ายจากพิกัดกลางแปลงหมุนรอบ 4 ทิศ)



ผู้รับผิดชอบ(หน่วยงาน) .....

ลงชื่อ .....(ผู้สำรวจ)      ลงชื่อ .....(ผู้รับผิดชอบพื้นที่)

(      )      (      )

ตำแหน่ง .....      ตำแหน่ง .....

วันที่ .....      วันที่ .....

แบบฟอร์มแสดงผลการดำเนินงานตรวจสอบพื้นที่ปลูกยางพาราและปาล์มน้ำมันในพื้นที่ป่าอนุรักษ์  
สำนักบริหารพื้นที่อนุรักษ์ที่ 3 (สาขาเพชรบุรี)

การใช้ที่ดิน  ยางพารา อายุ ..... ปี เนื้อที่ประมาณ ..... ไร่  
 ปาล์มน้ำมัน อายุ ..... ปี เนื้อที่ประมาณ ..... ไร่  
 พื้นที่อื่นๆ (ระบุ) ..... เนื้อที่ประมาณ ..... ไร่

ประเภทพื้นที่  ป่าอนุรักษ์ชื่อ อุทยานแห่งชาติกุยบุรี  
 ป่าสงวนแห่งชาติชื่อ .....  
 พื้นที่อื่นๆ (ระบุ) .....

ที่ตั้ง ชื่อหมู่บ้าน/ชุมชน ..... หมู่ที่ ..... ตำบล ..... อำเภอ ..... จังหวัด .....

ค่าพิกัดกลางแปลง โดยประมาณ(ส่วนภูมิสารสนเทศ) ในพื้นที่

UTM WGS 84 Easting 571176 m.E. UTM WGS 84  47 Easting  m.E.  
ZONE 47 Northing 1313435 m.N. ZONE  48 Northing  m.N.

ผลการดำเนินการ  ตรวจสอบพื้นที่แล้ว พบว่า.....

อยู่ในแปลงพิสูจน์สิทธิ์ 30 มิ.ย. 41  อยู่ระหว่างการดำเนินการตามมาตรา 22  ดำเนินการตามมาตรา 22 แล้ว  
 ไม่อยู่ในแปลงพิสูจน์สิทธิ์ 30 มิ.ย. 41  อยู่ระหว่างการดำเนินการตามมาตรา 25  ดำเนินการตามมาตรา 25 แล้ว

\*มาตรา 22 พระราชบัญญัติอุทยานแห่งชาติ พ.ศ.2504 \*\*มาตรา 25 พระราชบัญญัติป่าสงวนแห่งชาติ พ.ศ.2535

ภาพประกอบ (ถ่ายจากพิกัดกลางแปลงหมุนรอบ 4 ทิศ)

เหนือ R10900005N



ใต้ R10900005S



ตะวันออก R10900005E



ตะวันตก R10900005W



ผู้รับผิดชอบ(หน่วยงาน) .....

ลงชื่อ .....(ผู้สำรวจ)

( )

ตำแหน่ง .....

วันที่ .....

ลงชื่อ .....(ผู้รับผิดชอบพื้นที่)

( )

ตำแหน่ง .....

วันที่ .....

**แบบฟอร์มแสดงผลการดำเนินงานตรวจสอบพื้นที่ปลูกยางพาราและปาล์มน้ำมันในพื้นที่ป่าอนุรักษ์  
สำนักบริหารพื้นที่อนุรักษ์ที่ 3 (สาขาเพชรบุรี)**

การใช้ที่ดิน  ยางพารา อายุ ..... ปี เนื้อที่ประมาณ ..... ไร่  
 ปาล์มน้ำมัน อายุ ..... ปี เนื้อที่ประมาณ ..... ไร่  
 พื้นที่อื่นๆ (ระบุ) ..... เนื้อที่ประมาณ ..... ไร่

ประเภทพื้นที่  ป่าอนุรักษ์ชื่อ อุทยานแห่งชาติกุยบุรี  
 ป่าสงวนแห่งชาติชื่อ .....  
 พื้นที่อื่นๆ (ระบุ) .....

ที่ตั้ง ชื่อหมู่บ้าน/ชุมชน ..... หมู่ที่ ..... ตำบล ..... อำเภอ ..... จังหวัด .....

ค่าพิกัดกลางแปลง โดยประมาณ(ส่วนภูมิสารสนเทศ) ในพื้นที่

UTM WGS 84 Easting 571796 m.E. UTM WGS 84  47 Easting       m.E.

ZONE 47 Northing 1313592 m.N. ZONE  48 Northing       m.N.

ผลการดำเนินการ  ตรวจสอบพื้นที่แล้ว พบว่า.....

อยู่ในแปลงพิสูจน์สิทธิ์ 30 มิ.ย. 41  อยู่ระหว่างการดำเนินการตามมาตรา 22  ดำเนินการตามมาตรา 22 แล้ว  
 ไม่อยู่ในแปลงพิสูจน์สิทธิ์ 30 มิ.ย. 41  อยู่ระหว่างการดำเนินการตามมาตรา 25  ดำเนินการตามมาตรา 25 แล้ว

\*มาตรา 22 พระราชบัญญัติอุทยานแห่งชาติ พ.ศ.2504      \*\*มาตรา 25 พระราชบัญญัติป่าสงวนแห่งชาติ พ.ศ.2535

**ภาพประกอบ (ถ่ายจากพิกัดกลางแปลงหมุนรอบ 4 ทิศ)**

เหนือ R10900006N 	ใต้ R10900006S 
ตะวันออก R10900006E 	ตะวันตก R10900006W 

ผู้รับผิดชอบ(หน่วยงาน) .....

ลงชื่อ ..... (ผู้สำรวจ) ( ..... )	ลงชื่อ ..... (ผู้รับผิดชอบพื้นที่) ( ..... )
ตำแหน่ง .....	ตำแหน่ง .....
วันที่ .....	วันที่ .....

แบบฟอร์มแสดงผลการดำเนินงานตรวจสอบพื้นที่ปลูกยางพาราและปาล์มน้ำมันในพื้นที่ป่าอนุรักษ์  
สำนักบริหารพื้นที่อนุรักษ์ที่ 3 (สาขาเพชรบุรี)

การใช้ที่ดิน  ยางพารา อายุ ..... ปี เนื้อที่ประมาณ ..... ไร่  
 ปาล์มน้ำมัน อายุ ..... ปี เนื้อที่ประมาณ ..... ไร่  
 พื้นที่อื่นๆ (ระบุ) ..... เนื้อที่ประมาณ ..... ไร่  
ประเภทพื้นที่  ป่าอนุรักษ์ชื่อ อุทยานแห่งชาติกุยบุรี  
 ป่าสงวนแห่งชาติชื่อ .....  
 พื้นที่อื่นๆ (ระบุ) .....  
ที่ตั้ง ชื่อหมู่บ้าน/ชุมชน ..... หมู่ที่ ..... ตำบล ..... อำเภอ ..... จังหวัด .....

ค่าพิกัดกลางแปลง โดยประมาณ(ส่วนภูมิสารสนเทศ) ในพื้นที่  
UTM WGS 84 Easting 572036 m.E. UTM WGS 84  47 Easting  m.E.  
ZONE 47 Northing 1313773 m.N. ZONE  48 Northing  m.N.

ผลการดำเนินการ  ตรวจสอบพื้นที่แล้ว พบว่า.....  
 อยู่ในแปลงพิสูจน์สิทธิ์ 30 มิ.ย. 41  อยู่ระหว่างการดำเนินการตามมาตรา 22  ดำเนินการตามมาตรา 22 แล้ว  
 ไม่อยู่ในแปลงพิสูจน์สิทธิ์ 30 มิ.ย. 41  อยู่ระหว่างการดำเนินการตามมาตรา 25  ดำเนินการตามมาตรา 25 แล้ว  
\*มาตรา 22 พระราชบัญญัติอุทยานแห่งชาติ พ.ศ.2504 \*\*มาตรา 25 พระราชบัญญัติป่าสงวนแห่งชาติ พ.ศ.2535

## ภาพประกอบ (ถ่ายจากพิกัดกลางแปลงหมุนรอบ 4 ทิศ)

เหนือ R10900007N



ใต้ R10900007S



ตะวันออก R10900007E



ตะวันตก R10900007W



ผู้รับผิดชอบ(หน่วยงาน) .....

ลงชื่อ .....(ผู้สำรวจ)

ลงชื่อ .....(ผู้รับผิดชอบพื้นที่)

( )

( )

ตำแหน่ง .....

ตำแหน่ง .....

วันที่ .....

วันที่ .....

**แบบฟอร์มแสดงผลการดำเนินงานตรวจสอบพื้นที่ปลูกยางพาราและปาล์มน้ำมันในพื้นที่ป่าอนุรักษ์  
สำนักบริหารพื้นที่อนุรักษ์ที่ 3 (สาขาเพชรบุรี)**

**การใช้ที่ดิน**       ยางพารา      อายุ ..... ปี      เนื้อที่ประมาณ ..... ไร่  
 ปาล์มน้ำมัน      อายุ ..... ปี      เนื้อที่ประมาณ ..... ไร่  
 พื้นที่อื่นๆ (ระบุ) .....      เนื้อที่ประมาณ ..... ไร่

**ประเภทพื้นที่**       ป่าอนุรักษ์ชื่อ อุทยานแห่งชาติกุยบุรี  
 ป่าสงวนแห่งชาติชื่อ .....  
 พื้นที่อื่นๆ (ระบุ) .....

**ที่ตั้ง**      ชื่อหมู่บ้าน/ชุมชน ..... หมู่ที่ ..... ตำบล ..... อำเภอ ..... จังหวัด .....

**ค่าพิกัดกลางแปลง**      โดยประมาณ(ส่วนภูมิสารสนเทศ)      ในพื้นที่

UTM WGS 84      Easting      572241 m.E.      UTM WGS 84       47 Easting       m.E.  
 ZONE 47      Northing      1314034 m.N.      ZONE       48 Northing       m.N.

**ผลการดำเนินการ**       ตรวจสอบพื้นที่แล้ว      พบว่า.....

อยู่ในแปลงพิสูจน์สิทธิ์ 30 มิ.ย. 41       อยู่ระหว่างการดำเนินการตามมาตรา 22       ดำเนินการตามมาตรา 22 แล้ว  
 ไม่อยู่ในแปลงพิสูจน์สิทธิ์ 30 มิ.ย. 41       อยู่ระหว่างการดำเนินการตามมาตรา 25       ดำเนินการตามมาตรา 25 แล้ว

\*มาตรา 22 พระราชบัญญัติอุทยานแห่งชาติ พ.ศ.2504      \*\*มาตรา 25 พระราชบัญญัติป่าสงวนแห่งชาติ พ.ศ.2535

**ภาพประกอบ (ถ่ายจากพิกัดกลางแปลงหมุนรอบ 4 ทิศ)**

เหนือ R10900008N



ใต้ R10900008S



ตะวันออก R10900008E



ตะวันตก R10900008W



ผู้รับผิดชอบ(หน่วยงาน) .....

ลงชื่อ .....(ผู้สำรวจ)

( )

ตำแหน่ง .....

วันที่ .....

ลงชื่อ .....(ผู้รับผิดชอบพื้นที่)

( )

ตำแหน่ง .....

วันที่ .....

วันที่รายงาน --

ครั้งที่รายงาน 01

รหัส R10900009

แบบฟอร์มแสดงผลการดำเนินงานตรวจสอบพื้นที่ปลูกยางพาราและปาล์มน้ำมันในพื้นที่ป่าอนุรักษ์  
สำนักบริหารพื้นที่อนุรักษ์ที่ 3 (สาขาเพชรบุรี)

การใช้ที่ดิน  ยางพารา อายุ ..... ปี เนื้อที่ประมาณ ..... ไร่  
 ปาล์มน้ำมัน อายุ ..... ปี เนื้อที่ประมาณ ..... ไร่  
 พื้นที่อื่นๆ (ระบุ) ..... เนื้อที่ประมาณ ..... ไร่

ประเภทพื้นที่  ป่าอนุรักษ์ชื่อ อุทยานแห่งชาติกุยบุรี  
 ป่าสงวนแห่งชาติชื่อ .....  
 พื้นที่อื่นๆ (ระบุ) .....

ที่ตั้ง ชื่อหมู่บ้าน/ชุมชน ..... หมู่ที่ ..... ตำบล ..... อำเภอ ..... จังหวัด .....

ค่าพิกัดกลางแปลง โดยประมาณ(ส่วนภูมิสารสนเทศ) ในพื้นที่





UTM WGS 84	Easting	572978 m.E.	UTM WGS 84	<input type="text"/> 47 Easting	<input type="text"/> m.E.
ZONE 47	Northing	1314241 m.N.	ZONE	<input type="text"/> 48 Northing	<input type="text"/> m.N.

ผลการดำเนินการ  ตรวจสอบพื้นที่แล้ว พบว่า.....

<input type="checkbox"/> อยู่ในแปลงพิสูจน์สิทธิ์ 30 มิ.ย. 41	<input type="checkbox"/> อยู่ระหว่างการดำเนินการตามมาตรา 22	<input type="checkbox"/> ดำเนินการตามมาตรา 22 แล้ว
<input type="checkbox"/> ไม่อยู่ในแปลงพิสูจน์สิทธิ์ 30 มิ.ย. 41	<input type="checkbox"/> อยู่ระหว่างการดำเนินการตามมาตรา 25	<input type="checkbox"/> ดำเนินการตามมาตรา 25 แล้ว

\*มาตรา 22 พระราชบัญญัติอุทยานแห่งชาติ พ.ศ.2504      \*\*มาตรา 25 พระราชบัญญัติป่าสงวนแห่งชาติ พ.ศ.2535

ภาพประกอบ (ถ่ายจากพิกัดกลางแปลงหมุนรอบ 4 ทิศ)

เหนือ R10900009N	ใต้ R10900009S
	
ตะวันออก R10900009E	ตะวันตก R10900009W
	

ผู้รับผิดชอบ(หน่วยงาน) .....

ลงชื่อ .....(ผู้สำรวจ)	ลงชื่อ .....(ผู้รับผิดชอบพื้นที่)
( )	( )
ตำแหน่ง .....	ตำแหน่ง .....
วันที่ .....	วันที่ .....

แบบฟอร์มแสดงผลการดำเนินงานตรวจสอบพื้นที่ปลูกยางพาราและปาล์มน้ำมันในพื้นที่ป่าอนุรักษ์  
สำนักบริหารพื้นที่อนุรักษ์ที่ 3 (สาขาเพชรบุรี)

การใช้ที่ดิน  ยางพารา อายุ ..... ปี เนื้อที่ประมาณ ..... ไร่  
 ปาล์มน้ำมัน อายุ ..... ปี เนื้อที่ประมาณ ..... ไร่  
 พื้นที่อื่นๆ (ระบุ) ..... เนื้อที่ประมาณ ..... ไร่

ประเภทพื้นที่  ป่าอนุรักษ์ชื่อ อุทยานแห่งชาติกุยบุรี  
 ป่าสงวนแห่งชาติชื่อ .....  
 พื้นที่อื่นๆ (ระบุ) .....

ที่ตั้ง ชื่อหมู่บ้าน/ชุมชน ..... หมู่ที่ ..... ตำบล ..... อำเภอ ..... จังหวัด .....

ค่าพิกัดกลางแปลง โดยประมาณ(ส่วนภูมิสารสนเทศ) ในพื้นที่

UTM WGS 84 Easting 576213 m.E. UTM WGS 84  47 Easting  m.E.  
 ZONE 47 Northing 1316589 m.N. ZONE  48 Northing  m.N.

ผลการดำเนินการ  ตรวจสอบพื้นที่แล้ว พบว่า.....

อยู่ในแปลงพิสูจน์สิทธิ์ 30 มิ.ย. 41  อยู่ระหว่างการดำเนินการตามมาตรา 22  ดำเนินการตามมาตรา 22 แล้ว  
 ไม่อยู่ในแปลงพิสูจน์สิทธิ์ 30 มิ.ย. 41  อยู่ระหว่างการดำเนินการตามมาตรา 25  ดำเนินการตามมาตรา 25 แล้ว

\*มาตรา 22 พระราชบัญญัติอุทยานแห่งชาติ พ.ศ.2504 \*\*มาตรา 25 พระราชบัญญัติป่าสงวนแห่งชาติ พ.ศ.2535

ภาพประกอบ (ถ่ายจากพิกัดกลางแปลงหมุนรอบ 4 ทิศ)

เหนือ R10900010N



ใต้ R10900010S



ตะวันออก R10900010E



ตะวันตก R10900010W



ผู้รับผิดชอบ(หน่วยงาน) .....

ลงชื่อ .....(ผู้สำรวจ)

ลงชื่อ .....(ผู้รับผิดชอบพื้นที่)

( )

( )

ตำแหน่ง .....

ตำแหน่ง .....

วันที่ .....

วันที่ .....





แบบฟอร์มแสดงผลการดำเนินงานตรวจสอบพื้นที่ปลูกยางพาราและปาล์มน้ำมันในพื้นที่ป่าอนุรักษ์  
 สำนักบริหารพื้นที่อนุรักษ์ที่ 3 (สาขาเพชรบุรี)

การใช้ที่ดิน  ยางพารา อายุ ..... ปี เนื้อที่ประมาณ ..... ไร่  
 ปาล์มน้ำมัน อายุ ..... ปี เนื้อที่ประมาณ ..... ไร่  
 พื้นที่อื่นๆ (ระบุ) ..... เนื้อที่ประมาณ ..... ไร่

ประเภทพื้นที่  ป่าอนุรักษ์ชื่อ อุทยานแห่งชาติกุยบุรี  
 ป่าสงวนแห่งชาติชื่อ .....  
 พื้นที่อื่นๆ (ระบุ) .....

ที่ตั้ง ชื่อหมู่บ้าน/ชุมชน ..... หมู่ที่ ..... ตำบล ..... อำเภอ ..... จังหวัด .....

ค่าพิกัดกลางแปลง โดยประมาณ(ส่วนภูมิสารสนเทศ) ในพื้นที่

UTM WGS 84 Easting 577628 m.E. UTM WGS 84  47 Easting       m.E.  
 ZONE 47 Northing 1325780 m.N. ZONE  48 Northing       m.N.

ผลการดำเนินการ  ตรวจสอบพื้นที่แล้ว พบว่า.....

อยู่ในแปลงพิสูจน์สิทธิ์ 30 มิ.ย. 41  อยู่ระหว่างการดำเนินการตามมาตรา 22  ดำเนินการตามมาตรา 22 แล้ว  
 ไม่อยู่ในแปลงพิสูจน์สิทธิ์ 30 มิ.ย. 41  อยู่ระหว่างการดำเนินการตามมาตรา 25  ดำเนินการตามมาตรา 25 แล้ว

\*มาตรา 22 พระราชบัญญัติอุทยานแห่งชาติ พ.ศ.2504 \*\*มาตรา 25 พระราชบัญญัติป่าสงวนแห่งชาติ พ.ศ.2535

## ภาพประกอบ (ถ่ายจากพิกัดกลางแปลงหมุนรอบ 4 ทิศ)

เหนือ R10900012N



ใต้ R10900012S



ตะวันออก R10900012E



ตะวันตก R10900012W



ผู้รับผิดชอบ(หน่วยงาน) .....

ลงชื่อ .....(ผู้สำรวจ)

( )

ตำแหน่ง .....

วันที่ .....

ลงชื่อ .....(ผู้รับผิดชอบพื้นที่)

( )

ตำแหน่ง .....

วันที่ .....

วันที่รายงาน □□-□□-□□□□

ครั้งที่รายงาน 01

รหัส P10900013

แบบฟอร์มแสดงผลการดำเนินงานตรวจสอบพื้นที่ปลูกยางพาราและปาล์มน้ำมันในพื้นที่ป่าอนุรักษ์  
สำนักบริหารพื้นที่อนุรักษ์ที่ 3 (สาขาเพชรบุรี)

การใช้ที่ดิน  ยางพารา อายุ ..... ปี เนื้อที่ประมาณ ..... ไร่  
 ปาล์มน้ำมัน อายุ ..... ปี เนื้อที่ประมาณ ..... ไร่  
 พื้นที่อื่นๆ (ระบุ) ..... เนื้อที่ประมาณ ..... ไร่  
ประเภทพื้นที่  ป่าอนุรักษ์ชื่อ อุทยานแห่งชาติกุยบุรี  
 ป่าสงวนแห่งชาติชื่อ .....  
 พื้นที่อื่นๆ (ระบุ) .....

ที่ตั้ง ชื่อหมู่บ้าน/ชุมชน ..... หมู่ที่ ..... ตำบล ..... อำเภอ ..... จังหวัด .....

ค่าพิกัดกลางแปลง โดยประมาณ(ส่วนภูมิสารสนเทศ) ในพื้นที่  
UTM WGS 84 Easting 568804 m.E. UTM WGS 84  47 Easting       m.E.  
ZONE 47 Northing 1330549 m.N. ZONE  48 Northing       m.N.

ผลการดำเนินการ  ตรวจสอบพื้นที่แล้ว พบว่า.....  
 อยู่ในแปลงพิสูจน์สิทธิ์ 30 มิ.ย. 41  อยู่ระหว่างการดำเนินการตามมาตรา 22  ดำเนินการตามมาตรา 22 แล้ว  
 ไม่อยู่ในแปลงพิสูจน์สิทธิ์ 30 มิ.ย. 41  อยู่ระหว่างการดำเนินการตามมาตรา 25  ดำเนินการตามมาตรา 25 แล้ว  
\*มาตรา 22 พระราชบัญญัติอุทยานแห่งชาติ พ.ศ.2504 \*\*มาตรา 25 พระราชบัญญัติป่าสงวนแห่งชาติ พ.ศ.2535

ภาพประกอบ (ถ่ายจากพิกัดกลางแปลงหมุนรอบ 4 ทิศ)

เหนือ P10900013N



ใต้ P10900013S



ตะวันออก P10900013E



ตะวันตก P10900013W



ผู้รับผิดชอบ(หน่วยงาน) .....  
ลงชื่อ .....(ผู้สำรวจ) ..... ลงชื่อ .....(ผู้รับผิดชอบพื้นที่) .....  
( ..... ) ( ..... )  
ตำแหน่ง ..... ตำแหน่ง .....  
วันที่ ..... วันที่ .....

แบบฟอร์มแสดงผลการดำเนินงานตรวจสอบพื้นที่ปลูกยางพาราและปาล์มน้ำมันในพื้นที่ป่าอนุรักษ์  
สำนักบริหารพื้นที่อนุรักษ์ที่ 3 (สาขาเพชรบุรี)

การใช้ที่ดิน  ยางพารา อายุ ..... ปี เนื้อที่ประมาณ ..... ไร่  
 ปาล์มน้ำมัน อายุ ..... ปี เนื้อที่ประมาณ ..... ไร่  
 พื้นที่อื่นๆ (ระบุ) ..... เนื้อที่ประมาณ ..... ไร่

ประเภทพื้นที่  ป่าอนุรักษ์ชื่อ อุทยานแห่งชาติกุยบุรี  
 ป่าสงวนแห่งชาติชื่อ .....  
 พื้นที่อื่นๆ (ระบุ) .....

ที่ตั้ง ชื่อหมู่บ้าน/ชุมชน ..... หมู่ที่ ..... ตำบล ..... อำเภอ ..... จังหวัด .....

ค่าพิกัดกลางแปลง โดยประมาณ(ส่วนภูมิสารสนเทศ) ในพื้นที่

UTM WGS 84 Easting 568486 m.E. UTM WGS 84  47 Easting  m.E.  
 ZONE 47 Northing 1330628 m.N. ZONE  48 Northing  m.N.

ผลการดำเนินการ  ตรวจสอบพื้นที่แล้ว พบว่า.....

อยู่ในแปลงพิสูจน์สิทธิ์ 30 มิ.ย. 41  อยู่ระหว่างการดำเนินการตามมาตรา 22  ดำเนินการตามมาตรา 22 แล้ว  
 ไม่อยู่ในแปลงพิสูจน์สิทธิ์ 30 มิ.ย. 41  อยู่ระหว่างการดำเนินการตามมาตรา 25  ดำเนินการตามมาตรา 25 แล้ว

\*มาตรา 22 พระราชบัญญัติอุทยานแห่งชาติ พ.ศ.2504 \*\*มาตรา 25 พระราชบัญญัติป่าสงวนแห่งชาติ พ.ศ.2535

ภาพประกอบ (ถ่ายจากพิกัดกลางแปลงหมุนรอบ 4 ทิศ)

เหนือ P10900014N



ใต้ P10900014S



ตะวันออก P10900014E



ตะวันตก P10900014W



ผู้รับผิดชอบ(หน่วยงาน) .....

ลงชื่อ .....(ผู้สำรวจ)

ลงชื่อ .....(ผู้รับผิดชอบพื้นที่)

( )

( )

ตำแหน่ง .....

ตำแหน่ง .....

วันที่ .....

วันที่ .....

แบบฟอร์มแสดงผลการดำเนินงานตรวจสอบพื้นที่ปลูกยางพาราและปาล์มน้ำมันในพื้นที่ป่าอนุรักษ์  
สำนักบริหารพื้นที่อนุรักษ์ที่ 3 (สาขาเพชรบุรี)

การใช้ที่ดิน  ยางพารา อายุ ..... ปี เนื้อที่ประมาณ ..... ไร่  
 ปาล์มน้ำมัน อายุ ..... ปี เนื้อที่ประมาณ ..... ไร่  
 พื้นที่อื่นๆ (ระบุ) ..... เนื้อที่ประมาณ ..... ไร่

ประเภทพื้นที่  ป่าอนุรักษ์ชื่อ อุทยานแห่งชาติกุยบุรี  
 ป่าสงวนแห่งชาติชื่อ .....  
 พื้นที่อื่นๆ (ระบุ) .....

ที่ตั้ง ชื่อหมู่บ้าน/ชุมชน ..... หมู่ที่ ..... ตำบล ..... อำเภอ ..... จังหวัด .....

ค่าพิกัดกลางแปลง โดยประมาณ(ส่วนภูมิสารสนเทศ) ในพื้นที่  
UTM WGS 84 Easting 569079 m.E. UTM WGS 84  47 Easting       m.E.  
ZONE 47 Northing 1336301 m.N. ZONE  48 Northing       m.N.

ผลการดำเนินการ  ตรวจสอบพื้นที่แล้ว พบว่า.....

อยู่ในแปลงพิสูจน์สิทธิ์ 30 มิ.ย. 41  อยู่ระหว่างการดำเนินการตามมาตรา 22  ดำเนินการตามมาตรา 22 แล้ว  
 ไม่อยู่ในแปลงพิสูจน์สิทธิ์ 30 มิ.ย. 41  อยู่ระหว่างการดำเนินการตามมาตรา 25  ดำเนินการตามมาตรา 25 แล้ว

\*มาตรา 22 พระราชบัญญัติอุทยานแห่งชาติ พ.ศ.2504

\*\*มาตรา 25 พระราชบัญญัติป่าสงวนแห่งชาติ พ.ศ.2535

ภาพประกอบ (ถ่ายจากพิกัดกลางแปลงหมุนรอบ 4 ทิศ)

เหนือ R10900015N



ใต้ R10900015S



ตะวันออก R10900015E



ตะวันตก R10900015W



ผู้รับผิดชอบ(หน่วยงาน) .....

ลงชื่อ .....(ผู้สำรวจ)  
( )

ลงชื่อ .....(ผู้รับผิดชอบพื้นที่)  
( )

ตำแหน่ง .....

ตำแหน่ง .....

วันที่ .....

วันที่ .....

## แบบฟอร์มแสดงผลการดำเนินงานตรวจสอบพื้นที่ปลูกยางพาราและปาล์มน้ำมันในพื้นที่ป่าอนุรักษ์ สำนักบริหารพื้นที่อนุรักษ์ที่ 3 (สาขาเพชรบุรี)

การใช้ที่ดิน  ยางพารา อายุ ..... ปี เนื้อที่ประมาณ ..... ไร่  
 ปาล์มน้ำมัน อายุ ..... ปี เนื้อที่ประมาณ ..... ไร่  
 พื้นที่อื่นๆ (ระบุ) ..... เนื้อที่ประมาณ ..... ไร่

ประเภทพื้นที่  ป่าอนุรักษ์ชื่อ อุทยานแห่งชาติกุยบุรี  
 ป่าสงวนแห่งชาติชื่อ .....  
 พื้นที่อื่นๆ (ระบุ) .....

ที่ตั้ง ชื่อหมู่บ้าน/ชุมชน ..... หมู่ที่ ..... ตำบล ..... อำเภอ ..... จังหวัด .....

ค่าพิกัดกลางแปลง โดยประมาณ(ส่วนภูมิสารสนเทศ) ในพื้นที่

UTM WGS 84 Easting 581779 m.E. UTM WGS 84  47 Easting       m.E.  
 ZONE 47 Northing 1342427 m.N. ZONE  48 Northing        m.N.

ผลการดำเนินการ  ตรวจสอบพื้นที่แล้ว พบว่า.....

อยู่ในแปลงพิสูจน์สิทธิ์ 30 มิ.ย. 41       อยู่ระหว่างการดำเนินการตามมาตรา 22       ดำเนินการตามมาตรา 22 แล้ว  
 ไม่อยู่ในแปลงพิสูจน์สิทธิ์ 30 มิ.ย. 41       อยู่ระหว่างการดำเนินการตามมาตรา 25       ดำเนินการตามมาตรา 25 แล้ว

\*มาตรา 22 พระราชบัญญัติอุทยานแห่งชาติ พ.ศ.2504      \*\*มาตรา 25 พระราชบัญญัติป่าสงวนแห่งชาติ พ.ศ.2535

ภาพประกอบ (ถ่ายจากพิกัดกลางแปลงหมุนรอบ 4 ทิศ)

เหนือ R10900016N



ใต้ R10900016S



ตะวันออก R10900016E



ตะวันตก R10900016W



ผู้รับผิดชอบ(หน่วยงาน) .....

ลงชื่อ ..... (ผู้สำรวจ)  
( )

ลงชื่อ ..... (ผู้รับผิดชอบพื้นที่)  
( )

ตำแหน่ง .....

ตำแหน่ง .....

วันที่ .....

วันที่ .....



## แบบฟอร์มแสดงผลการดำเนินงานตรวจสอบพื้นที่ปลูกยางพาราและปาล์มน้ำมันในพื้นที่ป่าอนุรักษ์

## สำนักบริหารพื้นที่อนุรักษ์ที่ 3 (สาขาเพชรบุรี)

การใช้ที่ดิน  ยางพารา อายุ ..... ปี เนื้อที่ประมาณ ..... ไร่  
 ปาล์มน้ำมัน อายุ ..... ปี เนื้อที่ประมาณ ..... ไร่  
 พื้นที่อื่นๆ (ระบุ) ..... เนื้อที่ประมาณ ..... ไร่

ประเภทพื้นที่  ป่าอนุรักษ์ชื่อ อุทยานแห่งชาติกุยบุรี  
 ป่าสงวนแห่งชาติชื่อ .....  
 พื้นที่อื่นๆ (ระบุ) .....

ที่ตั้ง ชื่อหมู่บ้าน/ชุมชน ..... หมู่ที่ ..... ตำบล ..... อำเภอ ..... จังหวัด .....

ค่าพิกัดกลางแปลง โดยประมาณ(ส่วนภูมิสารสนเทศ) ในพื้นที่

UTM WGS 84 Easting 577460 m.E. UTM WGS 84  47 Easting  m.E.  
 ZONE 47 Northing 1347170 m.N. ZONE  48 Northing  m.N.

ผลการดำเนินการ  ตรวจสอบพื้นที่แล้ว พบว่า.....

อยู่ในแปลงพิสูจน์สิทธิ์ 30 มิ.ย. 41  อยู่ระหว่างการดำเนินการตามมาตรา 22  ดำเนินการตามมาตรา 22 แล้ว  
 ไม่อยู่ในแปลงพิสูจน์สิทธิ์ 30 มิ.ย. 41  อยู่ระหว่างการดำเนินการตามมาตรา 25  ดำเนินการตามมาตรา 25 แล้ว

\*มาตรา 22 พระราชบัญญัติอุทยานแห่งชาติ พ.ศ.2504

\*\*มาตรา 25 พระราชบัญญัติป่าสงวนแห่งชาติ พ.ศ.2535

## ภาพประกอบ (ถ่ายจากพิกัดกลางแปลงหมุนรอบ 4 ทิศ)

เหนือ P10900018N



ใต้ P10900018S



ตะวันออก P10900018E



ตะวันตก P10900018W



ผู้รับผิดชอบ(หน่วยงาน) .....

ลงชื่อ ..... (ผู้สำรวจ)

ลงชื่อ ..... (ผู้รับผิดชอบพื้นที่)

( )

( )

ตำแหน่ง .....

ตำแหน่ง .....

วันที่ .....

วันที่ .....

วันที่รายงาน --

แบบฟอร์มแสดงผลการดำเนินงานตรวจสอบพื้นที่ปลูกยางพาราและปาล์มน้ำมันในพื้นที่ป่าอนุรักษ์

สำนักบริหารพื้นที่อนุรักษ์ที่ 3 (สาขาเพชรบุรี)

การใช้ที่ดิน  ยางพารา อายุ ..... ปี เนื้อที่ประมาณ ..... ไร่  
 ปาล์มน้ำมัน อายุ ..... ปี เนื้อที่ประมาณ ..... ไร่  
 พื้นที่อื่นๆ (ระบุ) ..... เนื้อที่ประมาณ ..... ไร่

ประเภทพื้นที่  ป่าอนุรักษ์ชื่อ อุทยานแห่งชาติกุยบุรี  
 ป่าสงวนแห่งชาติชื่อ .....  
 พื้นที่อื่นๆ (ระบุ) .....

ที่ตั้ง ชื่อหมู่บ้าน/ชุมชน ..... หมู่ที่ ..... ตำบล ..... อำเภอ ..... จังหวัด .....

ค่าพิกัดกลางแปลง โดยประมาณ(ส่วนภูมิสารสนเทศ) ในพื้นที่

UTM WGS 84 Easting 577168 m.E. UTM WGS 84  47 Easting  m.E.  
 ZONE 47 Northing 1348221 m.N. ZONE  48 Northing  m.N.

ผลการดำเนินการ  ตรวจสอบพื้นที่แล้ว พบว่า.....

อยู่ในแปลงพิสูจน์สิทธิ์ 30 มิ.ย. 41  อยู่ระหว่างการดำเนินการตามมาตรา 22  ดำเนินการตามมาตรา 22 แล้ว  
 ไม่อยู่ในแปลงพิสูจน์สิทธิ์ 30 มิ.ย. 41  อยู่ระหว่างการดำเนินการตามมาตรา 25  ดำเนินการตามมาตรา 25 แล้ว

\*มาตรา 22 พระราชบัญญัติอุทยานแห่งชาติ พ.ศ.2504      \*\*มาตรา 25 พระราชบัญญัติป่าสงวนแห่งชาติ พ.ศ.2535

ภาพประกอบ (ถ่ายจากพิกัดกลางแปลงหมุนรอบ 4 ทิศ)

เหนือ R10900019N



ใต้ R10900019S



ตะวันออก R10900019E



ตะวันตก R10900019W



ผู้รับผิดชอบ(หน่วยงาน) .....

ลงชื่อ .....(ผู้สำรวจ)

ลงชื่อ .....(ผู้รับผิดชอบพื้นที่)

( ..... )

( ..... )

ตำแหน่ง .....

ตำแหน่ง .....

วันที่ .....

วันที่ .....



แบบฟอร์มแสดงผลการดำเนินงานตรวจสอบพื้นที่ปลูกยางพาราและปาล์มน้ำมันในพื้นที่ป่าอนุรักษ์  
สำนักบริหารพื้นที่อนุรักษ์ที่ 3 (สาขาเพชรบุรี)

การใช้ที่ดิน  ยางพารา อายุ ..... ปี เนื้อที่ประมาณ ..... ไร่  
 ปาล์มน้ำมัน อายุ ..... ปี เนื้อที่ประมาณ ..... ไร่  
 พื้นที่อื่นๆ (ระบุ) ..... เนื้อที่ประมาณ ..... ไร่

ประเภทพื้นที่  ป่าอนุรักษ์ชื่อ อุทยานแห่งชาติกุยบุรี  
 ป่าสงวนแห่งชาติชื่อ .....

ที่ตั้ง  พื้นที่อื่นๆ (ระบุ) .....

ชื่อหมู่บ้าน/ชุมชน ..... หมู่ที่ ..... ตำบล ..... อำเภอ ..... จังหวัด .....

ค่าพิกัดกลางแปลง โดยประมาณ(ส่วนภูมิสารสนเทศ) ในพื้นที่

UTM WGS 84	Easting	576834 m.E.	UTM WGS 84	<input type="text"/> 47	Easting	<input type="text"/>	m.E.
ZONE 47	Northing	1349577 m.N.	ZONE	<input type="text"/> 48	Northing	<input type="text"/>	m.N.

ผลการดำเนินการ  ตรวจสอบพื้นที่แล้ว พบว่า.....

<input type="checkbox"/> อยู่ในแปลงพิสูจน์สิทธิ์ 30 มิ.ย. 41	<input type="checkbox"/> อยู่ระหว่างการดำเนินการตามมาตรา 22	<input type="checkbox"/> ดำเนินการตามมาตรา 22 แล้ว
<input type="checkbox"/> ไม่อยู่ในแปลงพิสูจน์สิทธิ์ 30 มิ.ย. 41	<input type="checkbox"/> อยู่ระหว่างการดำเนินการตามมาตรา 25	<input type="checkbox"/> ดำเนินการตามมาตรา 25 แล้ว

\*มาตรา 22 พระราชบัญญัติอุทยานแห่งชาติ พ.ศ.2504      \*\*มาตรา 25 พระราชบัญญัติป่าสงวนแห่งชาติ พ.ศ.2535

## ภาพประกอบ (ถ่ายจากพิกัดกลางแปลงหมุนรอบ 4 ทิศ)

เหนือ P10900020N



ใต้ P10900020S



ตะวันออก P10900020E



ตะวันตก P10900020W



ผู้รับผิดชอบ(หน่วยงาน) .....

ลงชื่อ .....(ผู้สำรวจ)  
( )ลงชื่อ .....(ผู้รับผิดชอบพื้นที่)  
( )

ตำแหน่ง .....

ตำแหน่ง .....

วันที่ .....

วันที่ .....

วันที่รายงาน --

ครั้งที่รายงาน 01

รหัส R10900021

## แบบฟอร์มแสดงผลการดำเนินงานตรวจสอบพื้นที่ปลุกยางพาราและปาล์มน้ำมันในพื้นที่ป่าอนุรักษ์ สำนักบริหารพื้นที่อนุรักษ์ที่ 3 (สาขาเพชรบุรี)

**การใช้ที่ดิน**

ยางพารา อายุ ..... ปี เนื้อที่ประมาณ ..... ไร่

ปาล์มน้ำมัน อายุ ..... ปี เนื้อที่ประมาณ ..... ไร่

พื้นที่อื่นๆ (ระบุ) ..... เนื้อที่ประมาณ ..... ไร่

**ประเภทพื้นที่**

ป่าอนุรักษ์ชื่อ อุทยานแห่งชาติกุยบุรี

ป่าสงวนแห่งชาติชื่อ .....

พื้นที่อื่นๆ (ระบุ) .....

**ที่ตั้ง** ชื่อหมู่บ้าน/ชุมชน ..... หมู่ที่ ..... ตำบล ..... อำเภอ ..... จังหวัด .....

**ค่าพิกัดกลางแปลง โดยประมาณ(ส่วนภูมิสารสนเทศ) ในพื้นที่**

UTM WGS 84 Easting **576810** m.E. UTM WGS 84  47 Easting  m.E.

ZONE **47** Northing **1349869** m.N. ZONE  48 Northing  m.N.

**ผลการดำเนินการ**  ตรวจสอบพื้นที่แล้ว พบว่า.....

อยู่ในแปลงพิสูจน์สิทธิ์ 30 มิ.ย. 41

อยู่ระหว่างการดำเนินการตามมาตรา 22

ดำเนินการตามมาตรา 22 แล้ว

ไม่อยู่ในแปลงพิสูจน์สิทธิ์ 30 มิ.ย. 41

อยู่ระหว่างการดำเนินการตามมาตรา 25

ดำเนินการตามมาตรา 25 แล้ว

\*มาตรา 22 พระราชบัญญัติอุทยานแห่งชาติ พ.ศ.2504

\*\*มาตรา 25 พระราชบัญญัติป่าสงวนแห่งชาติ พ.ศ.2535

ภาพประกอบ (ถ่ายจากพิกัดกลางแปลงหมุนรอบ 4 ทิศ)

เหนือ R10900021N



ใต้ R10900021S



ตะวันออก R10900021E



ตะวันตก R10900021W



ผู้รับผิดชอบ(หน่วยงาน) .....

ลงชื่อ .....(ผู้สำรวจ)

ลงชื่อ .....(ผู้รับผิดชอบพื้นที่)

( )

( )

ตำแหน่ง .....

ตำแหน่ง .....

วันที่ .....

วันที่ .....


แบบฟอร์มแสดงผลการดำเนินงานตรวจสอบพื้นที่ปลูกยางพาราและปาล์มน้ำมันในพื้นที่ป่าอนุรักษ์  
สำนักบริหารพื้นที่อนุรักษ์ที่ 3 (สาขาเพชรบุรี)

การใช้ที่ดิน  ยางพารา อายุ ..... ปี เนื้อที่ประมาณ ..... ไร่  
 ปาล์มน้ำมัน อายุ ..... ปี เนื้อที่ประมาณ ..... ไร่  
 พื้นที่อื่นๆ (ระบุ) ..... เนื้อที่ประมาณ ..... ไร่  
ประเภทพื้นที่  ป่าอนุรักษ์ชื่อ อุทยานแห่งชาติกุยบุรี  
 ป่าสงวนแห่งชาติชื่อ .....  
 พื้นที่อื่นๆ (ระบุ) .....  
ที่ตั้ง ชื่อหมู่บ้าน/ชุมชน ..... หมู่ที่ ..... ตำบล ..... อำเภอ ..... จังหวัด .....

ค่าพิกัดกลางแปลง โดยประมาณ(ส่วนภูมิสารสนเทศ) ในพื้นที่  
UTM WGS 84 Easting 579082 m.E. UTM WGS 84  47 Easting  m.E.  
ZONE 47 Northing 1351642 m.N. ZONE  48 Northing  m.N.

ผลการดำเนินการ  ตรวจสอบพื้นที่แล้ว พบว่า.....  
 อยู่ในแปลงพิสูจน์สิทธิ์ 30 มิ.ย. 41  อยู่ระหว่างการดำเนินการตามมาตรา 22  ดำเนินการตามมาตรา 22 แล้ว  
 ไม่อยู่ในแปลงพิสูจน์สิทธิ์ 30 มิ.ย. 41  อยู่ระหว่างการดำเนินการตามมาตรา 25  ดำเนินการตามมาตรา 25 แล้ว  
\*มาตรา 22 พระราชบัญญัติอุทยานแห่งชาติ พ.ศ.2504 \*\*มาตรา 25 พระราชบัญญัติป่าสงวนแห่งชาติ พ.ศ.2535

ภาพประกอบ (ถ่ายจากพิกัดกลางแปลงหมุนรอบ 4 ทิศ)



ผู้รับผิดชอบ(หน่วยงาน) .....  
ลงชื่อ .....(ผู้สำรวจ) ..... ลงชื่อ .....(ผู้รับผิดชอบพื้นที่)  
( ..... ) ( ..... )  
ตำแหน่ง ..... ตำแหน่ง .....  
วันที่ ..... วันที่ .....

วันที่รายงาน --

ครั้งที่รายงาน 01

รหัส R10900023

**แบบฟอร์มแสดงผลการดำเนินงานตรวจสอบพื้นที่ปลูกยางพาราและปาล์มน้ำมันในพื้นที่ป่าอนุรักษ์  
สำนักบริหารพื้นที่อนุรักษ์ที่ 3 (สาขาเพชรบุรี)**

การใช้ที่ดิน	<input type="checkbox"/> ยางพารา	อายุ .....	ปี	เนื้อที่ประมาณ .....	ไร่
	<input type="checkbox"/> ปาล์มน้ำมัน	อายุ .....	ปี	เนื้อที่ประมาณ .....	ไร่
	<input type="checkbox"/> พื้นที่อื่นๆ (ระบุ) .....			เนื้อที่ประมาณ .....	ไร่
ประเภทพื้นที่	<input type="checkbox"/> ป่าอนุรักษ์ชื่อ อุทยานแห่งชาติกุยบุรี				
	<input type="checkbox"/> ป่าสงวนแห่งชาติชื่อ .....				
	<input type="checkbox"/> พื้นที่อื่นๆ (ระบุ) .....				
ที่ตั้ง	ชื่อหมู่บ้าน/ชุมชน .....	หมู่ที่ .....	ตำบล .....	อำเภอ .....	จังหวัด .....

ค่าพิกัดกลางแปลง	โดยประมาณ(ส่วนภูมิสารสนเทศ)	ในพื้นที่
UTM WGS 84	Easting 578765 m.E.	UTM WGS 84 <input type="text"/> 47 Easting <input type="text"/> <input type="text"/> <input type="text"/> <input type="text"/> <input type="text"/> <input type="text"/> m.E.
ZONE 47	Northing 1351994 m.N.	ZONE <input type="text"/> 48 Northing <input type="text"/> <input type="text"/> <input type="text"/> <input type="text"/> <input type="text"/> <input type="text"/> m.N.

ผลการดำเนินการ  ตรวจสอบพื้นที่แล้ว พบว่า.....

<input type="checkbox"/> อยู่ในแปลงพิสูจน์สิทธิ์ 30 มิ.ย. 41	<input type="checkbox"/> อยู่ระหว่างการดำเนินการตามมาตรา 22	<input type="checkbox"/> ดำเนินการตามมาตรา 22 แล้ว
<input type="checkbox"/> ไม่อยู่ในแปลงพิสูจน์สิทธิ์ 30 มิ.ย. 41	<input type="checkbox"/> อยู่ระหว่างการดำเนินการตามมาตรา 25	<input type="checkbox"/> ดำเนินการตามมาตรา 25 แล้ว

\*มาตรา 22 พระราชบัญญัติอุทยานแห่งชาติ พ.ศ.2504      \*\*มาตรา 25 พระราชบัญญัติป่าสงวนแห่งชาติ พ.ศ.2535

ภาพประกอบ (ถ่ายจากพิกัดกลางแปลงหมุนรอบ 4 ทิศ)

เหนือ R10900023N



ใต้ R10900023S



ตะวันออก R10900023E



ตะวันตก R10900023W



ผู้รับผิดชอบ(หน่วยงาน) .....

ลงชื่อ .....

ลงชื่อ .....

( )

( )

ตำแหน่ง .....

ตำแหน่ง .....

วันที่ .....

วันที่ .....

แบบฟอร์มแสดงผลการดำเนินงานตรวจสอบพื้นที่ปลูกยางพาราและปาล์มน้ำมันในพื้นที่ป่าอนุรักษ์  
สำนักบริหารพื้นที่อนุรักษ์ที่ 3 (สาขาเพชรบุรี)

การใช้ที่ดิน  ยางพารา อายุ ..... ปี เนื้อที่ประมาณ ..... ไร่  
 ปาล์มน้ำมัน อายุ ..... ปี เนื้อที่ประมาณ ..... ไร่  
 พื้นที่อื่นๆ (ระบุ) ..... เนื้อที่ประมาณ ..... ไร่

ประเภทพื้นที่  ป่าอนุรักษ์ชื่อ อุทยานแห่งชาติกุยบุรี  
 ป่าสงวนแห่งชาติชื่อ .....  
 พื้นที่อื่นๆ (ระบุ) .....

ที่ตั้ง ชื่อหมู่บ้าน/ชุมชน ..... หมู่ที่ ..... ตำบล ..... อำเภอ ..... จังหวัด .....

ค่าพิกัดกลางแปลง โดยประมาณ(ส่วนภูมิสารสนเทศ) ในพื้นที่

UTM WGS 84 Easting 576609 m.E. UTM WGS 84  47 Easting  m.E.  
 ZONE 47 Northing 1352007 m.N. ZONE  48 Northing  m.N.

ผลการดำเนินการ  ตรวจสอบพื้นที่แล้ว พบว่า.....

อยู่ในแปลงพิสูจน์สิทธิ์ 30 มิ.ย. 41  อยู่ระหว่างการดำเนินการตามมาตรา 22  ดำเนินการตามมาตรา 22 แล้ว  
 ไม่อยู่ในแปลงพิสูจน์สิทธิ์ 30 มิ.ย. 41  อยู่ระหว่างการดำเนินการตามมาตรา 25  ดำเนินการตามมาตรา 25 แล้ว

\*มาตรา 22 พระราชบัญญัติอุทยานแห่งชาติ พ.ศ.2504 \*\*มาตรา 25 พระราชบัญญัติป่าสงวนแห่งชาติ พ.ศ.2535

ภาพประกอบ (ถ่ายจากพิกัดกลางแปลงหมุนรอบ 4 ทิศ)

เหนือ R10900024N



ใต้ R10900024S



ตะวันออก R10900024E



ตะวันตก R10900024W



ผู้รับผิดชอบ(หน่วยงาน) .....

ลงชื่อ .....(ผู้สำรวจ)

( )

ตำแหน่ง .....

วันที่ .....

ลงชื่อ .....(ผู้รับผิดชอบพื้นที่)

( )

ตำแหน่ง .....

วันที่ .....

แบบฟอร์มแสดงผลการดำเนินงานตรวจสอบพื้นที่ปลูกยางพาราและปาล์มน้ำมันในพื้นที่ป่าอนุรักษ์  
สำนักบริหารพื้นที่อนุรักษ์ที่ 3 (สาขาเพชรบุรี)

การใช้ที่ดิน  ยางพารา อายุ ..... ปี เนื้อที่ประมาณ ..... ไร่  
 ปาล์มน้ำมัน อายุ ..... ปี เนื้อที่ประมาณ ..... ไร่  
 พื้นที่อื่นๆ (ระบุ) ..... เนื้อที่ประมาณ ..... ไร่

ประเภทพื้นที่  ป่าอนุรักษ์ชื่อ อุทยานแห่งชาติกุยบุรี  
 ป่าสงวนแห่งชาติชื่อ .....  
 พื้นที่อื่นๆ (ระบุ) .....

ที่ตั้ง ชื่อหมู่บ้าน/ชุมชน ..... หมู่ที่ ..... ตำบล ..... อำเภอ ..... จังหวัด .....

ค่าพิกัดกลางแปลง โดยประมาณ(ส่วนภูมิสารสนเทศ) ในพื้นที่

UTM WGS 84 Easting 578391 m.E. UTM WGS 84  47 Easting  m.E.  
ZONE 47 Northing 1352233 m.N. ZONE  48 Northing  m.N.

ผลการดำเนินการ  ตรวจสอบพื้นที่แล้ว พบว่า.....

อยู่ในแปลงพิสูจน์สิทธิ์ 30 มิ.ย. 41  อยู่ระหว่างการดำเนินการตามมาตรา 22  ดำเนินการตามมาตรา 22 แล้ว  
 ไม่อยู่ในแปลงพิสูจน์สิทธิ์ 30 มิ.ย. 41  อยู่ระหว่างการดำเนินการตามมาตรา 25  ดำเนินการตามมาตรา 25 แล้ว

\*มาตรา 22 พระราชบัญญัติอุทยานแห่งชาติ พ.ศ.2504 \*\*มาตรา 25 พระราชบัญญัติป่าสงวนแห่งชาติ พ.ศ.2535

ภาพประกอบ (ถ่ายจากพิกัดกลางแปลงหมุนรอบ 4 ทิศ)

เหนือ R10900025N



ใต้ R10900025S



ตะวันออก R10900025E



ตะวันตก R10900025W



ผู้รับผิดชอบ(หน่วยงาน) .....

ลงชื่อ .....(ผู้สำรวจ)

( )

ตำแหน่ง .....

วันที่ .....

ลงชื่อ .....(ผู้รับผิดชอบพื้นที่)

( )

ตำแหน่ง .....

วันที่ .....

## แบบฟอร์มแสดงผลการดำเนินงานตรวจสอบพื้นที่ปลูกยางพาราและปาล์มน้ำมันในพื้นที่ป่าอนุรักษ์

## สำนักบริหารพื้นที่อนุรักษ์ที่ 3 (สาขาเพชรบุรี)

การใช้ที่ดิน  ยางพารา อายุ ..... ปี เนื้อที่ประมาณ ..... ไร่ ปาล์มน้ำมัน อายุ ..... ปี เนื้อที่ประมาณ ..... ไร่ พื้นที่อื่นๆ (ระบุ) ..... เนื้อที่ประมาณ ..... ไร่ประเภทพื้นที่  ป่าอนุรักษ์ชื่อ อุทยานแห่งชาติกุยบุรี ป่าสงวนแห่งชาติชื่อ ..... พื้นที่อื่นๆ (ระบุ) .....

ที่ตั้ง ชื่อหมู่บ้าน/ชุมชน ..... หมู่ที่ ..... ตำบล ..... อำเภอ ..... จังหวัด .....

ค่าพิกัดกลางแปลง โดยประมาณ(ส่วนภูมิสารสนเทศ) ในพื้นที่


UTM WGS 84 Easting 578881 m.E. UTM WGS 84  47 Easting       m.E.ZONE 47 Northing 1352810 m.N. ZONE  48 Northing       m.N.ผลการดำเนินการ  ตรวจสอบพื้นที่แล้ว พบว่า..... อยู่ในแปลงพิสูจน์สิทธิ์ 30 มิ.ย. 41  อยู่ระหว่างการดำเนินการตามมาตรา 22  ดำเนินการตามมาตรา 22 แล้ว ไม่อยู่ในแปลงพิสูจน์สิทธิ์ 30 มิ.ย. 41  อยู่ระหว่างการดำเนินการตามมาตรา 25  ดำเนินการตามมาตรา 25 แล้ว

\*มาตรา 22 พระราชบัญญัติอุทยานแห่งชาติ พ.ศ.2504


\*\*มาตรา 25 พระราชบัญญัติป่าสงวนแห่งชาติ พ.ศ.2535

## ภาพประกอบ (ถ่ายจากพิกัดกลางแปลงหมุนรอบ 4 ทิศ)

เหนือ R10900026N



ใต้ R10900026S



ตะวันออก R10900026E



ตะวันตก R10900026W



ผู้รับผิดชอบ(หน่วยงาน) .....

ลงชื่อ .....(ผู้สำรวจ)

ลงชื่อ .....(ผู้รับผิดชอบพื้นที่)

( )

( )

ตำแหน่ง .....

ตำแหน่ง .....

วันที่ .....

วันที่ .....

แบบฟอร์มแสดงผลการดำเนินงานตรวจสอบพื้นที่ปลูกยางพาราและปาล์มน้ำมันในพื้นที่ป่าอนุรักษ์  
 สำนักบริหารพื้นที่อนุรักษ์ที่ 3 (สาขาเพชรบุรี)

การใช้ที่ดิน  ยางพารา อายุ ..... ปี เนื้อที่ประมาณ ..... ไร่  
 ปาล์มน้ำมัน อายุ ..... ปี เนื้อที่ประมาณ ..... ไร่  
 พื้นที่อื่นๆ (ระบุ) ..... เนื้อที่ประมาณ ..... ไร่

ประเภทพื้นที่  ป่าอนุรักษ์ชื่อ อุทยานแห่งชาติกุยบุรี  
 ป่าสงวนแห่งชาติชื่อ .....  
 พื้นที่อื่นๆ (ระบุ) .....

ที่ตั้ง ชื่อหมู่บ้าน/ชุมชน ..... หมู่ที่ ..... ตำบล ..... อำเภอ ..... จังหวัด .....

ค่าพิกัดกลางแปลง โดยประมาณ(ส่วนภูมิสารสนเทศ) ในพื้นที่

UTM WGS 84 Easting 581666 m.E. UTM WGS 84  47 Easting  m.E.  
 ZONE 47 Northing 1352907 m.N. ZONE  48 Northing  m.N.

ผลการดำเนินการ  ตรวจสอบพื้นที่แล้ว พบว่า.....

อยู่ในแปลงพิสูจน์สิทธิ์ 30 มิ.ย. 41  อยู่ระหว่างการดำเนินการตามมาตรา 22  ดำเนินการตามมาตรา 22 แล้ว  
 ไม่อยู่ในแปลงพิสูจน์สิทธิ์ 30 มิ.ย. 41  อยู่ระหว่างการดำเนินการตามมาตรา 25  ดำเนินการตามมาตรา 25 แล้ว

\*มาตรา 22 พระราชบัญญัติอุทยานแห่งชาติ พ.ศ.2504 \*\*มาตรา 25 พระราชบัญญัติป่าสงวนแห่งชาติ พ.ศ.2535

## ภาพประกอบ (ถ่ายจากพิกัดกลางแปลงหมุนรอบ 4 ทิศ)

เหนือ R10900027N



ใต้ R10900027S



ตะวันออก R10900027E



ตะวันตก R10900027W



ผู้รับผิดชอบ(หน่วยงาน) .....

ลงชื่อ .....(ผู้สำรวจ)

ลงชื่อ .....(ผู้รับผิดชอบพื้นที่)

( )

( )

ตำแหน่ง .....

ตำแหน่ง .....

วันที่ .....

วันที่ .....



วันที่รายงาน --

ครั้งที่รายงาน 01

รหัส P10900028

แบบฟอร์มแสดงผลการดำเนินงานตรวจสอบพื้นที่ปลูกยางพาราและปาล์มน้ำมันในพื้นที่ป่าอนุรักษ์  
สำนักบริหารพื้นที่อนุรักษ์ที่ 3 (สาขาเพชรบุรี)

การใช้ที่ดิน  ยางพารา อายุ ..... ปี เนื้อที่ประมาณ ..... ไร่  
 ปาล์มน้ำมัน อายุ ..... ปี เนื้อที่ประมาณ ..... ไร่  
 พื้นที่อื่นๆ (ระบุ) ..... เนื้อที่ประมาณ ..... ไร่

ประเภทพื้นที่  ป่าอนุรักษ์ชื่อ อุทยานแห่งชาติกุยบุรี  
 ป่าสงวนแห่งชาติชื่อ .....  
 พื้นที่อื่นๆ (ระบุ) .....

ที่ตั้ง ชื่อหมู่บ้าน/ชุมชน ..... หมู่ที่ ..... ตำบล ..... อำเภอ ..... จังหวัด .....

ค่าพิกัดกลางแปลง โดยประมาณ(ส่วนภูมิสารสนเทศ) ในพื้นที่





UTM WGS 84 Easting 578877 m.E.	UTM WGS 84 <input type="text"/> 47 Easting <input type="text"/> m.E.
ZONE 47 Northing 1352931 m.N.	ZONE <input type="text"/> 48 Northing <input type="text"/> m.N.

ผลการดำเนินการ  ตรวจสอบพื้นที่แล้ว พบว่า.....

<input type="checkbox"/> อยู่ในแปลงพิสูจน์สิทธิ์ 30 มิ.ย. 41	<input type="checkbox"/> อยู่ระหว่างการดำเนินการตามมาตรา 22	<input type="checkbox"/> ดำเนินการตามมาตรา 22 แล้ว
<input type="checkbox"/> ไม่อยู่ในแปลงพิสูจน์สิทธิ์ 30 มิ.ย. 41	<input type="checkbox"/> อยู่ระหว่างการดำเนินการตามมาตรา 25	<input type="checkbox"/> ดำเนินการตามมาตรา 25 แล้ว

\*มาตรา 22 พระราชบัญญัติอุทยานแห่งชาติ พ.ศ.2504      \*\*มาตรา 25 พระราชบัญญัติป่าสงวนแห่งชาติ พ.ศ.2535

ภาพประกอบ (ถ่ายจากพิกัดกลางแปลงหมุนรอบ 4 ทิศ)

เหนือ P10900028N 	ใต้ P10900028S 
ตะวันออก P10900028E 	ตะวันตก P10900028W 

ผู้รับผิดชอบ(หน่วยงาน) .....

ลงชื่อ .....(ผู้สำรวจ)	ลงชื่อ .....(ผู้รับผิดชอบพื้นที่)
( )	( )
ตำแหน่ง .....	ตำแหน่ง .....
วันที่ .....	วันที่ .....

แบบฟอร์มแสดงผลการดำเนินงานตรวจสอบพื้นที่ปลูกยางพาราและปาล์มน้ำมันในพื้นที่ป่าอนุรักษ์  
 สำนักบริหารพื้นที่อนุรักษ์ที่ 3 (สาขาเพชรบุรี)

การใช้ที่ดิน  ยางพารา อายุ ..... ปี เนื้อที่ประมาณ ..... ไร่  
 ปาล์มน้ำมัน อายุ ..... ปี เนื้อที่ประมาณ ..... ไร่  
 พื้นที่อื่นๆ (ระบุ) ..... เนื้อที่ประมาณ ..... ไร่

ประเภทพื้นที่  ป่าอนุรักษ์ชื่อ อุทยานแห่งชาติกุยบุรี  
 ป่าสงวนแห่งชาติชื่อ .....  
 พื้นที่อื่นๆ (ระบุ) .....

ที่ตั้ง ชื่อหมู่บ้าน/ชุมชน ..... หมู่ที่ ..... ตำบล ..... อำเภอ ..... จังหวัด .....

ค่าพิกัดกลางแปลง โดยประมาณ(ส่วนภูมิสารสนเทศ) ในพื้นที่

UTM WGS 84 Easting 580441 m.E. UTM WGS 84  47 Easting  m.E.  
 ZONE 47 Northing 1353031 m.N. ZONE  48 Northing  m.N.

ผลการดำเนินการ  ตรวจสอบพื้นที่แล้ว พบว่า.....

อยู่ในแปลงพิสูจน์สิทธิ์ 30 มิ.ย. 41  อยู่ระหว่างการดำเนินการตามมาตรา 22  ดำเนินการตามมาตรา 22 แล้ว  
 ไม่อยู่ในแปลงพิสูจน์สิทธิ์ 30 มิ.ย. 41  อยู่ระหว่างการดำเนินการตามมาตรา 25  ดำเนินการตามมาตรา 25 แล้ว

\*มาตรา 22 พระราชบัญญัติอุทยานแห่งชาติ พ.ศ.2504      \*\*มาตรา 25 พระราชบัญญัติป่าสงวนแห่งชาติ พ.ศ.2535

ภาพประกอบ (ถ่ายจากพิกัดกลางแปลงหมุนรอบ 4 ทิศ)

เหนือ R10900029N



ใต้ R10900029S



ตะวันออก R10900029E



ตะวันตก R10900029W



ผู้รับผิดชอบ(หน่วยงาน) .....

ลงชื่อ .....(ผู้สำรวจ)

( )

ตำแหน่ง .....

วันที่ .....

ลงชื่อ .....(ผู้รับผิดชอบพื้นที่)

( )

ตำแหน่ง .....

วันที่ .....

แบบฟอร์มแสดงผลการดำเนินงานตรวจสอบพื้นที่ปลูกยางพาราและปาล์มน้ำมันในพื้นที่ป่าอนุรักษ์

สำนักบริหารพื้นที่อนุรักษ์ที่ 3 (สาขาเพชรบุรี)

การใช้ที่ดิน  ยางพารา อายุ ..... ปี เนื้อที่ประมาณ ..... ไร่
 ปาล์มน้ำมัน อายุ ..... ปี เนื้อที่ประมาณ ..... ไร่
 พื้นที่อื่นๆ (ระบุ) ..... เนื้อที่ประมาณ ..... ไร่

ประเภทพื้นที่  ป่าอนุรักษ์ชื่อ อุทยานแห่งชาติกุยบุรี
 ป่าสงวนแห่งชาติชื่อ .....
 พื้นที่อื่นๆ (ระบุ) .....

ที่ตั้ง ชื่อหมู่บ้าน/ชุมชน ..... หมู่ที่ ..... ตำบล ..... อำเภอ ..... จังหวัด .....

ค่าพิกัดกลางแปลง โดยประมาณ(ส่วนภูมิสารสนเทศ) ในพื้นที่
UTM WGS 84 Easting 578811 m.E. UTM WGS 84  47 Easting  m.E.
ZONE 47 Northing 1353069 m.N. ZONE  48 Northing  m.N.

ผลการดำเนินการ  ตรวจสอบพื้นที่แล้ว พบว่า.....

อยู่ในแปลงพิสูจน์สิทธิ์ 30 มิ.ย. 41  อยู่ระหว่างการดำเนินการตามมาตรา 22  ดำเนินการตามมาตรา 22 แล้ว
 ไม่อยู่ในแปลงพิสูจน์สิทธิ์ 30 มิ.ย. 41  อยู่ระหว่างการดำเนินการตามมาตรา 25  ดำเนินการตามมาตรา 25 แล้ว

\*มาตรา 22 พระราชบัญญัติอุทยานแห่งชาติ พ.ศ.2504

\*\*มาตรา 25 พระราชบัญญัติป่าสงวนแห่งชาติ พ.ศ.2535

ภาพประกอบ (ถ่ายจากพิกัดกลางแปลงหมุนรอบ 4 ทิศ)

เหนือ R10900030N



ใต้ R10900030S



ตะวันออก R10900030E



ตะวันตก R10900030W



ผู้รับผิดชอบ(หน่วยงาน) .....

ลงชื่อ .....(ผู้สำรวจ)

ลงชื่อ .....(ผู้รับผิดชอบพื้นที่)

( )

( )

ตำแหน่ง .....

ตำแหน่ง .....

วันที่ .....

วันที่ .....

แบบฟอร์มแสดงผลการดำเนินงานตรวจสอบพื้นที่ปลูกยางพาราและปาล์มน้ำมันในพื้นที่ป่าอนุรักษ์  
สำนักบริหารพื้นที่อนุรักษ์ที่ 3 (สาขาเพชรบุรี)

การใช้ที่ดิน  ยางพารา อายุ ..... ปี เนื้อที่ประมาณ ..... ไร่  
 ปาล์มน้ำมัน อายุ ..... ปี เนื้อที่ประมาณ ..... ไร่  
 พื้นที่อื่นๆ (ระบุ) ..... เนื้อที่ประมาณ ..... ไร่  
ประเภทพื้นที่  ป่าอนุรักษ์ชื่อ อุทยานแห่งชาติกุยบุรี  
 ป่าสงวนแห่งชาติชื่อ .....  
 พื้นที่อื่นๆ (ระบุ) .....  
ที่ตั้ง ชื่อหมู่บ้าน/ชุมชน ..... หมู่ที่ ..... ตำบล ..... อำเภอ ..... จังหวัด .....

ค่าพิกัดกลางแปลง โดยประมาณ(ส่วนภูมิสารสนเทศ) ในพื้นที่  
UTM WGS 84 Easting 578700 m.E. UTM WGS 84  47 Easting       m.E.  
ZONE 47 Northing 1353169 m.N. ZONE  48 Northing       m.N.

ผลการดำเนินการ  ตรวจสอบพื้นที่แล้ว พบว่า.....  
 อยู่ในแปลงพิสูจน์สิทธิ์ 30 มิ.ย. 41  อยู่ระหว่างการดำเนินการตามมาตรา 22  ดำเนินการตามมาตรา 22 แล้ว  
 ไม่อยู่ในแปลงพิสูจน์สิทธิ์ 30 มิ.ย. 41  อยู่ระหว่างการดำเนินการตามมาตรา 25  ดำเนินการตามมาตรา 25 แล้ว  
\*มาตรา 22 พระราชบัญญัติอุทยานแห่งชาติ พ.ศ.2504 \*\*มาตรา 25 พระราชบัญญัติป่าสงวนแห่งชาติ พ.ศ.2535

ภาพประกอบ (ถ่ายจากพิกัดกลางแปลงหมุนรอบ 4 ทิศ)

เหนือ P10900031N



ใต้ P10900031S



ตะวันออก P10900031E



ตะวันตก P10900031W



ผู้รับผิดชอบ(หน่วยงาน) .....  
ลงชื่อ .....(ผู้สำรวจ) ..... ลงชื่อ .....(ผู้รับผิดชอบพื้นที่) .....  
( ) ( )  
ตำแหน่ง ..... ตำแหน่ง .....  
วันที่ ..... วันที่ .....

แบบฟอร์มแสดงผลการดำเนินงานตรวจสอบพื้นที่ปลูกยางพาราและปาล์มน้ำมันในพื้นที่ป่าอนุรักษ์  
สำนักบริหารพื้นที่อนุรักษ์ที่ 3 (สาขาเพชรบุรี)

การใช้ที่ดิน  ยางพารา อายุ ..... ปี เนื้อที่ประมาณ ..... ไร่  
 ปาล์มน้ำมัน อายุ ..... ปี เนื้อที่ประมาณ ..... ไร่  
 พื้นที่อื่นๆ (ระบุ) ..... เนื้อที่ประมาณ ..... ไร่  
ประเภทพื้นที่  ป่าอนุรักษ์ชื่อ อุทยานแห่งชาติกุยบุรี  
 ป่าสงวนแห่งชาติชื่อ .....  
 พื้นที่อื่นๆ (ระบุ) .....  
ที่ตั้ง ชื่อหมู่บ้าน/ชุมชน ..... หมู่ที่ ..... ตำบล ..... อำเภอ ..... จังหวัด .....

ค่าพิกัดกลางแปลง โดยประมาณ(ส่วนภูมิสารสนเทศ) ในพื้นที่  
UTM WGS 84 Easting 576311 m.E. UTM WGS 84  47 Easting  m.E.  
ZONE 47 Northing 1354624 m.N. ZONE  48 Northing  m.N.

ผลการดำเนินการ  ตรวจสอบพื้นที่แล้ว พบว่า.....  
 อยู่ในแปลงพิสูจน์สิทธิ์ 30 มิ.ย. 41  อยู่ระหว่างการดำเนินการตามมาตรา 22  ดำเนินการตามมาตรา 22 แล้ว  
 ไม่อยู่ในแปลงพิสูจน์สิทธิ์ 30 มิ.ย. 41  อยู่ระหว่างการดำเนินการตามมาตรา 25  ดำเนินการตามมาตรา 25 แล้ว  
\*มาตรา 22 พระราชบัญญัติอุทยานแห่งชาติ พ.ศ.2504 \*\*มาตรา 25 พระราชบัญญัติป่าสงวนแห่งชาติ พ.ศ.2535

ภาพประกอบ (ถ่ายจากพิกัดกลางแปลงหมุนรอบ 4 ทิศ)

เหนือ R10900032N



ใต้ R10900032S



ตะวันออก R10900032E



ตะวันตก R10900032W



ผู้รับผิดชอบ(หน่วยงาน) .....  
ลงชื่อ .....(ผู้สำรวจ) ..... ลงชื่อ .....(ผู้รับผิดชอบพื้นที่) .....  
( ..... ) ( ..... )  
ตำแหน่ง ..... ตำแหน่ง .....  
วันที่ ..... วันที่ .....

**แบบฟอร์มแสดงผลการดำเนินงานตรวจสอบพื้นที่ปลูกยางพาราและปาล์มน้ำมันในพื้นที่ป่าอนุรักษ์**  
**สำนักบริหารพื้นที่อนุรักษ์ที่ 3 (สาขาเพชรบุรี)**

การใช้ที่ดิน  ยางพารา อายุ ..... ปี เนื้อที่ประมาณ ..... ไร่  
 ปาล์มน้ำมัน อายุ ..... ปี เนื้อที่ประมาณ ..... ไร่  
 พื้นที่อื่นๆ (ระบุ) ..... เนื้อที่ประมาณ ..... ไร่

ประเภทพื้นที่  ป่าอนุรักษ์ชื่อ อุทยานแห่งชาติกุยบุรี  
 ป่าสงวนแห่งชาติชื่อ .....  
 พื้นที่อื่นๆ (ระบุ) .....

ที่ตั้ง ชื่อหมู่บ้าน/ชุมชน ..... หมู่ที่ ..... ตำบล ..... อำเภอ ..... จังหวัด .....

ค่าพิกัดกลางแปลง โดยประมาณ(ส่วนภูมิสารสนเทศ) ในพื้นที่

UTM WGS 84 Easting **581694** m.E. UTM WGS 84  47 Easting  m.E.  
 ZONE **47** Northing **1354842** m.N. ZONE  48 Northing  m.N.

ผลการดำเนินการ  ตรวจสอบพื้นที่แล้ว พบว่า.....

อยู่ในแปลงพิสูจน์สิทธิ์ 30 มิ.ย. 41  อยู่ระหว่างการดำเนินการตามมาตรา 22  ดำเนินการตามมาตรา 22 แล้ว  
 ไม่อยู่ในแปลงพิสูจน์สิทธิ์ 30 มิ.ย. 41  อยู่ระหว่างการดำเนินการตามมาตรา 25  ดำเนินการตามมาตรา 25 แล้ว

\*มาตรา 22 พระราชบัญญัติอุทยานแห่งชาติ พ.ศ.2504      \*\*มาตรา 25 พระราชบัญญัติป่าสงวนแห่งชาติ พ.ศ.2535

## ภาพประกอบ (ถ่ายจากพิกัดกลางแปลงหมุนรอบ 4 ทิศ)

เหนือ R10900033N



ใต้ R10900033S



ตะวันออก R10900033E



ตะวันตก R10900033W



ผู้รับผิดชอบ(หน่วยงาน) .....

ลงชื่อ .....(ผู้สำรวจ)  
( )

ตำแหน่ง .....

วันที่ .....

ลงชื่อ .....(ผู้รับผิดชอบพื้นที่)  
( )

ตำแหน่ง .....

วันที่ .....

วันที่รายงาน --

ครั้งที่รายงาน 01

รหัส R10900034

แบบฟอร์มแสดงผลการดำเนินงานตรวจสอบพื้นที่ปลูกยางพาราและปาล์มน้ำมันในพื้นที่ป่าอนุรักษ์  
สำนักบริหารพื้นที่อนุรักษ์ที่ 3 (สาขาเพชรบุรี)

การใช้ที่ดิน  ยางพารา อายุ ..... ปี เนื้อที่ประมาณ ..... ไร่  
 ปาล์มน้ำมัน อายุ ..... ปี เนื้อที่ประมาณ ..... ไร่  
 พื้นที่อื่นๆ (ระบุ) ..... เนื้อที่ประมาณ ..... ไร่

ประเภทพื้นที่  ป่าอนุรักษ์ชื่อ อุทยานแห่งชาติกุยบุรี  
 ป่าสงวนแห่งชาติชื่อ .....  
 พื้นที่อื่นๆ (ระบุ) .....

ที่ตั้ง ชื่อหมู่บ้าน/ชุมชน ..... หมู่ที่ ..... ตำบล ..... อำเภอ ..... จังหวัด .....

ค่าพิกัดกลางแปลง โดยประมาณ(ส่วนภูมิสารสนเทศ) ในพื้นที่  
UTM WGS 84 Easting 580499 m.E. UTM WGS 84  47 Easting  m.E.  
ZONE 47 Northing 1354912 m.N. ZONE  48 Northing  m.N.

ผลการดำเนินการ  ตรวจสอบพื้นที่แล้ว พบว่า.....  
 อยู่ในแปลงพิสูจน์สิทธิ์ 30 มิ.ย. 41  อยู่ระหว่างการดำเนินการตามมาตรา 22  ดำเนินการตามมาตรา 22 แล้ว  
 ไม่อยู่ในแปลงพิสูจน์สิทธิ์ 30 มิ.ย. 41  อยู่ระหว่างการดำเนินการตามมาตรา 25  ดำเนินการตามมาตรา 25 แล้ว  
\*มาตรา 22 พระราชบัญญัติอุทยานแห่งชาติ พ.ศ.2504 \*\*มาตรา 25 พระราชบัญญัติป่าสงวนแห่งชาติ พ.ศ.2535

ภาพประกอบ (ถ่ายจากพิกัดกลางแปลงหมุนรอบ 4 ทิศ)

เหนือ R10900034N



ใต้ R10900034S



ตะวันออก R10900034E



ตะวันตก R10900034W



ผู้รับผิดชอบ(หน่วยงาน) .....

ลงชื่อ .....(ผู้สำรวจ)

ลงชื่อ .....(ผู้รับผิดชอบพื้นที่)

( )

( )

ตำแหน่ง .....

ตำแหน่ง .....

วันที่ .....

วันที่ .....

แบบฟอร์มแสดงผลการดำเนินงานตรวจสอบพื้นที่ปลูกยางพาราและปาล์มน้ำมันในพื้นที่ป่าอนุรักษ์  
สำนักบริหารพื้นที่อนุรักษ์ที่ 3 (สาขาเพชรบุรี)

การใช้ที่ดิน  ยางพารา อายุ ..... ปี เนื้อที่ประมาณ ..... ไร่  
 ปาล์มน้ำมัน อายุ ..... ปี เนื้อที่ประมาณ ..... ไร่  
 พื้นที่อื่นๆ (ระบุ) ..... เนื้อที่ประมาณ ..... ไร่

ประเภทพื้นที่  ป่าอนุรักษ์ชื่อ อุทยานแห่งชาติกุยบุรี  
 ป่าสงวนแห่งชาติชื่อ .....  
 พื้นที่อื่นๆ (ระบุ) .....

ที่ตั้ง ชื่อหมู่บ้าน/ชุมชน ..... หมู่ที่ ..... ตำบล ..... อำเภอ ..... จังหวัด .....

ค่าพิกัดกลางแปลง โดยประมาณ(ส่วนภูมิสารสนเทศ) ในพื้นที่  
UTM WGS 84 Easting 580505 m.E. UTM WGS 84  47 Easting  m.E.  
ZONE 47 Northing 1355167 m.N. ZONE  48 Northing  m.N.

ผลการดำเนินการ  ตรวจสอบพื้นที่แล้ว พบว่า.....

อยู่ในแปลงพิสุจน์สิทธิ์ 30 มิ.ย. 41  อยู่ระหว่างการดำเนินการตามมาตรา 22  ดำเนินการตามมาตรา 22 แล้ว  
 ไม่อยู่ในแปลงพิสุจน์สิทธิ์ 30 มิ.ย. 41  อยู่ระหว่างการดำเนินการตามมาตรา 25  ดำเนินการตามมาตรา 25 แล้ว

\*มาตรา 22 พระราชบัญญัติอุทยานแห่งชาติ พ.ศ.2504 \*\*มาตรา 25 พระราชบัญญัติป่าสงวนแห่งชาติ พ.ศ.2535

ภาพประกอบ (ถ่ายจากพิกัดกลางแปลงหมุนรอบ 4 ทิศ)

เหนือ R10900035N



ใต้ R10900035S



ตะวันออก R10900035E



ตะวันตก R10900035W



ผู้รับผิดชอบ(หน่วยงาน) .....

ลงชื่อ .....(ผู้สำรวจ)  
( )

ลงชื่อ .....(ผู้รับผิดชอบพื้นที่)  
( )

ตำแหน่ง .....

ตำแหน่ง .....

วันที่ .....

วันที่ .....



แบบฟอร์มแสดงผลการดำเนินงานตรวจสอบพื้นที่ปลูกยางพาราและปาล์มน้ำมันในพื้นที่ป่าอนุรักษ์  
สำนักบริหารพื้นที่อนุรักษ์ที่ 3 (สาขาเพชรบุรี)

การใช้ที่ดิน  ยางพารา อายุ ..... ปี เนื้อที่ประมาณ ..... ไร่  
 ปาล์มน้ำมัน อายุ ..... ปี เนื้อที่ประมาณ ..... ไร่  
 พื้นที่อื่นๆ (ระบุ) ..... เนื้อที่ประมาณ ..... ไร่

ประเภทพื้นที่  ป่าอนุรักษ์ชื่อ อุทยานแห่งชาติกุยบุรี  
 ป่าสงวนแห่งชาติชื่อ .....  
 พื้นที่อื่นๆ (ระบุ) .....

ที่ตั้ง ชื่อหมู่บ้าน/ชุมชน ..... หมู่ที่ ..... ตำบล ..... อำเภอ ..... จังหวัด .....

ค่าพิกัดกลางแปลง โดยประมาณ(ส่วนภูมิสารสนเทศ) ในพื้นที่

UTM WGS 84 Easting 579431 m.E. UTM WGS 84 □□ 47 Easting □□□□□□□□ m.E.  
 ZONE 47 Northing 1355250 m.N. ZONE □□ 48 Northing □□□□□□□□ m.N.

ผลการดำเนินการ  ตรวจสอบพื้นที่แล้ว พบว่า.....

อยู่ในแปลงพิสูจน์สิทธิ์ 30 มิ.ย. 41  อยู่ระหว่างการดำเนินการตามมาตรา 22  ดำเนินการตามมาตรา 22 แล้ว  
 ไม่อยู่ในแปลงพิสูจน์สิทธิ์ 30 มิ.ย. 41  อยู่ระหว่างการดำเนินการตามมาตรา 25  ดำเนินการตามมาตรา 25 แล้ว

\*มาตรา 22 พระราชบัญญัติอุทยานแห่งชาติ พ.ศ.2504 \*\*มาตรา 25 พระราชบัญญัติป่าสงวนแห่งชาติ พ.ศ.2535

## ภาพประกอบ (ถ่ายจากพิกัดกลางแปลงหมุนรอบ 4 ทิศ)

เหนือ R10900036N



ใต้ R10900036S



ตะวันออก R10900036E



ตะวันตก R10900036W



ผู้รับผิดชอบ(หน่วยงาน) .....

ลงชื่อ .....(ผู้สำรวจ)

ลงชื่อ .....(ผู้รับผิดชอบพื้นที่)

( )

( )

ตำแหน่ง .....

ตำแหน่ง .....

วันที่ .....

วันที่ .....

วันที่รายงาน □□-□□-□□□□

ครั้งที่รายงาน 01

รหัส R10900037

แบบฟอร์มแสดงผลการดำเนินงานตรวจสอบพื้นที่ปลูกยางพาราและปาล์มน้ำมันในพื้นที่ป่าอนุรักษ์  
สำนักบริหารพื้นที่อนุรักษ์ที่ 3 (สาขาเพชรบุรี)

การใช้ที่ดิน  ยางพารา อายุ ..... ปี เนื้อที่ประมาณ ..... ไร่  
 ปาล์มน้ำมัน อายุ ..... ปี เนื้อที่ประมาณ ..... ไร่  
 พื้นที่อื่นๆ (ระบุ) ..... เนื้อที่ประมาณ ..... ไร่

ประเภทพื้นที่  ป่าอนุรักษ์ชื่อ อุทยานแห่งชาติกุยบุรี  
 ป่าสงวนแห่งชาติชื่อ .....  
 พื้นที่อื่นๆ (ระบุ) .....

ที่ตั้ง ชื่อหมู่บ้าน/ชุมชน ..... หมู่ที่ ..... ตำบล ..... อำเภอ ..... จังหวัด .....

ค่าพิกัดกลางแปลง โดยประมาณ(ส่วนภูมิสารสนเทศ) ในพื้นที่

UTM WGS 84 Easting 581754 m.E. UTM WGS 84  47 Easting       m.E.  
 ZONE 47 Northing 1355264 m.N. ZONE  48 Northing       m.N.

ผลการดำเนินการ  ตรวจสอบพื้นที่แล้ว พบว่า.....

อยู่ในแปลงพิสูจน์สิทธิ์ 30 มิ.ย. 41  อยู่ระหว่างการดำเนินการตามมาตรา 22  ดำเนินการตามมาตรา 22 แล้ว  
 ไม่อยู่ในแปลงพิสูจน์สิทธิ์ 30 มิ.ย. 41  อยู่ระหว่างการดำเนินการตามมาตรา 25  ดำเนินการตามมาตรา 25 แล้ว

\*มาตรา 22 พระราชบัญญัติอุทยานแห่งชาติ พ.ศ.2504 \*\*มาตรา 25 พระราชบัญญัติป่าสงวนแห่งชาติ พ.ศ.2535

ภาพประกอบ (ถ่ายจากพิกัดกลางแปลงหมุนรอบ 4 ทิศ)

เหนือ R10900037N



ใต้ R10900037S



ตะวันออก R10900037E



ตะวันตก R10900037W



ผู้รับผิดชอบ(หน่วยงาน) .....

ลงชื่อ .....(ผู้สำรวจ)

ลงชื่อ .....(ผู้รับผิดชอบพื้นที่)

( )

( )

ตำแหน่ง .....

ตำแหน่ง .....

วันที่ .....

วันที่ .....

แบบฟอร์มแสดงผลการดำเนินงานตรวจสอบพื้นที่ปลูกยางพาราและปาล์มน้ำมันในพื้นที่ป่าอนุรักษ์  
สำนักบริหารพื้นที่อนุรักษ์ที่ 3 (สาขาเพชรบุรี)


การใช้ที่ดิน  ยางพารา อายุ ..... ปี เนื้อที่ประมาณ ..... ไร่  
 ปาล์มน้ำมัน อายุ ..... ปี เนื้อที่ประมาณ ..... ไร่  
 พื้นที่อื่นๆ (ระบุ) ..... เนื้อที่ประมาณ ..... ไร่  
ประเภทพื้นที่  ป่าอนุรักษ์ชื่อ อุทยานแห่งชาติกุยบุรี  
 ป่าสงวนแห่งชาติชื่อ .....  
 พื้นที่อื่นๆ (ระบุ) .....

ที่ตั้ง ชื่อหมู่บ้าน/ชุมชน ..... หมู่ที่ ..... ตำบล ..... อำเภอ ..... จังหวัด .....

ค่าพิกัดกลางแปลง โดยประมาณ(ส่วนภูมิสารสนเทศ) ในพื้นที่  
UTM WGS 84 Easting 578800 m.E. UTM WGS 84  47 Easting       m.E.  
ZONE 47 Northing 1355701 m.N. ZONE  48 Northing       m.N.

ผลการดำเนินการ  ตรวจสอบพื้นที่แล้ว พบว่า.....  
 อยู่ในแปลงพิสูจน์สิทธิ์ 30 มิ.ย. 41  อยู่ระหว่างการดำเนินการตามมาตรา 22  ดำเนินการตามมาตรา 22 แล้ว  
 ไม่อยู่ในแปลงพิสูจน์สิทธิ์ 30 มิ.ย. 41  อยู่ระหว่างการดำเนินการตามมาตรา 25  ดำเนินการตามมาตรา 25 แล้ว  
\*มาตรา 22 พระราชบัญญัติอุทยานแห่งชาติ พ.ศ.2504 \*\*มาตรา 25 พระราชบัญญัติป่าสงวนแห่งชาติ พ.ศ.2535

ภาพประกอบ (ถ่ายจากพิกัดกลางแปลงหมุนรอบ 4 ทิศ)



ผู้รับผิดชอบ(หน่วยงาน) .....  
ลงชื่อ ..... (ผู้สำรวจ) ลงชื่อ ..... (ผู้รับผิดชอบพื้นที่)  
( ) ( )  
ตำแหน่ง ..... ตำแหน่ง .....  
วันที่ ..... วันที่ .....

แบบฟอร์มแสดงผลการดำเนินงานตรวจสอบพื้นที่ปลูกยางพาราและปาล์มน้ำมันในพื้นที่ป่าอนุรักษ์  
สำนักบริหารพื้นที่อนุรักษ์ที่ 3 (สาขาเพชรบุรี)

การใช้ที่ดิน  ยางพารา อายุ ..... ปี เนื้อที่ประมาณ ..... ไร่  
 ปาล์มน้ำมัน อายุ ..... ปี เนื้อที่ประมาณ ..... ไร่  
 พื้นที่อื่นๆ (ระบุ) ..... เนื้อที่ประมาณ ..... ไร่

ประเภทพื้นที่  ป่าอนุรักษ์ชื่อ อุทยานแห่งชาติกุยบุรี  
 ป่าสงวนแห่งชาติชื่อ .....

ที่ตั้ง ชื่อหมู่บ้าน/ชุมชน ..... หมู่ที่ ..... ตำบล ..... อำเภอ ..... จังหวัด .....

ค่าพิกัดกลางแปลง โดยประมาณ(ส่วนภูมิสารสนเทศ)

UTM WGS 84 Easting 578699 m.E.

UTM WGS 84  47 Easting  m.E.

ZONE 47 Northing 1355964 m.N.

ZONE  48 Northing  m.N.

ผลการดำเนินการ  ตรวจสอบพื้นที่แล้ว พบว่า.....

อยู่ในแปลงพิสูจน์สิทธิ์ 30 มิ.ย. 41

อยู่ระหว่างการดำเนินการตามมาตรา 22

ดำเนินการตามมาตรา 22 แล้ว

ไม่อยู่ในแปลงพิสูจน์สิทธิ์ 30 มิ.ย. 41

อยู่ระหว่างการดำเนินการตามมาตรา 25

ดำเนินการตามมาตรา 25 แล้ว

\*มาตรา 22 พระราชบัญญัติอุทยานแห่งชาติ พ.ศ.2504

\*\*มาตรา 25 พระราชบัญญัติป่าสงวนแห่งชาติ พ.ศ.2535

ภาพประกอบ (ถ่ายจากพิกัดกลางแปลงหมุนรอบ 4 ทิศ)

เหนือ P10900039N



ใต้ P10900039S



ตะวันออก P10900039E



ตะวันตก P10900039W



ผู้รับผิดชอบ(หน่วยงาน) .....

ลงชื่อ .....(ผู้สำรวจ)

ลงชื่อ .....(ผู้รับผิดชอบพื้นที่)

( )

( )

ตำแหน่ง .....

ตำแหน่ง .....

วันที่ .....

วันที่ .....

แบบฟอร์มแสดงผลการดำเนินงานตรวจสอบพื้นที่ปลูกยางพาราและปาล์มน้ำมันในพื้นที่ป่าอนุรักษ์  
สำนักบริหารพื้นที่อนุรักษ์ที่ 3 (สาขาเพชรบุรี)

การใช้ที่ดิน  ยางพารา อายุ ..... ปี เนื้อที่ประมาณ ..... ไร่  
 ปาล์มน้ำมัน อายุ ..... ปี เนื้อที่ประมาณ ..... ไร่  
 พื้นที่อื่นๆ (ระบุ) ..... เนื้อที่ประมาณ ..... ไร่

ประเภทพื้นที่  ป่าอนุรักษ์ชื่อ อุทยานแห่งชาติกุยบุรี  
 ป่าสงวนแห่งชาติชื่อ .....  
 พื้นที่อื่นๆ (ระบุ) .....

ที่ตั้ง ชื่อหมู่บ้าน/ชุมชน ..... หมู่ที่ ..... ตำบล ..... อำเภอ ..... จังหวัด .....

ค่าพิกัดกลางแปลง โดยประมาณ(ส่วนภูมิสารสนเทศ) ในพื้นที่





UTM WGS 84 Easting 580057 m.E. UTM WGS 84  47 Easting  m.E.  
 ZONE 47 Northing 1356101 m.N. ZONE  48 Northing  m.N.

ผลการดำเนินการ  ตรวจสอบพื้นที่แล้ว พบว่า.....

อยู่ในแปลงพิสูจน์สิทธิ์ 30 มิ.ย. 41  อยู่ระหว่างการดำเนินการตามมาตรา 22  ดำเนินการตามมาตรา 22 แล้ว  
 ไม่อยู่ในแปลงพิสูจน์สิทธิ์ 30 มิ.ย. 41  อยู่ระหว่างการดำเนินการตามมาตรา 25  ดำเนินการตามมาตรา 25 แล้ว

\*มาตรา 22 พระราชบัญญัติอุทยานแห่งชาติ พ.ศ.2504 \*\*มาตรา 25 พระราชบัญญัติป่าสงวนแห่งชาติ พ.ศ.2535

## ภาพประกอบ (ถ่ายจากพิกัดกลางแปลงหมุนรอบ 4 ทิศ)

เหนือ R10900040N 	ใต้ R10900040S 
ตะวันออก R10900040E 	ตะวันตก R10900040W 

ผู้รับผิดชอบ(หน่วยงาน) .....

ลงชื่อ .....(ผู้สำรวจ)

( )

ตำแหน่ง .....

วันที่ .....

ลงชื่อ .....(ผู้รับผิดชอบพื้นที่)

( )

ตำแหน่ง .....

วันที่ .....



แบบฟอร์มแสดงผลการดำเนินงานตรวจสอบพื้นที่ปลูกยางพาราและปาล์มน้ำมันในพื้นที่ป่าอนุรักษ์  
สำนักบริหารพื้นที่อนุรักษ์ที่ 3 (สาขาเพชรบุรี)

การใช้ที่ดิน  ยางพารา อายุ ..... ปี เนื้อที่ประมาณ ..... ไร่  
 ปาล์มน้ำมัน อายุ ..... ปี เนื้อที่ประมาณ ..... ไร่  
 พื้นที่อื่นๆ (ระบุ) ..... เนื้อที่ประมาณ ..... ไร่

ประเภทพื้นที่  ป่าอนุรักษ์ชื่อ อุทยานแห่งชาติกุยบุรี  
 ป่าสงวนแห่งชาติชื่อ .....  
 พื้นที่อื่นๆ (ระบุ) .....

ที่ตั้ง ชื่อหมู่บ้าน/ชุมชน ..... หมู่ที่ ..... ตำบล ..... อำเภอ ..... จังหวัด .....

ค่าพิกัดกลางแปลง โดยประมาณ(ส่วนภูมิสารสนเทศ) ในพื้นที่

UTM WGS 84 Easting 579020 m.E. UTM WGS 84  47 Easting  m.E.  
 ZONE 47 Northing 1357412 m.N. ZONE  48 Northing  m.N.

ผลการดำเนินการ  ตรวจสอบพื้นที่แล้ว พบว่า.....

อยู่ในแปลงพิสูจน์สิทธิ์ 30 มิ.ย. 41  อยู่ระหว่างการดำเนินการตามมาตรา 22  ดำเนินการตามมาตรา 22 แล้ว  
 ไม่อยู่ในแปลงพิสูจน์สิทธิ์ 30 มิ.ย. 41  อยู่ระหว่างการดำเนินการตามมาตรา 25  ดำเนินการตามมาตรา 25 แล้ว

\*มาตรา 22 พระราชบัญญัติอุทยานแห่งชาติ พ.ศ.2504 \*\*มาตรา 25 พระราชบัญญัติป่าสงวนแห่งชาติ พ.ศ.2535

## ภาพประกอบ (ถ่ายจากพิกัดกลางแปลงหมุนรอบ 4 ทิศ)

เหนือ R10900042N



ใต้ R10900042S



ตะวันออก R10900042E



ตะวันตก R10900042W



ผู้รับผิดชอบ(หน่วยงาน) .....

ลงชื่อ .....(ผู้สำรวจ)

ลงชื่อ .....(ผู้รับผิดชอบพื้นที่)

( )

( )

ตำแหน่ง .....

ตำแหน่ง .....

วันที่ .....

วันที่ .....

## แบบฟอร์มแสดงผลการดำเนินงานตรวจสอบพื้นที่ปลูกยางพาราและปาล์มน้ำมันในพื้นที่ป่าอนุรักษ์

## สำนักบริหารพื้นที่อนุรักษ์ที่ 3 (สาขาเพชรบุรี)

การใช้ที่ดิน  ยางพารา อายุ ..... ปี เนื้อที่ประมาณ ..... ไร่  
 ปาล์มน้ำมัน อายุ ..... ปี เนื้อที่ประมาณ ..... ไร่  
 พื้นที่อื่นๆ (ระบุ) ..... เนื้อที่ประมาณ ..... ไร่

ประเภทพื้นที่  ป่าอนุรักษ์ชื่อ อุทยานแห่งชาติกุยบุรี  
 ป่าสงวนแห่งชาติชื่อ .....  
 พื้นที่อื่นๆ (ระบุ) .....

ที่ตั้ง ชื่อหมู่บ้าน/ชุมชน ..... หมู่ที่ ..... ตำบล ..... อำเภอ ..... จังหวัด .....

ค่าพิกัดกลางแปลง โดยประมาณ(ส่วนภูมิสารสนเทศ) ในพื้นที่

UTM WGS 84 Easting 577628 m.E. UTM WGS 84  47 Easting       m.E.  
 ZONE 47 Northing 1358115 m.N. ZONE  48 Northing       m.N.

ผลการดำเนินการ  ตรวจสอบพื้นที่แล้ว พบว่า.....

อยู่ในแปลงพิสูจน์สิทธิ์ 30 มิ.ย. 41  อยู่ระหว่างการดำเนินการตามมาตรา 22  ดำเนินการตามมาตรา 22 แล้ว  
 ไม่อยู่ในแปลงพิสูจน์สิทธิ์ 30 มิ.ย. 41  อยู่ระหว่างการดำเนินการตามมาตรา 25  ดำเนินการตามมาตรา 25 แล้ว

\*มาตรา 22 พระราชบัญญัติอุทยานแห่งชาติ พ.ศ.2504 \*\*มาตรา 25 พระราชบัญญัติป่าสงวนแห่งชาติ พ.ศ.2535

## ภาพประกอบ (ถ่ายจากพิกัดกลางแปลงหมุนรอบ 4 ทิศ)

เหนือ P10900043N



ใต้ P10900043S



ตะวันออก P10900043E



ตะวันตก P10900043W



ผู้รับผิดชอบ(หน่วยงาน) .....

ลงชื่อ .....(ผู้สำรวจ)

( )

ตำแหน่ง .....

วันที่ .....

ลงชื่อ .....(ผู้รับผิดชอบพื้นที่)

( )

ตำแหน่ง .....

วันที่ .....




แบบฟอร์มแสดงผลการดำเนินงานตรวจสอบพื้นที่ปลูกยางพาราและปาล์มน้ำมันในพื้นที่ป่าอนุรักษ์  
สำนักบริหารพื้นที่อนุรักษ์ที่ 3 (สาขาเพชรบุรี)

การใช้ที่ดิน  ยางพารา อายุ ..... ปี เนื้อที่ประมาณ ..... ไร่  
 ปาล์มน้ำมัน อายุ ..... ปี เนื้อที่ประมาณ ..... ไร่  
 พื้นที่อื่นๆ (ระบุ) ..... เนื้อที่ประมาณ ..... ไร่  
ประเภทพื้นที่  ป่าอนุรักษ์ชื่อ อุทยานแห่งชาติกุยบุรี  
 ป่าสงวนแห่งชาติชื่อ .....  
 พื้นที่อื่นๆ (ระบุ) .....  
ที่ตั้ง ชื่อหมู่บ้าน/ชุมชน ..... หมู่ที่ ..... ตำบล ..... อำเภอ ..... จังหวัด .....

ค่าพิกัดกลางแปลง โดยประมาณ(ส่วนภูมิสารสนเทศ) ในพื้นที่  
UTM WGS 84 Easting 564032 m.E. UTM WGS 84  47 Easting      m.E.  
ZONE 47 Northing 1358719 m.N. ZONE  48 Northing       m.N.

ผลการดำเนินการ  ตรวจสอบพื้นที่แล้ว พบว่า.....  
 อยู่ในแปลงพิสูจน์สิทธิ์ 30 มิ.ย. 41  อยู่ระหว่างการดำเนินการตามมาตรา 22  ดำเนินการตามมาตรา 22 แล้ว  
 ไม่อยู่ในแปลงพิสูจน์สิทธิ์ 30 มิ.ย. 41  อยู่ระหว่างการดำเนินการตามมาตรา 25  ดำเนินการตามมาตรา 25 แล้ว  
\*มาตรา 22 พระราชบัญญัติอุทยานแห่งชาติ พ.ศ.2504 \*\*มาตรา 25 พระราชบัญญัติป่าสงวนแห่งชาติ พ.ศ.2535

ภาพประกอบ (ถ่ายจากพิกัดกลางแปลงหมุนรอบ 4 ทิศ)



ผู้รับผิดชอบ(หน่วยงาน) .....  
ลงชื่อ .....(ผู้สำรวจ) ..... ลงชื่อ .....(ผู้รับผิดชอบพื้นที่) .....  
( ) ( )  
ตำแหน่ง ..... ตำแหน่ง .....  
วันที่ ..... วันที่ .....

## แบบฟอร์มแสดงผลการดำเนินงานตรวจสอบพื้นที่ปลูกยางพาราและปาล์มน้ำมันในพื้นที่ป่าอนุรักษ์

## สำนักบริหารพื้นที่อนุรักษ์ที่ 3 (สาขาเพชรบุรี)

การใช้ที่ดิน	<input type="checkbox"/> ยางพารา	อายุ .....	ปี	เนื้อที่ประมาณ .....	ไร่
	<input type="checkbox"/> ปาล์มน้ำมัน	อายุ .....	ปี	เนื้อที่ประมาณ .....	ไร่
	<input type="checkbox"/> พื้นที่อื่นๆ (ระบุ) .....			เนื้อที่ประมาณ .....	ไร่
ประเภทพื้นที่	<input type="checkbox"/> ป่าอนุรักษ์ชื่อ อุทยานแห่งชาติกุยบุรี				
	<input type="checkbox"/> ป่าสงวนแห่งชาติชื่อ .....				
	<input type="checkbox"/> พื้นที่อื่นๆ (ระบุ) .....				
ที่ตั้ง	ชื่อหมู่บ้าน/ชุมชน .....				
	หมู่ที่ .....	ตำบล .....	อำเภอ .....	จังหวัด .....	

ค่าพิกัดกลางแปลง	โดยประมาณ(ส่วนภูมิสารสนเทศ)	ในพื้นที่
UTM WGS 84 Easting	574918 m.E.	UTM WGS 84 <input type="text"/> 47 Easting <input type="text"/> <input type="text"/> <input type="text"/> <input type="text"/> <input type="text"/> <input type="text"/> m.E.
ZONE 47 Northing	1360363 m.N.	ZONE <input type="text"/> 48 Northing <input type="text"/> <input type="text"/> <input type="text"/> <input type="text"/> <input type="text"/> <input type="text"/> m.N.

ผลการดำเนินการ  ตรวจสอบพื้นที่แล้ว พบว่า.....

<input type="checkbox"/> อยู่ในแปลงพิสุจน์สิทธิ์ 30 มิ.ย. 41	<input type="checkbox"/> อยู่ระหว่างการดำเนินการตามมาตรา 22	<input type="checkbox"/> ดำเนินการตามมาตรา 22 แล้ว
<input type="checkbox"/> ไม่อยู่ในแปลงพิสุจน์สิทธิ์ 30 มิ.ย. 41	<input type="checkbox"/> อยู่ระหว่างการดำเนินการตามมาตรา 25	<input type="checkbox"/> ดำเนินการตามมาตรา 25 แล้ว

\*มาตรา 22 พระราชบัญญัติอุทยานแห่งชาติ พ.ศ.2504      \*\*มาตรา 25 พระราชบัญญัติป่าสงวนแห่งชาติ พ.ศ.2535

## ภาพประกอบ (ถ่ายจากพิกัดกลางแปลงหมุนรอบ 4 ทิศ)

เหนือ R10900045N



ใต้ R10900045S



ตะวันออก R10900045E



ตะวันตก R10900045W



ผู้รับผิดชอบ(หน่วยงาน) .....

ลงชื่อ .....(ผู้สำรวจ)  
( )

ตำแหน่ง .....

วันที่ .....

ลงชื่อ .....(ผู้รับผิดชอบพื้นที่)  
( )

ตำแหน่ง .....

วันที่ .....

แบบฟอร์มแสดงผลการดำเนินงานตรวจสอบพื้นที่ปลูกยางพาราและปาล์มน้ำมันในพื้นที่ป่าอนุรักษ์  
สำนักบริหารพื้นที่อนุรักษ์ที่ 3 (สาขาเพชรบุรี)

การใช้ที่ดิน  ยางพารา อายุ ..... ปี เนื้อที่ประมาณ ..... ไร่  
 ปาล์มน้ำมัน อายุ ..... ปี เนื้อที่ประมาณ ..... ไร่  
 พื้นที่อื่นๆ (ระบุ) ..... เนื้อที่ประมาณ ..... ไร่

ประเภทพื้นที่  ป่าอนุรักษ์ชื่อ อุทยานแห่งชาติกุยบุรี  
 ป่าสงวนแห่งชาติชื่อ .....  
 พื้นที่อื่นๆ (ระบุ) .....

ที่ตั้ง ชื่อหมู่บ้าน/ชุมชน ..... หมู่ที่ ..... ตำบล ..... อำเภอ ..... จังหวัด .....

ค่าพิกัดกลางแปลง โดยประมาณ(ส่วนภูมิสารสนเทศ) ในพื้นที่

UTM WGS 84 Easting 573984 m.E. UTM WGS 84  47 Easting       m.E.  
 ZONE 47 Northing 1360635 m.N. ZONE  48 Northing       m.N.

ผลการดำเนินการ  ตรวจสอบพื้นที่แล้ว พบว่า.....

อยู่ในแปลงพิสูจน์สิทธิ์ 30 มิ.ย. 41  อยู่ระหว่างการดำเนินการตามมาตรา 22  ดำเนินการตามมาตรา 22 แล้ว  
 ไม่อยู่ในแปลงพิสูจน์สิทธิ์ 30 มิ.ย. 41  อยู่ระหว่างการดำเนินการตามมาตรา 25  ดำเนินการตามมาตรา 25 แล้ว

\*มาตรา 22 พระราชบัญญัติอุทยานแห่งชาติ พ.ศ.2504 \*\*มาตรา 25 พระราชบัญญัติป่าสงวนแห่งชาติ พ.ศ.2535

ภาพประกอบ (ถ่ายจากพิกัดกลางแปลงหมุนรอบ 4 ทิศ)

เหนือ R10900046N




ใต้ R10900046S



ตะวันออก R10900046E



ตะวันตก R10900046W



ผู้รับผิดชอบ(หน่วยงาน) .....

ลงชื่อ .....(ผู้สำรวจ)

ลงชื่อ .....(ผู้รับผิดชอบพื้นที่)

( )

( )

ตำแหน่ง .....

ตำแหน่ง .....

วันที่ .....

วันที่ .....

แบบฟอร์มแสดงผลการดำเนินงานตรวจสอบพื้นที่ปลูกยางพาราและปาล์มน้ำมันในพื้นที่ป่าอนุรักษ์  
สำนักบริหารพื้นที่อนุรักษ์ที่ 3 (สาขาเพชรบุรี)

การใช้ที่ดิน  ยางพารา อายุ ..... ปี เนื้อที่ประมาณ ..... ไร่  
 ปาล์มน้ำมัน อายุ ..... ปี เนื้อที่ประมาณ ..... ไร่  
 พื้นที่อื่นๆ (ระบุ) ..... เนื้อที่ประมาณ ..... ไร่  
ประเภทพื้นที่  ป่าอนุรักษ์ชื่อ อุทยานแห่งชาติกุยบุรี  
 ป่าสงวนแห่งชาติชื่อ .....  
 พื้นที่อื่นๆ (ระบุ) .....  
ที่ตั้ง ชื่อหมู่บ้าน/ชุมชน ..... หมู่ที่ ..... ตำบล ..... อำเภอ ..... จังหวัด .....

ค่าพิกัดกลางแปลง โดยประมาณ(ส่วนภูมิสารสนเทศ) ในพื้นที่  
UTM WGS 84 Easting 565704 m.E. UTM WGS 84  47 Easting       m.E.  
ZONE 47 Northing 1360659 m.N. ZONE  48 Northing       m.N.

ผลการดำเนินการ  ตรวจสอบพื้นที่แล้ว พบว่า.....  
 อยู่ในแปลงพิสูจน์สิทธิ์ 30 มิ.ย. 41  อยู่ระหว่างการดำเนินการตามมาตรา 22  ดำเนินการตามมาตรา 22 แล้ว  
 ไม่อยู่ในแปลงพิสูจน์สิทธิ์ 30 มิ.ย. 41  อยู่ระหว่างการดำเนินการตามมาตรา 25  ดำเนินการตามมาตรา 25 แล้ว  
\*มาตรา 22 พระราชบัญญัติอุทยานแห่งชาติ พ.ศ.2504 \*\*มาตรา 25 พระราชบัญญัติป่าสงวนแห่งชาติ พ.ศ.2535

ภาพประกอบ (ถ่ายจากพิกัดกลางแปลงหมุนรอบ 4 ทิศ)

เหนือ R10900047N



ใต้ R10900047S



ตะวันออก R10900047E



ตะวันตก R10900047W



ผู้รับผิดชอบ(หน่วยงาน) .....

ลงชื่อ .....(ผู้สำรวจ)

ลงชื่อ .....(ผู้รับผิดชอบพื้นที่)

( )

( )

ตำแหน่ง .....

ตำแหน่ง .....

วันที่ .....

วันที่ .....

แบบฟอร์มแสดงผลการดำเนินงานตรวจสอบพื้นที่ปลูกยางพาราและปาล์มน้ำมันในพื้นที่ป่าอนุรักษ์  
 สำนักบริหารพื้นที่อนุรักษ์ที่ 3 (สาขาเพชรบุรี)

การใช้ที่ดิน  ยางพารา อายุ ..... ปี เนื้อที่ประมาณ ..... ไร่  
 ปาล์มน้ำมัน อายุ ..... ปี เนื้อที่ประมาณ ..... ไร่  
 พื้นที่อื่นๆ (ระบุ) ..... เนื้อที่ประมาณ ..... ไร่

ประเภทพื้นที่  ป่าอนุรักษ์ชื่อ อุทยานแห่งชาติกุยบุรี  
 ป่าสงวนแห่งชาติชื่อ .....  
 พื้นที่อื่นๆ (ระบุ) .....

ที่ตั้ง ชื่อหมู่บ้าน/ชุมชน ..... หมู่ที่ ..... ตำบล ..... อำเภอ ..... จังหวัด .....

ค่าพิกัดกลางแปลง โดยประมาณ(ส่วนภูมิสารสนเทศ) ในพื้นที่

UTM WGS 84 Easting 586428 m.E. UTM WGS 84  47 Easting       m.E.  
 ZONE 47 Northing 1364832 m.N. ZONE  48 Northing       m.N.

ผลการดำเนินการ  ตรวจสอบพื้นที่แล้ว พบว่า.....

อยู่ในแปลงพิสูจน์สิทธิ์ 30 มิ.ย. 41  อยู่ระหว่างการดำเนินการตามมาตรา 22  ดำเนินการตามมาตรา 22 แล้ว  
 ไม่อยู่ในแปลงพิสูจน์สิทธิ์ 30 มิ.ย. 41  อยู่ระหว่างการดำเนินการตามมาตรา 25  ดำเนินการตามมาตรา 25 แล้ว

\*มาตรา 22 พระราชบัญญัติอุทยานแห่งชาติ พ.ศ.2504 \*\*มาตรา 25 พระราชบัญญัติป่าสงวนแห่งชาติ พ.ศ.2535

ภาพประกอบ (ถ่ายจากพิกัดกลางแปลงหมุนรอบ 4 ทิศ)

เหนือ R10900048N



ใต้ R10900048S



ตะวันออก R10900048E



ตะวันตก R10900048W



ผู้รับผิดชอบ(หน่วยงาน) .....

ลงชื่อ .....(ผู้สำรวจ)

ลงชื่อ .....(ผู้รับผิดชอบพื้นที่)

( )

( )

ตำแหน่ง .....

ตำแหน่ง .....

วันที่ .....

วันที่ .....

แบบฟอร์มแสดงผลการดำเนินงานตรวจสอบพื้นที่ปลูกยางพาราและปาล์มน้ำมันในพื้นที่ป่าอนุรักษ์  
สำนักบริหารพื้นที่อนุรักษ์ที่ 3 (สาขาเพชรบุรี)

การใช้ที่ดิน  ยางพารา อายุ ..... ปี เนื้อที่ประมาณ ..... ไร่  
 ปาล์มน้ำมัน อายุ ..... ปี เนื้อที่ประมาณ ..... ไร่  
 พื้นที่อื่นๆ (ระบุ) ..... เนื้อที่ประมาณ ..... ไร่

ประเภทพื้นที่  ป่าอนุรักษ์ชื่อ เขตรักษาพันธุ์สัตว์ป่าอุทยานเสด็จในกรม-กรมหลวงชุมพร ด้านทิศเหนือ  
 ป่าสงวนแห่งชาติชื่อ .....  
 พื้นที่อื่นๆ (ระบุ) .....

ที่ตั้ง ชื่อหมู่บ้าน/ชุมชน ..... หมู่ที่ ..... ตำบล ..... อำเภอ ..... จังหวัด .....

ค่าพิกัดกลางแปลง โดยประมาณ(ส่วนภูมิสารสนเทศ) ในพื้นที่  
UTM WGS 84 Easting 524629 m.E. UTM WGS 84  47 Easting       m.E.  
ZONE 47 Northing 1214738 m.N. ZONE  48 Northing       m.N.

ผลการดำเนินการ  ตรวจสอบพื้นที่แล้ว พบว่า.....  
 อยู่ในแปลงพิสูจน์สิทธิ์ 30 มิ.ย. 41  อยู่ระหว่างการดำเนินการตามมาตรา 22  ดำเนินการตามมาตรา 22 แล้ว  
 ไม่อยู่ในแปลงพิสูจน์สิทธิ์ 30 มิ.ย. 41  อยู่ระหว่างการดำเนินการตามมาตรา 25  ดำเนินการตามมาตรา 25 แล้ว  
\*มาตรา 22 พระราชบัญญัติอุทยานแห่งชาติ พ.ศ.2504 \*\*มาตรา 25 พระราชบัญญัติป่าสงวนแห่งชาติ พ.ศ.2535

ภาพประกอบ (ถ่ายจากพิกัดกลางแปลงหมุนรอบ 4 ทิศ)

เหนือ R20360194N



ใต้ R20360194S



ตะวันออก R20360194E



ตะวันตก R20360194W



ผู้รับผิดชอบ(หน่วยงาน) .....

ลงชื่อ .....(ผู้สำรวจ)  
( )

ลงชื่อ .....(ผู้รับผิดชอบพื้นที่)  
( )

ตำแหน่ง .....

ตำแหน่ง .....

วันที่ .....

วันที่ .....

**แบบฟอร์มแสดงผลการดำเนินงานตรวจสอบพื้นที่ปลูกยางพาราและปาล์มน้ำมันในพื้นที่ป่าอนุรักษ์  
สำนักบริหารพื้นที่อนุรักษ์ที่ 3 (สาขาเพชรบุรี)**

การใช้ที่ดิน  ยางพารา อายุ ..... ปี เนื้อที่ประมาณ ..... ไร่  
 ปาล์มน้ำมัน อายุ ..... ปี เนื้อที่ประมาณ ..... ไร่  
 พื้นที่อื่นๆ (ระบุ) ..... เนื้อที่ประมาณ ..... ไร่

ประเภทพื้นที่  ป่าอนุรักษ์ชื่อ เขตรักษาพันธุ์สัตว์ป่าอุทยานเสด็จในกรม-กรมหลวงชุมพร ด้านทิศเหนือ  
 ป่าสงวนแห่งชาติชื่อ .....  
 พื้นที่อื่นๆ (ระบุ) .....

ที่ตั้ง ชื่อหมู่บ้าน/ชุมชน ..... หมู่ที่ ..... ตำบล ..... อำเภอ ..... จังหวัด .....

ค่าพิกัดกลางแปลง โดยประมาณ(ส่วนภูมิสารสนเทศ) ในพื้นที่

UTM WGS 84 Easting 525438 m.E. UTM WGS 84  47 Easting  m.E.  
 ZONE 47 Northing 1216188 m.N. ZONE  48 Northing  m.N.

ผลการดำเนินการ  ตรวจสอบพื้นที่แล้ว พบว่า.....

อยู่ในแปลงพิสูจน์สิทธิ์ 30 มิ.ย. 41  อยู่ระหว่างการดำเนินการตามมาตรา 22  ดำเนินการตามมาตรา 22 แล้ว  
 ไม่อยู่ในแปลงพิสูจน์สิทธิ์ 30 มิ.ย. 41  อยู่ระหว่างการดำเนินการตามมาตรา 25  ดำเนินการตามมาตรา 25 แล้ว

\*มาตรา 22 พระราชบัญญัติอุทยานแห่งชาติ พ.ศ.2504

\*\*มาตรา 25 พระราชบัญญัติป่าสงวนแห่งชาติ พ.ศ.2535

**ภาพประกอบ (ถ่ายจากพิกัดกลางแปลงหมุนรอบ 4 ทิศ)**

เหนือ P20360195N



ใต้ P20360195S



ตะวันออก P20360195E



ตะวันตก P20360195W



ผู้รับผิดชอบ(หน่วยงาน) .....

ลงชื่อ .....(ผู้สำรวจ)

ลงชื่อ .....(ผู้รับผิดชอบพื้นที่)

( )

( )

ตำแหน่ง .....

ตำแหน่ง .....

วันที่ .....

วันที่ .....

แบบฟอร์มแสดงผลการดำเนินงานตรวจสอบพื้นที่ปลูกยางพาราและปาล์มน้ำมันในพื้นที่ป่าอนุรักษ์  
สำนักบริหารพื้นที่อนุรักษ์ที่ 3 (สาขาเพชรบุรี)

การใช้ที่ดิน  ยางพารา อายุ ..... ปี เนื้อที่ประมาณ ..... ไร่  
 ปาล์มน้ำมัน อายุ ..... ปี เนื้อที่ประมาณ ..... ไร่  
 พื้นที่อื่นๆ (ระบุ) ..... เนื้อที่ประมาณ ..... ไร่

ประเภทพื้นที่  ป่าอนุรักษ์ชื่อ เขตรักษาพันธุ์สัตว์ป่าอุทยานเสด็จในกรม-กรมหลวงชุมพร ด้านทิศเหนือ  
 ป่าสงวนแห่งชาติชื่อ .....  
 พื้นที่อื่นๆ (ระบุ) .....

ที่ตั้ง ชื่อหมู่บ้าน/ชุมชน ..... หมู่ที่ ..... ตำบล ..... อำเภอ ..... จังหวัด .....

ค่าพิกัดกลางแปลง โดยประมาณ(ส่วนภูมิสารสนเทศ) ในพื้นที่

UTM WGS 84 Easting 525696 m.E. UTM WGS 84  47 Easting       m.E.  
 ZONE 47 Northing 1216556 m.N. ZONE  48 Northing       m.N.

ผลการดำเนินการ  ตรวจสอบพื้นที่แล้ว พบว่า.....

อยู่ในแปลงพิสูจน์สิทธิ์ 30 มิ.ย. 41  อยู่ระหว่างการดำเนินการตามมาตรา 22  ดำเนินการตามมาตรา 22 แล้ว  
 ไม่อยู่ในแปลงพิสูจน์สิทธิ์ 30 มิ.ย. 41  อยู่ระหว่างการดำเนินการตามมาตรา 25  ดำเนินการตามมาตรา 25 แล้ว

\*มาตรา 22 พระราชบัญญัติอุทยานแห่งชาติ พ.ศ.2504 \*\*มาตรา 25 พระราชบัญญัติป่าสงวนแห่งชาติ พ.ศ.2535

ภาพประกอบ (ถ่ายจากพิกัดกลางแปลงหมุนรอบ 4 ทิศ)

เหนือ R20360196N



ใต้ R20360196S



ตะวันออก R20360196E



ตะวันตก R20360196W



ผู้รับผิดชอบ(หน่วยงาน) .....

ลงชื่อ .....(ผู้สำรวจ)

ลงชื่อ .....(ผู้รับผิดชอบพื้นที่)

( )

( )

ตำแหน่ง .....

ตำแหน่ง .....

วันที่ .....

วันที่ .....



แบบฟอร์มแสดงผลการดำเนินงานตรวจสอบพื้นที่ปลูกยางพาราและปาล์มน้ำมันในพื้นที่ป่าอนุรักษ์  
สำนักบริหารพื้นที่อนุรักษ์ที่ 3 (สาขาเพชรบุรี)

การใช้ที่ดิน  ยางพารา อายุ ..... ปี เนื้อที่ประมาณ ..... ไร่ ปาล์มน้ำมัน อายุ ..... ปี เนื้อที่ประมาณ ..... ไร่ พื้นที่อื่นๆ (ระบุ) ..... เนื้อที่ประมาณ ..... ไร่ประเภทพื้นที่  ป่าอนุรักษ์ชื่อ เขตรักษาพันธุ์สัตว์ป่าอุทยานเสด็จในกรม-กรมหลวงชุมพร ด้านทิศเหนือ ป่าสงวนแห่งชาติชื่อ ..... พื้นที่อื่นๆ (ระบุ) .....

ที่ตั้ง ชื่อหมู่บ้าน/ชุมชน ..... หมู่ที่ ..... ตำบล ..... อำเภอ ..... จังหวัด .....

ค่าพิกัดกลางแปลง โดยประมาณ(ส่วนภูมิสารสนเทศ)

ในพื้นที่

UTM WGS 84 Easting 525974 m.E.

UTM WGS 84  47 Easting  m.E.

ZONE 47 Northing 1217092 m.N.

ZONE  48 Northing  m.N.ผลการดำเนินการ  ตรวจสอบพื้นที่แล้ว พบว่า..... อยู่ในแปลงพิสูจน์สิทธิ์ 30 มิ.ย. 41 อยู่ระหว่างการดำเนินการตามมาตรา 22 ดำเนินการตามมาตรา 22 แล้ว ไม่อยู่ในแปลงพิสูจน์สิทธิ์ 30 มิ.ย. 41 อยู่ระหว่างการดำเนินการตามมาตรา 25 ดำเนินการตามมาตรา 25 แล้ว

\*มาตรา 22 พระราชบัญญัติอุทยานแห่งชาติ พ.ศ.2504

\*\*มาตรา 25 พระราชบัญญัติป่าสงวนแห่งชาติ พ.ศ.2535

ภาพประกอบ (ถ่ายจากพิกัดกลางแปลงหมุนรอบ 4 ทิศ)

เหนือ R20360197N



ใต้ R20360197S



ตะวันออก R20360197E



ตะวันตก R20360197W



ผู้รับผิดชอบ(หน่วยงาน) .....

ลงชื่อ .....(ผู้สำรวจ)

ลงชื่อ .....(ผู้รับผิดชอบพื้นที่)

( )

( )

ตำแหน่ง .....

ตำแหน่ง .....

วันที่ .....

วันที่ .....

### แบบฟอร์มแสดงผลการดำเนินงานตรวจสอบพื้นที่ปลูกยางพาราและปาล์มน้ำมันในพื้นที่ป่าอนุรักษ์ สำนักบริหารพื้นที่อนุรักษ์ที่ 3 (สาขาเพชรบุรี)

การใช้ที่ดิน  ยางพารา อายุ ..... ปี เนื้อที่ประมาณ ..... ไร่  
 ปาล์มน้ำมัน อายุ ..... ปี เนื้อที่ประมาณ ..... ไร่  
 พื้นที่อื่นๆ (ระบุ) ..... เนื้อที่ประมาณ ..... ไร่





ประเภทพื้นที่  ป่าอนุรักษ์ชื่อ เขตรักษาพันธุ์สัตว์ป่าอุทยานเสด็จในกรม-กรมหลวงชุมพร ด้านทิศเหนือ  
 ป่าสงวนแห่งชาติชื่อ .....

ที่ตั้ง ชื่อหมู่บ้าน/ชุมชน ..... หมู่ที่ ..... ตำบล ..... อำเภอ ..... จังหวัด .....

ค่าพิกัดกลางแปลง โดยประมาณ(ส่วนภูมิสารสนเทศ) ในพื้นที่  
UTM WGS 84 Easting **527175** m.E. UTM WGS 84  47 Easting  m.E.  
ZONE **47** Northing **1219470** m.N. ZONE  48 Northing  m.N.

ผลการดำเนินการ  ตรวจสอบพื้นที่แล้ว พบว่า.....  
 อยู่ในแปลงพิสูจนสิทธิ์ 30 มิ.ย. 41  อยู่ระหว่างการดำเนินการตามมาตรา 22  ดำเนินการตามมาตรา 22 แล้ว  
 ไม่อยู่ในแปลงพิสูจนสิทธิ์ 30 มิ.ย. 41  อยู่ระหว่างการดำเนินการตามมาตรา 25  ดำเนินการตามมาตรา 25 แล้ว  
\*มาตรา 22 พระราชบัญญัติอุทยานแห่งชาติ พ.ศ.2504 \*\*มาตรา 25 พระราชบัญญัติป่าสงวนแห่งชาติ พ.ศ.2535

ภาพประกอบ (ถ่ายจากพิกัดกลางแปลงหมุนรอบ 4 ทิศ)

เหนือ R20360198N 	ใต้ R20360198S 
ตะวันออก R20360198E 	ตะวันตก R20360198W 

ผู้รับผิดชอบ(หน่วยงาน) .....  
ลงชื่อ .....(ผู้สำรวจ) ..... ลงชื่อ .....(ผู้รับผิดชอบพื้นที่)  
( ) ( )  
ตำแหน่ง ..... ตำแหน่ง .....  
วันที่ ..... วันที่ .....

แบบฟอร์มแสดงผลการดำเนินงานตรวจสอบพื้นที่ปลูกยางพาราและปาล์มน้ำมันในพื้นที่ป่าอนุรักษ์  
สำนักบริหารพื้นที่อนุรักษ์ที่ 3 (สาขาเพชรบุรี)

การใช้ที่ดิน  ยางพารา อายุ ..... ปี เนื้อที่ประมาณ ..... ไร่  
 ปาล์มน้ำมัน อายุ ..... ปี เนื้อที่ประมาณ ..... ไร่  
 พื้นที่อื่นๆ (ระบุ) ..... เนื้อที่ประมาณ ..... ไร่

ประเภทพื้นที่  ป่าอนุรักษ์ชื่อ เขตรักษาพันธุ์สัตว์ป่าอุทยานเสด็จในกรม-กรมหลวงชุมพร ด้านทิศเหนือ  
 ป่าสงวนแห่งชาติชื่อ .....  
 พื้นที่อื่นๆ (ระบุ) .....

ที่ตั้ง ชื่อหมู่บ้าน/ชุมชน ..... หมู่ที่ ..... ตำบล ..... อำเภอ ..... จังหวัด .....

ค่าพิกัดกลางแปลง โดยประมาณ(ส่วนภูมิสารสนเทศ) ในพื้นที่

UTM WGS 84 Easting 527361 m.E. UTM WGS 84  47 Easting       m.E.  
ZONE 47 Northing 1219853 m.N. ZONE  48 Northing       m.N.

ผลการดำเนินการ  ตรวจสอบพื้นที่แล้ว พบว่า.....

อยู่ในแปลงพิสูจน์สิทธิ์ 30 มิ.ย. 41  อยู่ระหว่างการดำเนินการตามมาตรา 22  ดำเนินการตามมาตรา 22 แล้ว  
 ไม่อยู่ในแปลงพิสูจน์สิทธิ์ 30 มิ.ย. 41  อยู่ระหว่างการดำเนินการตามมาตรา 25  ดำเนินการตามมาตรา 25 แล้ว

\*มาตรา 22 พระราชบัญญัติอุทยานแห่งชาติ พ.ศ.2504 \*\*มาตรา 25 พระราชบัญญัติป่าสงวนแห่งชาติ พ.ศ.2535

ภาพประกอบ (ถ่ายจากพิกัดกลางแปลงหมุนรอบ 4 ทิศ)

เหนือ R20360199N




ใต้ R20360199S



ตะวันออก R20360199E



ตะวันตก R20360199W



ผู้รับผิดชอบ(หน่วยงาน) .....

ลงชื่อ ..... (ผู้สำรวจ)  
( )

ตำแหน่ง .....

วันที่ .....

ลงชื่อ ..... (ผู้รับผิดชอบพื้นที่)  
( )

ตำแหน่ง .....

วันที่ .....

## แบบฟอร์มแสดงผลการดำเนินงานตรวจสอบพื้นที่ปลูกยางพาราและปาล์มน้ำมันในพื้นที่ป่าอนุรักษ์ สำนักบริหารพื้นที่อนุรักษ์ที่ 3 (สาขาเพชรบุรี)

การใช้ที่ดิน  ยางพารา อายุ ..... ปี เนื้อที่ประมาณ ..... ไร่  
 ปาล์มน้ำมัน อายุ ..... ปี เนื้อที่ประมาณ ..... ไร่  
 พื้นที่อื่นๆ (ระบุ) ..... เนื้อที่ประมาณ ..... ไร่

ประเภทพื้นที่  ป่าอนุรักษ์ชื่อ เขตรักษาพันธุ์สัตว์ป่าอุทยานเสด็จในกรม-กรมหลวงชุมพร ด้านทิศเหนือ  
 ป่าสงวนแห่งชาติชื่อ .....  
 พื้นที่อื่นๆ (ระบุ) .....

ที่ตั้ง ชื่อหมู่บ้าน/ชุมชน ..... หมู่ที่ ..... ตำบล ..... อำเภอ ..... จังหวัด .....

ค่าพิกัดกลางแปลง โดยประมาณ(ส่วนภูมิสารสนเทศ) ในพื้นที่

UTM WGS 84 Easting <b>527563</b> m.E.	UTM WGS 84 <input type="text"/> 47 Easting <input type="text"/> m.E.
ZONE <b>47</b> Northing <b>1219922</b> m.N.	ZONE <input type="text"/> 48 Northing <input type="text"/> m.N.

ผลการดำเนินการ  ตรวจสอบพื้นที่แล้ว พบว่า.....

<input type="checkbox"/> อยู่ในแปลงพิสูจน์สิทธิ์ 30 มิ.ย. 41	<input type="checkbox"/> อยู่ระหว่างการดำเนินการตามมาตรา 22	<input type="checkbox"/> ดำเนินการตามมาตรา 22 แล้ว
<input type="checkbox"/> ไม่อยู่ในแปลงพิสูจน์สิทธิ์ 30 มิ.ย. 41	<input type="checkbox"/> อยู่ระหว่างการดำเนินการตามมาตรา 25	<input type="checkbox"/> ดำเนินการตามมาตรา 25 แล้ว

\*มาตรา 22 พระราชบัญญัติอุทยานแห่งชาติ พ.ศ.2504

\*\*มาตรา 25 พระราชบัญญัติป่าสงวนแห่งชาติ พ.ศ.2535

ภาพประกอบ (ถ่ายจากพิกัดกลางแปลงหมุนรอบ 4 ทิศ)

เหนือ P20360200N 	ใต้ P20360200S 
ตะวันออก P20360200E 	ตะวันตก P20360200W 

ผู้รับผิดชอบ(หน่วยงาน) .....

ลงชื่อ .....(ผู้สำรวจ) ( )	ลงชื่อ .....(ผู้รับผิดชอบพื้นที่) ( )
ตำแหน่ง .....	ตำแหน่ง .....
วันที่ .....	วันที่ .....

แบบฟอร์มแสดงผลการดำเนินงานตรวจสอบพื้นที่ปลูกยางพาราและปาล์มน้ำมันในพื้นที่ป่าอนุรักษ์  
สำนักบริหารพื้นที่อนุรักษ์ที่ 3 (สาขาเพชรบุรี)การใช้ที่ดิน  ยางพารา อายุ ..... ปี เนื้อที่ประมาณ ..... ไร่ ปาล์มน้ำมัน อายุ ..... ปี เนื้อที่ประมาณ ..... ไร่ พื้นที่อื่นๆ (ระบุ) ..... เนื้อที่ประมาณ ..... ไร่ประเภทพื้นที่  ป่าอนุรักษ์ชื่อ เขตรักษาพันธุ์สัตว์ป่าอุทยานเสด็จในกรม-กรมหลวงชุมพร ด้านทิศเหนือ ป่าสงวนแห่งชาติชื่อ ..... พื้นที่อื่นๆ (ระบุ) .....

ที่ตั้ง ชื่อหมู่บ้าน/ชุมชน ..... หมู่ที่ ..... ตำบล ..... อำเภอ ..... จังหวัด .....

ค่าพิกัดกลางแปลง โดยประมาณ(ส่วนภูมิสารสนเทศ) ในพื้นที่

UTM WGS 84 Easting 527759 m.E. UTM WGS 84  47 Easting  m.E.ZONE 47 Northing 1219990 m.N. ZONE  48 Northing  m.N.ผลการดำเนินการ  ตรวจสอบพื้นที่แล้ว พบว่า..... อยู่ในแปลงพิสูจน์สิทธิ์ 30 มิ.ย. 41  อยู่ระหว่างการดำเนินการตามมาตรา 22  ดำเนินการตามมาตรา 22 แล้ว ไม่อยู่ในแปลงพิสูจน์สิทธิ์ 30 มิ.ย. 41  อยู่ระหว่างการดำเนินการตามมาตรา 25  ดำเนินการตามมาตรา 25 แล้ว

\*มาตรา 22 พระราชบัญญัติอุทยานแห่งชาติ พ.ศ.2504

\*\*มาตรา 25 พระราชบัญญัติป่าสงวนแห่งชาติ พ.ศ.2535

ภาพประกอบ (ถ่ายจากพิกัดกลางแปลงหมุนรอบ 4 ทิศ)

เหนือ R20360201N



ใต้ R20360201S



ตะวันออก R20360201E



ตะวันตก R20360201W



ผู้รับผิดชอบ(หน่วยงาน) .....

ลงชื่อ .....(ผู้สำรวจ)

( )

ตำแหน่ง .....

วันที่ .....

ลงชื่อ .....(ผู้รับผิดชอบพื้นที่)

( )

ตำแหน่ง .....

วันที่ .....

แบบฟอร์มแสดงผลการดำเนินงานตรวจสอบพื้นที่ปลูกยางพาราและปาล์มน้ำมันในพื้นที่ป่าอนุรักษ์  
 สำนักบริหารพื้นที่อนุรักษ์ที่ 3 (สาขาเพชรบุรี)

การใช้ที่ดิน  ยางพารา อายุ ..... ปี เนื้อที่ประมาณ ..... ไร่  
 ปาล์มน้ำมัน อายุ ..... ปี เนื้อที่ประมาณ ..... ไร่  
 พื้นที่อื่นๆ (ระบุ) ..... เนื้อที่ประมาณ ..... ไร่

ประเภทพื้นที่  ป่าอนุรักษ์ชื่อ เขตรักษาพันธุ์สัตว์ป่าอุทยานเสด็จในกรม-กรมหลวงชุมพร ด้านทิศเหนือ  
 ป่าสงวนแห่งชาติชื่อ .....  
 พื้นที่อื่นๆ (ระบุ) .....

ที่ตั้ง ชื่อหมู่บ้าน/ชุมชน ..... หมู่ที่ ..... ตำบล ..... อำเภอ ..... จังหวัด .....

ค่าพิกัดกลางแปลง โดยประมาณ(ส่วนภูมิสารสนเทศ) ในพื้นที่

UTM WGS 84 Easting 527530 m.E. UTM WGS 84  47 Easting  m.E.  
 ZONE 47 Northing 1220125 m.N. ZONE  48 Northing  m.N.

ผลการดำเนินการ  ตรวจสอบพื้นที่แล้ว พบว่า.....

อยู่ในแปลงพิสูจน์สิทธิ์ 30 มิ.ย. 41  อยู่ระหว่างการดำเนินการตามมาตรา 22  ดำเนินการตามมาตรา 22 แล้ว  
 ไม่อยู่ในแปลงพิสูจน์สิทธิ์ 30 มิ.ย. 41  อยู่ระหว่างการดำเนินการตามมาตรา 25  ดำเนินการตามมาตรา 25 แล้ว

\*มาตรา 22 พระราชบัญญัติอุทยานแห่งชาติ พ.ศ.2504 \*\*มาตรา 25 พระราชบัญญัติป่าสงวนแห่งชาติ พ.ศ.2535

## ภาพประกอบ (ถ่ายจากพิกัดกลางแปลงหมุนรอบ 4 ทิศ)

เหนือ R20360202N



ใต้ R20360202S



ตะวันออก R20360202E



ตะวันตก R20360202W



ผู้รับผิดชอบ(หน่วยงาน) .....

ลงชื่อ .....(ผู้สำรวจ)

ลงชื่อ .....(ผู้รับผิดชอบพื้นที่)

( )

( )

ตำแหน่ง .....

ตำแหน่ง .....

วันที่ .....

วันที่ .....

แบบฟอร์มแสดงผลการดำเนินงานตรวจสอบพื้นที่ปลูกยางพาราและปาล์มน้ำมันในพื้นที่ป่าอนุรักษ์  
สำนักบริหารพื้นที่อนุรักษ์ที่ 3 (สาขาเพชรบุรี)


การใช้ที่ดิน  ยางพารา อายุ ..... ปี เนื้อที่ประมาณ ..... ไร่  
 ปาล์มน้ำมัน อายุ ..... ปี เนื้อที่ประมาณ ..... ไร่  
 พื้นที่อื่นๆ (ระบุ) ..... เนื้อที่ประมาณ ..... ไร่  
ประเภทพื้นที่  ป่าอนุรักษ์ชื่อ เขตรักษาพันธุ์สัตว์ป่าอุทยานเสด็จในกรม-กรมหลวงชุมพร ด้านทิศเหนือ  
 ป่าสงวนแห่งชาติชื่อ .....  
 พื้นที่อื่นๆ (ระบุ) .....

ที่ตั้ง ชื่อหมู่บ้าน/ชุมชน ..... หมู่ที่ ..... ตำบล ..... อำเภอ ..... จังหวัด .....

ค่าพิกัดกลางแปลง โดยประมาณ(ส่วนภูมิสารสนเทศ) ในพื้นที่  
UTM WGS 84 Easting 528040 m.E. UTM WGS 84  47 Easting       m.E.  
ZONE 47 Northing 1220183 m.N. ZONE  48 Northing       m.N.

ผลการดำเนินการ  ตรวจสอบพื้นที่แล้ว พบว่า.....  
 อยู่ในแปลงพิสูจน์สิทธิ์ 30 มิ.ย. 41  อยู่ระหว่างการดำเนินการตามมาตรา 22  ดำเนินการตามมาตรา 22 แล้ว  
 ไม่อยู่ในแปลงพิสูจน์สิทธิ์ 30 มิ.ย. 41  อยู่ระหว่างการดำเนินการตามมาตรา 25  ดำเนินการตามมาตรา 25 แล้ว  
\*มาตรา 22 พระราชบัญญัติอุทยานแห่งชาติ พ.ศ.2504 \*\*มาตรา 25 พระราชบัญญัติป่าสงวนแห่งชาติ พ.ศ.2535

ภาพประกอบ (ถ่ายจากพิกัดกลางแปลงหมุนรอบ 4 ทิศ)



ผู้รับผิดชอบ(หน่วยงาน) .....  
ลงชื่อ .....(ผู้สำรวจ) ..... ลงชื่อ .....(ผู้รับผิดชอบพื้นที่) .....  
( ) ( )  
ตำแหน่ง ..... ตำแหน่ง .....  
วันที่ ..... วันที่ .....

วันที่รายงาน □□-□□-□□□□

ครั้งที่รายงาน 01

รหัส P20360204

แบบฟอร์มแสดงผลการดำเนินงานตรวจสอบพื้นที่ปลูกยางพาราและปาล์มน้ำมันในพื้นที่ป่าอนุรักษ์  
สำนักบริหารพื้นที่อนุรักษ์ที่ 3 (สาขาเพชรบุรี)

การใช้ที่ดิน  ยางพารา อายุ ..... ปี เนื้อที่ประมาณ ..... ไร่  
 ปาล์มน้ำมัน อายุ ..... ปี เนื้อที่ประมาณ ..... ไร่  
 พื้นที่อื่นๆ (ระบุ) ..... เนื้อที่ประมาณ ..... ไร่

ประเภทพื้นที่  ป่าอนุรักษ์ชื่อ เขตรักษาพันธุ์สัตว์ป่าอุทยานเสด็จในกรม-กรมหลวงชุมพร ด้านทิศเหนือ  
 ป่าสงวนแห่งชาติชื่อ .....  
 พื้นที่อื่นๆ (ระบุ) .....

ที่ตั้ง ชื่อหมู่บ้าน/ชุมชน ..... หมู่ที่ ..... ตำบล ..... อำเภอ ..... จังหวัด .....

ค่าพิกัดกลางแปลง โดยประมาณ(ส่วนภูมิสารสนเทศ) ในพื้นที่

UTM WGS 84 Easting	528227 m.E.	UTM WGS 84	<input type="checkbox"/> 47 Easting	<input type="checkbox"/> <input type="checkbox"/> <input type="checkbox"/> <input type="checkbox"/> <input type="checkbox"/> <input type="checkbox"/> m.E.
ZONE 47 Northing	1220592 m.N.	ZONE	<input type="checkbox"/> 48 Northing	<input type="checkbox"/> <input type="checkbox"/> <input type="checkbox"/> <input type="checkbox"/> <input type="checkbox"/> <input type="checkbox"/> m.N.

ผลการดำเนินการ  ตรวจสอบพื้นที่แล้ว พบว่า.....

<input type="checkbox"/> อยู่ในแปลงพิสูจน์สิทธิ์ 30 มิ.ย. 41	<input type="checkbox"/> อยู่ระหว่างการดำเนินการตามมาตรา 22	<input type="checkbox"/> ดำเนินการตามมาตรา 22 แล้ว
<input type="checkbox"/> ไม่อยู่ในแปลงพิสูจน์สิทธิ์ 30 มิ.ย. 41	<input type="checkbox"/> อยู่ระหว่างการดำเนินการตามมาตรา 25	<input type="checkbox"/> ดำเนินการตามมาตรา 25 แล้ว

\*มาตรา 22 พระราชบัญญัติอุทยานแห่งชาติ พ.ศ.2504      \*\*มาตรา 25 พระราชบัญญัติป่าสงวนแห่งชาติ พ.ศ.2535

ภาพประกอบ (ถ่ายจากพิกัดกลางแปลงหมุนรอบ 4 ทิศ)

เหนือ P20360204N



ใต้ P20360204S



ตะวันออก P20360204E



ตะวันตก P20360204W



ผู้รับผิดชอบ(หน่วยงาน) .....

ลงชื่อ .....(ผู้สำรวจ)

( )

ตำแหน่ง .....

วันที่ .....

ลงชื่อ .....(ผู้รับผิดชอบพื้นที่)

( )

ตำแหน่ง .....

วันที่ .....




แบบฟอร์มแสดงผลการดำเนินงานตรวจสอบพื้นที่ปลูกยางพาราและปาล์มน้ำมันในพื้นที่ป่าอนุรักษ์  
สำนักบริหารพื้นที่อนุรักษ์ที่ 3 (สาขาเพชรบุรี)

การใช้ที่ดิน  ยางพารา อายุ ..... ปี เนื้อที่ประมาณ ..... ไร่  
 ปาล์มน้ำมัน อายุ ..... ปี เนื้อที่ประมาณ ..... ไร่  
 พื้นที่อื่นๆ (ระบุ) ..... เนื้อที่ประมาณ ..... ไร่  
ประเภทพื้นที่  ป่าอนุรักษ์ชื่อ เขตรักษาพันธุ์สัตว์ป่าอุทยานเสด็จในกรม-กรมหลวงชุมพร ด้านทิศเหนือ  
 ป่าสงวนแห่งชาติชื่อ .....  
 พื้นที่อื่นๆ (ระบุ) .....  
ที่ตั้ง ชื่อหมู่บ้าน/ชุมชน ..... หมู่ที่ ..... ตำบล ..... อำเภอ ..... จังหวัด .....

ค่าพิกัดกลางแปลง โดยประมาณ(ส่วนภูมิสารสนเทศ) ในพื้นที่  
UTM WGS 84 Easting 528728 m.E. UTM WGS 84  47 Easting  m.E.  
ZONE 47 Northing 1221551 m.N. ZONE  48 Northing  m.N.

ผลการดำเนินการ  ตรวจสอบพื้นที่แล้ว พบว่า.....  
 อยู่ในแปลงพิสูจน์สิทธิ์ 30 มิ.ย. 41  อยู่ระหว่างการดำเนินการตามมาตรา 22  ดำเนินการตามมาตรา 22 แล้ว  
 ไม่อยู่ในแปลงพิสูจน์สิทธิ์ 30 มิ.ย. 41  อยู่ระหว่างการดำเนินการตามมาตรา 25  ดำเนินการตามมาตรา 25 แล้ว  
\*มาตรา 22 พระราชบัญญัติอุทยานแห่งชาติ พ.ศ.2504 \*\*มาตรา 25 พระราชบัญญัติป่าสงวนแห่งชาติ พ.ศ.2535

ภาพประกอบ (ถ่ายจากพิกัดกลางแปลงหมุนรอบ 4 ทิศ)



ผู้รับผิดชอบ(หน่วยงาน) .....  
ลงชื่อ .....(ผู้สำรวจ) ..... ลงชื่อ .....(ผู้รับผิดชอบพื้นที่)  
( ) ( )  
ตำแหน่ง ..... ตำแหน่ง .....  
วันที่ ..... วันที่ .....

แบบฟอร์มแสดงผลการดำเนินงานตรวจสอบพื้นที่ปลูกยางพาราและปาล์มน้ำมันในพื้นที่ป่าอนุรักษ์  
สำนักบริหารพื้นที่อนุรักษ์ที่ 3 (สาขาเพชรบุรี)

การใช้ที่ดิน  ยางพารา อายุ ..... ปี เนื้อที่ประมาณ ..... ไร่  
 ปาล์มน้ำมัน อายุ ..... ปี เนื้อที่ประมาณ ..... ไร่  
 พื้นที่อื่นๆ (ระบุ) ..... เนื้อที่ประมาณ ..... ไร่

ประเภทพื้นที่  ป่าอนุรักษ์ชื่อ เขตรักษาพันธุ์สัตว์ป่าอุทยานเสด็จในกรม-กรมหลวงชุมพร ด้านทิศเหนือ  
 ป่าสงวนแห่งชาติชื่อ .....

ที่ตั้ง ชื่อหมู่บ้าน/ชุมชน ..... หมู่ที่ ..... ตำบล ..... อำเภอ ..... จังหวัด .....

ค่าพิกัดกลางแปลง โดยประมาณ(ส่วนภูมิสารสนเทศ) ในพื้นที่  
UTM WGS 84 Easting 532176 m.E. UTM WGS 84  47 Easting      m.E.  
ZONE 47 Northing 1221686 m.N. ZONE  48 Northing       m.N.

ผลการดำเนินการ  ตรวจสอบพื้นที่แล้ว พบว่า.....  
 อยู่ในแปลงพิสูจน์สิทธิ์ 30 มิ.ย. 41  อยู่ระหว่างการดำเนินการตามมาตรา 22  ดำเนินการตามมาตรา 22 แล้ว  
 ไม่อยู่ในแปลงพิสูจน์สิทธิ์ 30 มิ.ย. 41  อยู่ระหว่างการดำเนินการตามมาตรา 25  ดำเนินการตามมาตรา 25 แล้ว  
\*มาตรา 22 พระราชบัญญัติอุทยานแห่งชาติ พ.ศ.2504 \*\*มาตรา 25 พระราชบัญญัติป่าสงวนแห่งชาติ พ.ศ.2535

ภาพประกอบ (ถ่ายจากพิกัดกลางแปลงหมุนรอบ 4 ทิศ)

เหนือ R20360206N



ใต้ R20360206S



ตะวันออก R20360206E



ตะวันตก R20360206W



ผู้รับผิดชอบ(หน่วยงาน) .....  
ลงชื่อ .....(ผู้สำรวจ) ..... ลงชื่อ .....(ผู้รับผิดชอบพื้นที่)  
( ) ( )  
ตำแหน่ง ..... ตำแหน่ง .....  
วันที่ ..... วันที่ .....

แบบฟอร์มแสดงผลการดำเนินงานตรวจสอบพื้นที่ปลูกยางพาราและปาล์มน้ำมันในพื้นที่ป่าอนุรักษ์  
สำนักบริหารพื้นที่อนุรักษ์ที่ 3 (สาขาเพชรบุรี)

การใช้ที่ดิน  ยางพารา อายุ ..... ปี เนื้อที่ประมาณ ..... ไร่  
 ปาล์มน้ำมัน อายุ ..... ปี เนื้อที่ประมาณ ..... ไร่  
 พื้นที่อื่นๆ (ระบุ) ..... เนื้อที่ประมาณ ..... ไร่

ประเภทพื้นที่  ป่าอนุรักษ์ชื่อ เขตรักษาพันธุ์สัตว์ป่าอุทยานเสด็จในกรม-กรมหลวงชุมพร ด้านทิศเหนือ  
 ป่าสงวนแห่งชาติชื่อ .....  
 พื้นที่อื่นๆ (ระบุ) .....

ที่ตั้ง ชื่อหมู่บ้าน/ชุมชน ..... หมู่ที่ ..... ตำบล ..... อำเภอ ..... จังหวัด .....

ค่าพิกัดกลางแปลง โดยประมาณ(ส่วนภูมิสารสนเทศ) ในพื้นที่

UTM WGS 84 Easting 531087 m.E. UTM WGS 84  47 Easting  m.E.  
 ZONE 47 Northing 1221688 m.N. ZONE  48 Northing  m.N.

ผลการดำเนินการ  ตรวจสอบพื้นที่แล้ว พบว่า.....

อยู่ในแปลงพิสูจน์สิทธิ์ 30 มิ.ย. 41  อยู่ระหว่างการดำเนินการตามมาตรา 22  ดำเนินการตามมาตรา 22 แล้ว  
 ไม่อยู่ในแปลงพิสูจน์สิทธิ์ 30 มิ.ย. 41  อยู่ระหว่างการดำเนินการตามมาตรา 25  ดำเนินการตามมาตรา 25 แล้ว

\*มาตรา 22 พระราชบัญญัติอุทยานแห่งชาติ พ.ศ.2504 \*\*มาตรา 25 พระราชบัญญัติป่าสงวนแห่งชาติ พ.ศ.2535

ภาพประกอบ (ถ่ายจากพิกัดกลางแปลงหมุนรอบ 4 ทิศ)

เหนือ R20360207N



ใต้ R20360207S



ตะวันออก R20360207E



ตะวันตก R20360207W



ผู้รับผิดชอบ(หน่วยงาน) .....

ลงชื่อ .....(ผู้สำรวจ)

ลงชื่อ .....(ผู้รับผิดชอบพื้นที่)

( )

( )

ตำแหน่ง .....

ตำแหน่ง .....

วันที่ .....

วันที่ .....

**แบบฟอร์มแสดงผลการดำเนินงานตรวจสอบพื้นที่ปลูกยางพาราและปาล์มน้ำมันในพื้นที่ป่าอนุรักษ์  
สำนักบริหารพื้นที่อนุรักษ์ที่ 3 (สาขาเพชรบุรี)**

**การใช้ที่ดิน**     ยางพารา    อายุ ..... ปี    เนื้อที่ประมาณ ..... ไร่  
 ปาล์มน้ำมัน    อายุ ..... ปี    เนื้อที่ประมาณ ..... ไร่  
 พื้นที่อื่นๆ (ระบุ) .....    เนื้อที่ประมาณ ..... ไร่

**ประเภทพื้นที่**     ป่าอนุรักษ์ชื่อ เขตรักษาพันธุ์สัตว์ป่าอุทยานเสด็จในกรม-กรมหลวงชุมพร ด้านทิศเหนือ  
 ป่าสงวนแห่งชาติชื่อ .....

**ที่ตั้ง**    ชื่อหมู่บ้าน/ชุมชน ..... หมู่ที่ ..... ตำบล ..... อำเภอ ..... จังหวัด .....

**ค่าพิกัดกลางแปลง**    โดยประมาณ(ส่วนภูมิสารสนเทศ)    ในพื้นที่





UTM WGS 84    Easting    529011 m.E.    UTM WGS 84  47 Easting     m.E.  
 ZONE 47    Northing    1221692 m.N.    ZONE     48 Northing     m.N.

**ผลการดำเนินการ**     ตรวจสอบพื้นที่แล้ว    พบว่า.....

อยู่ในแปลงพิสูจนสิทธิ์ 30 มิ.ย. 41     อยู่ระหว่างการดำเนินการตามมาตรา 22     ดำเนินการตามมาตรา 22 แล้ว  
 ไม่อยู่ในแปลงพิสูจนสิทธิ์ 30 มิ.ย. 41     อยู่ระหว่างการดำเนินการตามมาตรา 25     ดำเนินการตามมาตรา 25 แล้ว

\*มาตรา 22 พระราชบัญญัติอุทยานแห่งชาติ พ.ศ.2504                      \*\*มาตรา 25 พระราชบัญญัติป่าสงวนแห่งชาติ พ.ศ.2535

**ภาพประกอบ (ถ่ายจากพิกัดกลางแปลงหมุนรอบ 4 ทิศ)**

เหนือ P20360208N	ใต้ P20360208S
	
ตะวันออก P20360208E	ตะวันตก P20360208W
	

ผู้รับผิดชอบ(หน่วยงาน) .....

ลงชื่อ ..... (ผู้สำรวจ)	ลงชื่อ ..... (ผู้รับผิดชอบพื้นที่)
( )	( )
ตำแหน่ง .....	ตำแหน่ง .....
วันที่ .....	วันที่ .....


แบบฟอร์มแสดงผลการดำเนินงานตรวจสอบพื้นที่ปลูกยางพาราและปาล์มน้ำมันในพื้นที่ป่าอนุรักษ์  
สำนักบริหารพื้นที่อนุรักษ์ที่ 3 (สาขาเพชรบุรี)

การใช้ที่ดิน  ยางพารา อายุ ..... ปี เนื้อที่ประมาณ ..... ไร่  
 ปาล์มน้ำมัน อายุ ..... ปี เนื้อที่ประมาณ ..... ไร่  
 พื้นที่อื่นๆ (ระบุ) ..... เนื้อที่ประมาณ ..... ไร่  
ประเภทพื้นที่  ป่าอนุรักษ์ชื่อ เขตรักษาพันธุ์สัตว์ป่าอุทยานเสด็จในกรม-กรมหลวงชุมพร ด้านทิศเหนือ  
 ป่าสงวนแห่งชาติชื่อ .....  
 พื้นที่อื่นๆ (ระบุ) .....  
ที่ตั้ง ชื่อหมู่บ้าน/ชุมชน ..... หมู่ที่ ..... ตำบล ..... อำเภอ ..... จังหวัด .....

ค่าพิกัดกลางแปลง โดยประมาณ(ส่วนภูมิสารสนเทศ) ในพื้นที่  
UTM WGS 84 Easting 531478 m.E. UTM WGS 84  47 Easting       m.E.  
ZONE 47 Northing 1221841 m.N. ZONE  48 Northing       m.N.

ผลการดำเนินการ  ตรวจสอบพื้นที่แล้ว พบว่า.....  
 อยู่ในแปลงพิสูจน์สิทธิ์ 30 มิ.ย. 41  อยู่ระหว่างการดำเนินการตามมาตรา 22  ดำเนินการตามมาตรา 22 แล้ว  
 ไม่อยู่ในแปลงพิสูจน์สิทธิ์ 30 มิ.ย. 41  อยู่ระหว่างการดำเนินการตามมาตรา 25  ดำเนินการตามมาตรา 25 แล้ว  
\*มาตรา 22 พระราชบัญญัติอุทยานแห่งชาติ พ.ศ.2504 \*\*มาตรา 25 พระราชบัญญัติป่าสงวนแห่งชาติ พ.ศ.2535

ภาพประกอบ (ถ่ายจากพิกัดกลางแปลงหมุนรอบ 4 ทิศ)



ผู้รับผิดชอบ(หน่วยงาน) .....  
ลงชื่อ .....(ผู้สำรวจ) ..... ลงชื่อ .....(ผู้รับผิดชอบพื้นที่) .....  
( ) ( )  
ตำแหน่ง ..... ตำแหน่ง .....  
วันที่ ..... วันที่ .....


แบบฟอร์มแสดงผลการดำเนินงานตรวจสอบพื้นที่ปลูกยางพาราและปาล์มน้ำมันในพื้นที่ป่าอนุรักษ์  
สำนักบริหารพื้นที่อนุรักษ์ที่ 3 (สาขาเพชรบุรี)

การใช้ที่ดิน  ยางพารา อายุ ..... ปี เนื้อที่ประมาณ ..... ไร่  
 ปาล์มน้ำมัน อายุ ..... ปี เนื้อที่ประมาณ ..... ไร่  
 พื้นที่อื่นๆ (ระบุ) ..... เนื้อที่ประมาณ ..... ไร่  
ประเภทพื้นที่  ป่าอนุรักษ์ชื่อ เขตรักษาพันธุ์สัตว์ป่าอุทยานเสด็จในกรม-กรมหลวงชุมพร ด้านทิศเหนือ  
 ป่าสงวนแห่งชาติชื่อ .....  
 พื้นที่อื่นๆ (ระบุ) .....  
ที่ตั้ง ชื่อหมู่บ้าน/ชุมชน ..... หมู่ที่ ..... ตำบล ..... อำเภอ ..... จังหวัด .....

ค่าพิกัดกลางแปลง โดยประมาณ(ส่วนภูมิสารสนเทศ) ในพื้นที่  
UTM WGS 84 Easting 530444 m.E. UTM WGS 84  47 Easting       m.E.  
ZONE 47 Northing 1221907 m.N. ZONE  48 Northing       m.N.

ผลการดำเนินการ  ตรวจสอบพื้นที่แล้ว พบว่า.....  
 อยู่ในแปลงพิสูจน์สิทธิ์ 30 มิ.ย. 41  อยู่ระหว่างการดำเนินการตามมาตรา 22  ดำเนินการตามมาตรา 22 แล้ว  
 ไม่อยู่ในแปลงพิสูจน์สิทธิ์ 30 มิ.ย. 41  อยู่ระหว่างการดำเนินการตามมาตรา 25  ดำเนินการตามมาตรา 25 แล้ว  
\*มาตรา 22 พระราชบัญญัติอุทยานแห่งชาติ พ.ศ.2504 \*\*มาตรา 25 พระราชบัญญัติป่าสงวนแห่งชาติ พ.ศ.2535

ภาพประกอบ (ถ่ายจากพิกัดกลางแปลงหมุนรอบ 4 ทิศ)



ผู้รับผิดชอบ(หน่วยงาน) .....  
ลงชื่อ .....(ผู้สำรวจ) ..... ลงชื่อ .....(ผู้รับผิดชอบพื้นที่)  
( ) ( )  
ตำแหน่ง ..... ตำแหน่ง .....  
วันที่ ..... วันที่ .....

แบบฟอร์มแสดงผลการดำเนินงานตรวจสอบพื้นที่ปลูกยางพาราและปาล์มน้ำมันในพื้นที่ป่าอนุรักษ์

สำนักบริหารพื้นที่อนุรักษ์ที่ 3 (สาขาเพชรบุรี)

การใช้ที่ดิน  ยางพารา อายุ ..... ปี เนื้อที่ประมาณ ..... ไร่

ปาล์มน้ำมัน อายุ ..... ปี เนื้อที่ประมาณ ..... ไร่

พื้นที่อื่นๆ (ระบุ) ..... เนื้อที่ประมาณ ..... ไร่

ประเภทพื้นที่  ป่าอนุรักษ์ชื่อ เขตรักษาพันธุ์สัตว์ป่าอุทยานเสด็จในกรม-กรมหลวงชุมพร ด้านทิศเหนือ

ป่าสงวนแห่งชาติชื่อ .....

พื้นที่อื่นๆ (ระบุ) .....

ที่ตั้ง ชื่อหมู่บ้าน/ชุมชน ..... หมู่ที่ ..... ตำบล ..... อำเภอ ..... จังหวัด .....

ค่าพิกัดกลางแปลง โดยประมาณ(ส่วนภูมิสารสนเทศ) ในพื้นที่

UTM WGS 84 Easting 531789 m.E. UTM WGS 84 □ 47 Easting □□□□□□□□ m.E.

ZONE 47 Northing 1221921 m.N. ZONE □ 48 Northing □□□□□□□□ m.N.

ผลการดำเนินการ  ตรวจสอบพื้นที่แล้ว พบว่า.....

อยู่ในแปลงพิสูจน์สิทธิ์ 30 มิ.ย. 41  อยู่ระหว่างการดำเนินการตามมาตรา 22  ดำเนินการตามมาตรา 22 แล้ว

ไม่อยู่ในแปลงพิสูจน์สิทธิ์ 30 มิ.ย. 41  อยู่ระหว่างการดำเนินการตามมาตรา 25  ดำเนินการตามมาตรา 25 แล้ว

\*มาตรา 22 พระราชบัญญัติอุทยานแห่งชาติ พ.ศ.2504

\*\*มาตรา 25 พระราชบัญญัติป่าสงวนแห่งชาติ พ.ศ.2535

ภาพประกอบ (ถ่ายจากพิกัดกลางแปลงหมุนรอบ 4 ทิศ)

เหนือ R20360211N



ใต้ R20360211S



ตะวันออก R20360211E



ตะวันตก R20360211W



ผู้รับผิดชอบ(หน่วยงาน) .....

ลงชื่อ .....(ผู้สำรวจ)

ลงชื่อ .....(ผู้รับผิดชอบพื้นที่)

( )

( )

ตำแหน่ง .....

ตำแหน่ง .....

วันที่ .....

วันที่ .....

แบบฟอร์มแสดงผลการดำเนินงานตรวจสอบพื้นที่ปลูกยางพาราและปาล์มน้ำมันในพื้นที่ป่าอนุรักษ์  
 สำนักบริหารพื้นที่อนุรักษ์ที่ 3 (สาขาเพชรบุรี)

การใช้ที่ดิน  ยางพารา อายุ ..... ปี เนื้อที่ประมาณ ..... ไร่  
 ปาล์มน้ำมัน อายุ ..... ปี เนื้อที่ประมาณ ..... ไร่  
 พื้นที่อื่นๆ (ระบุ) ..... เนื้อที่ประมาณ ..... ไร่

ประเภทพื้นที่  ป่าอนุรักษ์ชื่อ เขตรักษาพันธุ์สัตว์ป่าอุทยานเสด็จในกรม-กรมหลวงชุมพร ด้านทิศเหนือ  
 ป่าสงวนแห่งชาติชื่อ .....  
 พื้นที่อื่นๆ (ระบุ) .....

ที่ตั้ง ชื่อหมู่บ้าน/ชุมชน ..... หมู่ที่ ..... ตำบล ..... อำเภอ ..... จังหวัด .....

ค่าพิกัดกลางแปลง โดยประมาณ(ส่วนภูมิสารสนเทศ) ในพื้นที่

UTM WGS 84 Easting 531236 m.E. UTM WGS 84  47 Easting  m.E.  
 ZONE 47 Northing 1221968 m.N. ZONE  48 Northing  m.N.

ผลการดำเนินการ  ตรวจสอบพื้นที่แล้ว พบว่า.....

อยู่ในแปลงพิสูจน์สิทธิ์ 30 มิ.ย. 41  อยู่ระหว่างการดำเนินการตามมาตรา 22  ดำเนินการตามมาตรา 22 แล้ว  
 ไม่อยู่ในแปลงพิสูจน์สิทธิ์ 30 มิ.ย. 41  อยู่ระหว่างการดำเนินการตามมาตรา 25  ดำเนินการตามมาตรา 25 แล้ว

\*มาตรา 22 พระราชบัญญัติอุทยานแห่งชาติ พ.ศ.2504 \*\*มาตรา 25 พระราชบัญญัติป่าสงวนแห่งชาติ พ.ศ.2535

ภาพประกอบ (ถ่ายจากพิกัดกลางแปลงหมุนรอบ 4 ทิศ)

เหนือ R20360212N



ใต้ R20360212S



ตะวันออก R20360212E



ตะวันตก R20360212W



ผู้รับผิดชอบ(หน่วยงาน) .....

ลงชื่อ .....(ผู้สำรวจ)

ลงชื่อ .....(ผู้รับผิดชอบพื้นที่)

( )

( )

ตำแหน่ง .....

ตำแหน่ง .....

วันที่ .....

วันที่ .....





แบบฟอร์มแสดงผลการดำเนินงานตรวจสอบพื้นที่ปลูกยางพาราและปาล์มน้ำมันในพื้นที่ป่าอนุรักษ์

สำนักบริหารพื้นที่อนุรักษ์ที่ 3 (สาขาเพชรบุรี)

การใช้ที่ดิน  ยางพารา อายุ ..... ปี เนื้อที่ประมาณ ..... ไร่

ปาล์มน้ำมัน อายุ ..... ปี เนื้อที่ประมาณ ..... ไร่

พื้นที่อื่นๆ (ระบุ) ..... เนื้อที่ประมาณ ..... ไร่

ประเภทพื้นที่  ป่าอนุรักษ์ชื่อ เขตรักษาพันธุ์สัตว์ป่าอุทยานเสด็จในกรม-กรมหลวงชุมพร ด้านทิศเหนือ

ป่าสงวนแห่งชาติชื่อ .....

พื้นที่อื่นๆ (ระบุ) .....

ที่ตั้ง ชื่อหมู่บ้าน/ชุมชน ..... หมู่ที่ ..... ตำบล ..... อำเภอ ..... จังหวัด .....

ค่าพิกัดกลางแปลง โดยประมาณ(ส่วนภูมิสารสนเทศ) ในพื้นที่

UTM WGS 84 Easting 531072 m.E. UTM WGS 84  47 Easting      m.E.

ZONE 47 Northing 1222084 m.N. ZONE  48 Northing       m.N.

ผลการดำเนินการ  ตรวจสอบพื้นที่แล้ว พบว่า.....

อยู่ในแปลงพิสุจน์สิทธิ์ 30 มิ.ย. 41  อยู่ระหว่างการดำเนินการตามมาตรา 22  ดำเนินการตามมาตรา 22 แล้ว

ไม่อยู่ในแปลงพิสุจน์สิทธิ์ 30 มิ.ย. 41  อยู่ระหว่างการดำเนินการตามมาตรา 25  ดำเนินการตามมาตรา 25 แล้ว

\*มาตรา 22 พระราชบัญญัติอุทยานแห่งชาติ พ.ศ.2504

\*\*มาตรา 25 พระราชบัญญัติป่าสงวนแห่งชาติ พ.ศ.2535

ภาพประกอบ (ถ่ายจากพิกัดกลางแปลงหมุนรอบ 4 ทิศ)

เหนือ P20360214N



ใต้ P20360214S



ตะวันออก P20360214E



ตะวันตก P20360214W



ผู้รับผิดชอบ(หน่วยงาน) .....

ลงชื่อ .....(ผู้สำรวจ)

ลงชื่อ .....(ผู้รับผิดชอบพื้นที่)

( )

( )

ตำแหน่ง .....

ตำแหน่ง .....

วันที่ .....

วันที่ .....

แบบฟอร์มแสดงผลการดำเนินงานตรวจสอบพื้นที่ปลูกยางพาราและปาล์มน้ำมันในพื้นที่ป่าอนุรักษ์  
สำนักบริหารพื้นที่อนุรักษ์ที่ 3 (สาขาเพชรบุรี)

การใช้ที่ดิน  ยางพารา อายุ ..... ปี เนื้อที่ประมาณ ..... ไร่  
 ปาล์มน้ำมัน อายุ ..... ปี เนื้อที่ประมาณ ..... ไร่  
 พื้นที่อื่นๆ (ระบุ) ..... เนื้อที่ประมาณ ..... ไร่

ประเภทพื้นที่  ป่าอนุรักษ์ชื่อ เขตรักษาพันธุ์สัตว์ป่าอุทยานเสด็จในกรม-กรมหลวงชุมพร ด้านทิศเหนือ  
 ป่าสงวนแห่งชาติชื่อ .....  
 พื้นที่อื่นๆ (ระบุ) .....

ที่ตั้ง ชื่อหมู่บ้าน/ชุมชน ..... หมู่ที่ ..... ตำบล ..... อำเภอ ..... จังหวัด .....

ค่าพิกัดกลางแปลง โดยประมาณ(ส่วนภูมิสารสนเทศ) ในพื้นที่  
UTM WGS 84 Easting 530295 m.E. UTM WGS 84  47 Easting       m.E.  
ZONE 47 Northing 1222092 m.N. ZONE  48 Northing       m.N.

ผลการดำเนินการ  ตรวจสอบพื้นที่แล้ว พบว่า.....  
 อยู่ในแปลงพิสูจน์สิทธิ์ 30 มิ.ย. 41  อยู่ระหว่างการดำเนินการตามมาตรา 22  ดำเนินการตามมาตรา 22 แล้ว  
 ไม่อยู่ในแปลงพิสูจน์สิทธิ์ 30 มิ.ย. 41  อยู่ระหว่างการดำเนินการตามมาตรา 25  ดำเนินการตามมาตรา 25 แล้ว  
\*มาตรา 22 พระราชบัญญัติอุทยานแห่งชาติ พ.ศ.2504 \*\*มาตรา 25 พระราชบัญญัติป่าสงวนแห่งชาติ พ.ศ.2535

ภาพประกอบ (ถ่ายจากพิกัดกลางแปลงหมุนรอบ 4 ทิศ)

เหนือ R20360215N



ใต้ R20360215S



ตะวันออก R20360215E



ตะวันตก R20360215W



ผู้รับผิดชอบ(หน่วยงาน) .....  
ลงชื่อ .....(ผู้สำรวจ) ..... ลงชื่อ .....(ผู้รับผิดชอบพื้นที่) .....  
( ) ( )  
ตำแหน่ง ..... ตำแหน่ง .....  
วันที่ ..... วันที่ .....

**แบบฟอร์มแสดงผลการดำเนินงานตรวจสอบพื้นที่ปลูกยางพาราและปาล์มน้ำมันในพื้นที่ป่าอนุรักษ์  
สำนักบริหารพื้นที่อนุรักษ์ที่ 3 (สาขาเพชรบุรี)**

**การใช้ที่ดิน**  ยางพารา อายุ ..... ปี เนื้อที่ประมาณ ..... ไร่  
 ปาล์มน้ำมัน อายุ ..... ปี เนื้อที่ประมาณ ..... ไร่  
 พื้นที่อื่นๆ (ระบุ) ..... เนื้อที่ประมาณ ..... ไร่

**ประเภทพื้นที่**  ป่าอนุรักษ์ชื่อ เขตรักษาพันธุ์สัตว์ป่าอุทยานเสด็จในกรม-กรมหลวงชุมพร ด้านทิศเหนือ  
 ป่าสงวนแห่งชาติชื่อ .....  
 พื้นที่อื่นๆ (ระบุ) .....

**ที่ตั้ง** ชื่อหมู่บ้าน/ชุมชน ..... หมู่ที่ ..... ตำบล ..... อำเภอ ..... จังหวัด .....

**ค่าพิกัดกลางแปลง โดยประมาณ(ส่วนภูมิสารสนเทศ) ในพื้นที่**

UTM WGS 84 Easting **527752** m.E. UTM WGS 84  47 Easting  m.E.  
 ZONE **47** Northing **1222351** m.N. ZONE  48 Northing  m.N.

**ผลการดำเนินการ**  ตรวจสอบพื้นที่แล้ว พบว่า.....

อยู่ในแปลงพิสูจน์สิทธิ์ 30 มิ.ย. 41  อยู่ระหว่างการดำเนินการตามมาตรา 22  ดำเนินการตามมาตรา 22 แล้ว  
 ไม่อยู่ในแปลงพิสูจน์สิทธิ์ 30 มิ.ย. 41  อยู่ระหว่างการดำเนินการตามมาตรา 25  ดำเนินการตามมาตรา 25 แล้ว

\*มาตรา 22 พระราชบัญญัติอุทยานแห่งชาติ พ.ศ.2504      \*\*มาตรา 25 พระราชบัญญัติป่าสงวนแห่งชาติ พ.ศ.2535

**ภาพประกอบ (ถ่ายจากพิกัดกลางแปลงหมุนรอบ 4 ทิศ)**

เหนือ R20360216N



ใต้ R20360216S



ตะวันออก R20360216E



ตะวันตก R20360216W



ผู้รับผิดชอบ(หน่วยงาน) .....

ลงชื่อ .....(ผู้สำรวจ)

ลงชื่อ .....(ผู้รับผิดชอบพื้นที่)

( )

( )

ตำแหน่ง .....

ตำแหน่ง .....

วันที่ .....

วันที่ .....





แบบฟอร์มแสดงผลการดำเนินงานตรวจสอบพื้นที่ปลูกยางพาราและปาล์มน้ำมันในพื้นที่ป่าอนุรักษ์  
สำนักบริหารพื้นที่อนุรักษ์ที่ 3 (สาขาเพชรบุรี)

การใช้ที่ดิน  ยางพารา อายุ ..... ปี เนื้อที่ประมาณ ..... ไร่  
 ปาล์มน้ำมัน อายุ ..... ปี เนื้อที่ประมาณ ..... ไร่  
 พื้นที่อื่นๆ (ระบุ) ..... เนื้อที่ประมาณ ..... ไร่

ประเภทพื้นที่  ป่าอนุรักษ์ชื่อ เขตรักษาพันธุ์สัตว์ป่าอุทยานเสด็จในกรม-กรมหลวงชุมพร ด้านทิศเหนือ  
 ป่าสงวนแห่งชาติชื่อ .....  
 พื้นที่อื่นๆ (ระบุ) .....

ที่ตั้ง ชื่อหมู่บ้าน/ชุมชน ..... หมู่ที่ ..... ตำบล ..... อำเภอ ..... จังหวัด .....

ค่าพิกัดกลางแปลง โดยประมาณ(ส่วนภูมิสารสนเทศ) ในพื้นที่

UTM WGS 84 Easting 531509 m.E. UTM WGS 84  47 Easting  m.E.  
ZONE 47 Northing 1223195 m.N. ZONE  48 Northing  m.N.

ผลการดำเนินการ  ตรวจสอบพื้นที่แล้ว พบว่า.....

อยู่ในแปลงพิสูจน์สิทธิ์ 30 มิ.ย. 41  อยู่ระหว่างการดำเนินการตามมาตรา 22  ดำเนินการตามมาตรา 22 แล้ว  
 ไม่อยู่ในแปลงพิสูจน์สิทธิ์ 30 มิ.ย. 41  อยู่ระหว่างการดำเนินการตามมาตรา 25  ดำเนินการตามมาตรา 25 แล้ว

\*มาตรา 22 พระราชบัญญัติอุทยานแห่งชาติ พ.ศ.2504 \*\*มาตรา 25 พระราชบัญญัติป่าสงวนแห่งชาติ พ.ศ.2535

ภาพประกอบ (ถ่ายจากพิกัดกลางแปลงหมุนรอบ 4 ทิศ)

เหนือ R20360219N



ใต้ R20360219S



ตะวันออก R20360219E



ตะวันตก R20360219W



ผู้รับผิดชอบ(หน่วยงาน) .....

ลงชื่อ .....(ผู้สำรวจ)

( )

ตำแหน่ง .....

วันที่ .....

ลงชื่อ .....(ผู้รับผิดชอบพื้นที่)

( )

ตำแหน่ง .....

วันที่ .....

แบบฟอร์มแสดงผลการดำเนินงานตรวจสอบพื้นที่ปลูกยางพาราและปาล์มน้ำมันในพื้นที่ป่าอนุรักษ์  
 สำนักงานบริหารพื้นที่อนุรักษ์ที่ 3 (สาขาเพชรบุรี)

การใช้ที่ดิน  ยางพารา อายุ ..... ปี เนื้อที่ประมาณ ..... ไร่  
 ปาล์มน้ำมัน อายุ ..... ปี เนื้อที่ประมาณ ..... ไร่  
 พื้นที่อื่นๆ (ระบุ) ..... เนื้อที่ประมาณ ..... ไร่

ประเภทพื้นที่  ป่าอนุรักษ์ชื่อ เขตรักษาพันธุ์สัตว์ป่าอุทยานเสด็จในกรม-กรมหลวงชุมพร ด้านทิศเหนือ  
 ป่าสงวนแห่งชาติชื่อ .....  
 พื้นที่อื่นๆ (ระบุ) .....

ที่ตั้ง ชื่อหมู่บ้าน/ชุมชน ..... หมู่ที่ ..... ตำบล ..... อำเภอ ..... จังหวัด .....

ค่าพิกัดกลางแปลง โดยประมาณ(ส่วนภูมิสารสนเทศ) ในพื้นที่

UTM WGS 84 Easting 531413 m.E. UTM WGS 84  47 Easting       m.E.  
 ZONE 47 Northing 1223410 m.N. ZONE  48 Northing       m.N.

ผลการดำเนินการ  ตรวจสอบพื้นที่แล้ว พบว่า.....

อยู่ในแปลงพิสูจน์สิทธิ์ 30 มิ.ย. 41  อยู่ระหว่างการดำเนินการตามมาตรา 22  ดำเนินการตามมาตรา 22 แล้ว  
 ไม่อยู่ในแปลงพิสูจน์สิทธิ์ 30 มิ.ย. 41  อยู่ระหว่างการดำเนินการตามมาตรา 25  ดำเนินการตามมาตรา 25 แล้ว

\*มาตรา 22 พระราชบัญญัติอุทยานแห่งชาติ พ.ศ.2504 \*\*มาตรา 25 พระราชบัญญัติป่าสงวนแห่งชาติ พ.ศ.2535

ภาพประกอบ (ถ่ายจากพิกัดกลางแปลงหมุนรอบ 4 ทิศ)

เหนือ R20360220N



ใต้ R20360220S



ตะวันออก R20360220E



ตะวันตก R20360220W



ผู้รับผิดชอบ(หน่วยงาน) .....

ลงชื่อ .....(ผู้สำรวจ)

( )

ตำแหน่ง .....

วันที่ .....

ลงชื่อ .....(ผู้รับผิดชอบพื้นที่)

( )

ตำแหน่ง .....

วันที่ .....



แบบฟอร์มแสดงผลการดำเนินงานตรวจสอบพื้นที่ปลูกยางพาราและปาล์มน้ำมันในพื้นที่ป่าอนุรักษ์  
สำนักบริหารพื้นที่อนุรักษ์ที่ 3 (สาขาเพชรบุรี)

การใช้ที่ดิน  ยางพารา อายุ ..... ปี เนื้อที่ประมาณ ..... ไร่  
 ปาล์มน้ำมัน อายุ ..... ปี เนื้อที่ประมาณ ..... ไร่  
 พื้นที่อื่นๆ (ระบุ) ..... เนื้อที่ประมาณ ..... ไร่

ประเภทพื้นที่  ป่าอนุรักษ์ชื่อ เขตรักษาพันธุ์สัตว์ป่าอุทยานเสด็จในกรม-กรมหลวงชุมพร ด้านทิศเหนือ  
 ป่าสงวนแห่งชาติชื่อ .....  
 พื้นที่อื่นๆ (ระบุ) .....

ที่ตั้ง ชื่อหมู่บ้าน/ชุมชน ..... หมู่ที่ ..... ตำบล ..... อำเภอ ..... จังหวัด .....

ค่าพิกัดกลางแปลง โดยประมาณ(ส่วนภูมิสารสนเทศ) ในพื้นที่  
UTM WGS 84 Easting 530841 m.E. UTM WGS 84  47 Easting       m.E.  
ZONE 47 Northing 1223532 m.N. ZONE  48 Northing       m.N.

ผลการดำเนินการ  ตรวจสอบพื้นที่แล้ว พบว่า.....  
 อยู่ในแปลงพิสุจน์สิทธิ์ 30 มิ.ย. 41  อยู่ระหว่างการดำเนินการตามมาตรา 22  ดำเนินการตามมาตรา 22 แล้ว  
 ไม่อยู่ในแปลงพิสุจน์สิทธิ์ 30 มิ.ย. 41  อยู่ระหว่างการดำเนินการตามมาตรา 25  ดำเนินการตามมาตรา 25 แล้ว

\*มาตรา 22 พระราชบัญญัติอุทยานแห่งชาติ พ.ศ.2504

\*\*มาตรา 25 พระราชบัญญัติป่าสงวนแห่งชาติ พ.ศ.2535

ภาพประกอบ (ถ่ายจากพิกัดกลางแปลงหมุนรอบ 4 ทิศ)

เหนือ R20360221N



ใต้ R20360221S



ตะวันออก R20360221E



ตะวันตก R20360221W



ผู้รับผิดชอบ(หน่วยงาน) .....

ลงชื่อ .....(ผู้สำรวจ)  
( )

ตำแหน่ง .....

วันที่ .....

ลงชื่อ .....(ผู้รับผิดชอบพื้นที่)  
( )

ตำแหน่ง .....

วันที่ .....

แบบฟอร์มแสดงผลการดำเนินงานตรวจสอบพื้นที่ปลูกยางพาราและปาล์มน้ำมันในพื้นที่ป่าอนุรักษ์  
 สำนักงานบริหารพื้นที่อนุรักษ์ที่ 3 (สาขาเพชรบุรี)

การใช้ที่ดิน  ยางพารา อายุ ..... ปี เนื้อที่ประมาณ ..... ไร่  
 ปาล์มน้ำมัน อายุ ..... ปี เนื้อที่ประมาณ ..... ไร่  
 พื้นที่อื่นๆ (ระบุ) ..... เนื้อที่ประมาณ ..... ไร่

ประเภทพื้นที่  ป่าอนุรักษ์ชื่อ เขตรักษาพันธุ์สัตว์ป่าอุทยานเสด็จในกรม-กรมหลวงชุมพร ด้านทิศเหนือ  
 ป่าสงวนแห่งชาติชื่อ .....  
 พื้นที่อื่นๆ (ระบุ) .....

ที่ตั้ง ชื่อหมู่บ้าน/ชุมชน ..... หมู่ที่ ..... ตำบล ..... อำเภอ ..... จังหวัด .....

ค่าพิกัดกลางแปลง โดยประมาณ(ส่วนภูมิสารสนเทศ) ในพื้นที่

UTM WGS 84 Easting 526478 m.E. UTM WGS 84  Easting  m.E.  
 ZONE 47 Northing 1223576 m.N. ZONE  Northing  m.N.


ผลการดำเนินการ  ตรวจสอบพื้นที่แล้ว พบว่า.....

อยู่ในแปลงพิสูจนสิทธิ์ 30 มิ.ย. 41  อยู่ระหว่างการดำเนินการตามมาตรา 22  ดำเนินการตามมาตรา 22 แล้ว  
 ไม่อยู่ในแปลงพิสูจนสิทธิ์ 30 มิ.ย. 41  อยู่ระหว่างการดำเนินการตามมาตรา 25  ดำเนินการตามมาตรา 25 แล้ว


\*มาตรา 22 พระราชบัญญัติอุทยานแห่งชาติ พ.ศ.2504 \*\*มาตรา 25 พระราชบัญญัติป่าสงวนแห่งชาติ พ.ศ.2535

ภาพประกอบ (ถ่ายจากพิกัดกลางแปลงหมุนรอบ 4 ทิศ)

เหนือ R20360222N



ใต้ R20360222S



ตะวันออก R20360222E



ตะวันตก R20360222W



ผู้รับผิดชอบ(หน่วยงาน) .....

ลงชื่อ .....(ผู้สำรวจ)

ลงชื่อ .....(ผู้รับผิดชอบพื้นที่)

( )

( )

ตำแหน่ง .....

ตำแหน่ง .....

วันที่ .....

วันที่ .....

### แบบฟอร์มแสดงผลการดำเนินงานตรวจสอบพื้นที่ปลูกยางพาราและปาล์มน้ำมันในพื้นที่ป่าอนุรักษ์ สำนักบริหารพื้นที่อนุรักษ์ที่ 3 (สาขาเพชรบุรี)

การใช้ที่ดิน  ยางพารา อายุ ..... ปี เนื้อที่ประมาณ ..... ไร่  
 ปาล์มน้ำมัน อายุ ..... ปี เนื้อที่ประมาณ ..... ไร่  
 พื้นที่อื่นๆ (ระบุ) ..... เนื้อที่ประมาณ ..... ไร่

ประเภทพื้นที่  ป่าอนุรักษ์ชื่อ เขตรักษาพันธุ์สัตว์ป่าอุทยานเสด็จในกรม-กรมหลวงชุมพร ด้านทิศเหนือ  
 ป่าสงวนแห่งชาติชื่อ .....  
 พื้นที่อื่นๆ (ระบุ) .....

ที่ตั้ง ชื่อหมู่บ้าน/ชุมชน ..... หมู่ที่ ..... ตำบล ..... อำเภอ ..... จังหวัด .....

ค่าพิกัดกลางแปลง โดยประมาณ(ส่วนภูมิสารสนเทศ) ในพื้นที่  
UTM WGS 84 Easting 532647 m.E. UTM WGS 84  47 Easting  m.E.  
ZONE 47 Northing 1223632 m.N. ZONE  48 Northing  m.N.

ผลการดำเนินการ  ตรวจสอบพื้นที่แล้ว พบว่า.....  
 อยู่ในแปลงพิสูจน์สิทธิ์ 30 มิ.ย. 41  อยู่ระหว่างการดำเนินการตามมาตรา 22  ดำเนินการตามมาตรา 22 แล้ว  
 ไม่อยู่ในแปลงพิสูจน์สิทธิ์ 30 มิ.ย. 41  อยู่ระหว่างการดำเนินการตามมาตรา 25  ดำเนินการตามมาตรา 25 แล้ว  
\*มาตรา 22 พระราชบัญญัติอุทยานแห่งชาติ พ.ศ.2504 \*\*มาตรา 25 พระราชบัญญัติป่าสงวนแห่งชาติ พ.ศ.2535

ภาพประกอบ (ถ่ายจากพิกัดกลางแปลงหมุนรอบ 4 ทิศ)

เหนือ R20360223N



ใต้ R20360223S



ตะวันออก R20360223E



ตะวันตก R20360223W



ผู้รับผิดชอบ(หน่วยงาน) .....  
ลงชื่อ .....(ผู้สำรวจ) ..... ลงชื่อ .....(ผู้รับผิดชอบพื้นที่)  
( ..... ) ( ..... )  
ตำแหน่ง ..... ตำแหน่ง .....  
วันที่ ..... วันที่ .....

แบบฟอร์มแสดงผลการดำเนินงานตรวจสอบพื้นที่ปลูกยางพาราและปาล์มน้ำมันในพื้นที่ป่าอนุรักษ์

สำนักบริหารพื้นที่อนุรักษ์ที่ 3 (สาขาเพชรบุรี)

การใช้ที่ดิน [ ] ยางพารา อายุ ..... ปี เนื้อที่ประมาณ ..... ไร่
[ ] ปาล์มน้ำมัน อายุ ..... ปี เนื้อที่ประมาณ ..... ไร่
[ ] พื้นที่อื่นๆ (ระบุ) ..... เนื้อที่ประมาณ ..... ไร่

ประเภทพื้นที่ [ ] ป่าอนุรักษ์ชื่อ เขตรักษาพันธุ์สัตว์ป่าอุทยานเสด็จในกรม-กรมหลวงชุมพร ด้านทิศเหนือ
[ ] ป่าสงวนแห่งชาติชื่อ .....
[ ] พื้นที่อื่นๆ (ระบุ) .....

ที่ตั้ง ชื่อหมู่บ้าน/ชุมชน ..... หมู่ที่ ..... ตำบล ..... อำเภอ ..... จังหวัด .....

ค่าพิกัดกลางแปลง โดยประมาณ(ส่วนภูมิสารสนเทศ) ในพื้นที่
UTM WGS 84 Easting 534031 m.E. UTM WGS 84 [ ] 47 Easting [ ] [ ] [ ] [ ] [ ] [ ] m.E.
ZONE 47 Northing 1223719 m.N. ZONE [ ] 48 Northing [ ] [ ] [ ] [ ] [ ] [ ] [ ] m.N.

ผลการดำเนินการ [ ] ตรวจสอบพื้นที่แล้ว พบว่า.....
[ ] อยู่ในแปลงพิสงวนสิทธิ์ 30 มิ.ย. 41 [ ] อยู่ระหว่างการดำเนินการตามมาตรา 22 [ ] ดำเนินการตามมาตรา 22 แล้ว
[ ] ไม่อยู่ในแปลงพิสงวนสิทธิ์ 30 มิ.ย. 41 [ ] อยู่ระหว่างการดำเนินการตามมาตรา 25 [ ] ดำเนินการตามมาตรา 25 แล้ว
\*มาตรา 22 พระราชบัญญัติอุทยานแห่งชาติ พ.ศ.2504 \*\*มาตรา 25 พระราชบัญญัติป่าสงวนแห่งชาติ พ.ศ.2535

ภาพประกอบ (ถ่ายจากพิกัดกลางแปลงหมุนรอบ 4 ทิศ)

Four empty square boxes for photos, labeled: เหนือ R20360224N, ใต้ R20360224S, ตะวันออก R20360224E, ตะวันตก R20360224W

ผู้รับผิดชอบ(หน่วยงาน) .....
ลงชื่อ ..... (ผู้สำรวจ) ..... ลงชื่อ ..... (ผู้รับผิดชอบพื้นที่) .....
( ) ( )
ตำแหน่ง ..... ตำแหน่ง .....
วันที่ ..... วันที่ .....

แบบฟอร์มแสดงผลการดำเนินงานตรวจสอบพื้นที่ปลูกยางพาราและปาล์มน้ำมันในพื้นที่ป่าอนุรักษ์  
สำนักบริหารพื้นที่อนุรักษ์ที่ 3 (สาขาเพชรบุรี)

การใช้ที่ดิน  ยางพารา อายุ ..... ปี เนื้อที่ประมาณ ..... ไร่  
 ปาล์มน้ำมัน อายุ ..... ปี เนื้อที่ประมาณ ..... ไร่  
 พื้นที่อื่นๆ (ระบุ) ..... เนื้อที่ประมาณ ..... ไร่

ประเภทพื้นที่  ป่าอนุรักษ์ชื่อ เขตรักษาพันธุ์สัตว์ป่าอุทยานเสด็จในกรม-กรมหลวงชุมพร ด้านทิศเหนือ  
 ป่าสงวนแห่งชาติชื่อ .....  
 พื้นที่อื่นๆ (ระบุ) .....

ที่ตั้ง ชื่อหมู่บ้าน/ชุมชน ..... หมู่ที่ ..... ตำบล ..... อำเภอ ..... จังหวัด .....

ค่าพิกัดกลางแปลง โดยประมาณ(ส่วนภูมิสารสนเทศ) ในพื้นที่

UTM WGS 84 Easting 535526 m.E. UTM WGS 84  47 Easting  m.E.  
 ZONE 47 Northing 1223753 m.N. ZONE  48 Northing  m.N.

ผลการดำเนินการ  ตรวจสอบพื้นที่แล้ว พบว่า.....

อยู่ในแปลงพิสูจน์สิทธิ์ 30 มิ.ย. 41  อยู่ระหว่างการดำเนินการตามมาตรา 22  ดำเนินการตามมาตรา 22 แล้ว  
 ไม่อยู่ในแปลงพิสูจน์สิทธิ์ 30 มิ.ย. 41  อยู่ระหว่างการดำเนินการตามมาตรา 25  ดำเนินการตามมาตรา 25 แล้ว

\*มาตรา 22 พระราชบัญญัติอุทยานแห่งชาติ พ.ศ.2504      \*\*มาตรา 25 พระราชบัญญัติป่าสงวนแห่งชาติ พ.ศ.2535

## ภาพประกอบ (ถ่ายจากพิกัดกลางแปลงหมุนรอบ 4 ทิศ)

เหนือ R20360225N



ใต้ R20360225S



ตะวันออก R20360225E



ตะวันตก R20360225W



ผู้รับผิดชอบ(หน่วยงาน) .....

ลงชื่อ .....(ผู้สำรวจ)

( )

ตำแหน่ง .....

วันที่ .....

ลงชื่อ .....(ผู้รับผิดชอบพื้นที่)

( )

ตำแหน่ง .....

วันที่ .....

แบบฟอร์มแสดงผลการดำเนินงานตรวจสอบพื้นที่ปลูกยางพาราและปาล์มน้ำมันในพื้นที่ป่าอนุรักษ์  
สำนักบริหารพื้นที่อนุรักษ์ที่ 3 (สาขาเพชรบุรี)

การใช้ที่ดิน  ยางพารา อายุ ..... ปี เนื้อที่ประมาณ ..... ไร่  
 ปาล์มน้ำมัน อายุ ..... ปี เนื้อที่ประมาณ ..... ไร่  
 พื้นที่อื่นๆ (ระบุ) ..... เนื้อที่ประมาณ ..... ไร่  
ประเภทพื้นที่  ป่าอนุรักษ์ชื่อ เขตรักษาพันธุ์สัตว์ป่าอุทยานเสด็จในกรม-กรมหลวงชุมพร ด้านทิศเหนือ  
 ป่าสงวนแห่งชาติชื่อ .....  
 พื้นที่อื่นๆ (ระบุ) .....  
ที่ตั้ง ชื่อหมู่บ้าน/ชุมชน ..... หมู่ที่ ..... ตำบล ..... อำเภอ ..... จังหวัด .....

ค่าพิกัดกลางแปลง โดยประมาณ(ส่วนภูมิสารสนเทศ) ในพื้นที่  
UTM WGS 84 Easting 533471 m.E. UTM WGS 84  47 Easting       m.E.  
ZONE 47 Northing 1223810 m.N. ZONE  48 Northing       m.N.

ผลการดำเนินการ  ตรวจสอบพื้นที่แล้ว พบว่า.....  
 อยู่ในแปลงพิสูจน์สิทธิ์ 30 มิ.ย. 41  อยู่ระหว่างการดำเนินการตามมาตรา 22  ดำเนินการตามมาตรา 22 แล้ว  
 ไม่อยู่ในแปลงพิสูจน์สิทธิ์ 30 มิ.ย. 41  อยู่ระหว่างการดำเนินการตามมาตรา 25  ดำเนินการตามมาตรา 25 แล้ว  
\*มาตรา 22 พระราชบัญญัติอุทยานแห่งชาติ พ.ศ.2504 \*\*มาตรา 25 พระราชบัญญัติป่าสงวนแห่งชาติ พ.ศ.2535

ภาพประกอบ (ถ่ายจากพิกัดกลางแปลงหมุนรอบ 4 ทิศ)

เหนือ R20360226N



ใต้ R20360226S



ตะวันออก R20360226E



ตะวันตก R20360226W



ผู้รับผิดชอบ(หน่วยงาน) .....  
ลงชื่อ .....(ผู้สำรวจ) ..... ลงชื่อ .....(ผู้รับผิดชอบพื้นที่) .....  
( ) ( )  
ตำแหน่ง ..... ตำแหน่ง .....  
วันที่ ..... วันที่ .....

แบบฟอร์มแสดงผลการดำเนินงานตรวจสอบพื้นที่ปลูกยางพาราและปาล์มน้ำมันในพื้นที่ป่าอนุรักษ์  
 สำนักบริหารพื้นที่อนุรักษ์ที่ 3 (สาขาเพชรบุรี)

การใช้ที่ดิน  ยางพารา อายุ ..... ปี เนื้อที่ประมาณ ..... ไร่  
 ปาล์มน้ำมัน อายุ ..... ปี เนื้อที่ประมาณ ..... ไร่  
 พื้นที่อื่นๆ (ระบุ) ..... เนื้อที่ประมาณ ..... ไร่

ประเภทพื้นที่  ป่าอนุรักษ์ชื่อ เขตรักษาพันธุ์สัตว์ป่าอุทยานเสด็จในกรม-กรมหลวงชุมพร ด้านทิศเหนือ  
 ป่าสงวนแห่งชาติชื่อ .....  
 พื้นที่อื่นๆ (ระบุ) .....

ที่ตั้ง ชื่อหมู่บ้าน/ชุมชน ..... หมู่ที่ ..... ตำบล ..... อำเภอ ..... จังหวัด .....

ค่าพิกัดกลางแปลง โดยประมาณ(ส่วนภูมิสารสนเทศ) ในพื้นที่

UTM WGS 84 Easting 526633 m.E. UTM WGS 84  47 Easting  m.E.  
 ZONE 47 Northing 1223853 m.N. ZONE  48 Northing  m.N.

ผลการดำเนินการ  ตรวจสอบพื้นที่แล้ว พบว่า.....

อยู่ในแปลงพิสูจน์สิทธิ์ 30 มิ.ย. 41  อยู่ระหว่างการดำเนินการตามมาตรา 22  ดำเนินการตามมาตรา 22 แล้ว  
 ไม่อยู่ในแปลงพิสูจน์สิทธิ์ 30 มิ.ย. 41  อยู่ระหว่างการดำเนินการตามมาตรา 25  ดำเนินการตามมาตรา 25 แล้ว

\*มาตรา 22 พระราชบัญญัติอุทยานแห่งชาติ พ.ศ.2504 \*\*มาตรา 25 พระราชบัญญัติป่าสงวนแห่งชาติ พ.ศ.2535

## ภาพประกอบ (ถ่ายจากพิกัดกลางแปลงหมุนรอบ 4 ทิศ)

เหนือ R20360227N



ใต้ R20360227S



ตะวันออก R20360227E



ตะวันตก R20360227W



ผู้รับผิดชอบ(หน่วยงาน) .....

ลงชื่อ .....(ผู้สำรวจ)

ลงชื่อ .....(ผู้รับผิดชอบพื้นที่)

( )

( )

ตำแหน่ง .....

ตำแหน่ง .....

วันที่ .....

วันที่ .....

**แบบฟอร์มแสดงผลการดำเนินงานตรวจสอบพื้นที่ปลูกยางพาราและปาล์มน้ำมันในพื้นที่ป่าอนุรักษ์  
สำนักบริหารพื้นที่อนุรักษ์ที่ 3 (สาขาเพชรบุรี)**

การใช้ที่ดิน  ยางพารา อายุ ..... ปี เนื้อที่ประมาณ ..... ไร่

ปาล์มน้ำมัน อายุ ..... ปี เนื้อที่ประมาณ ..... ไร่

พื้นที่อื่นๆ (ระบุ) ..... เนื้อที่ประมาณ ..... ไร่

ประเภทพื้นที่  ป่าอนุรักษ์ชื่อ เขตรักษาพันธุ์สัตว์ป่าอุทยานเสด็จในกรม-กรมหลวงชุมพร ด้านทิศเหนือ

ป่าสงวนแห่งชาติชื่อ .....

พื้นที่อื่นๆ (ระบุ) .....

ที่ตั้ง ชื่อหมู่บ้าน/ชุมชน ..... หมู่ที่ ..... ตำบล ..... อำเภอ ..... จังหวัด .....

ค่าพิกัดกลางแปลง โดยประมาณ(ส่วนภูมิสารสนเทศ)

ในพื้นที่

UTM WGS 84 Easting 526215 m.E.

UTM WGS 84  47 Easting  m.E.

ZONE 47 Northing 1223876 m.N.

ZONE  48 Northing  m.N.

ผลการดำเนินการ  ตรวจสอบพื้นที่แล้ว พบว่า.....

อยู่ในแปลงพิสูจน์สิทธิ์ 30 มิ.ย. 41

อยู่ระหว่างการดำเนินการตามมาตรา 22

ดำเนินการตามมาตรา 22 แล้ว

ไม่อยู่ในแปลงพิสูจน์สิทธิ์ 30 มิ.ย. 41

อยู่ระหว่างการดำเนินการตามมาตรา 25

ดำเนินการตามมาตรา 25 แล้ว

\*มาตรา 22 พระราชบัญญัติอุทยานแห่งชาติ พ.ศ.2504

\*\*มาตรา 25 พระราชบัญญัติป่าสงวนแห่งชาติ พ.ศ.2535

ภาพประกอบ (ถ่ายจากพิกัดกลางแปลงหมุนรอบ 4 ทิศ)

เหนือ R20360228N



ใต้ R20360228S



ตะวันออก R20360228E



ตะวันตก R20360228W



ผู้รับผิดชอบ(หน่วยงาน) .....

ลงชื่อ .....(ผู้สำรวจ)

ลงชื่อ .....(ผู้รับผิดชอบพื้นที่)

( )

( )

ตำแหน่ง .....

ตำแหน่ง .....

วันที่ .....

วันที่ .....



แบบฟอร์มแสดงผลการดำเนินงานตรวจสอบพื้นที่ปลูกยางพาราและปาล์มน้ำมันในพื้นที่ป่าอนุรักษ์  
 สำนักบริหารพื้นที่อนุรักษ์ที่ 3 (สาขาเพชรบุรี)

การใช้ที่ดิน  ยางพารา อายุ ..... ปี เนื้อที่ประมาณ ..... ไร่  
 ปาล์มน้ำมัน อายุ ..... ปี เนื้อที่ประมาณ ..... ไร่  
 พื้นที่อื่นๆ (ระบุ) ..... เนื้อที่ประมาณ ..... ไร่

ประเภทพื้นที่  ป่าอนุรักษ์ชื่อ เขตรักษาพันธุ์สัตว์ป่าอุทยานเสด็จในกรม-กรมหลวงชุมพร ด้านทิศเหนือ  
 ป่าสงวนแห่งชาติชื่อ .....  
 พื้นที่อื่นๆ (ระบุ) .....

ที่ตั้ง ชื่อหมู่บ้าน/ชุมชน ..... หมู่ที่ ..... ตำบล ..... อำเภอ ..... จังหวัด .....

ค่าพิกัดกลางแปลง โดยประมาณ(ส่วนภูมิสารสนเทศ) ในพื้นที่

UTM WGS 84 Easting 531385 m.E. UTM WGS 84  47 Easting  m.E.  
 ZONE 47 Northing 1223949 m.N. ZONE  48 Northing  m.N.

ผลการดำเนินการ  ตรวจสอบพื้นที่แล้ว พบว่า.....

อยู่ในแปลงพิสูจน์สิทธิ์ 30 มิ.ย. 41  อยู่ระหว่างการดำเนินการตามมาตรา 22  ดำเนินการตามมาตรา 22 แล้ว  
 ไม่อยู่ในแปลงพิสูจน์สิทธิ์ 30 มิ.ย. 41  อยู่ระหว่างการดำเนินการตามมาตรา 25  ดำเนินการตามมาตรา 25 แล้ว

\*มาตรา 22 พระราชบัญญัติอุทยานแห่งชาติ พ.ศ.2504 \*\*มาตรา 25 พระราชบัญญัติป่าสงวนแห่งชาติ พ.ศ.2535

ภาพประกอบ (ถ่ายจากพิกัดกลางแปลงหมุนรอบ 4 ทิศ)

เหนือ R20360229N



ใต้ R20360229S



ตะวันออก R20360229E



ตะวันตก R20360229W



ผู้รับผิดชอบ(หน่วยงาน) .....

ลงชื่อ .....(ผู้สำรวจ)

ลงชื่อ .....(ผู้รับผิดชอบพื้นที่)

( )

( )

ตำแหน่ง .....

ตำแหน่ง .....

วันที่ .....

วันที่ .....

แบบฟอร์มแสดงผลการดำเนินงานตรวจสอบพื้นที่ปลูกยางพาราและปาล์มน้ำมันในพื้นที่ป่าอนุรักษ์

สำนักบริหารพื้นที่อนุรักษ์ที่ 3 (สาขาเพชรบุรี)

การใช้ที่ดิน  ยางพารา อายุ ..... ปี เนื้อที่ประมาณ ..... ไร่  
 ปาล์มน้ำมัน อายุ ..... ปี เนื้อที่ประมาณ ..... ไร่  
 พื้นที่อื่นๆ (ระบุ) ..... เนื้อที่ประมาณ ..... ไร่

ประเภทพื้นที่  ป่าอนุรักษ์ชื่อ เขตรักษาพันธุ์สัตว์ป่าอุทยานเสด็จในกรม-กรมหลวงชุมพร ด้านทิศเหนือ  
 ป่าสงวนแห่งชาติชื่อ .....  
 พื้นที่อื่นๆ (ระบุ) .....

ที่ตั้ง ชื่อหมู่บ้าน/ชุมชน ..... หมู่ที่ ..... ตำบล ..... อำเภอ ..... จังหวัด .....

ค่าพิกัดกลางแปลง โดยประมาณ(ส่วนภูมิสารสนเทศ) ในพื้นที่

UTM WGS 84 Easting 533257 m.E. UTM WGS 84  47 Easting  m.E.  
 ZONE 47 Northing 1224037 m.N. ZONE  48 Northing  m.N.

ผลการดำเนินการ  ตรวจสอบพื้นที่แล้ว พบว่า.....

อยู่ในแปลงพิสูจน์สิทธิ์ 30 มิ.ย. 41  อยู่ระหว่างการดำเนินการตามมาตรา 22  ดำเนินการตามมาตรา 22 แล้ว  
 ไม่อยู่ในแปลงพิสูจน์สิทธิ์ 30 มิ.ย. 41  อยู่ระหว่างการดำเนินการตามมาตรา 25  ดำเนินการตามมาตรา 25 แล้ว

\*มาตรา 22 พระราชบัญญัติอุทยานแห่งชาติ พ.ศ.2504                                      \*\*มาตรา 25 พระราชบัญญัติป่าสงวนแห่งชาติ พ.ศ.2535

ภาพประกอบ (ถ่ายจากพิกัดกลางแปลงหมุนรอบ 4 ทิศ)

เหนือ R20360230N	ใต้ R20360230S
ตะวันออก R20360230E	ตะวันตก R20360230W

ผู้รับผิดชอบ(หน่วยงาน) .....

ลงชื่อ .....(ผู้สำรวจ)                                      ลงชื่อ .....(ผู้รับผิดชอบพื้นที่)  
 (                                      )                                      (                                      )

ตำแหน่ง .....                                      ตำแหน่ง .....

วันที่ .....                                      วันที่ .....

แบบฟอร์มแสดงผลการดำเนินงานตรวจสอบพื้นที่ปลูกยางพาราและปาล์มน้ำมันในพื้นที่ป่าอนุรักษ์  
 สำนักบริหารพื้นที่อนุรักษ์ที่ 3 (สาขาเพชรบุรี)

การใช้ที่ดิน  ยางพารา อายุ ..... ปี เนื้อที่ประมาณ ..... ไร่  
 ปาล์มน้ำมัน อายุ ..... ปี เนื้อที่ประมาณ ..... ไร่  
 พื้นที่อื่นๆ (ระบุ) ..... เนื้อที่ประมาณ ..... ไร่

ประเภทพื้นที่  ป่าอนุรักษ์ชื่อ เขตรักษาพันธุ์สัตว์ป่าอุทยานเสด็จในกรม-กรมหลวงชุมพร ด้านทิศเหนือ  
 ป่าสงวนแห่งชาติชื่อ .....  
 พื้นที่อื่นๆ (ระบุ) .....

ที่ตั้ง ชื่อหมู่บ้าน/ชุมชน ..... หมู่ที่ ..... ตำบล ..... อำเภอ ..... จังหวัด .....

ค่าพิกัดกลางแปลง โดยประมาณ(ส่วนภูมิสารสนเทศ) ในพื้นที่

UTM WGS 84 Easting 531732 m.E. UTM WGS 84  47 Easting  m.E.  
 ZONE 47 Northing 1224167 m.N. ZONE  48 Northing  m.N.

ผลการดำเนินการ  ตรวจสอบพื้นที่แล้ว พบว่า.....  
 อยู่ในแปลงพิสูจน์สิทธิ์ 30 มิ.ย. 41  อยู่ระหว่างการดำเนินการตามมาตรา 22  ดำเนินการตามมาตรา 22 แล้ว  
 ไม่อยู่ในแปลงพิสูจน์สิทธิ์ 30 มิ.ย. 41  อยู่ระหว่างการดำเนินการตามมาตรา 25  ดำเนินการตามมาตรา 25 แล้ว

\*มาตรา 22 พระราชบัญญัติอุทยานแห่งชาติ พ.ศ.2504 \*\*มาตรา 25 พระราชบัญญัติป่าสงวนแห่งชาติ พ.ศ.2535

ภาพประกอบ (ถ่ายจากพิกัดกลางแปลงหมุนรอบ 4 ทิศ)

เหนือ R20360231N	ใต้ R20360231S
ตะวันออก R20360231E	ตะวันตก R20360231W

ผู้รับผิดชอบ(หน่วยงาน) .....

ลงชื่อ .....(ผู้สำรวจ)	ลงชื่อ .....(ผู้รับผิดชอบพื้นที่)
( )	( )
ตำแหน่ง .....	ตำแหน่ง .....
วันที่ .....	วันที่ .....

แบบฟอร์มแสดงผลการดำเนินงานตรวจสอบพื้นที่ปลูกยางพาราและปาล์มน้ำมันในพื้นที่ป่าอนุรักษ์  
สำนักบริหารพื้นที่อนุรักษ์ที่ 3 (สาขาเพชรบุรี)

การใช้ที่ดิน  ยางพารา อายุ ..... ปี เนื้อที่ประมาณ ..... ไร่  
 ปาล์มน้ำมัน อายุ ..... ปี เนื้อที่ประมาณ ..... ไร่  
 พื้นที่อื่นๆ (ระบุ) ..... เนื้อที่ประมาณ ..... ไร่

ประเภทพื้นที่  ป่าอนุรักษ์ชื่อ เขตรักษาพันธุ์สัตว์ป่าอุทยานเสด็จในกรม-กรมหลวงชุมพร ด้านทิศเหนือ  
 ป่าสงวนแห่งชาติชื่อ .....  
 พื้นที่อื่นๆ (ระบุ) .....

ที่ตั้ง ชื่อหมู่บ้าน/ชุมชน ..... หมู่ที่ ..... ตำบล ..... อำเภอ ..... จังหวัด .....

ค่าพิกัดกลางแปลง โดยประมาณ(ส่วนภูมิสารสนเทศ) ในพื้นที่  
UTM WGS 84 Easting 531055 m.E. UTM WGS 84  47 Easting       m.E.  
ZONE 47 Northing 1224237 m.N. ZONE  48 Northing       m.N.

ผลการดำเนินการ  ตรวจสอบพื้นที่แล้ว พบว่า.....  
 อยู่ในแปลงพิสูจน์สิทธิ์ 30 มิ.ย. 41  อยู่ระหว่างการดำเนินการตามมาตรา 22  ดำเนินการตามมาตรา 22 แล้ว  
 ไม่อยู่ในแปลงพิสูจน์สิทธิ์ 30 มิ.ย. 41  อยู่ระหว่างการดำเนินการตามมาตรา 25  ดำเนินการตามมาตรา 25 แล้ว  
\*มาตรา 22 พระราชบัญญัติอุทยานแห่งชาติ พ.ศ.2504 \*\*มาตรา 25 พระราชบัญญัติป่าสงวนแห่งชาติ พ.ศ.2535

ภาพประกอบ (ถ่ายจากพิกัดกลางแปลงหมุนรอบ 4 ทิศ)

เหนือ R20360232N



ใต้ R20360232S



ตะวันออก R20360232E



ตะวันตก R20360232W



ผู้รับผิดชอบ(หน่วยงาน) .....  
ลงชื่อ .....(ผู้สำรวจ) ..... ลงชื่อ .....(ผู้รับผิดชอบพื้นที่) .....  
( ..... ) ( ..... )  
ตำแหน่ง ..... ตำแหน่ง .....  
วันที่ ..... วันที่ .....

แบบฟอร์มแสดงผลการดำเนินงานตรวจสอบพื้นที่ปลูกยางพาราและปาล์มน้ำมันในพื้นที่ป่าอนุรักษ์  
 สำนักบริหารพื้นที่อนุรักษ์ที่ 3 (สาขาเพชรบุรี)

การใช้ที่ดิน  ยางพารา อายุ ..... ปี เนื้อที่ประมาณ ..... ไร่  
 ปาล์มน้ำมัน อายุ ..... ปี เนื้อที่ประมาณ ..... ไร่  
 พื้นที่อื่นๆ (ระบุ) ..... เนื้อที่ประมาณ ..... ไร่

ประเภทพื้นที่  ป่าอนุรักษ์ชื่อ เขตรักษาพันธุ์สัตว์ป่าอุทยานเสด็จในกรม-กรมหลวงชุมพร ด้านทิศเหนือ  
 ป่าสงวนแห่งชาติชื่อ .....  
 พื้นที่อื่นๆ (ระบุ) .....

ที่ตั้ง ชื่อหมู่บ้าน/ชุมชน ..... หมู่ที่ ..... ตำบล ..... อำเภอ ..... จังหวัด .....

ค่าพิกัดกลางแปลง โดยประมาณ(ส่วนภูมิสารสนเทศ) ในพื้นที่

UTM WGS 84 Easting 532534 m.E. UTM WGS 84  47 Easting  m.E.  
 ZONE 47 Northing 1224304 m.N. ZONE  48 Northing  m.N.

ผลการดำเนินการ  ตรวจสอบพื้นที่แล้ว พบว่า.....

อยู่ในแปลงพิสูจน์สิทธิ์ 30 มิ.ย. 41  อยู่ระหว่างการดำเนินการตามมาตรา 22  ดำเนินการตามมาตรา 22 แล้ว  
 ไม่อยู่ในแปลงพิสูจน์สิทธิ์ 30 มิ.ย. 41  อยู่ระหว่างการดำเนินการตามมาตรา 25  ดำเนินการตามมาตรา 25 แล้ว

\*มาตรา 22 พระราชบัญญัติอุทยานแห่งชาติ พ.ศ.2504 \*\*มาตรา 25 พระราชบัญญัติป่าสงวนแห่งชาติ พ.ศ.2535

ภาพประกอบ (ถ่ายจากพิกัดกลางแปลงหมุนรอบ 4 ทิศ)

เหนือ R20360233N



ใต้ R20360233S



ตะวันออก R20360233E



ตะวันตก R20360233W



ผู้รับผิดชอบ(หน่วยงาน) .....

ลงชื่อ .....(ผู้สำรวจ)

ลงชื่อ .....(ผู้รับผิดชอบพื้นที่)

( )

( )

ตำแหน่ง .....

ตำแหน่ง .....

วันที่ .....

วันที่ .....

วันที่รายงาน □□-□□-□□□□

ครั้งที่รายงาน 01

รหัส R20360234

แบบฟอร์มแสดงผลการดำเนินงานตรวจสอบพื้นที่ปลูกยางพาราและปาล์มน้ำมันในพื้นที่ป่าอนุรักษ์  
สำนักบริหารพื้นที่อนุรักษ์ที่ 3 (สาขาเพชรบุรี)

การใช้ที่ดิน  ยางพารา อายุ ..... ปี เนื้อที่ประมาณ ..... ไร่  
 ปาล์มน้ำมัน อายุ ..... ปี เนื้อที่ประมาณ ..... ไร่  
 พื้นที่อื่นๆ (ระบุ) ..... เนื้อที่ประมาณ ..... ไร่

ประเภทพื้นที่  ป่าอนุรักษ์ชื่อ เขตรักษาพันธุ์สัตว์ป่าอุทยานเสด็จในกรม-กรมหลวงชุมพร ด้านทิศเหนือ  
 ป่าสงวนแห่งชาติชื่อ .....  
 พื้นที่อื่นๆ (ระบุ) .....

ที่ตั้ง ชื่อหมู่บ้าน/ชุมชน ..... หมู่ที่ ..... ตำบล ..... อำเภอ ..... จังหวัด .....

ค่าพิกัดกลางแปลง โดยประมาณ(ส่วนภูมิสารสนเทศ) ในพื้นที่





UTM WGS 84	Easting	527025 m.E.	UTM WGS 84	<input type="checkbox"/> 47	Easting	<input type="checkbox"/> <input type="checkbox"/> <input type="checkbox"/> <input type="checkbox"/> <input type="checkbox"/> <input type="checkbox"/>	m.E.
ZONE 47	Northing	1224325 m.N.	ZONE	<input type="checkbox"/> 48	Northing	<input type="checkbox"/> <input type="checkbox"/> <input type="checkbox"/> <input type="checkbox"/> <input type="checkbox"/> <input type="checkbox"/>	m.N.

ผลการดำเนินการ  ตรวจสอบพื้นที่แล้ว พบว่า.....

<input type="checkbox"/> อยู่ในแปลงพิสูจน์สิทธิ์ 30 มิ.ย. 41	<input type="checkbox"/> อยู่ระหว่างการดำเนินการตามมาตรา 22	<input type="checkbox"/> ดำเนินการตามมาตรา 22 แล้ว
<input type="checkbox"/> ไม่อยู่ในแปลงพิสูจน์สิทธิ์ 30 มิ.ย. 41	<input type="checkbox"/> อยู่ระหว่างการดำเนินการตามมาตรา 25	<input type="checkbox"/> ดำเนินการตามมาตรา 25 แล้ว

\*มาตรา 22 พระราชบัญญัติอุทยานแห่งชาติ พ.ศ.2504      \*\*มาตรา 25 พระราชบัญญัติป่าสงวนแห่งชาติ พ.ศ.2535

ภาพประกอบ (ถ่ายจากพิกัดกลางแปลงหมุนรอบ 4 ทิศ)

เหนือ R20360234N	ใต้ R20360234S
	
ตะวันออก R20360234E	ตะวันตก R20360234W
	

ผู้รับผิดชอบ(หน่วยงาน) .....

ลงชื่อ .....(ผู้สำรวจ)	ลงชื่อ .....(ผู้รับผิดชอบพื้นที่)
( )	( )
ตำแหน่ง .....	ตำแหน่ง .....
วันที่ .....	วันที่ .....

**แบบฟอร์มแสดงผลการดำเนินงานตรวจสอบพื้นที่ปลูกยางพาราและปาล์มน้ำมันในพื้นที่ป่าอนุรักษ์  
สำนักบริหารพื้นที่อนุรักษ์ที่ 3 (สาขาเพชรบุรี)**

**การใช้ที่ดิน**  
 ยางพารา อายุ ..... ปี เนื้อที่ประมาณ ..... ไร่  
 ปาล์มน้ำมัน อายุ ..... ปี เนื้อที่ประมาณ ..... ไร่  
 พื้นที่อื่นๆ (ระบุ) ..... เนื้อที่ประมาณ ..... ไร่

**ประเภทพื้นที่**  
 ป่าอนุรักษ์ชื่อ เขตรักษาพันธุ์สัตว์ป่าอุทยานเสด็จในกรม-กรมหลวงชุมพร ด้านทิศเหนือ  
 ป่าสงวนแห่งชาติชื่อ .....  
 พื้นที่อื่นๆ (ระบุ) .....

**ที่ตั้ง**  
 ชื่อหมู่บ้าน/ชุมชน ..... หมู่ที่ ..... ตำบล ..... อำเภอ ..... จังหวัด .....

**ค่าพิกัดกลางแปลง โดยประมาณ(ส่วนภูมิสารสนเทศ) ในพื้นที่**





UTM WGS 84	Easting	532667	m.E.	UTM WGS 84	[ ] 47	Easting	[ ][ ][ ][ ][ ][ ][ ][ ]	m.E.
	ZONE	47						
	Northing	1224395	m.N.			48	Northing	[ ][ ][ ][ ][ ][ ][ ][ ]
								m.N.

**ผลการดำเนินการ**  ตรวจสอบพื้นที่แล้ว พบว่า.....

<input type="checkbox"/> อยู่ในแปลงพิสูจน์สิทธิ์ 30 มิ.ย. 41	<input type="checkbox"/> อยู่ระหว่างการดำเนินการตามมาตรา 22	<input type="checkbox"/> ดำเนินการตามมาตรา 22 แล้ว
<input type="checkbox"/> ไม่อยู่ในแปลงพิสูจน์สิทธิ์ 30 มิ.ย. 41	<input type="checkbox"/> อยู่ระหว่างการดำเนินการตามมาตรา 25	<input type="checkbox"/> ดำเนินการตามมาตรา 25 แล้ว

\*มาตรา 22 พระราชบัญญัติอุทยานแห่งชาติ พ.ศ.2504      \*\*มาตรา 25 พระราชบัญญัติป่าสงวนแห่งชาติ พ.ศ.2535

ภาพประกอบ (ถ่ายจากพิกัดกลางแปลงหมุนรอบ 4 ทิศ)

เหนือ R20360235N	ใต้ R20360235S
	
ตะวันออก R20360235E	ตะวันตก R20360235W
	

ผู้รับผิดชอบ(หน่วยงาน) .....

ลงชื่อ ..... (ผู้สำรวจ)	ลงชื่อ ..... (ผู้รับผิดชอบพื้นที่)
( )	( )
ตำแหน่ง .....	ตำแหน่ง .....
วันที่ .....	วันที่ .....

แบบฟอร์มแสดงผลการดำเนินงานตรวจสอบพื้นที่ปลูกยางพาราและปาล์มน้ำมันในพื้นที่ป่าอนุรักษ์  
 สำนักบริหารพื้นที่อนุรักษ์ที่ 3 (สาขาเพชรบุรี)

การใช้ที่ดิน  ยางพารา อายุ ..... ปี เนื้อที่ประมาณ ..... ไร่  
 ปาล์มน้ำมัน อายุ ..... ปี เนื้อที่ประมาณ ..... ไร่  
 พื้นที่อื่นๆ (ระบุ) ..... เนื้อที่ประมาณ ..... ไร่

ประเภทพื้นที่  ป่าอนุรักษ์ชื่อ เขตรักษาพันธุ์สัตว์ป่าอุทยานเสด็จในกรม-กรมหลวงชุมพร ด้านทิศเหนือ  
 ป่าสงวนแห่งชาติชื่อ .....  
 พื้นที่อื่นๆ (ระบุ) .....

ที่ตั้ง ชื่อหมู่บ้าน/ชุมชน ..... หมู่ที่ ..... ตำบล ..... อำเภอ ..... จังหวัด .....

ค่าพิกัดกลางแปลง โดยประมาณ(ส่วนภูมิสารสนเทศ) ในพื้นที่

UTM WGS 84 Easting 531815 m.E. UTM WGS 84  47 Easting  m.E.  
 ZONE 47 Northing 1224450 m.N. ZONE  48 Northing  m.N.

ผลการดำเนินการ  ตรวจสอบพื้นที่แล้ว พบว่า.....

อยู่ในแปลงพิสูจน์สิทธิ์ 30 มิ.ย. 41  อยู่ระหว่างการดำเนินการตามมาตรา 22  ดำเนินการตามมาตรา 22 แล้ว  
 ไม่อยู่ในแปลงพิสูจน์สิทธิ์ 30 มิ.ย. 41  อยู่ระหว่างการดำเนินการตามมาตรา 25  ดำเนินการตามมาตรา 25 แล้ว

\*มาตรา 22 พระราชบัญญัติอุทยานแห่งชาติ พ.ศ.2504 \*\*มาตรา 25 พระราชบัญญัติป่าสงวนแห่งชาติ พ.ศ.2535

ภาพประกอบ (ถ่ายจากพิกัดกลางแปลงหมุนรอบ 4 ทิศ)

เหนือ R20360236N



ใต้ R20360236S



ตะวันออก R20360236E



ตะวันตก R20360236W



ผู้รับผิดชอบ(หน่วยงาน) .....

ลงชื่อ .....(ผู้สำรวจ)

ลงชื่อ .....(ผู้รับผิดชอบพื้นที่)

( )

( )

ตำแหน่ง .....

ตำแหน่ง .....

วันที่ .....

วันที่ .....



แบบฟอร์มแสดงผลการดำเนินงานตรวจสอบพื้นที่ปลูกยางพาราและปาล์มน้ำมันในพื้นที่ป่าอนุรักษ์  
**สำนักบริหารพื้นที่อนุรักษ์ที่ 3 (สาขาเพชรบุรี)**

การใช้ที่ดิน  ยางพารา อายุ ..... ปี เนื้อที่ประมาณ ..... ไร่  
 ปาล์มน้ำมัน อายุ ..... ปี เนื้อที่ประมาณ ..... ไร่  
 พื้นที่อื่นๆ (ระบุ) ..... เนื้อที่ประมาณ ..... ไร่

ประเภทพื้นที่  ป่าอนุรักษ์ชื่อ เขตรักษาพันธุ์สัตว์ป่าอุทยานเสด็จในกรม-กรมหลวงชุมพร ด้านทิศเหนือ  
 ป่าสงวนแห่งชาติชื่อ .....  
 พื้นที่อื่นๆ (ระบุ) .....

ที่ตั้ง ชื่อหมู่บ้าน/ชุมชน ..... หมู่ที่ ..... ตำบล ..... อำเภอ ..... จังหวัด .....

ค่าพิกัดกลางแปลง โดยประมาณ(ส่วนภูมิสารสนเทศ) ในพื้นที่

UTM WGS 84 Easting **532338** m.E. UTM WGS 84  47 Easting  m.E.  
 ZONE **47** Northing **1224462** m.N. ZONE  48 Northing  m.N.

ผลการดำเนินการ  ตรวจสอบพื้นที่แล้ว พบว่า.....

อยู่ในแปลงพิสูจน์สิทธิ์ 30 มิ.ย. 41  อยู่ระหว่างการดำเนินการตามมาตรา 22  ดำเนินการตามมาตรา 22 แล้ว  
 ไม่อยู่ในแปลงพิสูจน์สิทธิ์ 30 มิ.ย. 41  อยู่ระหว่างการดำเนินการตามมาตรา 25  ดำเนินการตามมาตรา 25 แล้ว

\*มาตรา 22 พระราชบัญญัติอุทยานแห่งชาติ พ.ศ.2504      \*\*มาตรา 25 พระราชบัญญัติป่าสงวนแห่งชาติ พ.ศ.2535

ภาพประกอบ (ถ่ายจากพิกัดกลางแปลงหมุนรอบ 4 ทิศ)

เหนือ R20360237N



ใต้ R20360237S



ตะวันออก R20360237E



ตะวันตก R20360237W



ผู้รับผิดชอบ(หน่วยงาน) .....

ลงชื่อ .....(ผู้สำรวจ)

ลงชื่อ .....(ผู้รับผิดชอบพื้นที่)

( )

( )

ตำแหน่ง .....

ตำแหน่ง .....

วันที่ .....

วันที่ .....

แบบฟอร์มแสดงผลการดำเนินงานตรวจสอบพื้นที่ปลูกยางพาราและปาล์มน้ำมันในพื้นที่ป่าอนุรักษ์  
 สำนักบริหารพื้นที่อนุรักษ์ที่ 3 (สาขาเพชรบุรี)

การใช้ที่ดิน  ยางพารา อายุ ..... ปี เนื้อที่ประมาณ ..... ไร่  
 ปาล์มน้ำมัน อายุ ..... ปี เนื้อที่ประมาณ ..... ไร่  
 พื้นที่อื่นๆ (ระบุ) ..... เนื้อที่ประมาณ ..... ไร่

ประเภทพื้นที่  ป่าอนุรักษ์ชื่อ เขตรักษาพันธุ์สัตว์ป่าอุทยานเสด็จในกรม-กรมหลวงชุมพร ด้านทิศเหนือ  
 ป่าสงวนแห่งชาติชื่อ .....  
 พื้นที่อื่นๆ (ระบุ) .....

ที่ตั้ง ชื่อหมู่บ้าน/ชุมชน ..... หมู่ที่ ..... ตำบล ..... อำเภอ ..... จังหวัด .....

ค่าพิกัดกลางแปลง โดยประมาณ(ส่วนภูมิสารสนเทศ) ในพื้นที่

UTM WGS 84 Easting 533371 m.E. UTM WGS 84  47 Easting  m.E.  
 ZONE 47 Northing 1224541 m.N. ZONE  48 Northing  m.N.

ผลการดำเนินการ  ตรวจสอบพื้นที่แล้ว พบว่า.....

อยู่ในแปลงพิสูจน์สิทธิ์ 30 มิ.ย. 41  อยู่ระหว่างการดำเนินการตามมาตรา 22  ดำเนินการตามมาตรา 22 แล้ว  
 ไม่อยู่ในแปลงพิสูจน์สิทธิ์ 30 มิ.ย. 41  อยู่ระหว่างการดำเนินการตามมาตรา 25  ดำเนินการตามมาตรา 25 แล้ว

\*มาตรา 22 พระราชบัญญัติอุทยานแห่งชาติ พ.ศ.2504 \*\*มาตรา 25 พระราชบัญญัติป่าสงวนแห่งชาติ พ.ศ.2535

## ภาพประกอบ (ถ่ายจากพิกัดกลางแปลงหมุนรอบ 4 ทิศ)

เหนือ R20360238N



ใต้ R20360238S



ตะวันออก R20360238E



ตะวันตก R20360238W



ผู้รับผิดชอบ(หน่วยงาน) .....

ลงชื่อ .....(ผู้สำรวจ)

ลงชื่อ .....(ผู้รับผิดชอบพื้นที่)

( )

( )

ตำแหน่ง .....

ตำแหน่ง .....

วันที่ .....

วันที่ .....

## แบบฟอร์มแสดงผลการดำเนินงานตรวจสอบพื้นที่ปลูกยางพาราและปาล์มน้ำมันในพื้นที่ป่าอนุรักษ์ สำนักบริหารพื้นที่อนุรักษ์ที่ 3 (สาขาเพชรบุรี)

**การใช้ที่ดิน**      ยางพารา     อายุ ..... ปี     เนื้อที่ประมาณ ..... ไร่  
                    ปาล์มน้ำมัน     อายุ ..... ปี     เนื้อที่ประมาณ ..... ไร่  
                    พื้นที่อื่นๆ (ระบุ) .....     เนื้อที่ประมาณ ..... ไร่

**ประเภทพื้นที่**      ป่าอนุรักษ์ชื่อ เขตรักษาพันธุ์สัตว์ป่าอุทยานเสด็จในกรม-กรมหลวงชุมพร ด้านทิศเหนือ  
                    ป่าสงวนแห่งชาติชื่อ .....

**ที่ตั้ง**     ชื่อหมู่บ้าน/ชุมชน ..... หมู่ที่ ..... ตำบล ..... อำเภอ ..... จังหวัด .....

**ค่าพิกัดกลางแปลง**     **โดยประมาณ(ส่วนภูมิสารสนเทศ)**     **ในพื้นที่**

UTM WGS 84     Easting     532811 m.E.     UTM WGS 84      47 Easting      m.E.  
 ZONE 47     Northing     1224548 m.N.     ZONE      48 Northing      m.N.

**ผลการดำเนินการ**      ตรวจสอบพื้นที่แล้ว     พบว่า.....

อยู่ในแปลงพิสูจน์สิทธิ์ 30 มิ.ย. 41      อยู่ระหว่างการดำเนินการตามมาตรา 22      ดำเนินการตามมาตรา 22 แล้ว  
 ไม่อยู่ในแปลงพิสูจน์สิทธิ์ 30 มิ.ย. 41      อยู่ระหว่างการดำเนินการตามมาตรา 25      ดำเนินการตามมาตรา 25 แล้ว

\*มาตรา 22 พระราชบัญญัติอุทยานแห่งชาติ พ.ศ.2504                                  \*\*มาตรา 25 พระราชบัญญัติป่าสงวนแห่งชาติ พ.ศ.2535

### ภาพประกอบ (ถ่ายจากพิกัดกลางแปลงหมุนรอบ 4 ทิศ)

<p>เหนือ     R20360239N</p> <div style="border: 1px solid black; height: 150px; width: 100%;"></div>	<p>ใต้     R20360239S</p> <div style="border: 1px solid black; height: 150px; width: 100%;"></div>
<p>ตะวันออก     R20360239E</p> <div style="border: 1px solid black; height: 150px; width: 100%;"></div>	<p>ตะวันตก     R20360239W</p> <div style="border: 1px solid black; height: 150px; width: 100%;"></div>

ผู้รับผิดชอบ(หน่วยงาน) .....

ลงชื่อ .....(ผู้สำรวจ) (                                      ) ตำแหน่ง ..... วันที่ .....	ลงชื่อ .....(ผู้รับผิดชอบพื้นที่) (                                      ) ตำแหน่ง ..... วันที่ .....
---	--

แบบฟอร์มแสดงผลการดำเนินงานตรวจสอบพื้นที่ปลูกยางพาราและปาล์มน้ำมันในพื้นที่ป่าอนุรักษ์  
 สำนักบริหารพื้นที่อนุรักษ์ที่ 3 (สาขาเพชรบุรี)

การใช้ที่ดิน  ยางพารา อายุ ..... ปี เนื้อที่ประมาณ ..... ไร่  
 ปาล์มน้ำมัน อายุ ..... ปี เนื้อที่ประมาณ ..... ไร่  
 พื้นที่อื่นๆ (ระบุ) ..... เนื้อที่ประมาณ ..... ไร่

ประเภทพื้นที่  ป่าอนุรักษ์ชื่อ เขตรักษาพันธุ์สัตว์ป่าอุทยานเสด็จในกรม-กรมหลวงชุมพร ด้านทิศเหนือ  
 ป่าสงวนแห่งชาติชื่อ .....  
 พื้นที่อื่นๆ (ระบุ) .....

ที่ตั้ง ชื่อหมู่บ้าน/ชุมชน ..... หมู่ที่ ..... ตำบล ..... อำเภอ ..... จังหวัด .....

ค่าพิกัดกลางแปลง โดยประมาณ(ส่วนภูมิสารสนเทศ) ในพื้นที่

UTM WGS 84 Easting 530277 m.E. UTM WGS 84  47 Easting  m.E.  
 ZONE 47 Northing 1224588 m.N. ZONE  48 Northing  m.N.

ผลการดำเนินการ  ตรวจสอบพื้นที่แล้ว พบว่า.....

อยู่ในแปลงพิสูจน์สิทธิ์ 30 มิ.ย. 41  อยู่ระหว่างการดำเนินการตามมาตรา 22  ดำเนินการตามมาตรา 22 แล้ว  
 ไม่อยู่ในแปลงพิสูจน์สิทธิ์ 30 มิ.ย. 41  อยู่ระหว่างการดำเนินการตามมาตรา 25  ดำเนินการตามมาตรา 25 แล้ว

\*มาตรา 22 พระราชบัญญัติอุทยานแห่งชาติ พ.ศ.2504 \*\*มาตรา 25 พระราชบัญญัติป่าสงวนแห่งชาติ พ.ศ.2535

## ภาพประกอบ (ถ่ายจากพิกัดกลางแปลงหมุนรอบ 4 ทิศ)

เหนือ R20360240N



ใต้ R20360240S



ตะวันออก R20360240E



ตะวันตก R20360240W



ผู้รับผิดชอบ(หน่วยงาน) .....

ลงชื่อ .....(ผู้สำรวจ)

ลงชื่อ .....(ผู้รับผิดชอบพื้นที่)

( )

( )

ตำแหน่ง .....

ตำแหน่ง .....

วันที่ .....

วันที่ .....

แบบฟอร์มแสดงผลการดำเนินงานตรวจสอบพื้นที่ปลูกยางพาราและปาล์มน้ำมันในพื้นที่ป่าอนุรักษ์  
สำนักบริหารพื้นที่อนุรักษ์ที่ 3 (สาขาเพชรบุรี)

การใช้ที่ดิน  ยางพารา อายุ ..... ปี เนื้อที่ประมาณ ..... ไร่  
 ปาล์มน้ำมัน อายุ ..... ปี เนื้อที่ประมาณ ..... ไร่  
 พื้นที่อื่นๆ (ระบุ) ..... เนื้อที่ประมาณ ..... ไร่

ประเภทพื้นที่  ป่าอนุรักษ์ชื่อ เขตรักษาพันธุ์สัตว์ป่าอุทยานเสด็จในกรม-กรมหลวงชุมพร ด้านทิศเหนือ  
 ป่าสงวนแห่งชาติชื่อ .....  
 พื้นที่อื่นๆ (ระบุ) .....

ที่ตั้ง ชื่อหมู่บ้าน/ชุมชน ..... หมู่ที่ ..... ตำบล ..... อำเภอ ..... จังหวัด .....

ค่าพิกัดกลางแปลง โดยประมาณ(ส่วนภูมิสารสนเทศ) ในพื้นที่  
UTM WGS 84 Easting 535953 m.E. UTM WGS 84  47 Easting  m.E.  
ZONE 47 Northing 1224726 m.N. ZONE  48 Northing  m.N.

ผลการดำเนินการ  ตรวจสอบพื้นที่แล้ว พบว่า.....  
 อยู่ในแปลงพิสูจน์สิทธิ์ 30 มิ.ย. 41  อยู่ระหว่างการดำเนินการตามมาตรา 22  ดำเนินการตามมาตรา 22 แล้ว  
 ไม่อยู่ในแปลงพิสูจน์สิทธิ์ 30 มิ.ย. 41  อยู่ระหว่างการดำเนินการตามมาตรา 25  ดำเนินการตามมาตรา 25 แล้ว  
\*มาตรา 22 พระราชบัญญัติอุทยานแห่งชาติ พ.ศ.2504 \*\*มาตรา 25 พระราชบัญญัติป่าสงวนแห่งชาติ พ.ศ.2535

ภาพประกอบ (ถ่ายจากพิกัดกลางแปลงหมุนรอบ 4 ทิศ)

เหนือ R20360241N



ใต้ R20360241S



ตะวันออก R20360241E



ตะวันตก R20360241W



ผู้รับผิดชอบ(หน่วยงาน) .....  
ลงชื่อ .....(ผู้สำรวจ) ..... ลงชื่อ .....(ผู้รับผิดชอบพื้นที่)  
( ) ( )  
ตำแหน่ง ..... ตำแหน่ง .....  
วันที่ ..... วันที่ .....

แบบฟอร์มแสดงผลการดำเนินงานตรวจสอบพื้นที่ปลูกยางพาราและปาล์มน้ำมันในพื้นที่ป่าอนุรักษ์  
สำนักบริหารพื้นที่อนุรักษ์ที่ 3 (สาขาเพชรบุรี)

การใช้ที่ดิน  ยางพารา อายุ ..... ปี เนื้อที่ประมาณ ..... ไร่  
 ปาล์มน้ำมัน อายุ ..... ปี เนื้อที่ประมาณ ..... ไร่  
 พื้นที่อื่นๆ (ระบุ) ..... เนื้อที่ประมาณ ..... ไร่

ประเภทพื้นที่  ป่าอนุรักษ์ชื่อ เขตรักษาพันธุ์สัตว์ป่าอุทยานเสด็จในกรม-กรมหลวงชุมพร ด้านทิศเหนือ  
 ป่าสงวนแห่งชาติชื่อ .....  
 พื้นที่อื่นๆ (ระบุ) .....

ที่ตั้ง ชื่อหมู่บ้าน/ชุมชน ..... หมู่ที่ ..... ตำบล ..... อำเภอ ..... จังหวัด .....

ค่าพิกัดกลางแปลง โดยประมาณ(ส่วนภูมิสารสนเทศ) ในพื้นที่

UTM WGS 84 Easting 536536 m.E. UTM WGS 84  47 Easting  m.E.  
 ZONE 47 Northing 1224799 m.N. ZONE  48 Northing  m.N.

ผลการดำเนินการ  ตรวจสอบพื้นที่แล้ว พบว่า.....

อยู่ในแปลงพิสูจน์สิทธิ์ 30 มิ.ย. 41  อยู่ระหว่างการดำเนินการตามมาตรา 22  ดำเนินการตามมาตรา 22 แล้ว  
 ไม่อยู่ในแปลงพิสูจน์สิทธิ์ 30 มิ.ย. 41  อยู่ระหว่างการดำเนินการตามมาตรา 25  ดำเนินการตามมาตรา 25 แล้ว

\*มาตรา 22 พระราชบัญญัติอุทยานแห่งชาติ พ.ศ.2504      \*\*มาตรา 25 พระราชบัญญัติป่าสงวนแห่งชาติ พ.ศ.2535

ภาพประกอบ (ถ่ายจากพิกัดกลางแปลงหมุนรอบ 4 ทิศ)

เหนือ R20360242N



ใต้ R20360242S



ตะวันออก R20360242E



ตะวันตก R20360242W



ผู้รับผิดชอบ(หน่วยงาน) .....

ลงชื่อ .....(ผู้สำรวจ)

ลงชื่อ .....(ผู้รับผิดชอบพื้นที่)

( )

( )

ตำแหน่ง .....

ตำแหน่ง .....

วันที่ .....

วันที่ .....

### แบบฟอร์มแสดงผลการดำเนินงานตรวจสอบพื้นที่ปลูกยางพาราและปาล์มน้ำมันในพื้นที่ป่าอนุรักษ์ สำนักบริหารพื้นที่อนุรักษ์ที่ 3 (สาขาเพชรบุรี)

การใช้ที่ดิน  ยางพารา อายุ ..... ปี เนื้อที่ประมาณ ..... ไร่  
 ปาล์มน้ำมัน อายุ ..... ปี เนื้อที่ประมาณ ..... ไร่  
 พื้นที่อื่นๆ (ระบุ) ..... เนื้อที่ประมาณ ..... ไร่

ประเภทพื้นที่  ป่าอนุรักษ์ชื่อ เขตรักษาพันธุ์สัตว์ป่าอุทยานเสด็จในกรม-กรมหลวงชุมพร ด้านทิศเหนือ  
 ป่าสงวนแห่งชาติชื่อ .....  
 พื้นที่อื่นๆ (ระบุ) .....

ที่ตั้ง ชื่อหมู่บ้าน/ชุมชน ..... หมู่ที่ ..... ตำบล ..... อำเภอ ..... จังหวัด .....

ค่าพิกัดกลางแปลง โดยประมาณ(ส่วนภูมิสารสนเทศ) ในพื้นที่

UTM WGS 84 Easting 536900 m.E. UTM WGS 84  47 Easting  m.E.  
 ZONE 47 Northing 1224885 m.N. ZONE  48 Northing  m.N.

ผลการดำเนินการ  ตรวจสอบพื้นที่แล้ว พบว่า.....  
 อยู่ในแปลงพิสูจน์สิทธิ์ 30 มิ.ย. 41  อยู่ระหว่างการดำเนินการตามมาตรา 22  ดำเนินการตามมาตรา 22 แล้ว  
 ไม่อยู่ในแปลงพิสูจน์สิทธิ์ 30 มิ.ย. 41  อยู่ระหว่างการดำเนินการตามมาตรา 25  ดำเนินการตามมาตรา 25 แล้ว

\*มาตรา 22 พระราชบัญญัติอุทยานแห่งชาติ พ.ศ.2504      \*\*มาตรา 25 พระราชบัญญัติป่าสงวนแห่งชาติ พ.ศ.2535

#### ภาพประกอบ (ถ่ายจากพิกัดกลางแปลงหมุนรอบ 4 ทิศ)

เหนือ R20360243N



ใต้ R20360243S



ตะวันออก R20360243E



ตะวันตก R20360243W



ผู้รับผิดชอบ(หน่วยงาน) .....

ลงชื่อ .....(ผู้สำรวจ)  
( )

ลงชื่อ .....(ผู้รับผิดชอบพื้นที่)  
( )

ตำแหน่ง .....

ตำแหน่ง .....

วันที่ .....

วันที่ .....

แบบฟอร์มแสดงผลการดำเนินงานตรวจสอบพื้นที่ปลูกยางพาราและปาล์มน้ำมันในพื้นที่ป่าอนุรักษ์  
สำนักบริหารพื้นที่อนุรักษ์ที่ 3 (สาขาเพชรบุรี)

การใช้ที่ดิน  ยางพารา อายุ ..... ปี เนื้อที่ประมาณ ..... ไร่  
 ปาล์มน้ำมัน อายุ ..... ปี เนื้อที่ประมาณ ..... ไร่  
 พื้นที่อื่นๆ (ระบุ) ..... เนื้อที่ประมาณ ..... ไร่

ประเภทพื้นที่  ป่าอนุรักษ์ชื่อ เขตรักษาพันธุ์สัตว์ป่าอุทยานเสด็จในกรม-กรมหลวงชุมพร ด้านทิศเหนือ  
 ป่าสงวนแห่งชาติชื่อ .....

ที่ตั้ง ชื่อหมู่บ้าน/ชุมชน ..... หมู่ที่ ..... ตำบล ..... อำเภอ ..... จังหวัด .....

ค่าพิกัดกลางแปลง โดยประมาณ(ส่วนภูมิสารสนเทศ) ในพื้นที่

UTM WGS 84 Easting 532864 m.E. UTM WGS 84  47 Easting  m.E.  
ZONE 47 Northing 1224904 m.N. ZONE  48 Northing  m.N.

ผลการดำเนินการ  ตรวจสอบพื้นที่แล้ว พบว่า.....

อยู่ในแปลงพิสูจน์สิทธิ์ 30 มิ.ย. 41  อยู่ระหว่างการดำเนินการตามมาตรา 22  ดำเนินการตามมาตรา 22 แล้ว  
 ไม่อยู่ในแปลงพิสูจน์สิทธิ์ 30 มิ.ย. 41  อยู่ระหว่างการดำเนินการตามมาตรา 25  ดำเนินการตามมาตรา 25 แล้ว

\*มาตรา 22 พระราชบัญญัติอุทยานแห่งชาติ พ.ศ.2504      \*\*มาตรา 25 พระราชบัญญัติป่าสงวนแห่งชาติ พ.ศ.2535

ภาพประกอบ (ถ่ายจากพิกัดกลางแปลงหมุนรอบ 4 ทิศ)

เหนือ P20360244N



ใต้ P20360244S



ตะวันออก P20360244E



ตะวันตก P20360244W



ผู้รับผิดชอบ(หน่วยงาน) .....

ลงชื่อ .....(ผู้สำรวจ)

ลงชื่อ .....(ผู้รับผิดชอบพื้นที่)

( )

( )

ตำแหน่ง .....

ตำแหน่ง .....

วันที่ .....

วันที่ .....





แบบฟอร์มแสดงผลการดำเนินงานตรวจสอบพื้นที่ปลูกยางพาราและปาล์มน้ำมันในพื้นที่ป่าอนุรักษ์  
สำนักบริหารพื้นที่อนุรักษ์ที่ 3 (สาขาเพชรบุรี)

การใช้ที่ดิน  ยางพารา อายุ ..... ปี เนื้อที่ประมาณ ..... ไร่  
 ปาล์มน้ำมัน อายุ ..... ปี เนื้อที่ประมาณ ..... ไร่  
 พื้นที่อื่นๆ (ระบุ) ..... เนื้อที่ประมาณ ..... ไร่  
ประเภทพื้นที่  ป่าอนุรักษ์ชื่อ เขตรักษาพันธุ์สัตว์ป่าอุทยานเสด็จในกรม-กรมหลวงชุมพร ด้านทิศเหนือ  
 ป่าสงวนแห่งชาติชื่อ .....  
 พื้นที่อื่นๆ (ระบุ) .....  
ที่ตั้ง ชื่อหมู่บ้าน/ชุมชน ..... หมู่ที่ ..... ตำบล ..... อำเภอ ..... จังหวัด .....

ค่าพิกัดกลางแปลง โดยประมาณ(ส่วนภูมิสารสนเทศ) ในพื้นที่  
UTM WGS 84 Easting 533425 m.E. UTM WGS 84  47 Easting       m.E.  
ZONE 47 Northing 1225069 m.N. ZONE  48 Northing       m.N.

ผลการดำเนินการ  ตรวจสอบพื้นที่แล้ว พบว่า.....  
 อยู่ในแปลงพิสูจน์สิทธิ์ 30 มิ.ย. 41  อยู่ระหว่างการดำเนินการตามมาตรา 22  ดำเนินการตามมาตรา 22 แล้ว  
 ไม่อยู่ในแปลงพิสูจน์สิทธิ์ 30 มิ.ย. 41  อยู่ระหว่างการดำเนินการตามมาตรา 25  ดำเนินการตามมาตรา 25 แล้ว  
\*มาตรา 22 พระราชบัญญัติอุทยานแห่งชาติ พ.ศ.2504 \*\*มาตรา 25 พระราชบัญญัติป่าสงวนแห่งชาติ พ.ศ.2535

ภาพประกอบ (ถ่ายจากพิกัดกลางแปลงหมุนรอบ 4 ทิศ)

เหนือ R20360246N



ใต้ R20360246S



ตะวันออก R20360246E



ตะวันตก R20360246W



ผู้รับผิดชอบ(หน่วยงาน) .....  
ลงชื่อ .....(ผู้สำรวจ) ..... ลงชื่อ .....(ผู้รับผิดชอบพื้นที่) .....  
( ) ( )  
ตำแหน่ง ..... ตำแหน่ง .....  
วันที่ ..... วันที่ .....

แบบฟอร์มแสดงผลการดำเนินงานตรวจสอบพื้นที่ปลูกยางพาราและปาล์มน้ำมันในพื้นที่ป่าอนุรักษ์  
สำนักบริหารพื้นที่อนุรักษ์ที่ 3 (สาขาเพชรบุรี)

การใช้ที่ดิน  ยางพารา อายุ ..... ปี เนื้อที่ประมาณ ..... ไร่  
 ปาล์มน้ำมัน อายุ ..... ปี เนื้อที่ประมาณ ..... ไร่  
 พื้นที่อื่นๆ (ระบุ) ..... เนื้อที่ประมาณ ..... ไร่

ประเภทพื้นที่  ป่าอนุรักษ์ชื่อ เขตรักษาพันธุ์สัตว์ป่าอุทยานเสด็จในกรม-กรมหลวงชุมพร ด้านทิศเหนือ  
 ป่าสงวนแห่งชาติชื่อ .....  
 พื้นที่อื่นๆ (ระบุ) .....

ที่ตั้ง ชื่อหมู่บ้าน/ชุมชน ..... หมู่ที่ ..... ตำบล ..... อำเภอ ..... จังหวัด .....

ค่าพิกัดกลางแปลง โดยประมาณ(ส่วนภูมิสารสนเทศ) ในพื้นที่

UTM WGS 84 Easting 527150 m.E. UTM WGS 84  47 Easting  m.E.  
 ZONE 47 Northing 1225147 m.N. ZONE  48 Northing  m.N.

ผลการดำเนินการ  ตรวจสอบพื้นที่แล้ว พบว่า.....  
 อยู่ในแปลงพิสูจน์สิทธิ์ 30 มิ.ย. 41  อยู่ระหว่างการดำเนินการตามมาตรา 22  ดำเนินการตามมาตรา 22 แล้ว  
 ไม่อยู่ในแปลงพิสูจน์สิทธิ์ 30 มิ.ย. 41  อยู่ระหว่างการดำเนินการตามมาตรา 25  ดำเนินการตามมาตรา 25 แล้ว  
 \*มาตรา 22 พระราชบัญญัติอุทยานแห่งชาติ พ.ศ.2504 \*\*มาตรา 25 พระราชบัญญัติป่าสงวนแห่งชาติ พ.ศ.2535

ภาพประกอบ (ถ่ายจากพิกัดกลางแปลงหมุนรอบ 4 ทิศ)

เหนือ R20360247N



ใต้ R20360247S



ตะวันออก R20360247E



ตะวันตก R20360247W



ผู้รับผิดชอบ(หน่วยงาน) .....

ลงชื่อ .....(ผู้สำรวจ)

ลงชื่อ .....(ผู้รับผิดชอบพื้นที่)

( )

( )

ตำแหน่ง .....

ตำแหน่ง .....

วันที่ .....

วันที่ .....

## แบบฟอร์มแสดงผลการดำเนินงานตรวจสอบพื้นที่ปลูกยางพาราและปาล์มน้ำมันในพื้นที่ป่าอนุรักษ์

## สำนักบริหารพื้นที่อนุรักษ์ที่ 3 (สาขาเพชรบุรี)

การใช้ที่ดิน  ยางพารา อายุ ..... ปี เนื้อที่ประมาณ ..... ไร่ ปาล์มน้ำมัน อายุ ..... ปี เนื้อที่ประมาณ ..... ไร่ พื้นที่อื่นๆ (ระบุ) ..... เนื้อที่ประมาณ ..... ไร่ประเภทพื้นที่  ป่าอนุรักษ์ชื่อ เขตรักษาพันธุ์สัตว์ป่าอุทยานเสด็จในกรม-กรมหลวงชุมพร ด้านทิศเหนือ ป่าสงวนแห่งชาติชื่อ ..... พื้นที่อื่นๆ (ระบุ) .....

ที่ตั้ง ชื่อหมู่บ้าน/ชุมชน ..... หมู่ที่ ..... ตำบล ..... อำเภอ ..... จังหวัด .....

ค่าพิกัดกลางแปลง โดยประมาณ(ส่วนภูมิสารสนเทศ)

ในพื้นที่

UTM WGS 84 Easting 532261 m.E. UTM WGS 84  47 Easting       m.E.ZONE 47 Northing 1225213 m.N. ZONE  48 Northing       m.N.ผลการดำเนินการ  ตรวจสอบพื้นที่แล้ว พบว่า..... อยู่ในแปลงพิสูจน์สิทธิ์ 30 มิ.ย. 41  อยู่ระหว่างการดำเนินการตามมาตรา 22  ดำเนินการตามมาตรา 22 แล้ว ไม่อยู่ในแปลงพิสูจน์สิทธิ์ 30 มิ.ย. 41  อยู่ระหว่างการดำเนินการตามมาตรา 25  ดำเนินการตามมาตรา 25 แล้ว

\*มาตรา 22 พระราชบัญญัติอุทยานแห่งชาติ พ.ศ.2504

\*\*มาตรา 25 พระราชบัญญัติป่าสงวนแห่งชาติ พ.ศ.2535

ภาพประกอบ (ถ่ายจากพิกัดกลางแปลงหมุนรอบ 4 ทิศ)

เหนือ R20360248N



ใต้ R20360248S



ตะวันออก R20360248E



ตะวันตก R20360248W



ผู้รับผิดชอบ(หน่วยงาน) .....

ลงชื่อ ..... (ผู้สำรวจ)

ลงชื่อ ..... (ผู้รับผิดชอบพื้นที่)

( )

( )

ตำแหน่ง .....

ตำแหน่ง .....

วันที่ .....

วันที่ .....

แบบฟอร์มแสดงผลการดำเนินงานตรวจสอบพื้นที่ปลูกยางพาราและปาล์มน้ำมันในพื้นที่ป่าอนุรักษ์  
สำนักบริหารพื้นที่อนุรักษ์ที่ 3 (สาขาเพชรบุรี)

การใช้ที่ดิน  ยางพารา อายุ ..... ปี เนื้อที่ประมาณ ..... ไร่  
 ปาล์มน้ำมัน อายุ ..... ปี เนื้อที่ประมาณ ..... ไร่  
 พื้นที่อื่นๆ (ระบุ) ..... เนื้อที่ประมาณ ..... ไร่

ประเภทพื้นที่  ป่าอนุรักษ์ชื่อ เขตรักษาพันธุ์สัตว์ป่าอุทยานเสด็จในกรม-กรมหลวงชุมพร ด้านทิศเหนือ  
 ป่าสงวนแห่งชาติชื่อ .....  
 พื้นที่อื่นๆ (ระบุ) .....

ที่ตั้ง ชื่อหมู่บ้าน/ชุมชน ..... หมู่ที่ ..... ตำบล ..... อำเภอ ..... จังหวัด .....

ค่าพิกัดกลางแปลง โดยประมาณ(ส่วนภูมิสารสนเทศ) ในพื้นที่  
UTM WGS 84 Easting 532674 m.E. UTM WGS 84  47 Easting  m.E.  
ZONE 47 Northing 1225508 m.N. ZONE  48 Northing  m.N.

ผลการดำเนินการ  ตรวจสอบพื้นที่แล้ว พบว่า.....

- อยู่ในแปลงพิสูจน์สิทธิ์ 30 มิ.ย. 41  อยู่ระหว่างการดำเนินการตามมาตรา 22  ดำเนินการตามมาตรา 22 แล้ว
- ไม่อยู่ในแปลงพิสูจน์สิทธิ์ 30 มิ.ย. 41  อยู่ระหว่างการดำเนินการตามมาตรา 25  ดำเนินการตามมาตรา 25 แล้ว

\*มาตรา 22 พระราชบัญญัติอุทยานแห่งชาติ พ.ศ.2504

\*\*มาตรา 25 พระราชบัญญัติป่าสงวนแห่งชาติ พ.ศ.2535

ภาพประกอบ (ถ่ายจากพิกัดกลางแปลงหมุนรอบ 4 ทิศ)

เหนือ R20360249N



ใต้ R20360249S



ตะวันออก R20360249E



ตะวันตก R20360249W



ผู้รับผิดชอบ(หน่วยงาน) .....

ลงชื่อ .....(ผู้สำรวจ)

ลงชื่อ .....(ผู้รับผิดชอบพื้นที่)

( )

( )

ตำแหน่ง .....

ตำแหน่ง .....

วันที่ .....

วันที่ .....

แบบฟอร์มแสดงผลการดำเนินงานตรวจสอบพื้นที่ปลูกยางพาราและปาล์มน้ำมันในพื้นที่ป่าอนุรักษ์  
 สำนักบริหารพื้นที่อนุรักษ์ที่ 3 (สาขาเพชรบุรี)

การใช้ที่ดิน  ยางพารา อายุ ..... ปี เนื้อที่ประมาณ ..... ไร่  
 ปาล์มน้ำมัน อายุ ..... ปี เนื้อที่ประมาณ ..... ไร่  
 พื้นที่อื่นๆ (ระบุ) ..... เนื้อที่ประมาณ ..... ไร่

ประเภทพื้นที่  ป่าอนุรักษ์ชื่อ เขตรักษาพันธุ์สัตว์ป่าอุทยานเสด็จในกรม-กรมหลวงชุมพร ด้านทิศเหนือ  
 ป่าสงวนแห่งชาติชื่อ .....  
 พื้นที่อื่นๆ (ระบุ) .....

ที่ตั้ง ชื่อหมู่บ้าน/ชุมชน ..... หมู่ที่ ..... ตำบล ..... อำเภอ ..... จังหวัด .....

ค่าพิกัดกลางแปลง โดยประมาณ(ส่วนภูมิสารสนเทศ) ในพื้นที่

UTM WGS 84 Easting 536543 m.E. UTM WGS 84  47 Easting  m.E.  
 ZONE 47 Northing 1225538 m.N. ZONE  48 Northing  m.N.

ผลการดำเนินการ  ตรวจสอบพื้นที่แล้ว พบว่า.....

อยู่ในแปลงพิสูจน์สิทธิ์ 30 มิ.ย. 41  อยู่ระหว่างการดำเนินการตามมาตรา 22  ดำเนินการตามมาตรา 22 แล้ว  
 ไม่อยู่ในแปลงพิสูจน์สิทธิ์ 30 มิ.ย. 41  อยู่ระหว่างการดำเนินการตามมาตรา 25  ดำเนินการตามมาตรา 25 แล้ว

\*มาตรา 22 พระราชบัญญัติอุทยานแห่งชาติ พ.ศ.2504 \*\*มาตรา 25 พระราชบัญญัติป่าสงวนแห่งชาติ พ.ศ.2535

## ภาพประกอบ (ถ่ายจากพิกัดกลางแปลงหมุนรอบ 4 ทิศ)

เหนือ P20360250N



ใต้ P20360250S



ตะวันออก P20360250E



ตะวันตก P20360250W



ผู้รับผิดชอบ(หน่วยงาน) .....

ลงชื่อ .....(ผู้สำรวจ)

ลงชื่อ .....(ผู้รับผิดชอบพื้นที่)

( )

( )

ตำแหน่ง .....

ตำแหน่ง .....

วันที่ .....

วันที่ .....


แบบฟอร์มแสดงผลการดำเนินงานตรวจสอบพื้นที่ปลูกยางพาราและปาล์มน้ำมันในพื้นที่ป่าอนุรักษ์  
สำนักบริหารพื้นที่อนุรักษ์ที่ 3 (สาขาเพชรบุรี)

การใช้ที่ดิน  ยางพารา อายุ ..... ปี เนื้อที่ประมาณ ..... ไร่  
 ปาล์มน้ำมัน อายุ ..... ปี เนื้อที่ประมาณ ..... ไร่  
 พื้นที่อื่นๆ (ระบุ) ..... เนื้อที่ประมาณ ..... ไร่  
ประเภทพื้นที่  ป่าอนุรักษ์ชื่อ เขตรักษาพันธุ์สัตว์ป่าอุทยานเสด็จในกรม-กรมหลวงชุมพร ด้านทิศเหนือ  
 ป่าสงวนแห่งชาติชื่อ .....  
 พื้นที่อื่นๆ (ระบุ) .....  
ที่ตั้ง ชื่อหมู่บ้าน/ชุมชน ..... หมู่ที่ ..... ตำบล ..... อำเภอ ..... จังหวัด .....

ค่าพิกัดกลางแปลง โดยประมาณ(ส่วนภูมิสารสนเทศ) ในพื้นที่  
UTM WGS 84 Easting 532733 m.E. UTM WGS 84  47 Easting  m.E.  
ZONE 47 Northing 1225781 m.N. ZONE  48 Northing  m.N.

ผลการดำเนินการ  ตรวจสอบพื้นที่แล้ว พบว่า.....  
 อยู่ในแปลงพิสูจน์สิทธิ์ 30 มิ.ย. 41  อยู่ระหว่างการดำเนินการตามมาตรา 22  ดำเนินการตามมาตรา 22 แล้ว  
 ไม่อยู่ในแปลงพิสูจน์สิทธิ์ 30 มิ.ย. 41  อยู่ระหว่างการดำเนินการตามมาตรา 25  ดำเนินการตามมาตรา 25 แล้ว  
\*มาตรา 22 พระราชบัญญัติอุทยานแห่งชาติ พ.ศ.2504 \*\*มาตรา 25 พระราชบัญญัติป่าสงวนแห่งชาติ พ.ศ.2535

ภาพประกอบ (ถ่ายจากพิกัดกลางแปลงหมุนรอบ 4 ทิศ)



ผู้รับผิดชอบ(หน่วยงาน) .....  
ลงชื่อ .....(ผู้สำรวจ) ..... ลงชื่อ .....(ผู้รับผิดชอบพื้นที่) .....  
( ) ( )  
ตำแหน่ง ..... ตำแหน่ง .....  
วันที่ ..... วันที่ .....

แบบฟอร์มแสดงผลการดำเนินงานตรวจสอบพื้นที่ปลูกยางพาราและปาล์มน้ำมันในพื้นที่ป่าอนุรักษ์  
 สำนักบริหารพื้นที่อนุรักษ์ที่ 3 (สาขาเพชรบุรี)

การใช้ที่ดิน  ยางพารา อายุ ..... ปี เนื้อที่ประมาณ ..... ไร่  
 ปาล์มน้ำมัน อายุ ..... ปี เนื้อที่ประมาณ ..... ไร่  
 พื้นที่อื่นๆ (ระบุ) ..... เนื้อที่ประมาณ ..... ไร่

ประเภทพื้นที่  ป่าอนุรักษ์ชื่อ เขตรักษาพันธุ์สัตว์ป่าอุทยานเสด็จในกรม-กรมหลวงชุมพร ด้านทิศเหนือ  
 ป่าสงวนแห่งชาติชื่อ .....

ที่ตั้ง ชื่อหมู่บ้าน/ชุมชน ..... หมู่ที่ ..... ตำบล ..... อำเภอ ..... จังหวัด .....

ค่าพิกัดกลางแปลง โดยประมาณ(ส่วนภูมิสารสนเทศ) ในพื้นที่

UTM WGS 84 Easting 531939 m.E. UTM WGS 84  47 Easting  m.E.  
 ZONE 47 Northing 1225803 m.N. ZONE  48 Northing  m.N.

ผลการดำเนินการ  ตรวจสอบพื้นที่แล้ว พบว่า.....

อยู่ในแปลงพิสูจน์สิทธิ์ 30 มิ.ย. 41  อยู่ระหว่างการดำเนินการตามมาตรา 22  ดำเนินการตามมาตรา 22 แล้ว  
 ไม่อยู่ในแปลงพิสูจน์สิทธิ์ 30 มิ.ย. 41  อยู่ระหว่างการดำเนินการตามมาตรา 25  ดำเนินการตามมาตรา 25 แล้ว

\*มาตรา 22 พระราชบัญญัติอุทยานแห่งชาติ พ.ศ.2504      \*\*มาตรา 25 พระราชบัญญัติป่าสงวนแห่งชาติ พ.ศ.2535

ภาพประกอบ (ถ่ายจากพิกัดกลางแปลงหมุนรอบ 4 ทิศ)

เหนือ R20360252N



ใต้ R20360252S



ตะวันออก R20360252E



ตะวันตก R20360252W



ผู้รับผิดชอบ(หน่วยงาน) .....

ลงชื่อ .....(ผู้สำรวจ)

ลงชื่อ .....(ผู้รับผิดชอบพื้นที่)

( )

( )

ตำแหน่ง .....

ตำแหน่ง .....

วันที่ .....

วันที่ .....



แบบฟอร์มแสดงผลการดำเนินงานตรวจสอบพื้นที่ปลูกยางพาราและปาล์มน้ำมันในพื้นที่ป่าอนุรักษ์  
 สำนักบริหารพื้นที่อนุรักษ์ที่ 3 (สาขาเพชรบุรี)

การใช้ที่ดิน  ยางพารา อายุ ..... ปี เนื้อที่ประมาณ ..... ไร่  
 ปาล์มน้ำมัน อายุ ..... ปี เนื้อที่ประมาณ ..... ไร่  
 พื้นที่อื่นๆ (ระบุ) ..... เนื้อที่ประมาณ ..... ไร่

ประเภทพื้นที่  ป่าอนุรักษ์ชื่อ เขตรักษาพันธุ์สัตว์ป่าอุทยานเสด็จในกรม-กรมหลวงชุมพร ด้านทิศเหนือ  
 ป่าสงวนแห่งชาติชื่อ .....  
 พื้นที่อื่นๆ (ระบุ) .....

ที่ตั้ง ชื่อหมู่บ้าน/ชุมชน ..... หมู่ที่ ..... ตำบล ..... อำเภอ ..... จังหวัด .....

ค่าพิกัดกลางแปลง โดยประมาณ(ส่วนภูมิสารสนเทศ) ในพื้นที่

UTM WGS 84 Easting 530665 m.E. UTM WGS 84  47 Easting  m.E.  
 ZONE 47 Northing 1225996 m.N. ZONE  48 Northing  m.N.

ผลการดำเนินการ  ตรวจสอบพื้นที่แล้ว พบว่า.....

อยู่ในแปลงพิสูจน์สิทธิ์ 30 มิ.ย. 41  อยู่ระหว่างการดำเนินการตามมาตรา 22  ดำเนินการตามมาตรา 22 แล้ว  
 ไม่อยู่ในแปลงพิสูจน์สิทธิ์ 30 มิ.ย. 41  อยู่ระหว่างการดำเนินการตามมาตรา 25  ดำเนินการตามมาตรา 25 แล้ว

\*มาตรา 22 พระราชบัญญัติอุทยานแห่งชาติ พ.ศ.2504 \*\*มาตรา 25 พระราชบัญญัติป่าสงวนแห่งชาติ พ.ศ.2535

## ภาพประกอบ (ถ่ายจากพิกัดกลางแปลงหมุนรอบ 4 ทิศ)

เหนือ R20360253N



ใต้ R20360253S



ตะวันออก R20360253E



ตะวันตก R20360253W



ผู้รับผิดชอบ(หน่วยงาน) .....

ลงชื่อ .....(ผู้สำรวจ)

( )

ตำแหน่ง .....

วันที่ .....

ลงชื่อ .....(ผู้รับผิดชอบพื้นที่)

( )

ตำแหน่ง .....

วันที่ .....



แบบฟอร์มแสดงผลการดำเนินงานตรวจสอบพื้นที่ปลูกยางพาราและปาล์มน้ำมันในพื้นที่ป่าอนุรักษ์  
 สำนักบริหารพื้นที่อนุรักษ์ที่ 3 (สาขาเพชรบุรี)

การใช้ที่ดิน  ยางพารา อายุ ..... ปี เนื้อที่ประมาณ ..... ไร่  
 ปาล์มน้ำมัน อายุ ..... ปี เนื้อที่ประมาณ ..... ไร่  
 พื้นที่อื่นๆ (ระบุ) ..... เนื้อที่ประมาณ ..... ไร่

ประเภทพื้นที่  ป่าอนุรักษ์ชื่อ เขตรักษาพันธุ์สัตว์ป่าอุทยานเสด็จในกรม-กรมหลวงชุมพร ด้านทิศเหนือ  
 ป่าสงวนแห่งชาติชื่อ .....  
 พื้นที่อื่นๆ (ระบุ) .....

ที่ตั้ง ชื่อหมู่บ้าน/ชุมชน ..... หมู่ที่ ..... ตำบล ..... อำเภอ ..... จังหวัด .....

ค่าพิกัดกลางแปลง โดยประมาณ(ส่วนภูมิสารสนเทศ) ในพื้นที่  
 UTM WGS 84 Easting 531359 m.E. UTM WGS 84  47 Easting  m.E.  
 ZONE 47 Northing 1226048 m.N. ZONE  48 Northing  m.N.

ผลการดำเนินการ  ตรวจสอบพื้นที่แล้ว พบว่า.....  
 อยู่ในแปลงพิสูจน์สิทธิ์ 30 มิ.ย. 41  อยู่ระหว่างการดำเนินการตามมาตรา 22  ดำเนินการตามมาตรา 22 แล้ว  
 ไม่อยู่ในแปลงพิสูจน์สิทธิ์ 30 มิ.ย. 41  อยู่ระหว่างการดำเนินการตามมาตรา 25  ดำเนินการตามมาตรา 25 แล้ว

\*มาตรา 22 พระราชบัญญัติอุทยานแห่งชาติ พ.ศ.2504

\*\*มาตรา 25 พระราชบัญญัติป่าสงวนแห่งชาติ พ.ศ.2535

ภาพประกอบ (ถ่ายจากพิกัดกลางแปลงหมุนรอบ 4 ทิศ)

เหนือ R20360255N



ใต้ R20360255S



ตะวันออก R20360255E



ตะวันตก R20360255W



ผู้รับผิดชอบ(หน่วยงาน) .....

ลงชื่อ .....(ผู้สำรวจ)  
 ( )

ลงชื่อ .....(ผู้รับผิดชอบพื้นที่)  
 ( )

ตำแหน่ง .....

ตำแหน่ง .....

วันที่ .....

วันที่ .....

แบบฟอร์มแสดงผลการดำเนินงานตรวจสอบพื้นที่ปลูกยางพาราและปาล์มน้ำมันในพื้นที่ป่าอนุรักษ์  
สำนักบริหารพื้นที่อนุรักษ์ที่ 3 (สาขาเพชรบุรี)

การใช้ที่ดิน  ยางพารา อายุ ..... ปี เนื้อที่ประมาณ ..... ไร่  
 ปาล์มน้ำมัน อายุ ..... ปี เนื้อที่ประมาณ ..... ไร่  
 พื้นที่อื่นๆ (ระบุ) ..... เนื้อที่ประมาณ ..... ไร่

ประเภทพื้นที่  ป่าอนุรักษ์ชื่อ เขตรักษาพันธุ์สัตว์ป่าอุทยานเสด็จในกรม-กรมหลวงชุมพร ด้านทิศเหนือ  
 ป่าสงวนแห่งชาติชื่อ .....  
 พื้นที่อื่นๆ (ระบุ) .....

ที่ตั้ง ชื่อหมู่บ้าน/ชุมชน ..... หมู่ที่ ..... ตำบล ..... อำเภอ ..... จังหวัด .....

ค่าพิกัดกลางแปลง โดยประมาณ(ส่วนภูมิสารสนเทศ) ในพื้นที่

UTM WGS 84 Easting 527887 m.E. UTM WGS 84  47 Easting       m.E.  
 ZONE 47 Northing 1226206 m.N. ZONE  48 Northing       m.N.

ผลการดำเนินการ  ตรวจสอบพื้นที่แล้ว พบว่า.....

อยู่ในแปลงพิสูจน์สิทธิ์ 30 มิ.ย. 41  อยู่ระหว่างการดำเนินการตามมาตรา 22  ดำเนินการตามมาตรา 22 แล้ว  
 ไม่อยู่ในแปลงพิสูจน์สิทธิ์ 30 มิ.ย. 41  อยู่ระหว่างการดำเนินการตามมาตรา 25  ดำเนินการตามมาตรา 25 แล้ว

\*มาตรา 22 พระราชบัญญัติอุทยานแห่งชาติ พ.ศ.2504 \*\*มาตรา 25 พระราชบัญญัติป่าสงวนแห่งชาติ พ.ศ.2535

ภาพประกอบ (ถ่ายจากพิกัดกลางแปลงหมุนรอบ 4 ทิศ)

เหนือ R20360257N



ใต้ R20360257S



ตะวันออก R20360257E



ตะวันตก R20360257W



ผู้รับผิดชอบ(หน่วยงาน) .....

ลงชื่อ .....(ผู้สำรวจ)

( )

ตำแหน่ง .....

วันที่ .....

ลงชื่อ .....(ผู้รับผิดชอบพื้นที่)

( )

ตำแหน่ง .....

วันที่ .....

แบบฟอร์มแสดงผลการดำเนินงานตรวจสอบพื้นที่ปลูกยางพาราและปาล์มน้ำมันในพื้นที่ป่าอนุรักษ์  
สำนักบริหารพื้นที่อนุรักษ์ที่ 3 (สาขาเพชรบุรี)

การใช้ที่ดิน  ยางพารา อายุ ..... ปี เนื้อที่ประมาณ ..... ไร่  
 ปาล์มน้ำมัน อายุ ..... ปี เนื้อที่ประมาณ ..... ไร่  
 พื้นที่อื่นๆ (ระบุ) ..... เนื้อที่ประมาณ ..... ไร่

ประเภทพื้นที่  ป่าอนุรักษ์ชื่อ เขตรักษาพันธุ์สัตว์ป่าอุทยานเสด็จในกรม-กรมหลวงชุมพร ด้านทิศเหนือ  
 ป่าสงวนแห่งชาติชื่อ .....

ที่ตั้ง ชื่อหมู่บ้าน/ชุมชน ..... หมู่ที่ ..... ตำบล ..... อำเภอ ..... จังหวัด .....

ค่าพิกัดกลางแปลง โดยประมาณ(ส่วนภูมิสารสนเทศ) ในพื้นที่

UTM WGS 84	Easting	533393 m.E.	UTM WGS 84	<input type="text"/> 47 Easting	<input type="text"/> m.E.
ZONE 47	Northing	1226222 m.N.	ZONE	<input type="text"/> 48 Northing	<input type="text"/> m.N.

ผลการดำเนินการ  ตรวจสอบพื้นที่แล้ว พบว่า.....

<input type="checkbox"/> อยู่ในแปลงพิสูจน์สิทธิ์ 30 มิ.ย. 41	<input type="checkbox"/> อยู่ระหว่างการดำเนินการตามมาตรา 22	<input type="checkbox"/> ดำเนินการตามมาตรา 22 แล้ว
<input type="checkbox"/> ไม่อยู่ในแปลงพิสูจน์สิทธิ์ 30 มิ.ย. 41	<input type="checkbox"/> อยู่ระหว่างการดำเนินการตามมาตรา 25	<input type="checkbox"/> ดำเนินการตามมาตรา 25 แล้ว

\*มาตรา 22 พระราชบัญญัติอุทยานแห่งชาติ พ.ศ.2504      \*\*มาตรา 25 พระราชบัญญัติป่าสงวนแห่งชาติ พ.ศ.2535

ภาพประกอบ (ถ่ายจากพิกัดกลางแปลงหมุนรอบ 4 ทิศ)

เหนือ R20360258N	ใต้ R20360258S
ตะวันออก R20360258E	ตะวันตก R20360258W

ผู้รับผิดชอบ(หน่วยงาน) .....

ลงชื่อ .....	ลงชื่อ .....
( )	( )
ตำแหน่ง .....	ตำแหน่ง .....
วันที่ .....	วันที่ .....

แบบฟอร์มแสดงผลการดำเนินงานตรวจสอบพื้นที่ปลูกยางพาราและปาล์มน้ำมันในพื้นที่ป่าอนุรักษ์  
 สำนักบริหารพื้นที่อนุรักษ์ที่ 3 (สาขาเพชรบุรี)

การใช้ที่ดิน  ยางพารา อายุ ..... ปี เนื้อที่ประมาณ ..... ไร่  
 ปาล์มน้ำมัน อายุ ..... ปี เนื้อที่ประมาณ ..... ไร่  
 พื้นที่อื่นๆ (ระบุ) ..... เนื้อที่ประมาณ ..... ไร่

ประเภทพื้นที่  ป่าอนุรักษ์ชื่อ เขตรักษาพันธุ์สัตว์ป่าอุทยานเสด็จในกรม-กรมหลวงชุมพร ด้านทิศเหนือ  
 ป่าสงวนแห่งชาติชื่อ .....  
 พื้นที่อื่นๆ (ระบุ) .....

ที่ตั้ง ชื่อหมู่บ้าน/ชุมชน ..... หมู่ที่ ..... ตำบล ..... อำเภอ ..... จังหวัด .....

ค่าพิกัดกลางแปลง โดยประมาณ(ส่วนภูมิสารสนเทศ) ในพื้นที่

UTM WGS 84 Easting 527178 m.E. UTM WGS 84  47 Easting  m.E.  
 ZONE 47 Northing 1226276 m.N. ZONE  48 Northing  m.N.

ผลการดำเนินการ  ตรวจสอบพื้นที่แล้ว พบว่า.....

อยู่ในแปลงพิสูจน์สิทธิ์ 30 มิ.ย. 41  อยู่ระหว่างการดำเนินการตามมาตรา 22  ดำเนินการตามมาตรา 22 แล้ว  
 ไม่อยู่ในแปลงพิสูจน์สิทธิ์ 30 มิ.ย. 41  อยู่ระหว่างการดำเนินการตามมาตรา 25  ดำเนินการตามมาตรา 25 แล้ว

\*มาตรา 22 พระราชบัญญัติอุทยานแห่งชาติ พ.ศ.2504 \*\*มาตรา 25 พระราชบัญญัติป่าสงวนแห่งชาติ พ.ศ.2535

ภาพประกอบ (ถ่ายจากพิกัดกลางแปลงหมุนรอบ 4 ทิศ)

เหนือ R20360259N



ใต้ R20360259S



ตะวันออก R20360259E



ตะวันตก R20360259W



ผู้รับผิดชอบ(หน่วยงาน) .....

ลงชื่อ .....(ผู้สำรวจ)

ลงชื่อ .....(ผู้รับผิดชอบพื้นที่)

( )

( )

ตำแหน่ง .....

ตำแหน่ง .....

วันที่ .....

วันที่ .....

แบบฟอร์มแสดงผลการดำเนินงานตรวจสอบพื้นที่ปลูกยางพาราและปาล์มน้ำมันในพื้นที่ป่าอนุรักษ์  
สำนักบริหารพื้นที่อนุรักษ์ที่ 3 (สาขาเพชรบุรี)

การใช้ที่ดิน  ยางพารา อายุ ..... ปี เนื้อที่ประมาณ ..... ไร่

ปาล์มน้ำมัน อายุ ..... ปี เนื้อที่ประมาณ ..... ไร่

พื้นที่อื่นๆ (ระบุ) ..... เนื้อที่ประมาณ ..... ไร่

ประเภทพื้นที่  ป่าอนุรักษ์ชื่อ เขตรักษาพันธุ์สัตว์ป่าอุทยานเสด็จในกรม-กรมหลวงชุมพร ด้านทิศเหนือ

ป่าสงวนแห่งชาติชื่อ .....

พื้นที่อื่นๆ (ระบุ) .....

ที่ตั้ง ชื่อหมู่บ้าน/ชุมชน ..... หมู่ที่ ..... ตำบล ..... อำเภอ ..... จังหวัด .....

ค่าพิกัดกลางแปลง โดยประมาณ(ส่วนภูมิสารสนเทศ)

ในพื้นที่

UTM WGS 84 Easting 528520 m.E.

UTM WGS 84  47 Easting  m.E.

ZONE 47 Northing 1226289 m.N.

ZONE  48 Northing  m.N.

ผลการดำเนินการ  ตรวจสอบพื้นที่แล้ว พบว่า.....

อยู่ในแปลงพิสูจน์สิทธิ์ 30 มิ.ย. 41

อยู่ระหว่างการดำเนินการตามมาตรา 22

ดำเนินการตามมาตรา 22 แล้ว

ไม่อยู่ในแปลงพิสูจน์สิทธิ์ 30 มิ.ย. 41

อยู่ระหว่างการดำเนินการตามมาตรา 25

ดำเนินการตามมาตรา 25 แล้ว

\*มาตรา 22 พระราชบัญญัติอุทยานแห่งชาติ พ.ศ.2504

\*\*มาตรา 25 พระราชบัญญัติป่าสงวนแห่งชาติ พ.ศ.2535

ภาพประกอบ (ถ่ายจากพิกัดกลางแปลงหมุนรอบ 4 ทิศ)

เหนือ R20360260N



ใต้ R20360260S



ตะวันออก R20360260E



ตะวันตก R20360260W



ผู้รับผิดชอบ(หน่วยงาน) .....

ลงชื่อ .....(ผู้สำรวจ)

ลงชื่อ .....(ผู้รับผิดชอบพื้นที่)

( )

( )

ตำแหน่ง .....

ตำแหน่ง .....

วันที่ .....

วันที่ .....


แบบฟอร์มแสดงผลการดำเนินงานตรวจสอบพื้นที่ปลูกยางพาราและปาล์มน้ำมันในพื้นที่ป่าอนุรักษ์  
สำนักบริหารพื้นที่อนุรักษ์ที่ 3 (สาขาเพชรบุรี)

การใช้ที่ดิน  ยางพารา อายุ ..... ปี เนื้อที่ประมาณ ..... ไร่  
 ปาล์มน้ำมัน อายุ ..... ปี เนื้อที่ประมาณ ..... ไร่  
 พื้นที่อื่นๆ (ระบุ) ..... เนื้อที่ประมาณ ..... ไร่  
ประเภทพื้นที่  ป่าอนุรักษ์ชื่อ เขตรักษาพันธุ์สัตว์ป่าอุทยานเสด็จในกรม-กรมหลวงชุมพร ด้านทิศเหนือ  
 ป่าสงวนแห่งชาติชื่อ .....  
 พื้นที่อื่นๆ (ระบุ) .....  
ที่ตั้ง ชื่อหมู่บ้าน/ชุมชน ..... หมู่ที่ ..... ตำบล ..... อำเภอ ..... จังหวัด .....

ค่าพิกัดกลางแปลง โดยประมาณ(ส่วนภูมิสารสนเทศ) ในพื้นที่  
UTM WGS 84 Easting 532119 m.E. UTM WGS 84  47 Easting       m.E.  
ZONE 47 Northing 1226321 m.N. ZONE  48 Northing       m.N.

ผลการดำเนินการ  ตรวจสอบพื้นที่แล้ว พบว่า.....  
 อยู่ในแปลงพิสูจนสิทธิ์ 30 มิ.ย. 41  อยู่ระหว่างการดำเนินการตามมาตรา 22  ดำเนินการตามมาตรา 22 แล้ว  
 ไม่อยู่ในแปลงพิสูจนสิทธิ์ 30 มิ.ย. 41  อยู่ระหว่างการดำเนินการตามมาตรา 25  ดำเนินการตามมาตรา 25 แล้ว  
\*มาตรา 22 พระราชบัญญัติอุทยานแห่งชาติ พ.ศ.2504 \*\*มาตรา 25 พระราชบัญญัติป่าสงวนแห่งชาติ พ.ศ.2535

ภาพประกอบ (ถ่ายจากพิกัดกลางแปลงหมุนรอบ 4 ทิศ)



ผู้รับผิดชอบ(หน่วยงาน) .....  
ลงชื่อ .....(ผู้สำรวจ) ..... ลงชื่อ .....(ผู้รับผิดชอบพื้นที่) .....  
( ..... ) ( ..... )  
ตำแหน่ง ..... ตำแหน่ง .....  
วันที่ ..... วันที่ .....



**แบบฟอร์มแสดงผลการดำเนินงานตรวจสอบพื้นที่ปลูกยางพาราและปาล์มน้ำมันในพื้นที่ป่าอนุรักษ์**

**สำนักบริหารพื้นที่อนุรักษ์ที่ 3 (สาขาเพชรบุรี)**

การใช้ที่ดิน     ยางพารา    อายุ ..... ปี    เนื้อที่ประมาณ ..... ไร่  
                     ปาล์มน้ำมัน    อายุ ..... ปี    เนื้อที่ประมาณ ..... ไร่  
                     พื้นที่อื่นๆ (ระบุ) .....    เนื้อที่ประมาณ ..... ไร่

ประเภทพื้นที่     ป่าอนุรักษ์ชื่อ เขตรักษาพันธุ์สัตว์ป่าอุทยานเสด็จในกรม-กรมหลวงชุมพร ด้านทิศเหนือ  
                     ป่าสงวนแห่งชาติชื่อ .....

ที่ตั้ง    ชื่อหมู่บ้าน/ชุมชน ..... หมู่ที่ ..... ตำบล ..... อำเภอ ..... จังหวัด .....

ค่าพิกัดกลางแปลง	โดยประมาณ(ส่วนภูมิสารสนเทศ)	ในพื้นที่
UTM WGS 84    Easting    535834 m.E.	UTM WGS 84 <input type="text"/> 47 Easting <input type="text"/> <input type="text"/> <input type="text"/> <input type="text"/> <input type="text"/> <input type="text"/> m.E.	
ZONE 47    Northing    1226395 m.N.	ZONE <input type="text"/> 48 Northing <input type="text"/> <input type="text"/> <input type="text"/> <input type="text"/> <input type="text"/> <input type="text"/> m.N.	

ผลการดำเนินการ     ตรวจสอบพื้นที่แล้ว    พบว่า.....  
 อยู่ในแปลงพิสูจน์สิทธิ์ 30 มิ.ย. 41     อยู่ระหว่างการดำเนินการตามมาตรา 22     ดำเนินการตามมาตรา 22 แล้ว  
 ไม่อยู่ในแปลงพิสูจน์สิทธิ์ 30 มิ.ย. 41     อยู่ระหว่างการดำเนินการตามมาตรา 25     ดำเนินการตามมาตรา 25 แล้ว

\*มาตรา 22 พระราชบัญญัติอุทยานแห่งชาติ พ.ศ.2504

\*\*มาตรา 25 พระราชบัญญัติป่าสงวนแห่งชาติ พ.ศ.2535

**ภาพประกอบ (ถ่ายจากพิกัดกลางแปลงหมุนรอบ 4 ทิศ)**

เหนือ    R20360262N



ใต้    R20360262S



ตะวันออก    R20360262E



ตะวันตก    R20360262W



ผู้รับผิดชอบ(หน่วยงาน) .....

ลงชื่อ .....(ผู้สำรวจ)

ลงชื่อ .....(ผู้รับผิดชอบพื้นที่)

( )

( )

ตำแหน่ง .....

ตำแหน่ง .....

วันที่ .....

วันที่ .....

แบบฟอร์มแสดงผลการดำเนินงานตรวจสอบพื้นที่ปลูกยางพาราและปาล์มน้ำมันในพื้นที่ป่าอนุรักษ์  
สำนักบริหารพื้นที่อนุรักษ์ที่ 3 (สาขาเพชรบุรี)การใช้ที่ดิน  ยางพารา อายุ ..... ปี เนื้อที่ประมาณ ..... ไร่ ปาล์มน้ำมัน อายุ ..... ปี เนื้อที่ประมาณ ..... ไร่ พื้นที่อื่นๆ (ระบุ) ..... เนื้อที่ประมาณ ..... ไร่ประเภทพื้นที่  ป่าอนุรักษ์ชื่อ เขตรักษาพันธุ์สัตว์ป่าอุทยานเสด็จในกรม-กรมหลวงชุมพร ด้านทิศเหนือ ป่าสงวนแห่งชาติชื่อ ..... พื้นที่อื่นๆ (ระบุ) .....

ที่ตั้ง ชื่อหมู่บ้าน/ชุมชน ..... หมู่ที่ ..... ตำบล ..... อำเภอ ..... จังหวัด .....

ค่าพิกัดกลางแปลง โดยประมาณ(ส่วนภูมิสารสนเทศ)

ในพื้นที่

UTM WGS 84 Easting 537031 m.E.

UTM WGS 84  47 Easting  m.E.

ZONE 47 Northing 1226411 m.N.

ZONE  48 Northing  m.N.ผลการดำเนินการ  ตรวจสอบพื้นที่แล้ว พบว่า..... อยู่ในแปลงพิสูจน์สิทธิ์ 30 มิ.ย. 41 อยู่ระหว่างการดำเนินการตามมาตรา 22 ดำเนินการตามมาตรา 22 แล้ว ไม่อยู่ในแปลงพิสูจน์สิทธิ์ 30 มิ.ย. 41 อยู่ระหว่างการดำเนินการตามมาตรา 25 ดำเนินการตามมาตรา 25 แล้ว

\*มาตรา 22 พระราชบัญญัติอุทยานแห่งชาติ พ.ศ.2504

\*\*มาตรา 25 พระราชบัญญัติป่าสงวนแห่งชาติ พ.ศ.2535

ภาพประกอบ (ถ่ายจากพิกัดกลางแปลงหมุนรอบ 4 ทิศ)

เหนือ P20360263N



ใต้ P20360263S



ตะวันออก P20360263E



ตะวันตก P20360263W



ผู้รับผิดชอบ(หน่วยงาน) .....

ลงชื่อ .....(ผู้สำรวจ)

ลงชื่อ .....(ผู้รับผิดชอบพื้นที่)

( )

( )

ตำแหน่ง .....

ตำแหน่ง .....

วันที่ .....

วันที่ .....

แบบฟอร์มแสดงผลการดำเนินงานตรวจสอบพื้นที่ปลูกยางพาราและปาล์มน้ำมันในพื้นที่ป่าอนุรักษ์  
สำนักบริหารพื้นที่อนุรักษ์ที่ 3 (สาขาเพชรบุรี)

การใช้ที่ดิน  ยางพารา อายุ ..... ปี เนื้อที่ประมาณ ..... ไร่  
 ปาล์มน้ำมัน อายุ ..... ปี เนื้อที่ประมาณ ..... ไร่  
 พื้นที่อื่นๆ (ระบุ) ..... เนื้อที่ประมาณ ..... ไร่

ประเภทพื้นที่  ป่าอนุรักษ์ชื่อ เขตรักษาพันธุ์สัตว์ป่าอุทยานเสด็จในกรม-กรมหลวงชุมพร ด้านทิศเหนือ  
 ป่าสงวนแห่งชาติชื่อ .....  
 พื้นที่อื่นๆ (ระบุ) .....

ที่ตั้ง ชื่อหมู่บ้าน/ชุมชน ..... หมู่ที่ ..... ตำบล ..... อำเภอ ..... จังหวัด .....

ค่าพิกัดกลางแปลง โดยประมาณ(ส่วนภูมิสารสนเทศ) ในพื้นที่  
UTM WGS 84 Easting 528393 m.E. UTM WGS 84  47 Easting       m.E.  
ZONE 47 Northing 1226538 m.N. ZONE  48 Northing       m.N.

ผลการดำเนินการ  ตรวจสอบพื้นที่แล้ว พบว่า.....  
 อยู่ในแปลงพิสูจน์สิทธิ์ 30 มิ.ย. 41  อยู่ระหว่างการดำเนินการตามมาตรา 22  ดำเนินการตามมาตรา 22 แล้ว  
 ไม่อยู่ในแปลงพิสูจน์สิทธิ์ 30 มิ.ย. 41  อยู่ระหว่างการดำเนินการตามมาตรา 25  ดำเนินการตามมาตรา 25 แล้ว  
\*มาตรา 22 พระราชบัญญัติอุทยานแห่งชาติ พ.ศ.2504 \*\*มาตรา 25 พระราชบัญญัติป่าสงวนแห่งชาติ พ.ศ.2535

ภาพประกอบ (ถ่ายจากพิกัดกลางแปลงหมุนรอบ 4 ทิศ)

เหนือ R20360264N



ใต้ R20360264S



ตะวันออก R20360264E



ตะวันตก R20360264W



ผู้รับผิดชอบ(หน่วยงาน) .....  
ลงชื่อ .....(ผู้สำรวจ) ..... ลงชื่อ .....(ผู้รับผิดชอบพื้นที่) .....  
( ) ( )  
ตำแหน่ง ..... ตำแหน่ง .....  
วันที่ ..... วันที่ .....

วันที่รายงาน   □□-□□-□□□□

ครั้งที่รายงาน 01

รหัส R20360265

แบบฟอร์มแสดงผลการดำเนินงานตรวจสอบพื้นที่ปลูกยางพาราและปาล์มน้ำมันในพื้นที่ป่าอนุรักษ์  
สำนักงานบริหารพื้นที่อนุรักษ์ที่ 3 (สาขาเพชรบุรี)

การใช้ที่ดิน    ยางพารา   อายุ ..... ปี   เนื้อที่ประมาณ ..... ไร่

ปาล์มน้ำมัน   อายุ ..... ปี   เนื้อที่ประมาณ ..... ไร่

พื้นที่อื่นๆ (ระบุ) .....   เนื้อที่ประมาณ ..... ไร่

ประเภทพื้นที่    ป่าอนุรักษ์ชื่อ เขตรักษาพันธุ์สัตว์ป่าอุทยานเสด็จในกรม-กรมหลวงชุมพร ด้านทิศเหนือ

ป่าสงวนแห่งชาติชื่อ .....

พื้นที่อื่นๆ (ระบุ) .....

ที่ตั้ง   ชื่อหมู่บ้าน/ชุมชน ..... หมู่ที่ ..... ตำบล ..... อำเภอ ..... จังหวัด .....

ค่าพิกัดกลางแปลง   โดยประมาณ(ส่วนภูมิสารสนเทศ)   ในพื้นที่

UTM WGS 84   Easting   531596 m.E.   UTM WGS 84    47 Easting        m.E.

ZONE 47   Northing   1226601 m.N.   ZONE    48 Northing         m.N.

ผลการดำเนินการ    ตรวจสอบพื้นที่แล้ว   พบว่า.....

อยู่ในแปลงพิสูจน์สิทธิ์ 30 มิ.ย. 41                            อยู่ระหว่างการดำเนินการตามมาตรา 22                            ดำเนินการตามมาตรา 22 แล้ว

ไม่อยู่ในแปลงพิสูจน์สิทธิ์ 30 มิ.ย. 41                            อยู่ระหว่างการดำเนินการตามมาตรา 25                            ดำเนินการตามมาตรา 25 แล้ว

\*มาตรา 22 พระราชบัญญัติอุทยานแห่งชาติ พ.ศ.2504

\*\*มาตรา 25 พระราชบัญญัติป่าสงวนแห่งชาติ พ.ศ.2535

ภาพประกอบ (ถ่ายจากพิกัดกลางแปลงหมุนรอบ 4 ทิศ)

เหนือ R20360265N



ใต้ R20360265S



ตะวันออก R20360265E



ตะวันตก R20360265W



ผู้รับผิดชอบ(หน่วยงาน) .....

ลงชื่อ .....(ผู้สำรวจ)

ลงชื่อ .....(ผู้รับผิดชอบพื้นที่)

( )

( )

ตำแหน่ง .....

ตำแหน่ง .....

วันที่ .....

วันที่ .....

แบบฟอร์มแสดงผลการดำเนินงานตรวจสอบพื้นที่ปลูกยางพาราและปาล์มน้ำมันในพื้นที่ป่าอนุรักษ์  
สำนักบริหารพื้นที่อนุรักษ์ที่ 3 (สาขาเพชรบุรี)

การใช้ที่ดิน  ยางพารา อายุ ..... ปี เนื้อที่ประมาณ ..... ไร่  
 ปาล์มน้ำมัน อายุ ..... ปี เนื้อที่ประมาณ ..... ไร่  
 พื้นที่อื่นๆ (ระบุ) ..... เนื้อที่ประมาณ ..... ไร่

ประเภทพื้นที่  ป่าอนุรักษ์ชื่อ เขตรักษาพันธุ์สัตว์ป่าอุทยานเสด็จในกรม-กรมหลวงชุมพร ด้านทิศเหนือ  
 ป่าสงวนแห่งชาติชื่อ .....  
 พื้นที่อื่นๆ (ระบุ) .....

ที่ตั้ง ชื่อหมู่บ้าน/ชุมชน ..... หมู่ที่ ..... ตำบล ..... อำเภอ ..... จังหวัด .....

ค่าพิกัดกลางแปลง โดยประมาณ(ส่วนภูมิสารสนเทศ) ในพื้นที่  
UTM WGS 84 Easting 531028 m.E. UTM WGS 84  47 Easting      m.E.  
ZONE 47 Northing 1226607 m.N. ZONE  48 Northing       m.N.

ผลการดำเนินการ  ตรวจสอบพื้นที่แล้ว พบว่า.....  
 อยู่ในแปลงพิสูจน์สิทธิ์ 30 มิ.ย. 41  อยู่ระหว่างการดำเนินการตามมาตรา 22  ดำเนินการตามมาตรา 22 แล้ว  
 ไม่อยู่ในแปลงพิสูจน์สิทธิ์ 30 มิ.ย. 41  อยู่ระหว่างการดำเนินการตามมาตรา 25  ดำเนินการตามมาตรา 25 แล้ว  
\*มาตรา 22 พระราชบัญญัติอุทยานแห่งชาติ พ.ศ.2504 \*\*มาตรา 25 พระราชบัญญัติป่าสงวนแห่งชาติ พ.ศ.2535

ภาพประกอบ (ถ่ายจากพิกัดกลางแปลงหมุนรอบ 4 ทิศ)

เหนือ P20360266N



ใต้ P20360266S



ตะวันออก P20360266E



ตะวันตก P20360266W



ผู้รับผิดชอบ(หน่วยงาน) .....

ลงชื่อ .....(ผู้สำรวจ)  
( )

ลงชื่อ .....(ผู้รับผิดชอบพื้นที่)  
( )

ตำแหน่ง .....

ตำแหน่ง .....

วันที่ .....

วันที่ .....

แบบฟอร์มแสดงผลการดำเนินงานตรวจสอบพื้นที่ปลูกยางพาราและปาล์มน้ำมันในพื้นที่ป่าอนุรักษ์

สำนักบริหารพื้นที่อนุรักษ์ที่ 3 (สาขาเพชรบุรี)

การใช้ที่ดิน  ยางพารา อายุ ..... ปี เนื้อที่ประมาณ ..... ไร่  
 ปาล์มน้ำมัน อายุ ..... ปี เนื้อที่ประมาณ ..... ไร่  
 พื้นที่อื่นๆ (ระบุ) ..... เนื้อที่ประมาณ ..... ไร่

ประเภทพื้นที่  ป่าอนุรักษ์ชื่อ เขตรักษาพันธุ์สัตว์ป่าอุทยานเสด็จในกรม-กรมหลวงชุมพร ด้านทิศเหนือ  
 ป่าสงวนแห่งชาติชื่อ .....  
 พื้นที่อื่นๆ (ระบุ) .....

ที่ตั้ง ชื่อหมู่บ้าน/ชุมชน ..... หมู่ที่ ..... ตำบล ..... อำเภอ ..... จังหวัด .....

ค่าพิกัดกลางแปลง โดยประมาณ(ส่วนภูมิสารสนเทศ) ในพื้นที่  
 UTM WGS 84 Easting 532949 m.E. UTM WGS 84  47 Easting       m.E.  
 ZONE 47 Northing 1226706 m.N. ZONE  48 Northing       m.N.

ผลการดำเนินการ  ตรวจสอบพื้นที่แล้ว พบว่า.....

อยู่ในแปลงพิสูจน์สิทธิ์ 30 มิ.ย. 41  อยู่ระหว่างการดำเนินการตามมาตรา 22  ดำเนินการตามมาตรา 22 แล้ว  
 ไม่อยู่ในแปลงพิสูจน์สิทธิ์ 30 มิ.ย. 41  อยู่ระหว่างการดำเนินการตามมาตรา 25  ดำเนินการตามมาตรา 25 แล้ว

\*มาตรา 22 พระราชบัญญัติอุทยานแห่งชาติ พ.ศ.2504

\*\*มาตรา 25 พระราชบัญญัติป่าสงวนแห่งชาติ พ.ศ.2535

ภาพประกอบ (ถ่ายจากพิกัดกลางแปลงหมุนรอบ 4 ทิศ)

เหนือ P20360267N



ใต้ P20360267S



ตะวันออก P20360267E



ตะวันตก P20360267W



ผู้รับผิดชอบ(หน่วยงาน) .....

ลงชื่อ .....(ผู้สำรวจ)

ลงชื่อ .....(ผู้รับผิดชอบพื้นที่)

( )

( )

ตำแหน่ง .....

ตำแหน่ง .....

วันที่ .....

วันที่ .....

## แบบฟอร์มแสดงผลการดำเนินงานตรวจสอบพื้นที่ปลูกยางพาราและปาล์มน้ำมันในพื้นที่ป่าอนุรักษ์

## สำนักบริหารพื้นที่อนุรักษ์ที่ 3 (สาขาเพชรบุรี)

การใช้ที่ดิน  ยางพารา อายุ ..... ปี เนื้อที่ประมาณ ..... ไร่  
 ปาล์มน้ำมัน อายุ ..... ปี เนื้อที่ประมาณ ..... ไร่  
 พื้นที่อื่นๆ (ระบุ) ..... เนื้อที่ประมาณ ..... ไร่

ประเภทพื้นที่  ป่าอนุรักษ์ชื่อ เขตรักษาพันธุ์สัตว์ป่าอุทยานเสด็จในกรม-กรมหลวงชุมพร ด้านทิศเหนือ  
 ป่าสงวนแห่งชาติชื่อ .....  
 พื้นที่อื่นๆ (ระบุ) .....

ที่ตั้ง ชื่อหมู่บ้าน/ชุมชน ..... หมู่ที่ ..... ตำบล ..... อำเภอ ..... จังหวัด .....

ค่าพิกัดกลางแปลง โดยประมาณ(ส่วนภูมิสารสนเทศ) ในพื้นที่

UTM WGS 84 Easting 535474 m.E. UTM WGS 84  47 Easting       m.E.  
 ZONE 47 Northing 1226767 m.N. ZONE  48 Northing       m.N.

ผลการดำเนินการ  ตรวจสอบพื้นที่แล้ว พบว่า.....


อยู่ในแปลงพิสูจน์สิทธิ์ 30 มิ.ย. 41  อยู่ระหว่างการดำเนินการตามมาตรา 22  ดำเนินการตามมาตรา 22 แล้ว  
 ไม่อยู่ในแปลงพิสูจน์สิทธิ์ 30 มิ.ย. 41  อยู่ระหว่างการดำเนินการตามมาตรา 25  ดำเนินการตามมาตรา 25 แล้ว

\*มาตรา 22 พระราชบัญญัติอุทยานแห่งชาติ พ.ศ.2504


\*\*มาตรา 25 พระราชบัญญัติป่าสงวนแห่งชาติ พ.ศ.2535

## ภาพประกอบ (ถ่ายจากพิกัดกลางแปลงหมุนรอบ 4 ทิศ)

เหนือ R20360268N



ใต้ R20360268S



ตะวันออก R20360268E



ตะวันตก R20360268W



ผู้รับผิดชอบ(หน่วยงาน) .....

ลงชื่อ ..... (ผู้สำรวจ)

ลงชื่อ ..... (ผู้รับผิดชอบพื้นที่)

( )

( )

ตำแหน่ง .....

ตำแหน่ง .....

วันที่ .....

วันที่ .....


แบบฟอร์มแสดงผลการดำเนินงานตรวจสอบพื้นที่ปลูกยางพาราและปาล์มน้ำมันในพื้นที่ป่าอนุรักษ์  
สำนักบริหารพื้นที่อนุรักษ์ที่ 3 (สาขาเพชรบุรี)

การใช้ที่ดิน  ยางพารา อายุ ..... ปี เนื้อที่ประมาณ ..... ไร่  
 ปาล์มน้ำมัน อายุ ..... ปี เนื้อที่ประมาณ ..... ไร่  
 พื้นที่อื่นๆ (ระบุ) ..... เนื้อที่ประมาณ ..... ไร่  
ประเภทพื้นที่  ป่าอนุรักษ์ชื่อ เขตรักษาพันธุ์สัตว์ป่าอุทยานเสด็จในกรม-กรมหลวงชุมพร ด้านทิศเหนือ  
 ป่าสงวนแห่งชาติชื่อ .....  
 พื้นที่อื่นๆ (ระบุ) .....  
ที่ตั้ง ชื่อหมู่บ้าน/ชุมชน ..... หมู่ที่ ..... ตำบล ..... อำเภอ ..... จังหวัด .....

ค่าพิกัดกลางแปลง โดยประมาณ(ส่วนภูมิสารสนเทศ) ในพื้นที่  
UTM WGS 84 Easting 535756 m.E. UTM WGS 84  47 Easting       m.E.  
ZONE 47 Northing 1226851 m.N. ZONE  48 Northing       m.N.

ผลการดำเนินการ  ตรวจสอบพื้นที่แล้ว พบว่า.....  
 อยู่ในแปลงพิสูจน์สิทธิ์ 30 มิ.ย. 41  อยู่ระหว่างการดำเนินการตามมาตรา 22  ดำเนินการตามมาตรา 22 แล้ว  
 ไม่อยู่ในแปลงพิสูจน์สิทธิ์ 30 มิ.ย. 41  อยู่ระหว่างการดำเนินการตามมาตรา 25  ดำเนินการตามมาตรา 25 แล้ว  
\*มาตรา 22 พระราชบัญญัติอุทยานแห่งชาติ พ.ศ.2504 \*\*มาตรา 25 พระราชบัญญัติป่าสงวนแห่งชาติ พ.ศ.2535

ภาพประกอบ (ถ่ายจากพิกัดกลางแปลงหมุนรอบ 4 ทิศ)



ผู้รับผิดชอบ(หน่วยงาน) .....  
ลงชื่อ .....(ผู้สำรวจ) ..... ลงชื่อ .....(ผู้รับผิดชอบพื้นที่) .....  
( ) ( )  
ตำแหน่ง ..... ตำแหน่ง .....  
วันที่ ..... วันที่ .....



วันที่รายงาน □□-□□-□□□□

ครั้งที่รายงาน 01

รหัส R20360270

แบบฟอร์มแสดงผลการดำเนินงานตรวจสอบพื้นที่ปลูกยางพาราและปาล์มน้ำมันในพื้นที่ป่าอนุรักษ์  
สำนักบริหารพื้นที่อนุรักษ์ที่ 3 (สาขาเพชรบุรี)

การใช้ที่ดิน  ยางพารา อายุ ..... ปี เนื้อที่ประมาณ ..... ไร่  
 ปาล์มน้ำมัน อายุ ..... ปี เนื้อที่ประมาณ ..... ไร่  
 พื้นที่อื่นๆ (ระบุ) ..... เนื้อที่ประมาณ ..... ไร่

ประเภทพื้นที่  ป่าอนุรักษ์ชื่อ เขตรักษาพันธุ์สัตว์ป่าอุทยานเสด็จในกรม-กรมหลวงชุมพร ด้านทิศเหนือ  
 ป่าสงวนแห่งชาติชื่อ .....  
 พื้นที่อื่นๆ (ระบุ) .....

ที่ตั้ง ชื่อหมู่บ้าน/ชุมชน ..... หมู่ที่ ..... ตำบล ..... อำเภอ ..... จังหวัด .....

ค่าพิกัดกลางแปลง โดยประมาณ(ส่วนภูมิสารสนเทศ) ในพื้นที่

UTM WGS 84 Easting 537379 m.E. UTM WGS 84  47 Easting □□□□□□□ m.E.  
ZONE 47 Northing 1226862 m.N. ZONE  48 Northing □□□□□□□□ m.N.

ผลการดำเนินการ  ตรวจสอบพื้นที่แล้ว พบว่า.....

อยู่ในแปลงพิสูจน์สิทธิ์ 30 มิ.ย. 41  อยู่ระหว่างการดำเนินการตามมาตรา 22  ดำเนินการตามมาตรา 22 แล้ว  
 ไม่อยู่ในแปลงพิสูจน์สิทธิ์ 30 มิ.ย. 41  อยู่ระหว่างการดำเนินการตามมาตรา 25  ดำเนินการตามมาตรา 25 แล้ว

\*มาตรา 22 พระราชบัญญัติอุทยานแห่งชาติ พ.ศ.2504 \*\*มาตรา 25 พระราชบัญญัติป่าสงวนแห่งชาติ พ.ศ.2535

ภาพประกอบ (ถ่ายจากพิกัดกลางแปลงหมุนรอบ 4 ทิศ)

เหนือ R20360270N



ใต้ R20360270S



ตะวันออก R20360270E



ตะวันตก R20360270W



ผู้รับผิดชอบ(หน่วยงาน) .....

ลงชื่อ .....(ผู้สำรวจ)

ลงชื่อ .....(ผู้รับผิดชอบพื้นที่)

( )

( )

ตำแหน่ง .....

ตำแหน่ง .....

วันที่ .....

วันที่ .....


แบบฟอร์มแสดงผลการดำเนินงานตรวจสอบพื้นที่ปลูกยางพาราและปาล์มน้ำมันในพื้นที่ป่าอนุรักษ์  
สำนักบริหารพื้นที่อนุรักษ์ที่ 3 (สาขาเพชรบุรี)

การใช้ที่ดิน  ยางพารา อายุ ..... ปี เนื้อที่ประมาณ ..... ไร่  
 ปาล์มน้ำมัน อายุ ..... ปี เนื้อที่ประมาณ ..... ไร่  
 พื้นที่อื่นๆ (ระบุ) ..... เนื้อที่ประมาณ ..... ไร่  
ประเภทพื้นที่  ป่าอนุรักษ์ชื่อ เขตรักษาพันธุ์สัตว์ป่าอุทยานเสด็จในกรม-กรมหลวงชุมพร ด้านทิศเหนือ  
 ป่าสงวนแห่งชาติชื่อ .....  
 พื้นที่อื่นๆ (ระบุ) .....  
ที่ตั้ง ชื่อหมู่บ้าน/ชุมชน ..... หมู่ที่ ..... ตำบล ..... อำเภอ ..... จังหวัด .....

ค่าพิกัดกลางแปลง โดยประมาณ(ส่วนภูมิสารสนเทศ) ในพื้นที่  
UTM WGS 84 Easting 535887 m.E. UTM WGS 84  47 Easting  m.E.  
ZONE 47 Northing 1226874 m.N. ZONE  48 Northing  m.N.

ผลการดำเนินการ  ตรวจสอบพื้นที่แล้ว พบว่า.....  
 อยู่ในแปลงพิสูจน์สิทธิ์ 30 มิ.ย. 41  อยู่ระหว่างการดำเนินการตามมาตรา 22  ดำเนินการตามมาตรา 22 แล้ว  
 ไม่อยู่ในแปลงพิสูจน์สิทธิ์ 30 มิ.ย. 41  อยู่ระหว่างการดำเนินการตามมาตรา 25  ดำเนินการตามมาตรา 25 แล้ว  
\*มาตรา 22 พระราชบัญญัติอุทยานแห่งชาติ พ.ศ.2504 \*\*มาตรา 25 พระราชบัญญัติป่าสงวนแห่งชาติ พ.ศ.2535

ภาพประกอบ (ถ่ายจากพิกัดกลางแปลงหมุนรอบ 4 ทิศ)



ผู้รับผิดชอบ(หน่วยงาน) .....  
ลงชื่อ .....(ผู้สำรวจ) ..... ลงชื่อ .....(ผู้รับผิดชอบพื้นที่) .....  
( ) ( )  
ตำแหน่ง ..... ตำแหน่ง .....  
วันที่ ..... วันที่ .....


แบบฟอร์มแสดงผลการดำเนินงานตรวจสอบพื้นที่ปลูกยางพาราและปาล์มน้ำมันในพื้นที่ป่าอนุรักษ์  
สำนักบริหารพื้นที่อนุรักษ์ที่ 3 (สาขาเพชรบุรี)

การใช้ที่ดิน  ยางพารา อายุ ..... ปี เนื้อที่ประมาณ ..... ไร่  
 ปาล์มน้ำมัน อายุ ..... ปี เนื้อที่ประมาณ ..... ไร่  
 พื้นที่อื่นๆ (ระบุ) ..... เนื้อที่ประมาณ ..... ไร่  
ประเภทพื้นที่  ป่าอนุรักษ์ชื่อ เขตรักษาพันธุ์สัตว์ป่าอุทยานเสด็จในกรม-กรมหลวงชุมพร ด้านทิศเหนือ  
 ป่าสงวนแห่งชาติชื่อ .....  
 พื้นที่อื่นๆ (ระบุ) .....  
ที่ตั้ง ชื่อหมู่บ้าน/ชุมชน ..... หมู่ที่ ..... ตำบล ..... อำเภอ ..... จังหวัด .....

ค่าพิกัดกลางแปลง โดยประมาณ(ส่วนภูมิสารสนเทศ) ในพื้นที่  
UTM WGS 84 Easting 536881 m.E. UTM WGS 84 [ ] 47 Easting [ ] [ ] [ ] [ ] [ ] m.E.  
ZONE 47 Northing 1226891 m.N. ZONE [ ] 48 Northing [ ] [ ] [ ] [ ] [ ] [ ] m.N.

ผลการดำเนินการ  ตรวจสอบพื้นที่แล้ว พบว่า.....  
 อยู่ในแปลงพิสูจน์สิทธิ์ 30 มิ.ย. 41  อยู่ระหว่างการดำเนินการตามมาตรา 22  ดำเนินการตามมาตรา 22 แล้ว  
 ไม่อยู่ในแปลงพิสูจน์สิทธิ์ 30 มิ.ย. 41  อยู่ระหว่างการดำเนินการตามมาตรา 25  ดำเนินการตามมาตรา 25 แล้ว  
\*มาตรา 22 พระราชบัญญัติอุทยานแห่งชาติ พ.ศ.2504 \*\*มาตรา 25 พระราชบัญญัติป่าสงวนแห่งชาติ พ.ศ.2535

ภาพประกอบ (ถ่ายจากพิกัดกลางแปลงหมุนรอบ 4 ทิศ)



ผู้รับผิดชอบ(หน่วยงาน) .....  
ลงชื่อ ..... (ผู้สำรวจ) ..... ลงชื่อ ..... (ผู้รับผิดชอบพื้นที่)  
( ) ( )  
ตำแหน่ง ..... ตำแหน่ง .....  
วันที่ ..... วันที่ .....

แบบฟอร์มแสดงผลการดำเนินงานตรวจสอบพื้นที่ปลูกยางพาราและปาล์มน้ำมันในพื้นที่ป่าอนุรักษ์  
สำนักบริหารพื้นที่อนุรักษ์ที่ 3 (สาขาเพชรบุรี)

การใช้ที่ดิน  ยางพารา อายุ ..... ปี เนื้อที่ประมาณ ..... ไร่  
 ปาล์มน้ำมัน อายุ ..... ปี เนื้อที่ประมาณ ..... ไร่  
 พื้นที่อื่นๆ (ระบุ) ..... เนื้อที่ประมาณ ..... ไร่  
ประเภทพื้นที่  ป่าอนุรักษ์ชื่อ เขตรักษาพันธุ์สัตว์ป่าอุทยานเสด็จในกรม-กรมหลวงชุมพร ด้านทิศเหนือ  
 ป่าสงวนแห่งชาติชื่อ .....  
 พื้นที่อื่นๆ (ระบุ) .....  
ที่ตั้ง ชื่อหมู่บ้าน/ชุมชน ..... หมู่ที่ ..... ตำบล ..... อำเภอ ..... จังหวัด .....

ค่าพิกัดกลางแปลง โดยประมาณ(ส่วนภูมิสารสนเทศ) ในพื้นที่  
UTM WGS 84 Easting 537992 m.E. UTM WGS 84  47 Easting  m.E.  
ZONE 47 Northing 1227122 m.N. ZONE  48 Northing  m.N.

ผลการดำเนินการ  ตรวจสอบพื้นที่แล้ว พบว่า.....  
 อยู่ในแปลงพิสูจน์สิทธิ์ 30 มิ.ย. 41  อยู่ระหว่างการดำเนินการตามมาตรา 22  ดำเนินการตามมาตรา 22 แล้ว  
 ไม่อยู่ในแปลงพิสูจน์สิทธิ์ 30 มิ.ย. 41  อยู่ระหว่างการดำเนินการตามมาตรา 25  ดำเนินการตามมาตรา 25 แล้ว  
\*มาตรา 22 พระราชบัญญัติอุทยานแห่งชาติ พ.ศ.2504 \*\*มาตรา 25 พระราชบัญญัติป่าสงวนแห่งชาติ พ.ศ.2535

ภาพประกอบ (ถ่ายจากพิกัดกลางแปลงหมุนรอบ 4 ทิศ)

เหนือ P20360273N

ใต้ P20360273S

ตะวันออก P20360273E

ตะวันตก P20360273W

ผู้รับผิดชอบ(หน่วยงาน) .....  
ลงชื่อ .....(ผู้สำรวจ) ..... ลงชื่อ .....(ผู้รับผิดชอบพื้นที่) .....  
( ) ( )  
ตำแหน่ง ..... ตำแหน่ง .....  
วันที่ ..... วันที่ .....

แบบฟอร์มแสดงผลการดำเนินงานตรวจสอบพื้นที่ปลูกยางพาราและปาล์มน้ำมันในพื้นที่ป่าอนุรักษ์  
สำนักบริหารพื้นที่อนุรักษ์ที่ 3 (สาขาเพชรบุรี)

การใช้ที่ดิน  ยางพารา อายุ ..... ปี เนื้อที่ประมาณ ..... ไร่  
 ปาล์มน้ำมัน อายุ ..... ปี เนื้อที่ประมาณ ..... ไร่  
 พื้นที่อื่นๆ (ระบุ) ..... เนื้อที่ประมาณ ..... ไร่

ประเภทพื้นที่  ป่าอนุรักษ์ชื่อ เขตรักษาพันธุ์สัตว์ป่าอุทยานเสด็จในกรม-กรมหลวงชุมพร ด้านทิศเหนือ  
 ป่าสงวนแห่งชาติชื่อ .....  
 พื้นที่อื่นๆ (ระบุ) .....

ที่ตั้ง ชื่อหมู่บ้าน/ชุมชน ..... หมู่ที่ ..... ตำบล ..... อำเภอ ..... จังหวัด .....

ค่าพิกัดกลางแปลง โดยประมาณ(ส่วนภูมิสารสนเทศ) ในพื้นที่

UTM WGS 84 Easting 528547 m.E. UTM WGS 84  47 Easting  m.E.  
 ZONE 47 Northing 1227132 m.N. ZONE  48 Northing  m.N.

ผลการดำเนินการ  ตรวจสอบพื้นที่แล้ว พบว่า.....

อยู่ในแปลงพิสูจน์สิทธิ์ 30 มิ.ย. 41  อยู่ระหว่างการดำเนินการตามมาตรา 22  ดำเนินการตามมาตรา 22 แล้ว  
 ไม่อยู่ในแปลงพิสูจน์สิทธิ์ 30 มิ.ย. 41  อยู่ระหว่างการดำเนินการตามมาตรา 25  ดำเนินการตามมาตรา 25 แล้ว

\*มาตรา 22 พระราชบัญญัติอุทยานแห่งชาติ พ.ศ.2504      \*\*มาตรา 25 พระราชบัญญัติป่าสงวนแห่งชาติ พ.ศ.2535

ภาพประกอบ (ถ่ายจากพิกัดกลางแปลงหมุนรอบ 4 ทิศ)

เหนือ R20360274N



ใต้ R20360274S



ตะวันออก R20360274E



ตะวันตก R20360274W



ผู้รับผิดชอบ(หน่วยงาน) .....

ลงชื่อ .....(ผู้สำรวจ)

ลงชื่อ .....(ผู้รับผิดชอบพื้นที่)

( )

( )

ตำแหน่ง .....

ตำแหน่ง .....

วันที่ .....

วันที่ .....



### แบบฟอร์มแสดงผลการดำเนินงานตรวจสอบพื้นที่ปลูกยางพาราและปาล์มน้ำมันในพื้นที่ป่าอนุรักษ์ สำนักบริหารพื้นที่อนุรักษ์ที่ 3 (สาขาเพชรบุรี)

การใช้ที่ดิน  ยางพารา อายุ ..... ปี เนื้อที่ประมาณ ..... ไร่  
 ปาล์มน้ำมัน อายุ ..... ปี เนื้อที่ประมาณ ..... ไร่  
 พื้นที่อื่นๆ (ระบุ) ..... เนื้อที่ประมาณ ..... ไร่

ประเภทพื้นที่  ป่าอนุรักษ์ชื่อ เขตรักษาพันธุ์สัตว์ป่าอุทยานเสด็จในกรม-กรมหลวงชุมพร ด้านทิศเหนือ  
 ป่าสงวนแห่งชาติชื่อ .....  
 พื้นที่อื่นๆ (ระบุ) .....

ที่ตั้ง ชื่อหมู่บ้าน/ชุมชน ..... หมู่ที่ ..... ตำบล ..... อำเภอ ..... จังหวัด .....

ค่าพิกัดกลางแปลง โดยประมาณ(ส่วนภูมิสารสนเทศ) ในพื้นที่

UTM WGS 84	Easting	535458 m.E.	UTM WGS 84	<input type="checkbox"/> 47	Easting	<input type="checkbox"/> <input type="checkbox"/> <input type="checkbox"/> <input type="checkbox"/> <input type="checkbox"/> <input type="checkbox"/> m.E.
ZONE 47	Northing	1227148 m.N.	ZONE	<input type="checkbox"/> 48	Northing	<input type="checkbox"/> <input type="checkbox"/> <input type="checkbox"/> <input type="checkbox"/> <input type="checkbox"/> <input type="checkbox"/> m.N.

ผลการดำเนินการ  ตรวจสอบพื้นที่แล้ว พบว่า.....

<input type="checkbox"/> อยู่ในแปลงพิสูจน์สิทธิ์ 30 มิ.ย. 41	<input type="checkbox"/> อยู่ระหว่างการดำเนินการตามมาตรา 22	<input type="checkbox"/> ดำเนินการตามมาตรา 22 แล้ว
<input type="checkbox"/> ไม่อยู่ในแปลงพิสูจน์สิทธิ์ 30 มิ.ย. 41	<input type="checkbox"/> อยู่ระหว่างการดำเนินการตามมาตรา 25	<input type="checkbox"/> ดำเนินการตามมาตรา 25 แล้ว

\*มาตรา 22 พระราชบัญญัติอุทยานแห่งชาติ พ.ศ.2504      \*\*มาตรา 25 พระราชบัญญัติป่าสงวนแห่งชาติ พ.ศ.2535

ภาพประกอบ (ถ่ายจากพิกัดกลางแปลงหมุนรอบ 4 ทิศ)

เหนือ R20360276N



ใต้ R20360276S



ตะวันออก R20360276E



ตะวันตก R20360276W



ผู้รับผิดชอบ(หน่วยงาน) .....

ลงชื่อ .....(ผู้สำรวจ)

( )

ตำแหน่ง .....

วันที่ .....

ลงชื่อ .....(ผู้รับผิดชอบพื้นที่)

( )

ตำแหน่ง .....

วันที่ .....






แบบฟอร์มแสดงผลการดำเนินงานตรวจสอบพื้นที่ปลูกยางพาราและปาล์มน้ำมันในพื้นที่ป่าอนุรักษ์  
สำนักบริหารพื้นที่อนุรักษ์ที่ 3 (สาขาเพชรบุรี)

การใช้ที่ดิน  ยางพารา อายุ ..... ปี เนื้อที่ประมาณ ..... ไร่  
 ปาล์มน้ำมัน อายุ ..... ปี เนื้อที่ประมาณ ..... ไร่  
 พื้นที่อื่นๆ (ระบุ) ..... เนื้อที่ประมาณ ..... ไร่  
ประเภทพื้นที่  ป่าอนุรักษ์ชื่อ เขตรักษาพันธุ์สัตว์ป่าอุทยานเสด็จในกรม-กรมหลวงชุมพร ด้านทิศเหนือ  
 ป่าสงวนแห่งชาติชื่อ .....  
 พื้นที่อื่นๆ (ระบุ) .....  
ที่ตั้ง ชื่อหมู่บ้าน/ชุมชน ..... หมู่ที่ ..... ตำบล ..... อำเภอ ..... จังหวัด .....

ค่าพิกัดกลางแปลง โดยประมาณ(ส่วนภูมิสารสนเทศ) ในพื้นที่  
UTM WGS 84 Easting 537903 m.E. UTM WGS 84  47 Easting       m.E.  
ZONE 47 Northing 1227195 m.N. ZONE  48 Northing       m.N.

ผลการดำเนินการ  ตรวจสอบพื้นที่แล้ว พบว่า.....  
 อยู่ในแปลงพิสูจน์สิทธิ์ 30 มิ.ย. 41  อยู่ระหว่างการดำเนินการตามมาตรา 22  ดำเนินการตามมาตรา 22 แล้ว  
 ไม่อยู่ในแปลงพิสูจน์สิทธิ์ 30 มิ.ย. 41  อยู่ระหว่างการดำเนินการตามมาตรา 25  ดำเนินการตามมาตรา 25 แล้ว  
\*มาตรา 22 พระราชบัญญัติอุทยานแห่งชาติ พ.ศ.2504 \*\*มาตรา 25 พระราชบัญญัติป่าสงวนแห่งชาติ พ.ศ.2535

ภาพประกอบ (ถ่ายจากพิกัดกลางแปลงหมุนรอบ 4 ทิศ)



ผู้รับผิดชอบ(หน่วยงาน) .....  
ลงชื่อ .....(ผู้สำรวจ) ..... ลงชื่อ .....(ผู้รับผิดชอบพื้นที่) .....  
( ) ( )  
ตำแหน่ง ..... ตำแหน่ง .....  
วันที่ ..... วันที่ .....



แบบฟอร์มแสดงผลการดำเนินงานตรวจสอบพื้นที่ปลูกยางพาราและปาล์มน้ำมันในพื้นที่ป่าอนุรักษ์  
สำนักบริหารพื้นที่อนุรักษ์ที่ 3 (สาขาเพชรบุรี)

การใช้ที่ดิน  ยางพารา อายุ ..... ปี เนื้อที่ประมาณ ..... ไร่  
 ปาล์มน้ำมัน อายุ ..... ปี เนื้อที่ประมาณ ..... ไร่  
 พื้นที่อื่นๆ (ระบุ) ..... เนื้อที่ประมาณ ..... ไร่

ประเภทพื้นที่  ป่าอนุรักษ์ชื่อ เขตรักษาพันธุ์สัตว์ป่าอุทยานเสด็จในกรม-กรมหลวงชุมพร ด้านทิศเหนือ  
 ป่าสงวนแห่งชาติชื่อ .....

ที่ตั้ง  พื้นที่อื่นๆ (ระบุ) .....

ชื่อหมู่บ้าน/ชุมชน ..... หมู่ที่ ..... ตำบล ..... อำเภอ ..... จังหวัด .....

ค่าพิกัดกลางแปลง โดยประมาณ(ส่วนภูมิสารสนเทศ) ในพื้นที่

UTM WGS 84 Easting 537465 m.E. UTM WGS 84  47 Easting  m.E.  
ZONE 47 Northing 1227387 m.N. ZONE  48 Northing  m.N.

ผลการดำเนินการ  ตรวจสอบพื้นที่แล้ว พบว่า.....

อยู่ในแปลงพิสูจน์สิทธิ์ 30 มิ.ย. 41  อยู่ระหว่างการดำเนินการตามมาตรา 22  ดำเนินการตามมาตรา 22 แล้ว  
 ไม่อยู่ในแปลงพิสูจน์สิทธิ์ 30 มิ.ย. 41  อยู่ระหว่างการดำเนินการตามมาตรา 25  ดำเนินการตามมาตรา 25 แล้ว

\*มาตรา 22 พระราชบัญญัติอุทยานแห่งชาติ พ.ศ.2504 \*\*มาตรา 25 พระราชบัญญัติป่าสงวนแห่งชาติ พ.ศ.2535

ภาพประกอบ (ถ่ายจากพิกัดกลางแปลงหมุนรอบ 4 ทิศ)

เหนือ P20360280N



ใต้ P20360280S



ตะวันออก P20360280E



ตะวันตก P20360280W



ผู้รับผิดชอบ(หน่วยงาน) .....

ลงชื่อ .....(ผู้สำรวจ)

( )

ตำแหน่ง .....

วันที่ .....

ลงชื่อ .....(ผู้รับผิดชอบพื้นที่)

( )

ตำแหน่ง .....

วันที่ .....

แบบฟอร์มแสดงผลการดำเนินงานตรวจสอบพื้นที่ปลูกยางพาราและปาล์มน้ำมันในพื้นที่ป่าอนุรักษ์  
สำนักบริหารพื้นที่อนุรักษ์ที่ 3 (สาขาเพชรบุรี)

การใช้ที่ดิน  ยางพารา อายุ ..... ปี เนื้อที่ประมาณ ..... ไร่  
 ปาล์มน้ำมัน อายุ ..... ปี เนื้อที่ประมาณ ..... ไร่  
 พื้นที่อื่นๆ (ระบุ) ..... เนื้อที่ประมาณ ..... ไร่  
ประเภทพื้นที่  ป่าอนุรักษ์ชื่อ เขตรักษาพันธุ์สัตว์ป่าอุทยานเสด็จในกรม-กรมหลวงชุมพร ด้านทิศเหนือ  
 ป่าสงวนแห่งชาติชื่อ .....  
 พื้นที่อื่นๆ (ระบุ) .....  
ที่ตั้ง ชื่อหมู่บ้าน/ชุมชน ..... หมู่ที่ ..... ตำบล ..... อำเภอ ..... จังหวัด .....

ค่าพิกัดกลางแปลง โดยประมาณ(ส่วนภูมิสารสนเทศ) ในพื้นที่  
UTM WGS 84 Easting 528605 m.E. UTM WGS 84  47 Easting  m.E.  
ZONE 47 Northing 1227501 m.N. ZONE  48 Northing  m.N.

ผลการดำเนินการ  ตรวจสอบพื้นที่แล้ว พบว่า.....  
 อยู่ในแปลงพิสูจน์สิทธิ์ 30 มิ.ย. 41  อยู่ระหว่างการดำเนินการตามมาตรา 22  ดำเนินการตามมาตรา 22 แล้ว  
 ไม่อยู่ในแปลงพิสูจน์สิทธิ์ 30 มิ.ย. 41  อยู่ระหว่างการดำเนินการตามมาตรา 25  ดำเนินการตามมาตรา 25 แล้ว  
\*มาตรา 22 พระราชบัญญัติอุทยานแห่งชาติ พ.ศ.2504 \*\*มาตรา 25 พระราชบัญญัติป่าสงวนแห่งชาติ พ.ศ.2535

ภาพประกอบ (ถ่ายจากพิกัดกลางแปลงหมุนรอบ 4 ทิศ)

เหนือ R20360281N



ใต้ R20360281S



ตะวันออก R20360281E



ตะวันตก R20360281W



ผู้รับผิดชอบ(หน่วยงาน) .....  
ลงชื่อ .....(ผู้สำรวจ) ..... ลงชื่อ .....(ผู้รับผิดชอบพื้นที่) .....  
( ) ( )  
ตำแหน่ง ..... ตำแหน่ง .....  
วันที่ ..... วันที่ .....

**แบบฟอร์มแสดงผลการดำเนินงานตรวจสอบพื้นที่ปลูกยางพาราและปาล์มน้ำมันในพื้นที่ป่าอนุรักษ์  
สำนักบริหารพื้นที่อนุรักษ์ที่ 3 (สาขาเพชรบุรี)**

การใช้ที่ดิน  ยางพารา อายุ ..... ปี เนื้อที่ประมาณ ..... ไร่  
 ปาล์มน้ำมัน อายุ ..... ปี เนื้อที่ประมาณ ..... ไร่  
 พื้นที่อื่นๆ (ระบุ) ..... เนื้อที่ประมาณ ..... ไร่

ประเภทพื้นที่  ป่าอนุรักษ์ชื่อ เขตรักษาพันธุ์สัตว์ป่าอุทยานเสด็จในกรม-กรมหลวงชุมพร ด้านทิศเหนือ  
 ป่าสงวนแห่งชาติชื่อ .....

ที่ตั้ง  พื้นที่อื่นๆ (ระบุ) .....

ชื่อหมู่บ้าน/ชุมชน ..... หมู่ที่ ..... ตำบล ..... อำเภอ ..... จังหวัด .....

ค่าพิกัดกลางแปลง โดยประมาณ(ส่วนภูมิสารสนเทศ) ในพื้นที่





UTM WGS 84	Easting	536643 m.E.	UTM WGS 84	<input type="checkbox"/> 47 Easting	<input type="checkbox"/> <input type="checkbox"/> <input type="checkbox"/> <input type="checkbox"/> <input type="checkbox"/> m.E.
ZONE 47	Northing	1228023 m.N.	ZONE	<input type="checkbox"/> 48 Northing	<input type="checkbox"/> <input type="checkbox"/> <input type="checkbox"/> <input type="checkbox"/> <input type="checkbox"/> <input type="checkbox"/> m.N.

ผลการดำเนินการ  ตรวจสอบพื้นที่แล้ว พบว่า.....

<input type="checkbox"/> อยู่ในแปลงพิสูจน์สิทธิ์ 30 มิ.ย. 41	<input type="checkbox"/> อยู่ระหว่างการดำเนินการตามมาตรา 22	<input type="checkbox"/> ดำเนินการตามมาตรา 22 แล้ว
<input type="checkbox"/> ไม่อยู่ในแปลงพิสูจน์สิทธิ์ 30 มิ.ย. 41	<input type="checkbox"/> อยู่ระหว่างการดำเนินการตามมาตรา 25	<input type="checkbox"/> ดำเนินการตามมาตรา 25 แล้ว

\*มาตรา 22 พระราชบัญญัติอุทยานแห่งชาติ พ.ศ.2504      \*\*มาตรา 25 พระราชบัญญัติป่าสงวนแห่งชาติ พ.ศ.2535

**ภาพประกอบ (ถ่ายจากพิกัดกลางแปลงหมุนรอบ 4 ทิศ)**

เหนือ R20360282N 	ใต้ R20360282S 
ตะวันออก R20360282E 	ตะวันตก R20360282W 

ผู้รับผิดชอบ(หน่วยงาน) .....

ลงชื่อ .....(ผู้สำรวจ) ( ..... )	ลงชื่อ .....(ผู้รับผิดชอบพื้นที่) ( ..... )
ตำแหน่ง .....	ตำแหน่ง .....
วันที่ .....	วันที่ .....

แบบฟอร์มแสดงผลการดำเนินงานตรวจสอบพื้นที่ปลูกยางพาราและปาล์มน้ำมันในพื้นที่ป่าอนุรักษ์  
สำนักบริหารพื้นที่อนุรักษ์ที่ 3 (สาขาเพชรบุรี)

การใช้ที่ดิน  ยางพารา อายุ ..... ปี เนื้อที่ประมาณ ..... ไร่  
 ปาล์มน้ำมัน อายุ ..... ปี เนื้อที่ประมาณ ..... ไร่  
 พื้นที่อื่นๆ (ระบุ) ..... เนื้อที่ประมาณ ..... ไร่  
ประเภทพื้นที่  ป่าอนุรักษ์ชื่อ เขตรักษาพันธุ์สัตว์ป่าอุทยานเสด็จในกรม-กรมหลวงชุมพร ด้านทิศเหนือ  
 ป่าสงวนแห่งชาติชื่อ .....  
 พื้นที่อื่นๆ (ระบุ) .....

ที่ตั้ง ชื่อหมู่บ้าน/ชุมชน ..... หมู่ที่ ..... ตำบล ..... อำเภอ ..... จังหวัด .....

ค่าพิกัดกลางแปลง โดยประมาณ(ส่วนภูมิสารสนเทศ) ในพื้นที่  
UTM WGS 84 Easting 536431 m.E. UTM WGS 84  47 Easting  m.E.  
ZONE 47 Northing 1228090 m.N. ZONE  48 Northing  m.N.

ผลการดำเนินการ  ตรวจสอบพื้นที่แล้ว พบว่า.....  
 อยู่ในแปลงพิสุจน์สิทธิ์ 30 มิ.ย. 41  อยู่ระหว่างการดำเนินการตามมาตรา 22  ดำเนินการตามมาตรา 22 แล้ว  
 ไม่อยู่ในแปลงพิสุจน์สิทธิ์ 30 มิ.ย. 41  อยู่ระหว่างการดำเนินการตามมาตรา 25  ดำเนินการตามมาตรา 25 แล้ว

\*มาตรา 22 พระราชบัญญัติอุทยานแห่งชาติ พ.ศ.2504

\*\*มาตรา 25 พระราชบัญญัติป่าสงวนแห่งชาติ พ.ศ.2535

ภาพประกอบ (ถ่ายจากพิกัดกลางแปลงหมุนรอบ 4 ทิศ)

เหนือ P20360283N



ใต้ P20360283S



ตะวันออก P20360283E



ตะวันตก P20360283W



ผู้รับผิดชอบ(หน่วยงาน) .....

ลงชื่อ .....(ผู้สำรวจ)

ลงชื่อ .....(ผู้รับผิดชอบพื้นที่)

( )

( )

ตำแหน่ง .....

ตำแหน่ง .....

วันที่ .....

วันที่ .....



แบบฟอร์มแสดงผลการดำเนินงานตรวจสอบพื้นที่ปลูกยางพาราและปาล์มน้ำมันในพื้นที่ป่าอนุรักษ์  
 สำนักบริหารพื้นที่อนุรักษ์ที่ 3 (สาขาเพชรบุรี)

การใช้ที่ดิน  ยางพารา อายุ ..... ปี เนื้อที่ประมาณ ..... ไร่  
 ปาล์มน้ำมัน อายุ ..... ปี เนื้อที่ประมาณ ..... ไร่  
 พื้นที่อื่นๆ (ระบุ) ..... เนื้อที่ประมาณ ..... ไร่

ประเภทพื้นที่  ป่าอนุรักษ์ชื่อ เขตรักษาพันธุ์สัตว์ป่าอุทยานเสด็จในกรม-กรมหลวงชุมพร ด้านทิศเหนือ  
 ป่าสงวนแห่งชาติชื่อ .....  
 พื้นที่อื่นๆ (ระบุ) .....

ที่ตั้ง ชื่อหมู่บ้าน/ชุมชน ..... หมู่ที่ ..... ตำบล ..... อำเภอ ..... จังหวัด .....

ค่าพิกัดกลางแปลง โดยประมาณ(ส่วนภูมิสารสนเทศ) ในพื้นที่

UTM WGS 84 Easting 536474 m.E. UTM WGS 84  47 Easting  m.E.  
 ZONE 47 Northing 1228299 m.N. ZONE  48 Northing  m.N.

ผลการดำเนินการ  ตรวจสอบพื้นที่แล้ว พบว่า.....

อยู่ในแปลงพิสูจน์สิทธิ์ 30 มิ.ย. 41  อยู่ระหว่างการดำเนินการตามมาตรา 22  ดำเนินการตามมาตรา 22 แล้ว  
 ไม่อยู่ในแปลงพิสูจน์สิทธิ์ 30 มิ.ย. 41  อยู่ระหว่างการดำเนินการตามมาตรา 25  ดำเนินการตามมาตรา 25 แล้ว

\*มาตรา 22 พระราชบัญญัติอุทยานแห่งชาติ พ.ศ.2504      \*\*มาตรา 25 พระราชบัญญัติป่าสงวนแห่งชาติ พ.ศ.2535

## ภาพประกอบ (ถ่ายจากพิกัดกลางแปลงหมุนรอบ 4 ทิศ)

เหนือ R20360285N




ใต้ R20360285S



ตะวันออก R20360285E



ตะวันตก R20360285W



ผู้รับผิดชอบ(หน่วยงาน) .....

ลงชื่อ .....(ผู้สำรวจ)

ลงชื่อ .....(ผู้รับผิดชอบพื้นที่)

( )

( )

ตำแหน่ง .....

ตำแหน่ง .....

วันที่ .....

วันที่ .....



วันที่รายงาน □□-□□-□□□□

ครั้งที่รายงาน 01

รหัส R20360286

แบบฟอร์มแสดงผลการดำเนินงานตรวจสอบพื้นที่ปลูกยางพาราและปาล์มน้ำมันในพื้นที่ป่าอนุรักษ์

สำนักบริหารพื้นที่อนุรักษ์ที่ 3 (สาขาเพชรบุรี)

การใช้ที่ดิน: [ ] ยางพารา อายุ ..... ปี เนื้อที่ประมาณ ..... ไร่
[ ] ปาล์มน้ำมัน อายุ ..... ปี เนื้อที่ประมาณ ..... ไร่
[ ] พื้นที่อื่นๆ (ระบุ) ..... เนื้อที่ประมาณ ..... ไร่
ประเภทพื้นที่: [ ] ป่าอนุรักษ์ชื่อ เขตรักษาพันธุ์สัตว์ป่าอุทยานเสด็จในกรม-กรมหลวงชุมพร ด้านทิศเหนือ
[ ] ป่าสงวนแห่งชาติชื่อ .....
[ ] พื้นที่อื่นๆ (ระบุ) .....
ที่ตั้ง: ชื่อหมู่บ้าน/ชุมชน ..... หมู่ที่ ..... ตำบล ..... อำเภอ ..... จังหวัด .....

ค่าพิกัดกลางแปลง โดยประมาณ(ส่วนภูมิสารสนเทศ) ในพื้นที่
UTM WGS 84 Easting 536353 m.E. UTM WGS 84 [ ] 47 Easting [ ] [ ] [ ] [ ] [ ] m.E.
ZONE 47 Northing 1228398 m.N. ZONE [ ] 48 Northing [ ] [ ] [ ] [ ] [ ] [ ] m.N.

ผลการดำเนินการ [ ] ตรวจสอบพื้นที่แล้ว พบว่า.....
[ ] อยู่ในแปลงพิสูจน์สิทธิ์ 30 มิ.ย. 41 [ ] อยู่ระหว่างการดำเนินการตามมาตรา 22 [ ] ดำเนินการตามมาตรา 22 แล้ว
[ ] ไม่อยู่ในแปลงพิสูจน์สิทธิ์ 30 มิ.ย. 41 [ ] อยู่ระหว่างการดำเนินการตามมาตรา 25 [ ] ดำเนินการตามมาตรา 25 แล้ว
\*มาตรา 22 พระราชบัญญัติอุทยานแห่งชาติ พ.ศ.2504 \*\*มาตรา 25 พระราชบัญญัติป่าสงวนแห่งชาติ พ.ศ.2535

ภาพประกอบ (ถ่ายจากพิกัดกลางแปลงหมุนรอบ 4 ทิศ)

เหนือ R20360286N ใต้ R20360286S
ตะวันออก R20360286E ตะวันตก R20360286W
[Four empty rectangular boxes for photographs]

ผู้รับผิดชอบ(หน่วยงาน) .....
ลงชื่อ .....(ผู้สำรวจ) ..... ลงชื่อ .....(ผู้รับผิดชอบพื้นที่) .....
( ) ( )
ตำแหน่ง ..... ตำแหน่ง .....
วันที่ ..... วันที่ .....

แบบฟอร์มแสดงผลการดำเนินงานตรวจสอบพื้นที่ปลูกยางพาราและปาล์มน้ำมันในพื้นที่ป่าอนุรักษ์  
สำนักบริหารพื้นที่อนุรักษ์ที่ 3 (สาขาเพชรบุรี)

การใช้ที่ดิน  ยางพารา อายุ ..... ปี เนื้อที่ประมาณ ..... ไร่  
 ปาล์มน้ำมัน อายุ ..... ปี เนื้อที่ประมาณ ..... ไร่  
 พื้นที่อื่นๆ (ระบุ) ..... เนื้อที่ประมาณ ..... ไร่

ประเภทพื้นที่  ป่าอนุรักษ์ชื่อ เขตรักษาพันธุ์สัตว์ป่าอุทยานเสด็จในกรม-กรมหลวงชุมพร ด้านทิศเหนือ  
 ป่าสงวนแห่งชาติชื่อ .....  
 พื้นที่อื่นๆ (ระบุ) .....

ที่ตั้ง ชื่อหมู่บ้าน/ชุมชน ..... หมู่ที่ ..... ตำบล ..... อำเภอ ..... จังหวัด .....

ค่าพิกัดกลางแปลง โดยประมาณ(ส่วนภูมิสารสนเทศ) ในพื้นที่

UTM WGS 84 Easting 535958 m.E. UTM WGS 84  47 Easting  m.E.  
 ZONE 47 Northing 1228510 m.N. ZONE  48 Northing  m.N.

ผลการดำเนินการ  ตรวจสอบพื้นที่แล้ว พบว่า.....

อยู่ในแปลงพิสูจน์สิทธิ์ 30 มิ.ย. 41  อยู่ระหว่างการดำเนินการตามมาตรา 22  ดำเนินการตามมาตรา 22 แล้ว  
 ไม่อยู่ในแปลงพิสูจน์สิทธิ์ 30 มิ.ย. 41  อยู่ระหว่างการดำเนินการตามมาตรา 25  ดำเนินการตามมาตรา 25 แล้ว

\*มาตรา 22 พระราชบัญญัติอุทยานแห่งชาติ พ.ศ.2504      \*\*มาตรา 25 พระราชบัญญัติป่าสงวนแห่งชาติ พ.ศ.2535

ภาพประกอบ (ถ่ายจากพิกัดกลางแปลงหมุนรอบ 4 ทิศ)

เหนือ R20360287N



ใต้ R20360287S



ตะวันออก R20360287E



ตะวันตก R20360287W



ผู้รับผิดชอบ(หน่วยงาน) .....

ลงชื่อ .....(ผู้สำรวจ)

ลงชื่อ .....(ผู้รับผิดชอบพื้นที่)

( )

( )

ตำแหน่ง .....

ตำแหน่ง .....

วันที่ .....

วันที่ .....

## แบบฟอร์มแสดงผลการดำเนินงานตรวจสอบพื้นที่ปลูกยางพาราและปาล์มน้ำมันในพื้นที่ป่าอนุรักษ์

## สำนักบริหารพื้นที่อนุรักษ์ที่ 3 (สาขาเพชรบุรี)

การใช้ที่ดิน  ยางพารา อายุ ..... ปี เนื้อที่ประมาณ ..... ไร่ ปาล์มน้ำมัน อายุ ..... ปี เนื้อที่ประมาณ ..... ไร่ พื้นที่อื่นๆ (ระบุ) ..... เนื้อที่ประมาณ ..... ไร่ประเภทพื้นที่  ป่าอนุรักษ์ชื่อ เขตรักษาพันธุ์สัตว์ป่าอุทยานเสด็จในกรม-กรมหลวงชุมพร ด้านทิศเหนือ ป่าสงวนแห่งชาติชื่อ ..... พื้นที่อื่นๆ (ระบุ) .....

ที่ตั้ง ชื่อหมู่บ้าน/ชุมชน ..... หมู่ที่ ..... ตำบล ..... อำเภอ ..... จังหวัด .....

ค่าพิกัดกลางแปลง โดยประมาณ(ส่วนภูมิสารสนเทศ)

ในพื้นที่

UTM WGS 84 Easting 530412 m.E. UTM WGS 84 □□ 47 Easting □□□□□□□□ m.E.

ZONE 47 Northing 1229044 m.N. ZONE □□ 48 Northing □□□□□□□□ m.N.

ผลการดำเนินการ  ตรวจสอบพื้นที่แล้ว พบว่า..... อยู่ในแปลงพิสุจน์สิทธิ์ 30 มิ.ย. 41  อยู่ระหว่างการดำเนินการตามมาตรา 22  ดำเนินการตามมาตรา 22 แล้ว ไม่อยู่ในแปลงพิสุจน์สิทธิ์ 30 มิ.ย. 41  อยู่ระหว่างการดำเนินการตามมาตรา 25  ดำเนินการตามมาตรา 25 แล้ว

\*มาตรา 22 พระราชบัญญัติอุทยานแห่งชาติ พ.ศ.2504

\*\*มาตรา 25 พระราชบัญญัติป่าสงวนแห่งชาติ พ.ศ.2535

## ภาพประกอบ (ถ่ายจากพิกัดกลางแปลงหมุนรอบ 4 ทิศ)

เหนือ R20360288N



ใต้ R20360288S



ตะวันออก R20360288E



ตะวันตก R20360288W



ผู้รับผิดชอบ(หน่วยงาน) .....

ลงชื่อ ..... (ผู้สำรวจ)

( )

ตำแหน่ง .....

วันที่ .....

ลงชื่อ ..... (ผู้รับผิดชอบพื้นที่)

( )

ตำแหน่ง .....

วันที่ .....

## แบบฟอร์มแสดงผลการดำเนินงานตรวจสอบพื้นที่ปลูกยางพาราและปาล์มน้ำมันในพื้นที่ป่าอนุรักษ์

## สำนักบริหารพื้นที่อนุรักษ์ที่ 3 (สาขาเพชรบุรี)

การใช้ที่ดิน  ยางพารา อายุ ..... ปี เนื้อที่ประมาณ ..... ไร่ ปาล์มน้ำมัน อายุ ..... ปี เนื้อที่ประมาณ ..... ไร่ พื้นที่อื่นๆ (ระบุ) ..... เนื้อที่ประมาณ ..... ไร่ประเภทพื้นที่  ป่าอนุรักษ์ชื่อ เขตรักษาพันธุ์สัตว์ป่าอุทยานเสด็จในกรม-กรมหลวงชุมพร ด้านทิศเหนือ ป่าสงวนแห่งชาติชื่อ ..... พื้นที่อื่นๆ (ระบุ) .....

ที่ตั้ง ชื่อหมู่บ้าน/ชุมชน ..... หมู่ที่ ..... ตำบล ..... อำเภอ ..... จังหวัด .....

ค่าพิกัดกลางแปลง โดยประมาณ(ส่วนภูมิสารสนเทศ) ในพื้นที่  
UTM WGS 84 Easting 537412 m.E. UTM WGS 84  47 Easting  m.E.  
ZONE 47 Northing 1229274 m.N. ZONE  48 Northing  m.N.ผลการดำเนินการ  ตรวจสอบพื้นที่แล้ว พบว่า..... อยู่ในแปลงพิสูจน์สิทธิ์ 30 มิ.ย. 41 อยู่ระหว่างการดำเนินการตามมาตรา 22 ดำเนินการตามมาตรา 22 แล้ว ไม่อยู่ในแปลงพิสูจน์สิทธิ์ 30 มิ.ย. 41 อยู่ระหว่างการดำเนินการตามมาตรา 25 ดำเนินการตามมาตรา 25 แล้ว

\*มาตรา 22 พระราชบัญญัติอุทยานแห่งชาติ พ.ศ.2504

\*\*มาตรา 25 พระราชบัญญัติป่าสงวนแห่งชาติ พ.ศ.2535

ภาพประกอบ (ถ่ายจากพิกัดกลางแปลงหมุนรอบ 4 ทิศ)

เหนือ P20360289N



ใต้ P20360289S



ตะวันออก P20360289E



ตะวันตก P20360289W



ผู้รับผิดชอบ(หน่วยงาน) .....

ลงชื่อ .....(ผู้สำรวจ)

ลงชื่อ .....(ผู้รับผิดชอบพื้นที่)

( )

( )

ตำแหน่ง .....

ตำแหน่ง .....

วันที่ .....

วันที่ .....

แบบฟอร์มแสดงผลการดำเนินงานตรวจสอบพื้นที่ปลูกยางพาราและปาล์มน้ำมันในพื้นที่ป่าอนุรักษ์  
สำนักบริหารพื้นที่อนุรักษ์ที่ 3 (สาขาเพชรบุรี)

การใช้ที่ดิน  ยางพารา อายุ ..... ปี เนื้อที่ประมาณ ..... ไร่  
 ปาล์มน้ำมัน อายุ ..... ปี เนื้อที่ประมาณ ..... ไร่  
 พื้นที่อื่นๆ (ระบุ) ..... เนื้อที่ประมาณ ..... ไร่

ประเภทพื้นที่  ป่าอนุรักษ์ชื่อ เขตรักษาพันธุ์สัตว์ป่าอุทยานเสด็จในกรม-กรมหลวงชุมพร ด้านทิศเหนือ  
 ป่าสงวนแห่งชาติชื่อ .....  
 พื้นที่อื่นๆ (ระบุ) .....

ที่ตั้ง ชื่อหมู่บ้าน/ชุมชน ..... หมู่ที่ ..... ตำบล ..... อำเภอ ..... จังหวัด .....

ค่าพิกัดกลางแปลง โดยประมาณ(ส่วนภูมิสารสนเทศ) ในพื้นที่

UTM WGS 84 Easting 537133 m.E. UTM WGS 84  47 Easting       m.E.  
 ZONE 47 Northing 1229298 m.N. ZONE  48 Northing       m.N.

ผลการดำเนินการ  ตรวจสอบพื้นที่แล้ว พบว่า.....  
 อยู่ในแปลงพิสูจน์สิทธิ์ 30 มิ.ย. 41  อยู่ระหว่างการดำเนินการตามมาตรา 22  ดำเนินการตามมาตรา 22 แล้ว  
 ไม่อยู่ในแปลงพิสูจน์สิทธิ์ 30 มิ.ย. 41  อยู่ระหว่างการดำเนินการตามมาตรา 25  ดำเนินการตามมาตรา 25 แล้ว

\*มาตรา 22 พระราชบัญญัติอุทยานแห่งชาติ พ.ศ.2504      \*\*มาตรา 25 พระราชบัญญัติป่าสงวนแห่งชาติ พ.ศ.2535

## ภาพประกอบ (ถ่ายจากพิกัดกลางแปลงหมุนรอบ 4 ทิศ)

เหนือ R20360290N



ใต้ R20360290S



ตะวันออก R20360290E



ตะวันตก R20360290W



ผู้รับผิดชอบ(หน่วยงาน) .....

ลงชื่อ .....(ผู้สำรวจ)  
( )ลงชื่อ .....(ผู้รับผิดชอบพื้นที่)  
( )

ตำแหน่ง .....

ตำแหน่ง .....

วันที่ .....

วันที่ .....

แบบฟอร์มแสดงผลการดำเนินงานตรวจสอบพื้นที่ปลูกยางพาราและปาล์มน้ำมันในพื้นที่ป่าอนุรักษ์  
 สำนักบริหารพื้นที่อนุรักษ์ที่ 3 (สาขาเพชรบุรี)

การใช้ที่ดิน  ยางพารา อายุ ..... ปี เนื้อที่ประมาณ ..... ไร่  
 ปาล์มน้ำมัน อายุ ..... ปี เนื้อที่ประมาณ ..... ไร่  
 พื้นที่อื่นๆ (ระบุ) ..... เนื้อที่ประมาณ ..... ไร่

ประเภทพื้นที่  ป่าอนุรักษ์ชื่อ เขตรักษาพันธุ์สัตว์ป่าอุทยานเสด็จในกรม-กรมหลวงชุมพร ด้านทิศเหนือ  
 ป่าสงวนแห่งชาติชื่อ .....  
 พื้นที่อื่นๆ (ระบุ) .....

ที่ตั้ง ชื่อหมู่บ้าน/ชุมชน ..... หมู่ที่ ..... ตำบล ..... อำเภอ ..... จังหวัด .....

ค่าพิกัดกลางแปลง โดยประมาณ(ส่วนภูมิสารสนเทศ) ในพื้นที่

UTM WGS 84 Easting 531009 m.E. UTM WGS 84  47 Easting       m.E.  
 ZONE 47 Northing 1229565 m.N. ZONE  48 Northing       m.N.

ผลการดำเนินการ  ตรวจสอบพื้นที่แล้ว พบว่า.....

อยู่ในแปลงพิสูจน์สิทธิ์ 30 มิ.ย. 41  อยู่ระหว่างการดำเนินการตามมาตรา 22  ดำเนินการตามมาตรา 22 แล้ว  
 ไม่อยู่ในแปลงพิสูจน์สิทธิ์ 30 มิ.ย. 41  อยู่ระหว่างการดำเนินการตามมาตรา 25  ดำเนินการตามมาตรา 25 แล้ว

\*มาตรา 22 พระราชบัญญัติอุทยานแห่งชาติ พ.ศ.2504 \*\*มาตรา 25 พระราชบัญญัติป่าสงวนแห่งชาติ พ.ศ.2535

## ภาพประกอบ (ถ่ายจากพิกัดกลางแปลงหมุนรอบ 4 ทิศ)

เหนือ R20360291N



ใต้ R20360291S



ตะวันออก R20360291E



ตะวันตก R20360291W



ผู้รับผิดชอบ(หน่วยงาน) .....

ลงชื่อ .....(ผู้สำรวจ)

( )

ตำแหน่ง .....

วันที่ .....

ลงชื่อ .....(ผู้รับผิดชอบพื้นที่)

( )

ตำแหน่ง .....

วันที่ .....

วันที่รายงาน --

ครั้งที่รายงาน 01

รหัส R20360292

แบบฟอร์มแสดงผลการดำเนินงานตรวจสอบพื้นที่ปลูกยางพาราและปาล์มน้ำมันในพื้นที่ป่าอนุรักษ์

สำนักบริหารพื้นที่อนุรักษ์ที่ 3 (สาขาเพชรบุรี)

การใช้ที่ดิน  ยางพารา อายุ ..... ปี เนื้อที่ประมาณ ..... ไร่  
 ปาล์มน้ำมัน อายุ ..... ปี เนื้อที่ประมาณ ..... ไร่  
 พื้นที่อื่นๆ (ระบุ) ..... เนื้อที่ประมาณ ..... ไร่

ประเภทพื้นที่  ป่าอนุรักษ์ชื่อ เขตรักษาพันธุ์สัตว์ป่าอุทยานเสด็จในกรม-กรมหลวงชุมพร ด้านทิศเหนือ  
 ป่าสงวนแห่งชาติชื่อ .....  
 พื้นที่อื่นๆ (ระบุ) .....

ที่ตั้ง ชื่อหมู่บ้าน/ชุมชน ..... หมู่ที่ ..... ตำบล ..... อำเภอ ..... จังหวัด .....

ค่าพิกัดกลางแปลง โดยประมาณ(ส่วนภูมิสารสนเทศ) ในพื้นที่  
 UTM WGS 84 Easting 535906 m.E. UTM WGS 84  47 Easting  m.E.  
 ZONE 47 Northing 1229760 m.N. ZONE  48 Northing  m.N.

ผลการดำเนินการ  ตรวจสอบพื้นที่แล้ว พบว่า.....  
 อยู่ในแปลงพิสูจน์สิทธิ์ 30 มิ.ย. 41  อยู่ระหว่างการดำเนินการตามมาตรา 22  ดำเนินการตามมาตรา 22 แล้ว  
 ไม่อยู่ในแปลงพิสูจน์สิทธิ์ 30 มิ.ย. 41  อยู่ระหว่างการดำเนินการตามมาตรา 25  ดำเนินการตามมาตรา 25 แล้ว  
 \*มาตรา 22 พระราชบัญญัติอุทยานแห่งชาติ พ.ศ.2504      \*\*มาตรา 25 พระราชบัญญัติป่าสงวนแห่งชาติ พ.ศ.2535

ภาพประกอบ (ถ่ายจากพิกัดกลางแปลงหมุนรอบ 4 ทิศ)

เหนือ R20360292N



ใต้ R20360292S



ตะวันออก R20360292E



ตะวันตก R20360292W



ผู้รับผิดชอบ(หน่วยงาน) .....

ลงชื่อ .....(ผู้สำรวจ)

ลงชื่อ .....(ผู้รับผิดชอบพื้นที่)

( )

( )

ตำแหน่ง .....

ตำแหน่ง .....

วันที่ .....

วันที่ .....





แบบฟอร์มแสดงผลการดำเนินงานตรวจสอบพื้นที่ปลูกยางพาราและปาล์มน้ำมันในพื้นที่ป่าอนุรักษ์  
สำนักบริหารพื้นที่อนุรักษ์ที่ 3 (สาขาเพชรบุรี)

การใช้ที่ดิน  ยางพารา อายุ ..... ปี เนื้อที่ประมาณ ..... ไร่  
 ปาล์มน้ำมัน อายุ ..... ปี เนื้อที่ประมาณ ..... ไร่  
 พื้นที่อื่นๆ (ระบุ) ..... เนื้อที่ประมาณ ..... ไร่

ประเภทพื้นที่  ป่าอนุรักษ์ชื่อ เขตรักษาพันธุ์สัตว์ป่าอุทยานเสด็จในกรม-กรมหลวงชุมพร ด้านทิศเหนือ  
 ป่าสงวนแห่งชาติชื่อ .....  
 พื้นที่อื่นๆ (ระบุ) .....

ที่ตั้ง ชื่อหมู่บ้าน/ชุมชน ..... หมู่ที่ ..... ตำบล ..... อำเภอ ..... จังหวัด .....

ค่าพิกัดกลางแปลง โดยประมาณ(ส่วนภูมิสารสนเทศ)

UTM WGS 84 Easting 536800 m.E.

UTM WGS 84  47 Easting  m.E.

ZONE 47 Northing 1230057 m.N.

ZONE  48 Northing  m.N.

ผลการดำเนินการ  ตรวจสอบพื้นที่แล้ว พบว่า.....

อยู่ในแปลงพิสูจน์สิทธิ์ 30 มิ.ย. 41

อยู่ระหว่างการดำเนินการตามมาตรา 22

ดำเนินการตามมาตรา 22 แล้ว

ไม่อยู่ในแปลงพิสูจน์สิทธิ์ 30 มิ.ย. 41

อยู่ระหว่างการดำเนินการตามมาตรา 25

ดำเนินการตามมาตรา 25 แล้ว

\*มาตรา 22 พระราชบัญญัติอุทยานแห่งชาติ พ.ศ.2504

\*\*มาตรา 25 พระราชบัญญัติป่าสงวนแห่งชาติ พ.ศ.2535

ภาพประกอบ (ถ่ายจากพิกัดกลางแปลงหมุนรอบ 4 ทิศ)

เหนือ P20360294N



ใต้ P20360294S



ตะวันออก P20360294E



ตะวันตก P20360294W



ผู้รับผิดชอบ(หน่วยงาน) .....

ลงชื่อ ..... (ผู้สำรวจ)

ลงชื่อ ..... (ผู้รับผิดชอบพื้นที่)

( )

( )

ตำแหน่ง .....

ตำแหน่ง .....

วันที่ .....

วันที่ .....

แบบฟอร์มแสดงผลการดำเนินงานตรวจสอบพื้นที่ปลูกยางพาราและปาล์มน้ำมันในพื้นที่ป่าอนุรักษ์  
สำนักบริหารพื้นที่อนุรักษ์ที่ 3 (สาขาเพชรบุรี)

การใช้ที่ดิน  ยางพารา อายุ ..... ปี เนื้อที่ประมาณ ..... ไร่  
 ปาล์มน้ำมัน อายุ ..... ปี เนื้อที่ประมาณ ..... ไร่  
 พื้นที่อื่นๆ (ระบุ) ..... เนื้อที่ประมาณ ..... ไร่

ประเภทพื้นที่  ป่าอนุรักษ์ชื่อ เขตรักษาพันธุ์สัตว์ป่าอุทยานเสด็จในกรม-กรมหลวงชุมพร ด้านทิศเหนือ  
 ป่าสงวนแห่งชาติชื่อ .....  
 พื้นที่อื่นๆ (ระบุ) .....

ที่ตั้ง ชื่อหมู่บ้าน/ชุมชน ..... หมู่ที่ ..... ตำบล ..... อำเภอ ..... จังหวัด .....

ค่าพิกัดกลางแปลง โดยประมาณ(ส่วนภูมิสารสนเทศ) ในพื้นที่  
UTM WGS 84 Easting 536677 m.E. UTM WGS 84  47 Easting  m.E.  
ZONE 47 Northing 1230119 m.N. ZONE  48 Northing  m.N.

ผลการดำเนินการ  ตรวจสอบพื้นที่แล้ว พบว่า.....  
 อยู่ในแปลงพิสูจน์สิทธิ์ 30 มิ.ย. 41  อยู่ระหว่างการดำเนินการตามมาตรา 22  ดำเนินการตามมาตรา 22 แล้ว  
 ไม่อยู่ในแปลงพิสูจน์สิทธิ์ 30 มิ.ย. 41  อยู่ระหว่างการดำเนินการตามมาตรา 25  ดำเนินการตามมาตรา 25 แล้ว  
\*มาตรา 22 พระราชบัญญัติอุทยานแห่งชาติ พ.ศ.2504 \*\*มาตรา 25 พระราชบัญญัติป่าสงวนแห่งชาติ พ.ศ.2535

ภาพประกอบ (ถ่ายจากพิกัดกลางแปลงหมุนรอบ 4 ทิศ)

เหนือ R20360295N



ใต้ R20360295S



ตะวันออก R20360295E



ตะวันตก R20360295W



ผู้รับผิดชอบ(หน่วยงาน) .....

ลงชื่อ .....(ผู้สำรวจ)  
( )

ลงชื่อ .....(ผู้รับผิดชอบพื้นที่)  
( )

ตำแหน่ง .....

ตำแหน่ง .....

วันที่ .....

วันที่ .....

แบบฟอร์มแสดงผลการดำเนินงานตรวจสอบพื้นที่ปลูกยางพาราและปาล์มน้ำมันในพื้นที่ป่าอนุรักษ์  
 สำนักบริหารพื้นที่อนุรักษ์ที่ 3 (สาขาเพชรบุรี)

การใช้ที่ดิน  ยางพารา อายุ ..... ปี เนื้อที่ประมาณ ..... ไร่  
 ปาล์มน้ำมัน อายุ ..... ปี เนื้อที่ประมาณ ..... ไร่  
 พื้นที่อื่นๆ (ระบุ) ..... เนื้อที่ประมาณ ..... ไร่

ประเภทพื้นที่  ป่าอนุรักษ์ชื่อ เขตรักษาพันธุ์สัตว์ป่าอุทยานเสด็จในกรม-กรมหลวงชุมพร ด้านทิศเหนือ  
 ป่าสงวนแห่งชาติชื่อ .....  
 พื้นที่อื่นๆ (ระบุ) .....

ที่ตั้ง ชื่อหมู่บ้าน/ชุมชน ..... หมู่ที่ ..... ตำบล ..... อำเภอ ..... จังหวัด .....

ค่าพิกัดกลางแปลง โดยประมาณ(ส่วนภูมิสารสนเทศ) ในพื้นที่

UTM WGS 84 Easting 536279 m.E. UTM WGS 84  47 Easting  m.E.  
 ZONE 47 Northing 1230749 m.N. ZONE  48 Northing  m.N.

ผลการดำเนินการ  ตรวจสอบพื้นที่แล้ว พบว่า.....

อยู่ในแปลงพิสูจน์สิทธิ์ 30 มิ.ย. 41  อยู่ระหว่างการดำเนินการตามมาตรา 22  ดำเนินการตามมาตรา 22 แล้ว  
 ไม่อยู่ในแปลงพิสูจน์สิทธิ์ 30 มิ.ย. 41  อยู่ระหว่างการดำเนินการตามมาตรา 25  ดำเนินการตามมาตรา 25 แล้ว

\*มาตรา 22 พระราชบัญญัติอุทยานแห่งชาติ พ.ศ.2504 \*\*มาตรา 25 พระราชบัญญัติป่าสงวนแห่งชาติ พ.ศ.2535

ภาพประกอบ (ถ่ายจากพิกัดกลางแปลงหมุนรอบ 4 ทิศ)

เหนือ P20360296N



ใต้ P20360296S



ตะวันออก P20360296E



ตะวันตก P20360296W



ผู้รับผิดชอบ(หน่วยงาน) .....

ลงชื่อ .....(ผู้สำรวจ)

ลงชื่อ .....(ผู้รับผิดชอบพื้นที่)

( )

( )

ตำแหน่ง .....

ตำแหน่ง .....

วันที่ .....

วันที่ .....

วันที่รายงาน □□-□□-□□□□

ครั้งที่รายงาน 01

รหัส R20360297

แบบฟอร์มแสดงผลการดำเนินงานตรวจสอบพื้นที่ปลูกยางพาราและปาล์มน้ำมันในพื้นที่ป่าอนุรักษ์  
สำนักบริหารพื้นที่อนุรักษ์ที่ 3 (สาขาเพชรบุรี)

การใช้ที่ดิน  ยางพารา อายุ ..... ปี เนื้อที่ประมาณ ..... ไร่  
 ปาล์มน้ำมัน อายุ ..... ปี เนื้อที่ประมาณ ..... ไร่  
 พื้นที่อื่นๆ (ระบุ) ..... เนื้อที่ประมาณ ..... ไร่

ประเภทพื้นที่  ป่าอนุรักษ์ชื่อ เขตรักษาพันธุ์สัตว์ป่าอุทยานเสด็จในกรม-กรมหลวงชุมพร ด้านทิศเหนือ  
 ป่าสงวนแห่งชาติชื่อ .....  
 พื้นที่อื่นๆ (ระบุ) .....

ที่ตั้ง ชื่อหมู่บ้าน/ชุมชน ..... หมู่ที่ ..... ตำบล ..... อำเภอ ..... จังหวัด .....

ค่าพิกัดกลางแปลง โดยประมาณ(ส่วนภูมิสารสนเทศ) ในพื้นที่  
UTM WGS 84 Easting 534809 m.E. UTM WGS 84 □□ 47 Easting □□□□□□□□ m.E.  
ZONE 47 Northing 1230757 m.N. ZONE □□ 48 Northing □□□□□□□□ m.N.

ผลการดำเนินการ  ตรวจสอบพื้นที่แล้ว พบว่า.....  
 อยู่ในแปลงพิสูจน์สิทธิ์ 30 มิ.ย. 41  อยู่ระหว่างการดำเนินการตามมาตรา 22  ดำเนินการตามมาตรา 22 แล้ว  
 ไม่อยู่ในแปลงพิสูจน์สิทธิ์ 30 มิ.ย. 41  อยู่ระหว่างการดำเนินการตามมาตรา 25  ดำเนินการตามมาตรา 25 แล้ว  
\*มาตรา 22 พระราชบัญญัติอุทยานแห่งชาติ พ.ศ.2504 \*\*มาตรา 25 พระราชบัญญัติป่าสงวนแห่งชาติ พ.ศ.2535

ภาพประกอบ (ถ่ายจากพิกัดกลางแปลงหมุนรอบ 4 ทิศ)


เหนือ R20360297N

ใต้ R20360297S



ตะวันออก R20360297E

ตะวันตก R20360297W



ผู้รับผิดชอบ(หน่วยงาน) .....

ลงชื่อ .....(ผู้สำรวจ)  
( )

ลงชื่อ .....(ผู้รับผิดชอบพื้นที่)  
( )

ตำแหน่ง .....  
วันที่ .....

ตำแหน่ง .....  
วันที่ .....



**แบบฟอร์มแสดงผลการดำเนินงานตรวจสอบพื้นที่ปลูกยางพาราและปาล์มน้ำมันในพื้นที่ป่าอนุรักษ์  
สำนักบริหารพื้นที่อนุรักษ์ที่ 3 (สาขาเพชรบุรี)**

การใช้ที่ดิน  ยางพารา อายุ ..... ปี เนื้อที่ประมาณ ..... ไร่  
 ปาล์มน้ำมัน อายุ ..... ปี เนื้อที่ประมาณ ..... ไร่  
 พื้นที่อื่นๆ (ระบุ) ..... เนื้อที่ประมาณ ..... ไร่

ประเภทพื้นที่  ป่าอนุรักษ์ชื่อ เขตรักษาพันธุ์สัตว์ป่าอุทยานเสด็จในกรม-กรมหลวงชุมพร ด้านทิศเหนือ  
 ป่าสงวนแห่งชาติชื่อ .....  
 พื้นที่อื่นๆ (ระบุ) .....

ที่ตั้ง ชื่อหมู่บ้าน/ชุมชน ..... หมู่ที่ ..... ตำบล ..... อำเภอ ..... จังหวัด .....

ค่าพิกัดกลางแปลง โดยประมาณ(ส่วนภูมิสารสนเทศ) ในพื้นที่

UTM WGS 84 Easting 536096 m.E. UTM WGS 84  47 Easting  m.E.  
 ZONE 47 Northing 1230859 m.N. ZONE  48 Northing  m.N.

ผลการดำเนินการ  ตรวจสอบพื้นที่แล้ว พบว่า.....

อยู่ในแปลงพิสูจน์สิทธิ์ 30 มิ.ย. 41  อยู่ระหว่างการดำเนินการตามมาตรา 22  ดำเนินการตามมาตรา 22 แล้ว  
 ไม่อยู่ในแปลงพิสูจน์สิทธิ์ 30 มิ.ย. 41  อยู่ระหว่างการดำเนินการตามมาตรา 25  ดำเนินการตามมาตรา 25 แล้ว

\*มาตรา 22 พระราชบัญญัติอุทยานแห่งชาติ พ.ศ.2504      \*\*มาตรา 25 พระราชบัญญัติป่าสงวนแห่งชาติ พ.ศ.2535

**ภาพประกอบ (ถ่ายจากพิกัดกลางแปลงหมุนรอบ 4 ทิศ)**

เหนือ R20360299N



ใต้ R20360299S



ตะวันออก R20360299E



ตะวันตก R20360299W



ผู้รับผิดชอบ(หน่วยงาน) .....

ลงชื่อ ..... (ผู้สำรวจ)

ลงชื่อ ..... (ผู้รับผิดชอบพื้นที่)

( )

( )

ตำแหน่ง .....

ตำแหน่ง .....

วันที่ .....

วันที่ .....

แบบฟอร์มแสดงผลการดำเนินงานตรวจสอบพื้นที่ปลูกยางพาราและปาล์มน้ำมันในพื้นที่ป่าอนุรักษ์  
 สำนักบริหารพื้นที่อนุรักษ์ที่ 3 (สาขาเพชรบุรี)

การใช้ที่ดิน  ยางพารา อายุ ..... ปี เนื้อที่ประมาณ ..... ไร่  
 ปาล์มน้ำมัน อายุ ..... ปี เนื้อที่ประมาณ ..... ไร่  
 พื้นที่อื่นๆ (ระบุ) ..... เนื้อที่ประมาณ ..... ไร่

ประเภทพื้นที่  ป่าอนุรักษ์ชื่อ เขตรักษาพันธุ์สัตว์ป่าอุทยานเสด็จในกรม-กรมหลวงชุมพร ด้านทิศเหนือ  
 ป่าสงวนแห่งชาติชื่อ .....  
 พื้นที่อื่นๆ (ระบุ) .....

ที่ตั้ง ชื่อหมู่บ้าน/ชุมชน ..... หมู่ที่ ..... ตำบล ..... อำเภอ ..... จังหวัด .....

ค่าพิกัดกลางแปลง โดยประมาณ(ส่วนภูมิสารสนเทศ) ในพื้นที่  
 UTM WGS 84 Easting 531052 m.E. UTM WGS 84  47 Easting  m.E.  
 ZONE 47 Northing 1231072 m.N. ZONE  48 Northing  m.N.

ผลการดำเนินการ  ตรวจสอบพื้นที่แล้ว พบว่า.....  
 อยู่ในแปลงพิสูจน์สิทธิ์ 30 มิ.ย. 41  อยู่ระหว่างการดำเนินการตามมาตรา 22  ดำเนินการตามมาตรา 22 แล้ว  
 ไม่อยู่ในแปลงพิสูจน์สิทธิ์ 30 มิ.ย. 41  อยู่ระหว่างการดำเนินการตามมาตรา 25  ดำเนินการตามมาตรา 25 แล้ว  
 \*มาตรา 22 พระราชบัญญัติอุทยานแห่งชาติ พ.ศ.2504 \*\*มาตรา 25 พระราชบัญญัติป่าสงวนแห่งชาติ พ.ศ.2535

ภาพประกอบ (ถ่ายจากพิกัดกลางแปลงหมุนรอบ 4 ทิศ)

เหนือ R20360300N



ใต้ R20360300S



ตะวันออก R20360300E



ตะวันตก R20360300W



ผู้รับผิดชอบ(หน่วยงาน) .....

ลงชื่อ .....(ผู้สำรวจ)

( )

ตำแหน่ง .....

วันที่ .....

ลงชื่อ .....(ผู้รับผิดชอบพื้นที่)

( )

ตำแหน่ง .....

วันที่ .....

วันที่รายงาน □□-□□-□□□□

ครั้งที่รายงาน 01

รหัส R20360301

แบบฟอร์มแสดงผลการดำเนินงานตรวจสอบพื้นที่ปลูกยางพาราและปาล์มน้ำมันในพื้นที่ป่าอนุรักษ์  
สำนักบริหารพื้นที่อนุรักษ์ที่ 3 (สาขาเพชรบุรี)

การใช้ที่ดิน  ยางพารา อายุ ..... ปี เนื้อที่ประมาณ ..... ไร่  
 ปาล์มน้ำมัน อายุ ..... ปี เนื้อที่ประมาณ ..... ไร่  
 พื้นที่อื่นๆ (ระบุ) ..... เนื้อที่ประมาณ ..... ไร่

ประเภทพื้นที่  ป่าอนุรักษ์ชื่อ เขตรักษาพันธุ์สัตว์ป่าอุทยานเสด็จในกรม-กรมหลวงชุมพร ด้านทิศเหนือ  
 ป่าสงวนแห่งชาติชื่อ .....  
 พื้นที่อื่นๆ (ระบุ) .....

ที่ตั้ง ชื่อหมู่บ้าน/ชุมชน ..... หมู่ที่ ..... ตำบล ..... อำเภอ ..... จังหวัด .....

ค่าพิกัดกลางแปลง โดยประมาณ(ส่วนภูมิสารสนเทศ) ในพื้นที่

UTM WGS 84 Easting 534840 m.E. UTM WGS 84  47 Easting □□□□□□□□ m.E.  
ZONE 47 Northing 1231088 m.N. ZONE  48 Northing □□□□□□□□ m.N.

ผลการดำเนินการ  ตรวจสอบพื้นที่แล้ว พบว่า.....

อยู่ในแปลงพิสูจน์สิทธิ์ 30 มิ.ย. 41  อยู่ระหว่างการดำเนินการตามมาตรา 22  ดำเนินการตามมาตรา 22 แล้ว  
 ไม่อยู่ในแปลงพิสูจน์สิทธิ์ 30 มิ.ย. 41  อยู่ระหว่างการดำเนินการตามมาตรา 25  ดำเนินการตามมาตรา 25 แล้ว

\*มาตรา 22 พระราชบัญญัติอุทยานแห่งชาติ พ.ศ.2504 \*\*มาตรา 25 พระราชบัญญัติป่าสงวนแห่งชาติ พ.ศ.2535

ภาพประกอบ (ถ่ายจากพิกัดกลางแปลงหมุนรอบ 4 ทิศ)

เหนือ R20360301N



ใต้ R20360301S



ตะวันออก R20360301E



ตะวันตก R20360301W



ผู้รับผิดชอบ(หน่วยงาน) .....

ลงชื่อ .....(ผู้สำรวจ)  
( )

ลงชื่อ .....(ผู้รับผิดชอบพื้นที่)  
( )

ตำแหน่ง .....

ตำแหน่ง .....

วันที่ .....

วันที่ .....



วันที่รายงาน --

ครั้งที่รายงาน 01

รหัส R20360302

**แบบฟอร์มแสดงผลการดำเนินงานตรวจสอบพื้นที่ปลูกยางพาราและปาล์มน้ำมันในพื้นที่ป่าอนุรักษ์  
สำนักบริหารพื้นที่อนุรักษ์ที่ 3 (สาขาเพชรบุรี)**

การใช้ที่ดิน  ยางพารา อายุ ..... ปี เนื้อที่ประมาณ ..... ไร่  
 ปาล์มน้ำมัน อายุ ..... ปี เนื้อที่ประมาณ ..... ไร่  
 พื้นที่อื่นๆ (ระบุ) ..... เนื้อที่ประมาณ ..... ไร่

ประเภทพื้นที่  ป่าอนุรักษ์ชื่อ เขตรักษาพันธุ์สัตว์ป่าอุทยานเสด็จในกรม-กรมหลวงชุมพร ด้านทิศเหนือ  
 ป่าสงวนแห่งชาติชื่อ .....

ที่ตั้ง ชื่อหมู่บ้าน/ชุมชน ..... หมู่ที่ ..... ตำบล ..... อำเภอ ..... จังหวัด .....

ค่าพิกัดกลางแปลง โดยประมาณ(ส่วนภูมิสารสนเทศ) ในพื้นที่

UTM WGS 84 Easting	531338 m.E.	UTM WGS 84 <input type="text"/> 47 Easting	<input type="text"/> m.E.
ZONE 47 Northing	1231161 m.N.	ZONE <input type="text"/> 48 Northing	<input type="text"/> m.N.

ผลการดำเนินการ  ตรวจสอบพื้นที่แล้ว พบว่า.....

<input type="checkbox"/> อยู่ในแปลงพิสูจน์สิทธิ์ 30 มิ.ย. 41	<input type="checkbox"/> อยู่ระหว่างการดำเนินการตามมาตรา 22	<input type="checkbox"/> ดำเนินการตามมาตรา 22 แล้ว
<input type="checkbox"/> ไม่อยู่ในแปลงพิสูจน์สิทธิ์ 30 มิ.ย. 41	<input type="checkbox"/> อยู่ระหว่างการดำเนินการตามมาตรา 25	<input type="checkbox"/> ดำเนินการตามมาตรา 25 แล้ว

\*มาตรา 22 พระราชบัญญัติอุทยานแห่งชาติ พ.ศ.2504      \*\*มาตรา 25 พระราชบัญญัติป่าสงวนแห่งชาติ พ.ศ.2535

ภาพประกอบ (ถ่ายจากพิกัดกลางแปลงหมุนรอบ 4 ทิศ)

เหนือ R20360302N



ใต้ R20360302S



ตะวันออก R20360302E



ตะวันตก R20360302W



ผู้รับผิดชอบ(หน่วยงาน) .....

ลงชื่อ .....(ผู้สำรวจ)

( )

ตำแหน่ง .....

วันที่ .....

ลงชื่อ .....(ผู้รับผิดชอบพื้นที่)

( )

ตำแหน่ง .....

วันที่ .....

แบบฟอร์มแสดงผลการดำเนินงานตรวจสอบพื้นที่ปลูกยางพาราและปาล์มน้ำมันในพื้นที่ป่าอนุรักษ์  
 สำนักบริหารพื้นที่อนุรักษ์ที่ 3 (สาขาเพชรบุรี)

การใช้ที่ดิน  ยางพารา อายุ ..... ปี เนื้อที่ประมาณ ..... ไร่  
 ปาล์มน้ำมัน อายุ ..... ปี เนื้อที่ประมาณ ..... ไร่  
 พื้นที่อื่นๆ (ระบุ) ..... เนื้อที่ประมาณ ..... ไร่

ประเภทพื้นที่  ป่าอนุรักษ์ชื่อ เขตรักษาพันธุ์สัตว์ป่าอุทยานเสด็จในกรม-กรมหลวงชุมพร ด้านทิศเหนือ  
 ป่าสงวนแห่งชาติชื่อ .....  
 พื้นที่อื่นๆ (ระบุ) .....

ที่ตั้ง ชื่อหมู่บ้าน/ชุมชน ..... หมู่ที่ ..... ตำบล ..... อำเภอ ..... จังหวัด .....

ค่าพิกัดกลางแปลง โดยประมาณ(ส่วนภูมิสารสนเทศ) ในพื้นที่

UTM WGS 84 Easting 533966 m.E. UTM WGS 84  47 Easting  m.E.  
 ZONE 47 Northing 1231240 m.N. ZONE  48 Northing  m.N.

ผลการดำเนินการ  ตรวจสอบพื้นที่แล้ว พบว่า.....

อยู่ในแปลงพิสูจน์สิทธิ์ 30 มิ.ย. 41  อยู่ระหว่างการดำเนินการตามมาตรา 22  ดำเนินการตามมาตรา 22 แล้ว  
 ไม่อยู่ในแปลงพิสูจน์สิทธิ์ 30 มิ.ย. 41  อยู่ระหว่างการดำเนินการตามมาตรา 25  ดำเนินการตามมาตรา 25 แล้ว

\*มาตรา 22 พระราชบัญญัติอุทยานแห่งชาติ พ.ศ.2504 \*\*มาตรา 25 พระราชบัญญัติป่าสงวนแห่งชาติ พ.ศ.2535

## ภาพประกอบ (ถ่ายจากพิกัดกลางแปลงหมุนรอบ 4 ทิศ)

เหนือ R20360303N



ใต้ R20360303S



ตะวันออก R20360303E



ตะวันตก R20360303W



ผู้รับผิดชอบ(หน่วยงาน) .....

ลงชื่อ .....(ผู้สำรวจ)

ลงชื่อ .....(ผู้รับผิดชอบพื้นที่)

( )

( )

ตำแหน่ง .....

ตำแหน่ง .....

วันที่ .....

วันที่ .....

แบบฟอร์มแสดงผลการดำเนินงานตรวจสอบพื้นที่ปลูกยางพาราและปาล์มน้ำมันในพื้นที่ป่าอนุรักษ์  
สำนักบริหารพื้นที่อนุรักษ์ที่ 3 (สาขาเพชรบุรี)การใช้ที่ดิน  ยางพารา อายุ ..... ปี เนื้อที่ประมาณ ..... ไร่ ปาล์มน้ำมัน อายุ ..... ปี เนื้อที่ประมาณ ..... ไร่ พื้นที่อื่นๆ (ระบุ) ..... เนื้อที่ประมาณ ..... ไร่ประเภทพื้นที่  ป่าอนุรักษ์ชื่อ เขตรักษาพันธุ์สัตว์ป่าอุทยานเสด็จในกรม-กรมหลวงชุมพร ด้านทิศเหนือ ป่าสงวนแห่งชาติชื่อ ..... พื้นที่อื่นๆ (ระบุ) .....

ที่ตั้ง ชื่อหมู่บ้าน/ชุมชน ..... หมู่ที่ ..... ตำบล ..... อำเภอ ..... จังหวัด .....

ค่าพิกัดกลางแปลง โดยประมาณ(ส่วนภูมิสารสนเทศ)

ในพื้นที่

UTM WGS 84 Easting 533952 m.E.

UTM WGS 84  47 Easting  m.E.

ZONE 47 Northing 1231528 m.N.

ZONE  48 Northing  m.N.ผลการดำเนินการ  ตรวจสอบพื้นที่แล้ว พบว่า..... อยู่ในแปลงพิสูจน์สิทธิ์ 30 มิ.ย. 41 อยู่ระหว่างการดำเนินการตามมาตรา 22 ดำเนินการตามมาตรา 22 แล้ว ไม่อยู่ในแปลงพิสูจน์สิทธิ์ 30 มิ.ย. 41 อยู่ระหว่างการดำเนินการตามมาตรา 25 ดำเนินการตามมาตรา 25 แล้ว

\*มาตรา 22 พระราชบัญญัติอุทยานแห่งชาติ พ.ศ.2504

\*\*มาตรา 25 พระราชบัญญัติป่าสงวนแห่งชาติ พ.ศ.2535

ภาพประกอบ (ถ่ายจากพิกัดกลางแปลงหมุนรอบ 4 ทิศ)

เหนือ P20360304N



ใต้ P20360304S



ตะวันออก P20360304E



ตะวันตก P20360304W



ผู้รับผิดชอบ(หน่วยงาน) .....

ลงชื่อ ..... (ผู้สำรวจ)

ลงชื่อ ..... (ผู้รับผิดชอบพื้นที่)

( )

( )

ตำแหน่ง .....

ตำแหน่ง .....

วันที่ .....

วันที่ .....

แบบฟอร์มแสดงผลการดำเนินงานตรวจสอบพื้นที่ปลูกยางพาราและปาล์มน้ำมันในพื้นที่ป่าอนุรักษ์  
สำนักบริหารพื้นที่อนุรักษ์ที่ 3 (สาขาเพชรบุรี)

การใช้ที่ดิน  ยางพารา อายุ ..... ปี เนื้อที่ประมาณ ..... ไร่  
 ปาล์มน้ำมัน อายุ ..... ปี เนื้อที่ประมาณ ..... ไร่  
 พื้นที่อื่นๆ (ระบุ) ..... เนื้อที่ประมาณ ..... ไร่

ประเภทพื้นที่  ป่าอนุรักษ์ชื่อ เขตรักษาพันธุ์สัตว์ป่าอุทยานเสด็จในกรม-กรมหลวงชุมพร ด้านทิศเหนือ  
 ป่าสงวนแห่งชาติชื่อ .....  
 พื้นที่อื่นๆ (ระบุ) .....

ที่ตั้ง ชื่อหมู่บ้าน/ชุมชน ..... หมู่ที่ ..... ตำบล ..... อำเภอ ..... จังหวัด .....

ค่าพิกัดกลางแปลง โดยประมาณ(ส่วนภูมิสารสนเทศ) ในพื้นที่

UTM WGS 84 Easting 536707 m.E. UTM WGS 84  47 Easting  m.E.  
 ZONE 47 Northing 1231578 m.N. ZONE  48 Northing  m.N.

ผลการดำเนินการ  ตรวจสอบพื้นที่แล้ว พบว่า.....  
 อยู่ในแปลงพิสูจน์สิทธิ์ 30 มิ.ย. 41  อยู่ระหว่างการดำเนินการตามมาตรา 22  ดำเนินการตามมาตรา 22 แล้ว  
 ไม่อยู่ในแปลงพิสูจน์สิทธิ์ 30 มิ.ย. 41  อยู่ระหว่างการดำเนินการตามมาตรา 25  ดำเนินการตามมาตรา 25 แล้ว

\*มาตรา 22 พระราชบัญญัติอุทยานแห่งชาติ พ.ศ.2504      \*\*มาตรา 25 พระราชบัญญัติป่าสงวนแห่งชาติ พ.ศ.2535

ภาพประกอบ (ถ่ายจากพิกัดกลางแปลงหมุนรอบ 4 ทิศ)

เหนือ P20360305N



ใต้ P20360305S



ตะวันออก P20360305E



ตะวันตก P20360305W



ผู้รับผิดชอบ(หน่วยงาน) .....

ลงชื่อ .....(ผู้สำรวจ)

ลงชื่อ .....(ผู้รับผิดชอบพื้นที่)

( )

( )

ตำแหน่ง .....

ตำแหน่ง .....

วันที่ .....

วันที่ .....

แบบฟอร์มแสดงผลการดำเนินงานตรวจสอบพื้นที่ปลูกยางพาราและปาล์มน้ำมันในพื้นที่ป่าอนุรักษ์  
สำนักบริหารพื้นที่อนุรักษ์ที่ 3 (สาขาเพชรบุรี)

การใช้ที่ดิน  ยางพารา อายุ ..... ปี เนื้อที่ประมาณ ..... ไร่  
 ปาล์มน้ำมัน อายุ ..... ปี เนื้อที่ประมาณ ..... ไร่  
 พื้นที่อื่นๆ (ระบุ) ..... เนื้อที่ประมาณ ..... ไร่

ประเภทพื้นที่  ป่าอนุรักษ์ชื่อ เขตรักษาพันธุ์สัตว์ป่าอุทยานเสด็จในกรม-กรมหลวงชุมพร ด้านทิศเหนือ  
 ป่าสงวนแห่งชาติชื่อ .....  
 พื้นที่อื่นๆ (ระบุ) .....

ที่ตั้ง ชื่อหมู่บ้าน/ชุมชน ..... หมู่ที่ ..... ตำบล ..... อำเภอ ..... จังหวัด .....

ค่าพิกัดกลางแปลง โดยประมาณ(ส่วนภูมิสารสนเทศ) ในพื้นที่  
UTM WGS 84 Easting 537282 m.E. UTM WGS 84  47 Easting      m.E.  
ZONE 47 Northing 1231597 m.N. ZONE  48 Northing       m.N.

ผลการดำเนินการ  ตรวจสอบพื้นที่แล้ว พบว่า.....  
 อยู่ในแปลงพิสูจน์สิทธิ์ 30 มิ.ย. 41  อยู่ระหว่างการดำเนินการตามมาตรา 22  ดำเนินการตามมาตรา 22 แล้ว  
 ไม่อยู่ในแปลงพิสูจน์สิทธิ์ 30 มิ.ย. 41  อยู่ระหว่างการดำเนินการตามมาตรา 25  ดำเนินการตามมาตรา 25 แล้ว  
\*มาตรา 22 พระราชบัญญัติอุทยานแห่งชาติ พ.ศ.2504 \*\*มาตรา 25 พระราชบัญญัติป่าสงวนแห่งชาติ พ.ศ.2535

ภาพประกอบ (ถ่ายจากพิกัดกลางแปลงหมุนรอบ 4 ทิศ)

เหนือ R20360306N



ใต้ R20360306S



ตะวันออก R20360306E



ตะวันตก R20360306W



ผู้รับผิดชอบ(หน่วยงาน) .....

ลงชื่อ .....(ผู้สำรวจ)

ลงชื่อ .....(ผู้รับผิดชอบพื้นที่)

( )

( )

ตำแหน่ง .....

ตำแหน่ง .....

วันที่ .....

วันที่ .....

แบบฟอร์มแสดงผลการดำเนินงานตรวจสอบพื้นที่ปลูกยางพาราและปาล์มน้ำมันในพื้นที่ป่าอนุรักษ์  
สำนักบริหารพื้นที่อนุรักษ์ที่ 3 (สาขาเพชรบุรี)

การใช้ที่ดิน  ยางพารา อายุ ..... ปี เนื้อที่ประมาณ ..... ไร่  
 ปาล์มน้ำมัน อายุ ..... ปี เนื้อที่ประมาณ ..... ไร่  
 พื้นที่อื่นๆ (ระบุ) ..... เนื้อที่ประมาณ ..... ไร่

ประเภทพื้นที่  ป่าอนุรักษ์ชื่อ เขตรักษาพันธุ์สัตว์ป่าอุทยานเสด็จในกรม-กรมหลวงชุมพร ด้านทิศเหนือ  
 ป่าสงวนแห่งชาติชื่อ .....  
 พื้นที่อื่นๆ (ระบุ) .....

ที่ตั้ง ชื่อหมู่บ้าน/ชุมชน ..... หมู่ที่ ..... ตำบล ..... อำเภอ ..... จังหวัด .....

ค่าพิกัดกลางแปลง โดยประมาณ(ส่วนภูมิสารสนเทศ) ในพื้นที่  
UTM WGS 84 Easting 533661 m.E. UTM WGS 84  47 Easting       m.E.  
ZONE 47 Northing 1231690 m.N. ZONE  48 Northing       m.N.

ผลการดำเนินการ  ตรวจสอบพื้นที่แล้ว พบว่า.....  
 อยู่ในแปลงพิสูจน์สิทธิ์ 30 มิ.ย. 41  อยู่ระหว่างการดำเนินการตามมาตรา 22  ดำเนินการตามมาตรา 22 แล้ว  
 ไม่อยู่ในแปลงพิสูจน์สิทธิ์ 30 มิ.ย. 41  อยู่ระหว่างการดำเนินการตามมาตรา 25  ดำเนินการตามมาตรา 25 แล้ว  
\*มาตรา 22 พระราชบัญญัติอุทยานแห่งชาติ พ.ศ.2504 \*\*มาตรา 25 พระราชบัญญัติป่าสงวนแห่งชาติ พ.ศ.2535

ภาพประกอบ (ถ่ายจากพิกัดกลางแปลงหมุนรอบ 4 ทิศ)

เหนือ R20360307N



ใต้ R20360307S



ตะวันออก R20360307E



ตะวันตก R20360307W



ผู้รับผิดชอบ(หน่วยงาน) .....

ลงชื่อ .....(ผู้สำรวจ)  
( )

ลงชื่อ .....(ผู้รับผิดชอบพื้นที่)  
( )

ตำแหน่ง .....

ตำแหน่ง .....

วันที่ .....

วันที่ .....

**แบบฟอร์มแสดงผลการดำเนินงานตรวจสอบพื้นที่ปลูกยางพาราและปาล์มน้ำมันในพื้นที่ป่าอนุรักษ์  
สำนักบริหารพื้นที่อนุรักษ์ที่ 3 (สาขาเพชรบุรี)**

การใช้ที่ดิน  ยางพารา อายุ ..... ปี เนื้อที่ประมาณ ..... ไร่  
 ปาล์มน้ำมัน อายุ ..... ปี เนื้อที่ประมาณ ..... ไร่  
 พื้นที่อื่นๆ (ระบุ) ..... เนื้อที่ประมาณ ..... ไร่

ประเภทพื้นที่  ป่าอนุรักษ์ชื่อ เขตรักษาพันธุ์สัตว์ป่าอุทยานเสด็จในกรม-กรมหลวงชุมพร ด้านทิศเหนือ  
 ป่าสงวนแห่งชาติชื่อ .....  
 พื้นที่อื่นๆ (ระบุ) .....

ที่ตั้ง ชื่อหมู่บ้าน/ชุมชน ..... หมู่ที่ ..... ตำบล ..... อำเภอ ..... จังหวัด .....

ค่าพิกัดกลางแปลง โดยประมาณ(ส่วนภูมิสารสนเทศ) ในพื้นที่  
 UTM WGS 84 Easting 537153 m.E. UTM WGS 84  47 Easting  m.E.  
 ZONE 47 Northing 1231693 m.N. ZONE  48 Northing  m.N.

ผลการดำเนินการ  ตรวจสอบพื้นที่แล้ว พบว่า.....

- |   |   |  |
|---|---|--|
| <input type="checkbox"/> อยู่ในแปลงพิสูจน์สิทธิ์ 30 มิ.ย. 41    | <input type="checkbox"/> อยู่ระหว่างการดำเนินการตามมาตรา 22 | <input type="checkbox"/> ดำเนินการตามมาตรา 22 แล้ว |
| <input type="checkbox"/> ไม่อยู่ในแปลงพิสูจน์สิทธิ์ 30 มิ.ย. 41 | <input type="checkbox"/> อยู่ระหว่างการดำเนินการตามมาตรา 25 | <input type="checkbox"/> ดำเนินการตามมาตรา 25 แล้ว |

\*มาตรา 22 พระราชบัญญัติอุทยานแห่งชาติ พ.ศ.2504

\*\*มาตรา 25 พระราชบัญญัติป่าสงวนแห่งชาติ พ.ศ.2535

ภาพประกอบ (ถ่ายจากพิกัดกลางแปลงหมุนรอบ 4 ทิศ)

เหนือ R20360308N



ใต้ R20360308S



ตะวันออก R20360308E



ตะวันตก R20360308W



ผู้รับผิดชอบ(หน่วยงาน) .....

ลงชื่อ .....(ผู้สำรวจ)

ลงชื่อ .....(ผู้รับผิดชอบพื้นที่)

( )

( )

ตำแหน่ง .....

ตำแหน่ง .....

วันที่ .....

วันที่ .....

แบบฟอร์มแสดงผลการดำเนินงานตรวจสอบพื้นที่ปลูกยางพาราและปาล์มน้ำมันในพื้นที่ป่าอนุรักษ์

สำนักบริหารพื้นที่อนุรักษ์ที่ 3 (สาขาเพชรบุรี)

การใช้ที่ดิน  ยางพารา อายุ ..... ปี เนื้อที่ประมาณ ..... ไร่

ปาล์มน้ำมัน อายุ ..... ปี เนื้อที่ประมาณ ..... ไร่

พื้นที่อื่นๆ (ระบุ) ..... เนื้อที่ประมาณ ..... ไร่

ประเภทพื้นที่  ป่าอนุรักษ์ชื่อ เขตรักษาพันธุ์สัตว์ป่าอุทยานเสด็จในกรม-กรมหลวงชุมพร ด้านทิศเหนือ

ป่าสงวนแห่งชาติชื่อ .....

พื้นที่อื่นๆ (ระบุ) .....

ที่ตั้ง ชื่อหมู่บ้าน/ชุมชน ..... หมู่ที่ ..... ตำบล ..... อำเภอ ..... จังหวัด .....

ค่าพิกัดกลางแปลง โดยประมาณ(ส่วนภูมิสารสนเทศ) ในพื้นที่

UTM WGS 84 Easting 536163 m.E. UTM WGS 84  47 Easting       m.E.

ZONE 47 Northing 1231751 m.N. ZONE  48 Northing       m.N.

ผลการดำเนินการ  ตรวจสอบพื้นที่แล้ว พบว่า.....

- อยู่ในแปลงพิสูจน์สิทธิ์ 30 มิ.ย. 41
- อยู่ระหว่างการดำเนินการตามมาตรา 22
- ดำเนินการตามมาตรา 22 แล้ว
- ไม่อยู่ในแปลงพิสูจน์สิทธิ์ 30 มิ.ย. 41
- อยู่ระหว่างการดำเนินการตามมาตรา 25
- ดำเนินการตามมาตรา 25 แล้ว

\*มาตรา 22 พระราชบัญญัติอุทยานแห่งชาติ พ.ศ.2504

\*\*มาตรา 25 พระราชบัญญัติป่าสงวนแห่งชาติ พ.ศ.2535

ภาพประกอบ (ถ่ายจากพิกัดกลางแปลงหมุนรอบ 4 ทิศ)

เหนือ R20360309N



ใต้ R20360309S



ตะวันออก R20360309E



ตะวันตก R20360309W



ผู้รับผิดชอบ(หน่วยงาน) .....

ลงชื่อ .....(ผู้สำรวจ)

ลงชื่อ .....(ผู้รับผิดชอบพื้นที่)

( )

( )

ตำแหน่ง .....

ตำแหน่ง .....

วันที่ .....

วันที่ .....




แบบฟอร์มแสดงผลการดำเนินงานตรวจสอบพื้นที่ปลูกยางพาราและปาล์มน้ำมันในพื้นที่ป่าอนุรักษ์  
สำนักบริหารพื้นที่อนุรักษ์ที่ 3 (สาขาเพชรบุรี)

การใช้ที่ดิน  ยางพารา อายุ ..... ปี เนื้อที่ประมาณ ..... ไร่  
 ปาล์มน้ำมัน อายุ ..... ปี เนื้อที่ประมาณ ..... ไร่  
 พื้นที่อื่นๆ (ระบุ) ..... เนื้อที่ประมาณ ..... ไร่  
ประเภทพื้นที่  ป่าอนุรักษ์ชื่อ เขตรักษาพันธุ์สัตว์ป่าอุทยานเสด็จในกรม-กรมหลวงชุมพร ด้านทิศเหนือ  
 ป่าสงวนแห่งชาติชื่อ .....  
 พื้นที่อื่นๆ (ระบุ) .....  
ที่ตั้ง ชื่อหมู่บ้าน/ชุมชน ..... หมู่ที่ ..... ตำบล ..... อำเภอ ..... จังหวัด .....

ค่าพิกัดกลางแปลง โดยประมาณ(ส่วนภูมิสารสนเทศ) ในพื้นที่  
UTM WGS 84 Easting 532452 m.E. UTM WGS 84  47 Easting       m.E.  
ZONE 47 Northing 1231890 m.N. ZONE  48 Northing       m.N.

ผลการดำเนินการ  ตรวจสอบพื้นที่แล้ว พบว่า.....  
 อยู่ในแปลงพิสูจน์สิทธิ์ 30 มิ.ย. 41  อยู่ระหว่างการดำเนินการตามมาตรา 22  ดำเนินการตามมาตรา 22 แล้ว  
 ไม่อยู่ในแปลงพิสูจน์สิทธิ์ 30 มิ.ย. 41  อยู่ระหว่างการดำเนินการตามมาตรา 25  ดำเนินการตามมาตรา 25 แล้ว  
\*มาตรา 22 พระราชบัญญัติอุทยานแห่งชาติ พ.ศ.2504 \*\*มาตรา 25 พระราชบัญญัติป่าสงวนแห่งชาติ พ.ศ.2535

ภาพประกอบ (ถ่ายจากพิกัดกลางแปลงหมุนรอบ 4 ทิศ)



ผู้รับผิดชอบ(หน่วยงาน) .....  
ลงชื่อ .....(ผู้สำรวจ) ..... ลงชื่อ .....(ผู้รับผิดชอบพื้นที่) .....  
( ) ( )  
ตำแหน่ง ..... ตำแหน่ง .....  
วันที่ ..... วันที่ .....

### แบบฟอร์มแสดงผลการดำเนินงานตรวจสอบพื้นที่ปลูกยางพาราและปาล์มน้ำมันในพื้นที่ป่าอนุรักษ์ สำนักบริหารพื้นที่อนุรักษ์ที่ 3 (สาขาเพชรบุรี)

การใช้ที่ดิน  ยางพารา อายุ ..... ปี เนื้อที่ประมาณ ..... ไร่  
 ปาล์มน้ำมัน อายุ ..... ปี เนื้อที่ประมาณ ..... ไร่  
 พื้นที่อื่นๆ (ระบุ) ..... เนื้อที่ประมาณ ..... ไร่

ประเภทพื้นที่  ป่าอนุรักษ์ชื่อ เขตรักษาพันธุ์สัตว์ป่าอุทยานเสด็จในกรม-กรมหลวงชุมพร ด้านทิศเหนือ  
 ป่าสงวนแห่งชาติชื่อ .....  
 พื้นที่อื่นๆ (ระบุ) .....

ที่ตั้ง ชื่อหมู่บ้าน/ชุมชน ..... หมู่ที่ ..... ตำบล ..... อำเภอ ..... จังหวัด .....

ค่าพิกัดกลางแปลง โดยประมาณ(ส่วนภูมิสารสนเทศ) ในพื้นที่

UTM WGS 84 Easting 534479 m.E. UTM WGS 84  47 Easting       m.E.  
 ZONE 47 Northing 1231934 m.N. ZONE  48 Northing       m.N.

ผลการดำเนินการ  ตรวจสอบพื้นที่แล้ว พบว่า.....  
 อยู่ในแปลงพิสูจนสิทธิ์ 30 มิ.ย. 41  อยู่ระหว่างการดำเนินการตามมาตรา 22  ดำเนินการตามมาตรา 22 แล้ว  
 ไม่อยู่ในแปลงพิสูจนสิทธิ์ 30 มิ.ย. 41  อยู่ระหว่างการดำเนินการตามมาตรา 25  ดำเนินการตามมาตรา 25 แล้ว

\*มาตรา 22 พระราชบัญญัติอุทยานแห่งชาติ พ.ศ.2504      \*\*มาตรา 25 พระราชบัญญัติป่าสงวนแห่งชาติ พ.ศ.2535

#### ภาพประกอบ (ถ่ายจากพิกัดกลางแปลงหมุนรอบ 4 ทิศ)

เหนือ R20360311N



ใต้ R20360311S



ตะวันออก R20360311E



ตะวันตก R20360311W



ผู้รับผิดชอบ(หน่วยงาน) .....  
 ลงชื่อ .....(ผู้สำรวจ)      ลงชื่อ .....(ผู้รับผิดชอบพื้นที่)  
 (   )      (   )  
 ตำแหน่ง .....      ตำแหน่ง .....  
 วันที่ .....      วันที่ .....

แบบฟอร์มแสดงผลการดำเนินงานตรวจสอบพื้นที่ปลูกยางพาราและปาล์มน้ำมันในพื้นที่ป่าอนุรักษ์  
สำนักบริหารพื้นที่อนุรักษ์ที่ 3 (สาขาเพชรบุรี)

การใช้ที่ดิน  ยางพารา อายุ ..... ปี เนื้อที่ประมาณ ..... ไร่  
 ปาล์มน้ำมัน อายุ ..... ปี เนื้อที่ประมาณ ..... ไร่  
 พื้นที่อื่นๆ (ระบุ) ..... เนื้อที่ประมาณ ..... ไร่

ประเภทพื้นที่  ป่าอนุรักษ์ชื่อ เขตรักษาพันธุ์สัตว์ป่าอุทยานเสด็จในกรม-กรมหลวงชุมพร ด้านทิศเหนือ  
 ป่าสงวนแห่งชาติชื่อ .....  
 พื้นที่อื่นๆ (ระบุ) .....

ที่ตั้ง ชื่อหมู่บ้าน/ชุมชน ..... หมู่ที่ ..... ตำบล ..... อำเภอ ..... จังหวัด .....

ค่าพิกัดกลางแปลง โดยประมาณ(ส่วนภูมิสารสนเทศ) ในพื้นที่  
UTM WGS 84 Easting 531866 m.E. UTM WGS 84  47 Easting  m.E.  
ZONE 47 Northing 1231952 m.N. ZONE  48 Northing  m.N.

ผลการดำเนินการ  ตรวจสอบพื้นที่แล้ว พบว่า.....

อยู่ในแปลงพิสูจน์สิทธิ์ 30 มิ.ย. 41  อยู่ระหว่างการดำเนินการตามมาตรา 22  ดำเนินการตามมาตรา 22 แล้ว  
 ไม่อยู่ในแปลงพิสูจน์สิทธิ์ 30 มิ.ย. 41  อยู่ระหว่างการดำเนินการตามมาตรา 25  ดำเนินการตามมาตรา 25 แล้ว

\*มาตรา 22 พระราชบัญญัติอุทยานแห่งชาติ พ.ศ.2504

\*\*มาตรา 25 พระราชบัญญัติป่าสงวนแห่งชาติ พ.ศ.2535

ภาพประกอบ (ถ่ายจากพิกัดกลางแปลงหมุนรอบ 4 ทิศ)

เหนือ R20360312N



ใต้ R20360312S



ตะวันออก R20360312E



ตะวันตก R20360312W



ผู้รับผิดชอบ(หน่วยงาน) .....

ลงชื่อ .....(ผู้สำรวจ)

( )

ตำแหน่ง .....

วันที่ .....

ลงชื่อ .....(ผู้รับผิดชอบพื้นที่)

( )

ตำแหน่ง .....

วันที่ .....



แบบฟอร์มแสดงผลการดำเนินงานตรวจสอบพื้นที่ปลูกยางพาราและปาล์มน้ำมันในพื้นที่ป่าอนุรักษ์  
สำนักบริหารพื้นที่อนุรักษ์ที่ 3 (สาขาเพชรบุรี)

การใช้ที่ดิน  ยางพารา อายุ ..... ปี เนื้อที่ประมาณ ..... ไร่  
 ปาล์มน้ำมัน อายุ ..... ปี เนื้อที่ประมาณ ..... ไร่  
 พื้นที่อื่นๆ (ระบุ) ..... เนื้อที่ประมาณ ..... ไร่

ประเภทพื้นที่  ป่าอนุรักษ์ชื่อ เขตรักษาพันธุ์สัตว์ป่าอุทยานเสด็จในกรม-กรมหลวงชุมพร ด้านทิศเหนือ  
 ป่าสงวนแห่งชาติชื่อ .....  
 พื้นที่อื่นๆ (ระบุ) .....

ที่ตั้ง ชื่อหมู่บ้าน/ชุมชน ..... หมู่ที่ ..... ตำบล ..... อำเภอ ..... จังหวัด .....

ค่าพิกัดกลางแปลง โดยประมาณ(ส่วนภูมิสารสนเทศ) ในพื้นที่

UTM WGS 84 Easting 533181 m.E. UTM WGS 84  47 Easting  m.E.  
 ZONE 47 Northing 1232193 m.N. ZONE  48 Northing  m.N.

ผลการดำเนินการ  ตรวจสอบพื้นที่แล้ว พบว่า.....

อยู่ในแปลงพิสูจน์สิทธิ์ 30 มิ.ย. 41  อยู่ระหว่างการดำเนินการตามมาตรา 22  ดำเนินการตามมาตรา 22 แล้ว  
 ไม่อยู่ในแปลงพิสูจน์สิทธิ์ 30 มิ.ย. 41  อยู่ระหว่างการดำเนินการตามมาตรา 25  ดำเนินการตามมาตรา 25 แล้ว

\*มาตรา 22 พระราชบัญญัติอุทยานแห่งชาติ พ.ศ.2504 \*\*มาตรา 25 พระราชบัญญัติป่าสงวนแห่งชาติ พ.ศ.2535

ภาพประกอบ (ถ่ายจากพิกัดกลางแปลงหมุนรอบ 4 ทิศ)

เหนือ R20360314N



ใต้ R20360314S



ตะวันออก R20360314E



ตะวันตก R20360314W



ผู้รับผิดชอบ(หน่วยงาน) .....

ลงชื่อ .....(ผู้สำรวจ)

ลงชื่อ .....(ผู้รับผิดชอบพื้นที่)

( )

( )

ตำแหน่ง .....

ตำแหน่ง .....

วันที่ .....

วันที่ .....

แบบฟอร์มแสดงผลการดำเนินงานตรวจสอบพื้นที่ปลูกยางพาราและปาล์มน้ำมันในพื้นที่ป่าอนุรักษ์  
สำนักบริหารพื้นที่อนุรักษ์ที่ 3 (สาขาเพชรบุรี)

การใช้ที่ดิน  ยางพารา อายุ ..... ปี เนื้อที่ประมาณ ..... ไร่  
 ปาล์มน้ำมัน อายุ ..... ปี เนื้อที่ประมาณ ..... ไร่  
 พื้นที่อื่นๆ (ระบุ) ..... เนื้อที่ประมาณ ..... ไร่

ประเภทพื้นที่  ป่าอนุรักษ์ชื่อ เขตรักษาพันธุ์สัตว์ป่าอุทยานเสด็จในกรม-กรมหลวงชุมพร ด้านทิศเหนือ  
 ป่าสงวนแห่งชาติชื่อ .....  
 พื้นที่อื่นๆ (ระบุ) .....

ที่ตั้ง ชื่อหมู่บ้าน/ชุมชน ..... หมู่ที่ ..... ตำบล ..... อำเภอ ..... จังหวัด .....

ค่าพิกัดกลางแปลง โดยประมาณ(ส่วนภูมิสารสนเทศ) ในพื้นที่  
UTM WGS 84 Easting 538207 m.E. UTM WGS 84  47 Easting       m.E.  
ZONE 47 Northing 1232194 m.N. ZONE  48 Northing       m.N.

ผลการดำเนินการ  ตรวจสอบพื้นที่แล้ว พบว่า.....  
 อยู่ในแปลงพิสูจน์สิทธิ์ 30 มิ.ย. 41  อยู่ระหว่างการดำเนินการตามมาตรา 22  ดำเนินการตามมาตรา 22 แล้ว  
 ไม่อยู่ในแปลงพิสูจน์สิทธิ์ 30 มิ.ย. 41  อยู่ระหว่างการดำเนินการตามมาตรา 25  ดำเนินการตามมาตรา 25 แล้ว  
\*มาตรา 22 พระราชบัญญัติอุทยานแห่งชาติ พ.ศ.2504 \*\*มาตรา 25 พระราชบัญญัติป่าสงวนแห่งชาติ พ.ศ.2535

ภาพประกอบ (ถ่ายจากพิกัดกลางแปลงหมุนรอบ 4 ทิศ)

เหนือ R20360315N



ใต้ R20360315S



ตะวันออก R20360315E



ตะวันตก R20360315W



ผู้รับผิดชอบ(หน่วยงาน) .....  
ลงชื่อ .....(ผู้สำรวจ) ..... ลงชื่อ .....(ผู้รับผิดชอบพื้นที่)  
( ) ( )  
ตำแหน่ง ..... ตำแหน่ง .....  
วันที่ ..... วันที่ .....


แบบฟอร์มแสดงผลการดำเนินงานตรวจสอบพื้นที่ปลูกยางพาราและปาล์มน้ำมันในพื้นที่ป่าอนุรักษ์  
สำนักบริหารพื้นที่อนุรักษ์ที่ 3 (สาขาเพชรบุรี)

การใช้ที่ดิน  ยางพารา อายุ ..... ปี เนื้อที่ประมาณ ..... ไร่  
 ปาล์มน้ำมัน อายุ ..... ปี เนื้อที่ประมาณ ..... ไร่  
 พื้นที่อื่นๆ (ระบุ) ..... เนื้อที่ประมาณ ..... ไร่  
ประเภทพื้นที่  ป่าอนุรักษ์ชื่อ เขตรักษาพันธุ์สัตว์ป่าอุทยานเสด็จในกรม-กรมหลวงชุมพร ด้านทิศเหนือ  
 ป่าสงวนแห่งชาติชื่อ .....  
 พื้นที่อื่นๆ (ระบุ) .....

ที่ตั้ง ชื่อหมู่บ้าน/ชุมชน ..... หมู่ที่ ..... ตำบล ..... อำเภอ ..... จังหวัด .....  
ค่าพิกัดกลางแปลง โดยประมาณ(ส่วนภูมิสารสนเทศ) ในพื้นที่  
UTM WGS 84 Easting 531336 m.E. UTM WGS 84  47 Easting       m.E.  
ZONE 47 Northing 1232331 m.N. ZONE  48 Northing       m.N.

ผลการดำเนินการ  ตรวจสอบพื้นที่แล้ว พบว่า.....  
 อยู่ในแปลงพิสูจน์สิทธิ์ 30 มิ.ย. 41  อยู่ระหว่างการดำเนินการตามมาตรา 22  ดำเนินการตามมาตรา 22 แล้ว  
 ไม่อยู่ในแปลงพิสูจน์สิทธิ์ 30 มิ.ย. 41  อยู่ระหว่างการดำเนินการตามมาตรา 25  ดำเนินการตามมาตรา 25 แล้ว  
\*มาตรา 22 พระราชบัญญัติอุทยานแห่งชาติ พ.ศ.2504 \*\*มาตรา 25 พระราชบัญญัติป่าสงวนแห่งชาติ พ.ศ.2535

ภาพประกอบ (ถ่ายจากพิกัดกลางแปลงหมุนรอบ 4 ทิศ)



ผู้รับผิดชอบ(หน่วยงาน) .....  
ลงชื่อ .....(ผู้สำรวจ) ..... ลงชื่อ .....(ผู้รับผิดชอบพื้นที่) .....  
( ) ( )  
ตำแหน่ง ..... ตำแหน่ง .....  
วันที่ ..... วันที่ .....

**แบบฟอร์มแสดงผลการดำเนินงานตรวจสอบพื้นที่ปลูกยางพาราและปาล์มน้ำมันในพื้นที่ป่าอนุรักษ์  
สำนักบริหารพื้นที่อนุรักษ์ที่ 3 (สาขาเพชรบุรี)**

การใช้ที่ดิน  ยางพารา อายุ ..... ปี เนื้อที่ประมาณ ..... ไร่  
 ปาล์มน้ำมัน อายุ ..... ปี เนื้อที่ประมาณ ..... ไร่  
 พื้นที่อื่นๆ (ระบุ) ..... เนื้อที่ประมาณ ..... ไร่

ประเภทพื้นที่  ป่าอนุรักษ์ชื่อ เขตรักษาพันธุ์สัตว์ป่าอุทยานเสด็จในกรม-กรมหลวงชุมพร ด้านทิศเหนือ  
 ป่าสงวนแห่งชาติชื่อ .....  
 พื้นที่อื่นๆ (ระบุ) .....

ที่ตั้ง ชื่อหมู่บ้าน/ชุมชน ..... หมู่ที่ ..... ตำบล ..... อำเภอ ..... จังหวัด .....

ค่าพิกัดกลางแปลง โดยประมาณ(ส่วนภูมิสารสนเทศ) ในพื้นที่

UTM WGS 84 Easting 536790 m.E. UTM WGS 84  47 Easting  m.E.  
 ZONE 47 Northing 1232334 m.N. ZONE  48 Northing  m.N.

ผลการดำเนินการ  ตรวจสอบพื้นที่แล้ว พบว่า.....

อยู่ในแปลงพิสูจน์สิทธิ์ 30 มิ.ย. 41       อยู่ระหว่างการดำเนินการตามมาตรา 22       ดำเนินการตามมาตรา 22 แล้ว  
 ไม่อยู่ในแปลงพิสูจน์สิทธิ์ 30 มิ.ย. 41       อยู่ระหว่างการดำเนินการตามมาตรา 25       ดำเนินการตามมาตรา 25 แล้ว

\*มาตรา 22 พระราชบัญญัติอุทยานแห่งชาติ พ.ศ.2504

\*\*มาตรา 25 พระราชบัญญัติป่าสงวนแห่งชาติ พ.ศ.2535

ภาพประกอบ (ถ่ายจากพิกัดกลางแปลงหมุนรอบ 4 ทิศ)

เหนือ R20360317N



ใต้ R20360317S



ตะวันออก R20360317E



ตะวันตก R20360317W



ผู้รับผิดชอบ(หน่วยงาน) .....

ลงชื่อ .....(ผู้สำรวจ)

ลงชื่อ .....(ผู้รับผิดชอบพื้นที่)

( )

( )

ตำแหน่ง .....

ตำแหน่ง .....

วันที่ .....

วันที่ .....



แบบฟอร์มแสดงผลการดำเนินงานตรวจสอบพื้นที่ปลูกยางพาราและปาล์มน้ำมันในพื้นที่ป่าอนุรักษ์  
สำนักบริหารพื้นที่อนุรักษ์ที่ 3 (สาขาเพชรบุรี)

การใช้ที่ดิน  ยางพารา อายุ ..... ปี เนื้อที่ประมาณ ..... ไร่  
 ปาล์มน้ำมัน อายุ ..... ปี เนื้อที่ประมาณ ..... ไร่  
 พื้นที่อื่นๆ (ระบุ) ..... เนื้อที่ประมาณ ..... ไร่

ประเภทพื้นที่  ป่าอนุรักษ์ชื่อ เขตรักษาพันธุ์สัตว์ป่าอุทยานเสด็จในกรม-กรมหลวงชุมพร ด้านทิศเหนือ  
 ป่าสงวนแห่งชาติชื่อ .....

ที่ตั้ง ชื่อหมู่บ้าน/ชุมชน ..... หมู่ที่ ..... ตำบล ..... อำเภอ ..... จังหวัด .....

ค่าพิกัดกลางแปลง โดยประมาณ(ส่วนภูมิสารสนเทศ) ในพื้นที่  
UTM WGS 84 Easting 537537 m.E. UTM WGS 84  47 Easting       m.E.  
ZONE 47 Northing 1232337 m.N. ZONE  48 Northing       m.N.

ผลการดำเนินการ  ตรวจสอบพื้นที่แล้ว พบว่า.....  
 อยู่ในแปลงพิสูจน์สิทธิ์ 30 มิ.ย. 41  อยู่ระหว่างการดำเนินการตามมาตรา 22  ดำเนินการตามมาตรา 22 แล้ว  
 ไม่อยู่ในแปลงพิสูจน์สิทธิ์ 30 มิ.ย. 41  อยู่ระหว่างการดำเนินการตามมาตรา 25  ดำเนินการตามมาตรา 25 แล้ว  
\*มาตรา 22 พระราชบัญญัติอุทยานแห่งชาติ พ.ศ.2504 \*\*มาตรา 25 พระราชบัญญัติป่าสงวนแห่งชาติ พ.ศ.2535

ภาพประกอบ (ถ่ายจากพิกัดกลางแปลงหมุนรอบ 4 ทิศ)

เหนือ P20360318N



ใต้ P20360318S



ตะวันออก P20360318E



ตะวันตก P20360318W



ผู้รับผิดชอบ(หน่วยงาน) .....  
ลงชื่อ .....(ผู้สำรวจ) ..... ลงชื่อ .....(ผู้รับผิดชอบพื้นที่)  
( ..... ) ( ..... )  
ตำแหน่ง ..... ตำแหน่ง .....  
วันที่ ..... วันที่ .....

แบบฟอร์มแสดงผลการดำเนินงานตรวจสอบพื้นที่ปลูกยางพาราและปาล์มน้ำมันในพื้นที่ป่าอนุรักษ์  
 สำนักบริหารพื้นที่อนุรักษ์ที่ 3 (สาขาเพชรบุรี)

การใช้ที่ดิน  ยางพารา อายุ ..... ปี เนื้อที่ประมาณ ..... ไร่  
 ปาล์มน้ำมัน อายุ ..... ปี เนื้อที่ประมาณ ..... ไร่  
 พื้นที่อื่นๆ (ระบุ) ..... เนื้อที่ประมาณ ..... ไร่

ประเภทพื้นที่  ป่าอนุรักษ์ชื่อ เขตรักษาพันธุ์สัตว์ป่าอุทยานเสด็จในกรม-กรมหลวงชุมพร ด้านทิศเหนือ  
 ป่าสงวนแห่งชาติชื่อ .....  
 พื้นที่อื่นๆ (ระบุ) .....

ที่ตั้ง ชื่อหมู่บ้าน/ชุมชน ..... หมู่ที่ ..... ตำบล ..... อำเภอ ..... จังหวัด .....

ค่าพิกัดกลางแปลง โดยประมาณ(ส่วนภูมิสารสนเทศ) ในพื้นที่  
 UTM WGS 84 Easting 538158 m.E. UTM WGS 84  47 Easting       m.E.  
 ZONE 47 Northing 1232355 m.N. ZONE  48 Northing       m.N.

ผลการดำเนินการ  ตรวจสอบพื้นที่แล้ว พบว่า.....

อยู่ในแปลงพิสูจน์สิทธิ์ 30 มิ.ย. 41  อยู่ระหว่างการดำเนินการตามมาตรา 22  ดำเนินการตามมาตรา 22 แล้ว  
 ไม่อยู่ในแปลงพิสูจน์สิทธิ์ 30 มิ.ย. 41  อยู่ระหว่างการดำเนินการตามมาตรา 25  ดำเนินการตามมาตรา 25 แล้ว

\*มาตรา 22 พระราชบัญญัติอุทยานแห่งชาติ พ.ศ.2504

\*\*มาตรา 25 พระราชบัญญัติป่าสงวนแห่งชาติ พ.ศ.2535

ภาพประกอบ (ถ่ายจากพิกัดกลางแปลงหมุนรอบ 4 ทิศ)

เหนือ R20360319N



ใต้ R20360319S



ตะวันออก R20360319E



ตะวันตก R20360319W



ผู้รับผิดชอบ(หน่วยงาน) .....

ลงชื่อ .....(ผู้สำรวจ)

ลงชื่อ .....(ผู้รับผิดชอบพื้นที่)

( )

( )

ตำแหน่ง .....

ตำแหน่ง .....

วันที่ .....

วันที่ .....

วันที่รายงาน □□-□□-□□□□

ครั้งที่รายงาน 01

รหัส R20360320

แบบฟอร์มแสดงผลการดำเนินงานตรวจสอบพื้นที่ปลูกยางพาราและปาล์มน้ำมันในพื้นที่ป่าอนุรักษ์  
สำนักบริหารพื้นที่อนุรักษ์ที่ 3 (สาขาเพชรบุรี)

**การใช้ที่ดิน**       ยางพารา      อายุ ..... ปี      เนื้อที่ประมาณ ..... ไร่  
 ปาล์มน้ำมัน      อายุ ..... ปี      เนื้อที่ประมาณ ..... ไร่  
 พื้นที่อื่นๆ (ระบุ) .....      เนื้อที่ประมาณ ..... ไร่

**ประเภทพื้นที่**  
 ป่าอนุรักษ์ชื่อ เขตรักษาพันธุ์สัตว์ป่าอุทยานเสด็จในกรม-กรมหลวงชุมพร ด้านทิศเหนือ  
 ป่าสงวนแห่งชาติชื่อ .....  
 พื้นที่อื่นๆ (ระบุ) .....

**ที่ตั้ง**      ชื่อหมู่บ้าน/ชุมชน ..... หมู่ที่ ..... ตำบล ..... อำเภอ ..... จังหวัด .....

**ค่าพิกัดกลางแปลง**      โดยประมาณ(ส่วนภูมิสารสนเทศ)      ในพื้นที่

UTM WGS 84      Easting      535726 m.E.      UTM WGS 84       47 Easting            m.E.  
 ZONE 47      Northing      1232462 m.N.      ZONE       48 Northing            m.N.

**ผลการดำเนินการ**       ตรวจสอบพื้นที่แล้ว      พบว่า.....

อยู่ในแปลงพิสูจน์สิทธิ์ 30 มิ.ย. 41       อยู่ระหว่างการดำเนินการตามมาตรา 22       ดำเนินการตามมาตรา 22 แล้ว  
 ไม่อยู่ในแปลงพิสูจน์สิทธิ์ 30 มิ.ย. 41       อยู่ระหว่างการดำเนินการตามมาตรา 25       ดำเนินการตามมาตรา 25 แล้ว

\*มาตรา 22 พระราชบัญญัติอุทยานแห่งชาติ พ.ศ.2504      \*\*มาตรา 25 พระราชบัญญัติป่าสงวนแห่งชาติ พ.ศ.2535

ภาพประกอบ (ถ่ายจากพิกัดกลางแปลงหมุนรอบ 4 ทิศ)

เหนือ R20360320N	ใต้ R20360320S
ตะวันออก R20360320E	ตะวันตก R20360320W

ผู้รับผิดชอบ(หน่วยงาน) .....

ลงชื่อ ..... (ผู้สำรวจ)	ลงชื่อ ..... (ผู้รับผิดชอบพื้นที่)
( )	( )
ตำแหน่ง .....	ตำแหน่ง .....
วันที่ .....	วันที่ .....

วันที่รายงาน □□-□□-□□□□

ครั้งที่รายงาน 01

รหัส R20360321

**แบบฟอร์มแสดงผลการดำเนินงานตรวจสอบพื้นที่ปลูกยางพาราและปาล์มน้ำมันในพื้นที่ป่าอนุรักษ์  
สำนักบริหารพื้นที่อนุรักษ์ที่ 3 (สาขาเพชรบุรี)**

**การใช้ที่ดิน**

<input type="checkbox"/>	ยางพารา	อายุ .....	ปี	เนื้อที่ประมาณ .....	ไร่
<input type="checkbox"/>	ปาล์มน้ำมัน	อายุ .....	ปี	เนื้อที่ประมาณ .....	ไร่
<input type="checkbox"/>	พื้นที่อื่นๆ (ระบุ) .....			เนื้อที่ประมาณ .....	ไร่

**ประเภทพื้นที่**

<input type="checkbox"/>	ป่าอนุรักษ์ชื่อ เขตรักษาพันธุ์สัตว์ป่าอุทยานเสด็จในกรม-กรมหลวงชุมพร ด้านทิศเหนือ
<input type="checkbox"/>	ป่าสงวนแห่งชาติชื่อ .....
<input type="checkbox"/>	พื้นที่อื่นๆ (ระบุ) .....

**ที่ตั้ง** ชื่อหมู่บ้าน/ชุมชน ..... หมู่ที่ ..... ตำบล ..... อำเภอ ..... จังหวัด .....

**ค่าพิกัดกลางแปลง โดยประมาณ(ส่วนภูมิสารสนเทศ) ในพื้นที่**

UTM WGS 84	Easting	532549 m.E.	UTM WGS 84	<input type="checkbox"/> 47 Easting	<input type="checkbox"/> <input type="checkbox"/> <input type="checkbox"/> <input type="checkbox"/> <input type="checkbox"/> <input type="checkbox"/> m.E.
ZONE 47	Northing	1232480 m.N.	ZONE	<input type="checkbox"/> 48 Northing	<input type="checkbox"/> <input type="checkbox"/> <input type="checkbox"/> <input type="checkbox"/> <input type="checkbox"/> <input type="checkbox"/> m.N.

**ผลการดำเนินการ**  ตรวจสอบพื้นที่แล้ว พบว่า.....

<input type="checkbox"/>	อยู่ในแปลงพิสูจน์สิทธิ์ 30 มิ.ย. 41	<input type="checkbox"/>	อยู่ระหว่างการดำเนินการตามมาตรา 22	<input type="checkbox"/>	ดำเนินการตามมาตรา 22 แล้ว
<input type="checkbox"/>	ไม่อยู่ในแปลงพิสูจน์สิทธิ์ 30 มิ.ย. 41	<input type="checkbox"/>	อยู่ระหว่างการดำเนินการตามมาตรา 25	<input type="checkbox"/>	ดำเนินการตามมาตรา 25 แล้ว

\*มาตรา 22 พระราชบัญญัติอุทยานแห่งชาติ พ.ศ.2504      \*\*มาตรา 25 พระราชบัญญัติป่าสงวนแห่งชาติ พ.ศ.2535

**ภาพประกอบ (ถ่ายจากพิกัดกลางแปลงหมุนรอบ 4 ทิศ)**

เหนือ R20360321N		ใต้ R20360321S	
ตะวันออก R20360321E		ตะวันตก R20360321W	

ผู้รับผิดชอบ(หน่วยงาน) .....

ลงชื่อ .....	(ผู้สำรวจ)	ลงชื่อ .....	(ผู้รับผิดชอบพื้นที่)
(	)	(	)
ตำแหน่ง .....		ตำแหน่ง .....	
วันที่ .....		วันที่ .....	


แบบฟอร์มแสดงผลการดำเนินงานตรวจสอบพื้นที่ปลูกยางพาราและปาล์มน้ำมันในพื้นที่ป่าอนุรักษ์  
สำนักบริหารพื้นที่อนุรักษ์ที่ 3 (สาขาเพชรบุรี)

การใช้ที่ดิน  ยางพารา อายุ ..... ปี เนื้อที่ประมาณ ..... ไร่  
 ปาล์มน้ำมัน อายุ ..... ปี เนื้อที่ประมาณ ..... ไร่  
 พื้นที่อื่นๆ (ระบุ) ..... เนื้อที่ประมาณ ..... ไร่  
ประเภทพื้นที่  ป่าอนุรักษ์ชื่อ เขตรักษาพันธุ์สัตว์ป่าอุทยานเสด็จในกรม-กรมหลวงชุมพร ด้านทิศเหนือ  
 ป่าสงวนแห่งชาติชื่อ .....  
 พื้นที่อื่นๆ (ระบุ) .....  
ที่ตั้ง ชื่อหมู่บ้าน/ชุมชน ..... หมู่ที่ ..... ตำบล ..... อำเภอ ..... จังหวัด .....

ค่าพิกัดกลางแปลง โดยประมาณ(ส่วนภูมิสารสนเทศ) ในพื้นที่  
UTM WGS 84 Easting 537690 m.E. UTM WGS 84  47 Easting      m.E.  
ZONE 47 Northing 1232512 m.N. ZONE  48 Northing       m.N.

ผลการดำเนินการ  ตรวจสอบพื้นที่แล้ว พบว่า.....  
 อยู่ในแปลงพิสูจน์สิทธิ์ 30 มิ.ย. 41  อยู่ระหว่างการดำเนินการตามมาตรา 22  ดำเนินการตามมาตรา 22 แล้ว  
 ไม่อยู่ในแปลงพิสูจน์สิทธิ์ 30 มิ.ย. 41  อยู่ระหว่างการดำเนินการตามมาตรา 25  ดำเนินการตามมาตรา 25 แล้ว  
\*มาตรา 22 พระราชบัญญัติอุทยานแห่งชาติ พ.ศ.2504 \*\*มาตรา 25 พระราชบัญญัติป่าสงวนแห่งชาติ พ.ศ.2535

ภาพประกอบ (ถ่ายจากพิกัดกลางแปลงหมุนรอบ 4 ทิศ)



ผู้รับผิดชอบ(หน่วยงาน) .....  
ลงชื่อ .....(ผู้สำรวจ) ..... ลงชื่อ .....(ผู้รับผิดชอบพื้นที่) .....  
( ) ( )  
ตำแหน่ง ..... ตำแหน่ง .....  
วันที่ ..... วันที่ .....

**แบบฟอร์มแสดงผลการดำเนินงานตรวจสอบพื้นที่ปลูกยางพาราและปาล์มน้ำมันในพื้นที่ป่าอนุรักษ์****สำนักบริหารพื้นที่อนุรักษ์ที่ 3 (สาขาเพชรบุรี)**

**การใช้ที่ดิน**       ยางพารา      อายุ ..... ปี      เนื้อที่ประมาณ ..... ไร่  
                       ปาล์มน้ำมัน      อายุ ..... ปี      เนื้อที่ประมาณ ..... ไร่  
                       พื้นที่อื่นๆ (ระบุ) .....      เนื้อที่ประมาณ ..... ไร่

**ประเภทพื้นที่**       ป่าอนุรักษ์ชื่อ เขตรักษาพันธุ์สัตว์ป่าอุทยานเสด็จในกรม-กรมหลวงชุมพร ด้านทิศเหนือ  
                           ป่าสงวนแห่งชาติชื่อ .....

**ที่ตั้ง**      ชื่อหมู่บ้าน/ชุมชน ..... หมู่ที่ ..... ตำบล ..... อำเภอ ..... จังหวัด .....

**ค่าพิกัดกลางแปลง**      โดยประมาณ(ส่วนภูมิสารสนเทศ)

**ในพื้นที่**

UTM WGS 84      Easting      531666 m.E.

UTM WGS 84       47 Easting           m.E.

ZONE 47      Northing      1232563 m.N.

ZONE       48 Northing            m.N.

**ผลการดำเนินการ**       ตรวจสอบพื้นที่แล้ว      พบว่า.....

อยู่ในแปลงพิสูจน์สิทธิ์ 30 มิ.ย. 41

อยู่ระหว่างการดำเนินการตามมาตรา 22

ดำเนินการตามมาตรา 22 แล้ว

ไม่อยู่ในแปลงพิสูจน์สิทธิ์ 30 มิ.ย. 41

อยู่ระหว่างการดำเนินการตามมาตรา 25

ดำเนินการตามมาตรา 25 แล้ว

\*มาตรา 22 พระราชบัญญัติอุทยานแห่งชาติ พ.ศ.2504

\*\*มาตรา 25 พระราชบัญญัติป่าสงวนแห่งชาติ พ.ศ.2535

**ภาพประกอบ (ถ่ายจากพิกัดกลางแปลงหมุนรอบ 4 ทิศ)**

เหนือ      R20360323N

ใต้      R20360323S



ตะวันออก      R20360323E

ตะวันตก      R20360323W



ผู้รับผิดชอบ(หน่วยงาน) .....

ลงชื่อ .....(ผู้สำรวจ)

ลงชื่อ .....(ผู้รับผิดชอบพื้นที่)

( )

( )

ตำแหน่ง .....

ตำแหน่ง .....

วันที่ .....

วันที่ .....


แบบฟอร์มแสดงผลการดำเนินงานตรวจสอบพื้นที่ปลูกยางพาราและปาล์มน้ำมันในพื้นที่ป่าอนุรักษ์  
สำนักบริหารพื้นที่อนุรักษ์ที่ 3 (สาขาเพชรบุรี)

การใช้ที่ดิน  ยางพารา อายุ ..... ปี เนื้อที่ประมาณ ..... ไร่  
 ปาล์มน้ำมัน อายุ ..... ปี เนื้อที่ประมาณ ..... ไร่  
 พื้นที่อื่นๆ (ระบุ) ..... เนื้อที่ประมาณ ..... ไร่  
ประเภทพื้นที่  ป่าอนุรักษ์ชื่อ เขตรักษาพันธุ์สัตว์ป่าอุทยานเสด็จในกรม-กรมหลวงชุมพร ด้านทิศเหนือ  
 ป่าสงวนแห่งชาติชื่อ .....  
 พื้นที่อื่นๆ (ระบุ) .....  
ที่ตั้ง ชื่อหมู่บ้าน/ชุมชน ..... หมู่ที่ ..... ตำบล ..... อำเภอ ..... จังหวัด .....

ค่าพิกัดกลางแปลง โดยประมาณ(ส่วนภูมิสารสนเทศ) ในพื้นที่  
UTM WGS 84 Easting 537911 m.E. UTM WGS 84  47 Easting       m.E.  
ZONE 47 Northing 1232683 m.N. ZONE  48 Northing       m.N.

ผลการดำเนินการ  ตรวจสอบพื้นที่แล้ว พบว่า.....  
 อยู่ในแปลงพิสูจน์สิทธิ์ 30 มิ.ย. 41  อยู่ระหว่างการดำเนินการตามมาตรา 22  ดำเนินการตามมาตรา 22 แล้ว  
 ไม่อยู่ในแปลงพิสูจน์สิทธิ์ 30 มิ.ย. 41  อยู่ระหว่างการดำเนินการตามมาตรา 25  ดำเนินการตามมาตรา 25 แล้ว  
\*มาตรา 22 พระราชบัญญัติอุทยานแห่งชาติ พ.ศ.2504 \*\*มาตรา 25 พระราชบัญญัติป่าสงวนแห่งชาติ พ.ศ.2535

ภาพประกอบ (ถ่ายจากพิกัดกลางแปลงหมุนรอบ 4 ทิศ)



ผู้รับผิดชอบ(หน่วยงาน) .....  
ลงชื่อ .....(ผู้สำรวจ) ..... ลงชื่อ .....(ผู้รับผิดชอบพื้นที่)  
( ) ( )  
ตำแหน่ง ..... ตำแหน่ง .....  
วันที่ ..... วันที่ .....

แบบฟอร์มแสดงผลการดำเนินงานตรวจสอบพื้นที่ปลูกยางพาราและปาล์มน้ำมันในพื้นที่ป่าอนุรักษ์  
สำนักบริหารพื้นที่อนุรักษ์ที่ 3 (สาขาเพชรบุรี)

การใช้ที่ดิน  ยางพารา อายุ ..... ปี เนื้อที่ประมาณ ..... ไร่  
 ปาล์มน้ำมัน อายุ ..... ปี เนื้อที่ประมาณ ..... ไร่  
 พื้นที่อื่นๆ (ระบุ) ..... เนื้อที่ประมาณ ..... ไร่

ประเภทพื้นที่  ป่าอนุรักษ์ชื่อ เขตรักษาพันธุ์สัตว์ป่าอุทยานเสด็จในกรม-กรมหลวงชุมพร ด้านทิศเหนือ  
 ป่าสงวนแห่งชาติชื่อ .....  
 พื้นที่อื่นๆ (ระบุ) .....

ที่ตั้ง ชื่อหมู่บ้าน/ชุมชน ..... หมู่ที่ ..... ตำบล ..... อำเภอ ..... จังหวัด .....

ค่าพิกัดกลางแปลง โดยประมาณ(ส่วนภูมิสารสนเทศ) ในพื้นที่

UTM WGS 84 Easting 532023 m.E. UTM WGS 84  47 Easting       m.E.  
 ZONE 47 Northing 1232815 m.N. ZONE  48 Northing       m.N.

ผลการดำเนินการ  ตรวจสอบพื้นที่แล้ว พบว่า.....

อยู่ในแปลงพิสูจน์สิทธิ์ 30 มิ.ย. 41  อยู่ระหว่างการดำเนินการตามมาตรา 22  ดำเนินการตามมาตรา 22 แล้ว  
 ไม่อยู่ในแปลงพิสูจน์สิทธิ์ 30 มิ.ย. 41  อยู่ระหว่างการดำเนินการตามมาตรา 25  ดำเนินการตามมาตรา 25 แล้ว

\*มาตรา 22 พระราชบัญญัติอุทยานแห่งชาติ พ.ศ.2504 \*\*มาตรา 25 พระราชบัญญัติป่าสงวนแห่งชาติ พ.ศ.2535

ภาพประกอบ (ถ่ายจากพิกัดกลางแปลงหมุนรอบ 4 ทิศ)

เหนือ R20360325N



ใต้ R20360325S



ตะวันออก R20360325E



ตะวันตก R20360325W



ผู้รับผิดชอบ(หน่วยงาน) .....

ลงชื่อ .....(ผู้สำรวจ)

ลงชื่อ .....(ผู้รับผิดชอบพื้นที่)

( )

( )

ตำแหน่ง .....

ตำแหน่ง .....

วันที่ .....

วันที่ .....



แบบฟอร์มแสดงผลการดำเนินงานตรวจสอบพื้นที่ปลูกยางพาราและปาล์มน้ำมันในพื้นที่ป่าอนุรักษ์  
 สำนักบริหารพื้นที่อนุรักษ์ที่ 3 (สาขาเพชรบุรี)

การใช้ที่ดิน  ยางพารา อายุ ..... ปี เนื้อที่ประมาณ ..... ไร่  
 ปาล์มน้ำมัน อายุ ..... ปี เนื้อที่ประมาณ ..... ไร่  
 พื้นที่อื่นๆ (ระบุ) ..... เนื้อที่ประมาณ ..... ไร่

ประเภทพื้นที่  ป่าอนุรักษ์ชื่อ เขตรักษาพันธุ์สัตว์ป่าอุทยานเสด็จในกรม-กรมหลวงชุมพร ด้านทิศเหนือ  
 ป่าสงวนแห่งชาติชื่อ .....  
 พื้นที่อื่นๆ (ระบุ) .....

ที่ตั้ง ชื่อหมู่บ้าน/ชุมชน ..... หมู่ที่ ..... ตำบล ..... อำเภอ ..... จังหวัด .....

ค่าพิกัดกลางแปลง โดยประมาณ(ส่วนภูมิสารสนเทศ) ในพื้นที่  
 UTM WGS 84 Easting 532601 m.E. UTM WGS 84  47 Easting  m.E.  
 ZONE 47 Northing 1233002 m.N. ZONE  48 Northing  m.N.

ผลการดำเนินการ  ตรวจสอบพื้นที่แล้ว พบว่า.....

อยู่ในแปลงพิสูจน์สิทธิ์ 30 มิ.ย. 41  อยู่ระหว่างการดำเนินการตามมาตรา 22  ดำเนินการตามมาตรา 22 แล้ว  
 ไม่อยู่ในแปลงพิสูจน์สิทธิ์ 30 มิ.ย. 41  อยู่ระหว่างการดำเนินการตามมาตรา 25  ดำเนินการตามมาตรา 25 แล้ว

\*มาตรา 22 พระราชบัญญัติอุทยานแห่งชาติ พ.ศ.2504

\*\*มาตรา 25 พระราชบัญญัติป่าสงวนแห่งชาติ พ.ศ.2535

ภาพประกอบ (ถ่ายจากพิกัดกลางแปลงหมุนรอบ 4 ทิศ)

เหนือ R20360326N

ใต้ R20360326S



ตะวันออก R20360326E

ตะวันตก R20360326W



ผู้รับผิดชอบ(หน่วยงาน) .....

ลงชื่อ .....(ผู้สำรวจ)

ลงชื่อ .....(ผู้รับผิดชอบพื้นที่)

( )

( )

ตำแหน่ง .....

ตำแหน่ง .....

วันที่ .....

วันที่ .....



แบบฟอร์มแสดงผลการดำเนินงานตรวจสอบพื้นที่ปลูกยางพาราและปาล์มน้ำมันในพื้นที่ป่าอนุรักษ์  
สำนักบริหารพื้นที่อนุรักษ์ที่ 3 (สาขาเพชรบุรี)

การใช้ที่ดิน  ยางพารา อายุ ..... ปี เนื้อที่ประมาณ ..... ไร่  
 ปาล์มน้ำมัน อายุ ..... ปี เนื้อที่ประมาณ ..... ไร่  
 พื้นที่อื่นๆ (ระบุ) ..... เนื้อที่ประมาณ ..... ไร่  
ประเภทพื้นที่  ป่าอนุรักษ์ชื่อ เขตรักษาพันธุ์สัตว์ป่าอุทยานเสด็จในกรม-กรมหลวงชุมพร ด้านทิศเหนือ  
 ป่าสงวนแห่งชาติชื่อ .....  
 พื้นที่อื่นๆ (ระบุ) .....  
ที่ตั้ง ชื่อหมู่บ้าน/ชุมชน ..... หมู่ที่ ..... ตำบล ..... อำเภอ ..... จังหวัด .....

ค่าพิกัดกลางแปลง โดยประมาณ(ส่วนภูมิสารสนเทศ) ในพื้นที่  
UTM WGS 84 Easting 532594 m.E. UTM WGS 84  47 Easting  m.E.  
ZONE 47 Northing 1233319 m.N. ZONE  48 Northing  m.N.

ผลการดำเนินการ  ตรวจสอบพื้นที่แล้ว พบว่า.....  
 อยู่ในแปลงพิสูจน์สิทธิ์ 30 มิ.ย. 41  อยู่ระหว่างการดำเนินการตามมาตรา 22  ดำเนินการตามมาตรา 22 แล้ว  
 ไม่อยู่ในแปลงพิสูจน์สิทธิ์ 30 มิ.ย. 41  อยู่ระหว่างการดำเนินการตามมาตรา 25  ดำเนินการตามมาตรา 25 แล้ว  
\*มาตรา 22 พระราชบัญญัติอุทยานแห่งชาติ พ.ศ.2504 \*\*มาตรา 25 พระราชบัญญัติป่าสงวนแห่งชาติ พ.ศ.2535

ภาพประกอบ (ถ่ายจากพิกัดกลางแปลงหมุนรอบ 4 ทิศ)

เหนือ R20360328N

ใต้ R20360328S

ตะวันออก R20360328E

ตะวันตก R20360328W

ผู้รับผิดชอบ(หน่วยงาน) .....  
ลงชื่อ .....(ผู้สำรวจ) ..... ลงชื่อ .....(ผู้รับผิดชอบพื้นที่) .....  
( ..... ) ( ..... )  
ตำแหน่ง ..... ตำแหน่ง .....  
วันที่ ..... วันที่ .....



แบบฟอร์มแสดงผลการดำเนินงานตรวจสอบพื้นที่ปลูกยางพาราและปาล์มน้ำมันในพื้นที่ป่าอนุรักษ์  
สำนักบริหารพื้นที่อนุรักษ์ที่ 3 (สาขาเพชรบุรี)

การใช้ที่ดิน  ยางพารา อายุ ..... ปี เนื้อที่ประมาณ ..... ไร่  
 ปาล์มน้ำมัน อายุ ..... ปี เนื้อที่ประมาณ ..... ไร่  
 พื้นที่อื่นๆ (ระบุ) ..... เนื้อที่ประมาณ ..... ไร่

ประเภทพื้นที่  ป่าอนุรักษ์ชื่อ เขตรักษาพันธุ์สัตว์ป่าอุทยานเสด็จในกรม-กรมหลวงชุมพร ด้านทิศเหนือ  
 ป่าสงวนแห่งชาติชื่อ .....  
 พื้นที่อื่นๆ (ระบุ) .....

ที่ตั้ง ชื่อหมู่บ้าน/ชุมชน ..... หมู่ที่ ..... ตำบล ..... อำเภอ ..... จังหวัด .....

ค่าพิกัดกลางแปลง โดยประมาณ(ส่วนภูมิสารสนเทศ) ในพื้นที่  
UTM WGS 84 Easting 533089 m.E. UTM WGS 84  47 Easting      m.E.  
ZONE 47 Northing 1233407 m.N. ZONE  48 Northing       m.N.

ผลการดำเนินการ  ตรวจสอบพื้นที่แล้ว พบว่า.....  
 อยู่ในแปลงพิสูจน์สิทธิ์ 30 มิ.ย. 41  อยู่ระหว่างการดำเนินการตามมาตรา 22  ดำเนินการตามมาตรา 22 แล้ว  
 ไม่อยู่ในแปลงพิสูจน์สิทธิ์ 30 มิ.ย. 41  อยู่ระหว่างการดำเนินการตามมาตรา 25  ดำเนินการตามมาตรา 25 แล้ว

\*มาตรา 22 พระราชบัญญัติอุทยานแห่งชาติ พ.ศ.2504

\*\*มาตรา 25 พระราชบัญญัติป่าสงวนแห่งชาติ พ.ศ.2535

ภาพประกอบ (ถ่ายจากพิกัดกลางแปลงหมุนรอบ 4 ทิศ)

เหนือ R20360330N



ใต้ R20360330S



ตะวันออก R20360330E



ตะวันตก R20360330W



ผู้รับผิดชอบ(หน่วยงาน) .....

ลงชื่อ .....(ผู้สำรวจ)

ลงชื่อ .....(ผู้รับผิดชอบพื้นที่)

( )

( )

ตำแหน่ง .....

ตำแหน่ง .....

วันที่ .....

วันที่ .....


แบบฟอร์มแสดงผลการดำเนินงานตรวจสอบพื้นที่ปลูกยางพาราและปาล์มน้ำมันในพื้นที่ป่าอนุรักษ์  
สำนักบริหารพื้นที่อนุรักษ์ที่ 3 (สาขาเพชรบุรี)

การใช้ที่ดิน  ยางพารา อายุ ..... ปี เนื้อที่ประมาณ ..... ไร่  
 ปาล์มน้ำมัน อายุ ..... ปี เนื้อที่ประมาณ ..... ไร่  
 พื้นที่อื่นๆ (ระบุ) ..... เนื้อที่ประมาณ ..... ไร่  
ประเภทพื้นที่  ป่าอนุรักษ์ชื่อ เขตรักษาพันธุ์สัตว์ป่าอุทยานเสด็จในกรม-กรมหลวงชุมพร ด้านทิศเหนือ  
 ป่าสงวนแห่งชาติชื่อ .....  
 พื้นที่อื่นๆ (ระบุ) .....  
ที่ตั้ง ชื่อหมู่บ้าน/ชุมชน ..... หมู่ที่ ..... ตำบล ..... อำเภอ ..... จังหวัด .....

ค่าพิกัดกลางแปลง โดยประมาณ(ส่วนภูมิสารสนเทศ) ในพื้นที่  
UTM WGS 84 Easting 536591 m.E. UTM WGS 84  47 Easting       m.E.  
ZONE 47 Northing 1233421 m.N. ZONE  48 Northing       m.N.

ผลการดำเนินการ  ตรวจสอบพื้นที่แล้ว พบว่า.....  
 อยู่ในแปลงพิสูจน์สิทธิ์ 30 มิ.ย. 41  อยู่ระหว่างการดำเนินการตามมาตรา 22  ดำเนินการตามมาตรา 22 แล้ว  
 ไม่อยู่ในแปลงพิสูจน์สิทธิ์ 30 มิ.ย. 41  อยู่ระหว่างการดำเนินการตามมาตรา 25  ดำเนินการตามมาตรา 25 แล้ว  
\*มาตรา 22 พระราชบัญญัติอุทยานแห่งชาติ พ.ศ.2504 \*\*มาตรา 25 พระราชบัญญัติป่าสงวนแห่งชาติ พ.ศ.2535

ภาพประกอบ (ถ่ายจากพิกัดกลางแปลงหมุนรอบ 4 ทิศ)



ผู้รับผิดชอบ(หน่วยงาน) .....  
ลงชื่อ .....(ผู้สำรวจ) ..... ลงชื่อ .....(ผู้รับผิดชอบพื้นที่) .....  
( ) ( )  
ตำแหน่ง ..... ตำแหน่ง .....  
วันที่ ..... วันที่ .....

แบบฟอร์มแสดงผลการดำเนินงานตรวจสอบพื้นที่ปลูกยางพาราและปาล์มน้ำมันในพื้นที่ป่าอนุรักษ์  
สำนักบริหารพื้นที่อนุรักษ์ที่ 3 (สาขาเพชรบุรี)

การใช้ที่ดิน  ยางพารา อายุ ..... ปี เนื้อที่ประมาณ ..... ไร่  
 ปาล์มน้ำมัน อายุ ..... ปี เนื้อที่ประมาณ ..... ไร่  
 พื้นที่อื่นๆ (ระบุ) ..... เนื้อที่ประมาณ ..... ไร่

ประเภทพื้นที่  ป่าอนุรักษ์ชื่อ เขตรักษาพันธุ์สัตว์ป่าอุทยานเสด็จในกรม-กรมหลวงชุมพร ด้านทิศเหนือ  
 ป่าสงวนแห่งชาติชื่อ .....  
 พื้นที่อื่นๆ (ระบุ) .....

ที่ตั้ง ชื่อหมู่บ้าน/ชุมชน ..... หมู่ที่ ..... ตำบล ..... อำเภอ ..... จังหวัด .....

ค่าพิกัดกลางแปลง โดยประมาณ(ส่วนภูมิสารสนเทศ) ในพื้นที่  
UTM WGS 84 Easting 533846 m.E. UTM WGS 84  47 Easting  m.E.  
ZONE 47 Northing 1233434 m.N. ZONE  48 Northing  m.N.

ผลการดำเนินการ  ตรวจสอบพื้นที่แล้ว พบว่า.....  
 อยู่ในแปลงพิสูจน์สิทธิ์ 30 มิ.ย. 41  อยู่ระหว่างการดำเนินการตามมาตรา 22  ดำเนินการตามมาตรา 22 แล้ว  
 ไม่อยู่ในแปลงพิสูจน์สิทธิ์ 30 มิ.ย. 41  อยู่ระหว่างการดำเนินการตามมาตรา 25  ดำเนินการตามมาตรา 25 แล้ว  
\*มาตรา 22 พระราชบัญญัติอุทยานแห่งชาติ พ.ศ.2504 \*\*มาตรา 25 พระราชบัญญัติป่าสงวนแห่งชาติ พ.ศ.2535

ภาพประกอบ (ถ่ายจากพิกัดกลางแปลงหมุนรอบ 4 ทิศ)

เหนือ P20360332N



ใต้ P20360332S



ตะวันออก P20360332E



ตะวันตก P20360332W



ผู้รับผิดชอบ(หน่วยงาน) .....

ลงชื่อ .....(ผู้สำรวจ)

ลงชื่อ .....(ผู้รับผิดชอบพื้นที่)

( )

( )

ตำแหน่ง .....

ตำแหน่ง .....

วันที่ .....

วันที่ .....

**แบบฟอร์มแสดงผลการดำเนินงานตรวจสอบพื้นที่ปลูกยางพาราและปาล์มน้ำมันในพื้นที่ป่าอนุรักษ์  
สำนักบริหารพื้นที่อนุรักษ์ที่ 3 (สาขาเพชรบุรี)**

การใช้ที่ดิน  ยางพารา อายุ ..... ปี เนื้อที่ประมาณ ..... ไร่  
 ปาล์มน้ำมัน อายุ ..... ปี เนื้อที่ประมาณ ..... ไร่  
 พื้นที่อื่นๆ (ระบุ) ..... เนื้อที่ประมาณ ..... ไร่

ประเภทพื้นที่  ป่าอนุรักษ์ชื่อ เขตรักษาพันธุ์สัตว์ป่าอุทยานเสด็จในกรม-กรมหลวงชุมพร ด้านทิศเหนือ  
 ป่าสงวนแห่งชาติชื่อ .....  
 พื้นที่อื่นๆ (ระบุ) .....

ที่ตั้ง ชื่อหมู่บ้าน/ชุมชน ..... หมู่ที่ ..... ตำบล ..... อำเภอ ..... จังหวัด .....

ค่าพิกัดกลางแปลง โดยประมาณ(ส่วนภูมิสารสนเทศ) ในพื้นที่

UTM WGS 84 Easting 533017 m.E. UTM WGS 84  47 Easting  m.E.  
 ZONE 47 Northing 1233761 m.N. ZONE  48 Northing  m.N.

ผลการดำเนินการ  ตรวจสอบพื้นที่แล้ว พบว่า.....

อยู่ในแปลงพิสูจน์สิทธิ์ 30 มิ.ย. 41  อยู่ระหว่างการดำเนินการตามมาตรา 22  ดำเนินการตามมาตรา 22 แล้ว  
 ไม่อยู่ในแปลงพิสูจน์สิทธิ์ 30 มิ.ย. 41  อยู่ระหว่างการดำเนินการตามมาตรา 25  ดำเนินการตามมาตรา 25 แล้ว

\*มาตรา 22 พระราชบัญญัติอุทยานแห่งชาติ พ.ศ.2504      \*\*มาตรา 25 พระราชบัญญัติป่าสงวนแห่งชาติ พ.ศ.2535

ภาพประกอบ (ถ่ายจากพิกัดกลางแปลงหมุนรอบ 4 ทิศ)

เหนือ R20360333N



ใต้ R20360333S



ตะวันออก R20360333E



ตะวันตก R20360333W



ผู้รับผิดชอบ(หน่วยงาน) .....

ลงชื่อ .....(ผู้สำรวจ)

ลงชื่อ .....(ผู้รับผิดชอบพื้นที่)

( )

( )

ตำแหน่ง .....

ตำแหน่ง .....

วันที่ .....

วันที่ .....



แบบฟอร์มแสดงผลการดำเนินงานตรวจสอบพื้นที่ปลูกยางพาราและปาล์มน้ำมันในพื้นที่ป่าอนุรักษ์  
สำนักบริหารพื้นที่อนุรักษ์ที่ 3 (สาขาเพชรบุรี)

การใช้ที่ดิน  ยางพารา อายุ ..... ปี เนื้อที่ประมาณ ..... ไร่  
 ปาล์มน้ำมัน อายุ ..... ปี เนื้อที่ประมาณ ..... ไร่  
 พื้นที่อื่นๆ (ระบุ) ..... เนื้อที่ประมาณ ..... ไร่

ประเภทพื้นที่  ป่าอนุรักษ์ชื่อ เขตรักษาพันธุ์สัตว์ป่าอุทยานเสด็จในกรม-กรมหลวงชุมพร ด้านทิศเหนือ  
 ป่าสงวนแห่งชาติชื่อ .....  
 พื้นที่อื่นๆ (ระบุ) .....

ที่ตั้ง ชื่อหมู่บ้าน/ชุมชน ..... หมู่ที่ ..... ตำบล ..... อำเภอ ..... จังหวัด .....

ค่าพิกัดกลางแปลง โดยประมาณ(ส่วนภูมิสารสนเทศ) ในพื้นที่  
UTM WGS 84 Easting 533955 m.E. UTM WGS 84  47 Easting       m.E.  
ZONE 47 Northing 1233770 m.N. ZONE  48 Northing       m.N.

ผลการดำเนินการ  ตรวจสอบพื้นที่แล้ว พบว่า.....  
 อยู่ในแปลงพิสูจน์สิทธิ์ 30 มิ.ย. 41  อยู่ระหว่างการดำเนินการตามมาตรา 22  ดำเนินการตามมาตรา 22 แล้ว  
 ไม่อยู่ในแปลงพิสูจน์สิทธิ์ 30 มิ.ย. 41  อยู่ระหว่างการดำเนินการตามมาตรา 25  ดำเนินการตามมาตรา 25 แล้ว  
\*มาตรา 22 พระราชบัญญัติอุทยานแห่งชาติ พ.ศ.2504 \*\*มาตรา 25 พระราชบัญญัติป่าสงวนแห่งชาติ พ.ศ.2535

ภาพประกอบ (ถ่ายจากพิกัดกลางแปลงหมุนรอบ 4 ทิศ)

เหนือ R20360334N



ใต้ R20360334S



ตะวันออก R20360334E



ตะวันตก R20360334W



ผู้รับผิดชอบ(หน่วยงาน) .....

ลงชื่อ .....(ผู้สำรวจ)

( )

ตำแหน่ง .....

วันที่ .....

ลงชื่อ .....(ผู้รับผิดชอบพื้นที่)

( )

ตำแหน่ง .....

วันที่ .....

### แบบฟอร์มแสดงผลการดำเนินงานตรวจสอบพื้นที่ปลูกยางพาราและปาล์มน้ำมันในพื้นที่ป่าอนุรักษ์ สำนักบริหารพื้นที่อนุรักษ์ที่ 3 (สาขาเพชรบุรี)

การใช้ที่ดิน  ยางพารา อายุ ..... ปี เนื้อที่ประมาณ ..... ไร่  
 ปาล์มน้ำมัน อายุ ..... ปี เนื้อที่ประมาณ ..... ไร่  
 พื้นที่อื่นๆ (ระบุ) ..... เนื้อที่ประมาณ ..... ไร่

ประเภทพื้นที่  ป่าอนุรักษ์ชื่อ เขตรักษาพันธุ์สัตว์ป่าอุทยานเสด็จในกรม-กรมหลวงชุมพร ด้านทิศเหนือ  
 ป่าสงวนแห่งชาติชื่อ .....  
 พื้นที่อื่นๆ (ระบุ) .....

ที่ตั้ง ชื่อหมู่บ้าน/ชุมชน ..... หมู่ที่ ..... ตำบล ..... อำเภอ ..... จังหวัด .....

ค่าพิกัดกลางแปลง โดยประมาณ(ส่วนภูมิสารสนเทศ)

ในพื้นที่

UTM WGS 84 Easting 537532 m.E. UTM WGS 84  47 Easting       m.E.

ZONE 47 Northing 1233798 m.N. ZONE  48 Northing       m.N.

ผลการดำเนินการ  ตรวจสอบพื้นที่แล้ว พบว่า.....

อยู่ในแปลงพิสูจน์สิทธิ์ 30 มิ.ย. 41  อยู่ระหว่างการดำเนินการตามมาตรา 22  ดำเนินการตามมาตรา 22 แล้ว  
 ไม่อยู่ในแปลงพิสูจน์สิทธิ์ 30 มิ.ย. 41  อยู่ระหว่างการดำเนินการตามมาตรา 25  ดำเนินการตามมาตรา 25 แล้ว

\*มาตรา 22 พระราชบัญญัติอุทยานแห่งชาติ พ.ศ.2504

\*\*มาตรา 25 พระราชบัญญัติป่าสงวนแห่งชาติ พ.ศ.2535

ภาพประกอบ (ถ่ายจากพิกัดกลางแปลงหมุนรอบ 4 ทิศ)

เหนือ P20360335N

ใต้ P20360335S



ตะวันออก P20360335E

ตะวันตก P20360335W



ผู้รับผิดชอบ(หน่วยงาน) .....

ลงชื่อ .....(ผู้สำรวจ)  
( )

ลงชื่อ .....(ผู้รับผิดชอบพื้นที่)  
( )

ตำแหน่ง .....

ตำแหน่ง .....

วันที่ .....

วันที่ .....

**แบบฟอร์มแสดงผลการดำเนินงานตรวจสอบพื้นที่ปลูกยางพาราและปาล์มน้ำมันในพื้นที่ป่าอนุรักษ์  
สำนักบริหารพื้นที่อนุรักษ์ที่ 3 (สาขาเพชรบุรี)**

**การใช้ที่ดิน**  
 ยางพารา      อายุ ..... ปี      เนื้อที่ประมาณ ..... ไร่  
 ปาล์มน้ำมัน      อายุ ..... ปี      เนื้อที่ประมาณ ..... ไร่  
 พื้นที่อื่นๆ (ระบุ) .....      เนื้อที่ประมาณ ..... ไร่

**ประเภทพื้นที่**  
 ป่าอนุรักษ์ชื่อ เขตรักษาพันธุ์สัตว์ป่าอุทยานเสด็จในกรม-กรมหลวงชุมพร ด้านทิศเหนือ  
 ป่าสงวนแห่งชาติชื่อ .....  
 พื้นที่อื่นๆ (ระบุ) .....

**ที่ตั้ง**      ชื่อหมู่บ้าน/ชุมชน ..... หมู่ที่ ..... ตำบล ..... อำเภอ ..... จังหวัด .....

**ค่าพิกัดกลางแปลง**      โดยประมาณ(ส่วนภูมิสารสนเทศ)      ในพื้นที่

UTM WGS 84      Easting      536666 m.E.      UTM WGS 84      □□ 47 Easting      □□□□□□□□ m.E.  
 ZONE 47      Northing      1233948 m.N.      ZONE      □□ 48 Northing      □□□□□□□□ m.N.

**ผลการดำเนินการ**       ตรวจสอบพื้นที่แล้ว      พบว่า.....

อยู่ในแปลงพิสูจนสิทธิ์ 30 มิ.ย. 41       อยู่ระหว่างการดำเนินการตามมาตรา 22       ดำเนินการตามมาตรา 22 แล้ว  
 ไม่อยู่ในแปลงพิสูจนสิทธิ์ 30 มิ.ย. 41       อยู่ระหว่างการดำเนินการตามมาตรา 25       ดำเนินการตามมาตรา 25 แล้ว

\*มาตรา 22 พระราชบัญญัติอุทยานแห่งชาติ พ.ศ.2504      \*\*มาตรา 25 พระราชบัญญัติป่าสงวนแห่งชาติ พ.ศ.2535

**ภาพประกอบ (ถ่ายจากพิกัดกลางแปลงหมุนรอบ 4 ทิศ)**

เหนือ R20360336N



ใต้ R20360336S



ตะวันออก R20360336E



ตะวันตก R20360336W



ผู้รับผิดชอบ(หน่วยงาน) .....

ลงชื่อ .....(ผู้สำรวจ)

ลงชื่อ .....(ผู้รับผิดชอบพื้นที่)

( )

( )

ตำแหน่ง .....

ตำแหน่ง .....

วันที่ .....

วันที่ .....

แบบฟอร์มแสดงผลการดำเนินงานตรวจสอบพื้นที่ปลูกยางพาราและปาล์มน้ำมันในพื้นที่ป่าอนุรักษ์  
สำนักบริหารพื้นที่อนุรักษ์ที่ 3 (สาขาเพชรบุรี)

การใช้ที่ดิน  ยางพารา อายุ ..... ปี เนื้อที่ประมาณ ..... ไร่  
 ปาล์มน้ำมัน อายุ ..... ปี เนื้อที่ประมาณ ..... ไร่  
 พื้นที่อื่นๆ (ระบุ) ..... เนื้อที่ประมาณ ..... ไร่

ประเภทพื้นที่  ป่าอนุรักษ์ชื่อ เขตรักษาพันธุ์สัตว์ป่าอุทยานเสด็จในกรม-กรมหลวงชุมพร ด้านทิศเหนือ  
 ป่าสงวนแห่งชาติชื่อ .....  
 พื้นที่อื่นๆ (ระบุ) .....

ที่ตั้ง ชื่อหมู่บ้าน/ชุมชน ..... หมู่ที่ ..... ตำบล ..... อำเภอ ..... จังหวัด .....

ค่าพิกัดกลางแปลง โดยประมาณ(ส่วนภูมิภาค) ในพื้นที่

UTM WGS 84 Easting 537611 m.E. UTM WGS 84  47 Easting  m.E.  
 ZONE 47 Northing 1233978 m.N. ZONE  48 Northing  m.N.

ผลการดำเนินการ  ตรวจสอบพื้นที่แล้ว พบว่า.....

อยู่ในแปลงพิสูจน์สิทธิ์ 30 มิ.ย. 41

อยู่ระหว่างการดำเนินการตามมาตรา 22

ดำเนินการตามมาตรา 22 แล้ว

ไม่อยู่ในแปลงพิสูจน์สิทธิ์ 30 มิ.ย. 41

อยู่ระหว่างการดำเนินการตามมาตรา 25

ดำเนินการตามมาตรา 25 แล้ว

\*มาตรา 22 พระราชบัญญัติอุทยานแห่งชาติ พ.ศ.2504

\*\*มาตรา 25 พระราชบัญญัติป่าสงวนแห่งชาติ พ.ศ.2535

ภาพประกอบ (ถ่ายจากพิกัดกลางแปลงหมุนรอบ 4 ทิศ)

เหนือ R20360337N



ใต้ R20360337S



ตะวันออก R20360337E



ตะวันตก R20360337W



ผู้รับผิดชอบ(หน่วยงาน) .....

ลงชื่อ .....(ผู้สำรวจ)

ลงชื่อ .....(ผู้รับผิดชอบพื้นที่)

( )

( )

ตำแหน่ง .....

ตำแหน่ง .....

วันที่ .....

วันที่ .....

### แบบฟอร์มแสดงผลการดำเนินงานตรวจสอบพื้นที่ปลูกยางพาราและปาล์มน้ำมันในพื้นที่ป่าอนุรักษ์ สำนักบริหารพื้นที่อนุรักษ์ที่ 3 (สาขาเพชรบุรี)

การใช้ที่ดิน  ยางพารา อายุ ..... ปี เนื้อที่ประมาณ ..... ไร่

ปาล์มน้ำมัน อายุ ..... ปี เนื้อที่ประมาณ ..... ไร่

พื้นที่อื่นๆ (ระบุ) ..... เนื้อที่ประมาณ ..... ไร่

ประเภทพื้นที่  ป่าอนุรักษ์ชื่อ เขตรักษาพันธุ์สัตว์ป่าอุทยานเสด็จในกรม-กรมหลวงชุมพร ด้านทิศเหนือ

ป่าสงวนแห่งชาติชื่อ .....

พื้นที่อื่นๆ (ระบุ) .....

ที่ตั้ง ชื่อหมู่บ้าน/ชุมชน ..... หมู่ที่ ..... ตำบล ..... อำเภอ ..... จังหวัด .....

ค่าพิกัดกลางแปลง โดยประมาณ(ส่วนภูมิสารสนเทศ) ในพื้นที่

UTM WGS 84 Easting 537298 m.E.

UTM WGS 84  47 Easting  m.E.

ZONE 47 Northing 1234035 m.N.

ZONE  48 Northing  m.N.

ผลการดำเนินการ  ตรวจสอบพื้นที่แล้ว พบว่า.....

อยู่ในแปลงพิกัดสิทธิ์ 30 มิ.ย. 41

อยู่ระหว่างการดำเนินการตามมาตรา 22

ดำเนินการตามมาตรา 22 แล้ว

ไม่อยู่ในแปลงพิกัดสิทธิ์ 30 มิ.ย. 41

อยู่ระหว่างการดำเนินการตามมาตรา 25

ดำเนินการตามมาตรา 25 แล้ว

\*มาตรา 22 พระราชบัญญัติอุทยานแห่งชาติ พ.ศ.2504

\*\*มาตรา 25 พระราชบัญญัติป่าสงวนแห่งชาติ พ.ศ.2535

ภาพประกอบ (ถ่ายจากพิกัดกลางแปลงหมุนรอบ 4 ทิศ)

เหนือ P20360338N



ใต้ P20360338S



ตะวันออก P20360338E



ตะวันตก P20360338W



ผู้รับผิดชอบ(หน่วยงาน) .....

ลงชื่อ .....(ผู้สำรวจ)

ลงชื่อ .....(ผู้รับผิดชอบพื้นที่)

( )

( )

ตำแหน่ง .....

ตำแหน่ง .....

วันที่ .....

วันที่ .....

แบบฟอร์มแสดงผลการดำเนินงานตรวจสอบพื้นที่ปลูกยางพาราและปาล์มน้ำมันในพื้นที่ป่าอนุรักษ์
สำนักบริหารพื้นที่อนุรักษ์ที่ 3 (สาขาเพชรบุรี)

การใช้ที่ดิน: ยางพารา, ปาล์มน้ำมัน, พื้นที่อื่นๆ
ประเภทพื้นที่: ป่าอนุรักษ์ชื่อ, ป่าสงวนแห่งชาติชื่อ, พื้นที่อื่นๆ
ที่ตั้ง: ชื่อหมู่บ้าน/ชุมชน, หมู่ที่, ตำบล, อำเภอ, จังหวัด

ค่าพิกัดกลางแปลง โดยประมาณ(ส่วนภูมิสารสนเทศ) ในพื้นที่
UTM WGS 84 Easting 533528 m.E. UTM WGS 84 47 Easting
ZONE 47 Northing 1234056 m.N. ZONE 48 Northing

ผลการดำเนินการ: ตรวจสอบพื้นที่แล้ว, พบว่า
อยู่ในแปลงพิสูจน์สิทธิ์ 30 มิ.ย. 41, ไม่อยู่ในแปลงพิสูจน์สิทธิ์ 30 มิ.ย. 41
อยู่ระหว่างการดำเนินการตามมาตรา 22, อยู่ระหว่างการดำเนินการตามมาตรา 25, ดำเนินการตามมาตรา 22 แล้ว, ดำเนินการตามมาตรา 25 แล้ว

ภาพประกอบ (ถ่ายจากพิกัดกลางแปลงหมุนรอบ 4 ทิศ)

เหนือ P20360339N



ใต้ P20360339S



ตะวันออก P20360339E



ตะวันตก P20360339W



ผู้รับผิดชอบ(หน่วยงาน)
ลงชื่อ (ผู้สำรวจ) / (ผู้รับผิดชอบพื้นที่)
ตำแหน่ง
วันที่


แบบฟอร์มแสดงผลการดำเนินงานตรวจสอบพื้นที่ปลูกยางพาราและปาล์มน้ำมันในพื้นที่ป่าอนุรักษ์  
สำนักบริหารพื้นที่อนุรักษ์ที่ 3 (สาขาเพชรบุรี)

การใช้ที่ดิน  ยางพารา อายุ ..... ปี เนื้อที่ประมาณ ..... ไร่  
 ปาล์มน้ำมัน อายุ ..... ปี เนื้อที่ประมาณ ..... ไร่  
 พื้นที่อื่นๆ (ระบุ) ..... เนื้อที่ประมาณ ..... ไร่  
ประเภทพื้นที่  ป่าอนุรักษ์ชื่อ เขตรักษาพันธุ์สัตว์ป่าอุทยานเสด็จในกรม-กรมหลวงชุมพร ด้านทิศเหนือ  
 ป่าสงวนแห่งชาติชื่อ .....  
 พื้นที่อื่นๆ (ระบุ) .....  
ที่ตั้ง ชื่อหมู่บ้าน/ชุมชน ..... หมู่ที่ ..... ตำบล ..... อำเภอ ..... จังหวัด .....

ค่าพิกัดกลางแปลง โดยประมาณ(ส่วนภูมิสารสนเทศ) ในพื้นที่  
UTM WGS 84 Easting 536995 m.E. UTM WGS 84  47 Easting       m.E.  
ZONE 47 Northing 1234129 m.N. ZONE  48 Northing       m.N.

ผลการดำเนินการ  ตรวจสอบพื้นที่แล้ว พบว่า.....  
 อยู่ในแปลงพิสูจน์สิทธิ์ 30 มิ.ย. 41  อยู่ระหว่างการดำเนินการตามมาตรา 22  ดำเนินการตามมาตรา 22 แล้ว  
 ไม่อยู่ในแปลงพิสูจน์สิทธิ์ 30 มิ.ย. 41  อยู่ระหว่างการดำเนินการตามมาตรา 25  ดำเนินการตามมาตรา 25 แล้ว  
\*มาตรา 22 พระราชบัญญัติอุทยานแห่งชาติ พ.ศ.2504 \*\*มาตรา 25 พระราชบัญญัติป่าสงวนแห่งชาติ พ.ศ.2535

ภาพประกอบ (ถ่ายจากพิกัดกลางแปลงหมุนรอบ 4 ทิศ)



ผู้รับผิดชอบ(หน่วยงาน) .....  
ลงชื่อ .....(ผู้สำรวจ) ..... ลงชื่อ .....(ผู้รับผิดชอบพื้นที่) .....  
( ..... ) ( ..... )  
ตำแหน่ง ..... ตำแหน่ง .....  
วันที่ ..... วันที่ .....





แบบฟอร์มแสดงผลการดำเนินงานตรวจสอบพื้นที่ปลูกยางพาราและปาล์มน้ำมันในพื้นที่ป่าอนุรักษ์  
 สำนักงานบริหารพื้นที่อนุรักษ์ที่ 3 (สาขาเพชรบุรี)

การใช้ที่ดิน  ยางพารา อายุ ..... ปี เนื้อที่ประมาณ ..... ไร่  
 ปาล์มน้ำมัน อายุ ..... ปี เนื้อที่ประมาณ ..... ไร่  
 พื้นที่อื่นๆ (ระบุ) ..... เนื้อที่ประมาณ ..... ไร่

ประเภทพื้นที่  ป่าอนุรักษ์ชื่อ เขตรักษาพันธุ์สัตว์ป่าอุทยานเสด็จในกรม-กรมหลวงชุมพร ด้านทิศเหนือ  
 ป่าสงวนแห่งชาติชื่อ .....  
 พื้นที่อื่นๆ (ระบุ) .....

ที่ตั้ง ชื่อหมู่บ้าน/ชุมชน ..... หมู่ที่ ..... ตำบล ..... อำเภอ ..... จังหวัด .....

ค่าพิกัดกลางแปลง โดยประมาณ(ส่วนภูมิสารสนเทศ) ในพื้นที่

UTM WGS 84 Easting 534074 m.E. UTM WGS 84  47 Easting  m.E.  
 ZONE 47 Northing 1234429 m.N. ZONE  48 Northing  m.N.

ผลการดำเนินการ  ตรวจสอบพื้นที่แล้ว พบว่า.....

อยู่ในแปลงพิสูจน์สิทธิ์ 30 มิ.ย. 41  อยู่ระหว่างการดำเนินการตามมาตรา 22  ดำเนินการตามมาตรา 22 แล้ว  
 ไม่อยู่ในแปลงพิสูจน์สิทธิ์ 30 มิ.ย. 41  อยู่ระหว่างการดำเนินการตามมาตรา 25  ดำเนินการตามมาตรา 25 แล้ว

\*มาตรา 22 พระราชบัญญัติอุทยานแห่งชาติ พ.ศ.2504      \*\*มาตรา 25 พระราชบัญญัติป่าสงวนแห่งชาติ พ.ศ.2535

ภาพประกอบ (ถ่ายจากพิกัดกลางแปลงหมุนรอบ 4 ทิศ)

เหนือ R20360342N



ใต้ R20360342S



ตะวันออก R20360342E



ตะวันตก R20360342W



ผู้รับผิดชอบ(หน่วยงาน) .....

ลงชื่อ .....(ผู้สำรวจ)

ลงชื่อ .....(ผู้รับผิดชอบพื้นที่)

( )

( )

ตำแหน่ง .....

ตำแหน่ง .....

วันที่ .....

วันที่ .....

แบบฟอร์มแสดงผลการดำเนินงานตรวจสอบพื้นที่ปลูกยางพาราและปาล์มน้ำมันในพื้นที่ป่าอนุรักษ์  
 สำนักงานบริหารพื้นที่อนุรักษ์ที่ 3 (สาขาเพชรบุรี)

การใช้ที่ดิน  ยางพารา อายุ ..... ปี เนื้อที่ประมาณ ..... ไร่ ปาล์มน้ำมัน อายุ ..... ปี เนื้อที่ประมาณ ..... ไร่ พื้นที่อื่นๆ (ระบุ) ..... เนื้อที่ประมาณ ..... ไร่ประเภทพื้นที่  ป่าอนุรักษ์ชื่อ เขตรักษาพันธุ์สัตว์ป่าอุทยานเสด็จในกรม-กรมหลวงชุมพร ด้านทิศเหนือ ป่าสงวนแห่งชาติชื่อ ..... พื้นที่อื่นๆ (ระบุ) .....

ที่ตั้ง ชื่อหมู่บ้าน/ชุมชน ..... หมู่ที่ ..... ตำบล ..... อำเภอ ..... จังหวัด .....

ค่าพิกัดกลางแปลง โดยประมาณ(ส่วนภูมิสารสนเทศ)

ในพื้นที่

UTM WGS 84 Easting 537245 m.E.

UTM WGS 84  47 Easting  m.E.

ZONE 47 Northing 1234453 m.N.

ZONE  48 Northing  m.N.ผลการดำเนินการ  ตรวจสอบพื้นที่แล้ว พบว่า..... อยู่ในแปลงพิสูจน์สิทธิ์ 30 มิ.ย. 41 อยู่ระหว่างการดำเนินการตามมาตรา 22 ดำเนินการตามมาตรา 22 แล้ว ไม่อยู่ในแปลงพิสูจน์สิทธิ์ 30 มิ.ย. 41 อยู่ระหว่างการดำเนินการตามมาตรา 25 ดำเนินการตามมาตรา 25 แล้ว

\*มาตรา 22 พระราชบัญญัติอุทยานแห่งชาติ พ.ศ.2504

\*\*มาตรา 25 พระราชบัญญัติป่าสงวนแห่งชาติ พ.ศ.2535

ภาพประกอบ (ถ่ายจากพิกัดกลางแปลงหมุนรอบ 4 ทิศ)

เหนือ R20360343N

ใต้ R20360343S



ตะวันออก R20360343E

ตะวันตก R20360343W



ผู้รับผิดชอบ(หน่วยงาน) .....

ลงชื่อ ..... (ผู้สำรวจ)

ลงชื่อ ..... (ผู้รับผิดชอบพื้นที่)

( )

( )

ตำแหน่ง .....

ตำแหน่ง .....

วันที่ .....

วันที่ .....

แบบฟอร์มแสดงผลการดำเนินงานตรวจสอบพื้นที่ปลูกยางพาราและปาล์มน้ำมันในพื้นที่ป่าอนุรักษ์  
 สำนักบริหารพื้นที่อนุรักษ์ที่ 3 (สาขาเพชรบุรี)

การใช้ที่ดิน  ยางพารา อายุ ..... ปี เนื้อที่ประมาณ ..... ไร่  
 ปาล์มน้ำมัน อายุ ..... ปี เนื้อที่ประมาณ ..... ไร่  
 พื้นที่อื่นๆ (ระบุ) ..... เนื้อที่ประมาณ ..... ไร่

ประเภทพื้นที่  ป่าอนุรักษ์ชื่อ เขตรักษาพันธุ์สัตว์ป่าอุทยานเสด็จในกรม-กรมหลวงชุมพร ด้านทิศเหนือ  
 ป่าสงวนแห่งชาติชื่อ .....  
 พื้นที่อื่นๆ (ระบุ) .....

ที่ตั้ง ชื่อหมู่บ้าน/ชุมชน ..... หมู่ที่ ..... ตำบล ..... อำเภอ ..... จังหวัด .....

ค่าพิกัดกลางแปลง โดยประมาณ(ส่วนภูมิสารสนเทศ) ในพื้นที่

UTM WGS 84 Easting 533949 m.E. UTM WGS 84  47 Easting  m.E.  
 ZONE 47 Northing 1234755 m.N. ZONE  48 Northing  m.N.

ผลการดำเนินการ  ตรวจสอบพื้นที่แล้ว พบว่า.....

อยู่ในแปลงพิสูจน์สิทธิ์ 30 มิ.ย. 41  อยู่ระหว่างการดำเนินการตามมาตรา 22  ดำเนินการตามมาตรา 22 แล้ว  
 ไม่อยู่ในแปลงพิสูจน์สิทธิ์ 30 มิ.ย. 41  อยู่ระหว่างการดำเนินการตามมาตรา 25  ดำเนินการตามมาตรา 25 แล้ว

\*มาตรา 22 พระราชบัญญัติอุทยานแห่งชาติ พ.ศ.2504      \*\*มาตรา 25 พระราชบัญญัติป่าสงวนแห่งชาติ พ.ศ.2535

## ภาพประกอบ (ถ่ายจากพิกัดกลางแปลงหมุนรอบ 4 ทิศ)

เหนือ P20360344N



ใต้ P20360344S



ตะวันออก P20360344E



ตะวันตก P20360344W



ผู้รับผิดชอบ(หน่วยงาน) .....

ลงชื่อ .....(ผู้สำรวจ)

ลงชื่อ .....(ผู้รับผิดชอบพื้นที่)

( )

( )

ตำแหน่ง .....

ตำแหน่ง .....

วันที่ .....

วันที่ .....


แบบฟอร์มแสดงผลการดำเนินงานตรวจสอบพื้นที่ปลูกยางพาราและปาล์มน้ำมันในพื้นที่ป่าอนุรักษ์  
สำนักบริหารพื้นที่อนุรักษ์ที่ 3 (สาขาเพชรบุรี)

การใช้ที่ดิน  ยางพารา อายุ ..... ปี เนื้อที่ประมาณ ..... ไร่  
 ปาล์มน้ำมัน อายุ ..... ปี เนื้อที่ประมาณ ..... ไร่  
 พื้นที่อื่นๆ (ระบุ) ..... เนื้อที่ประมาณ ..... ไร่  
ประเภทพื้นที่  ป่าอนุรักษ์ชื่อ เขตรักษาพันธุ์สัตว์ป่าอุทยานเสด็จในกรม-กรมหลวงชุมพร ด้านทิศเหนือ  
 ป่าสงวนแห่งชาติชื่อ .....  
 พื้นที่อื่นๆ (ระบุ) .....  
ที่ตั้ง ชื่อหมู่บ้าน/ชุมชน ..... หมู่ที่ ..... ตำบล ..... อำเภอ ..... จังหวัด .....

ค่าพิกัดกลางแปลง โดยประมาณ(ส่วนภูมิสารสนเทศ) ในพื้นที่  
UTM WGS 84 Easting 534193 m.E. UTM WGS 84  47 Easting  m.E.  
ZONE 47 Northing 1235054 m.N. ZONE  48 Northing  m.N.

ผลการดำเนินการ  ตรวจสอบพื้นที่แล้ว พบว่า.....  
 อยู่ในแปลงพิสูจน์สิทธิ์ 30 มิ.ย. 41  อยู่ระหว่างการดำเนินการตามมาตรา 22  ดำเนินการตามมาตรา 22 แล้ว  
 ไม่อยู่ในแปลงพิสูจน์สิทธิ์ 30 มิ.ย. 41  อยู่ระหว่างการดำเนินการตามมาตรา 25  ดำเนินการตามมาตรา 25 แล้ว  
\*มาตรา 22 พระราชบัญญัติอุทยานแห่งชาติ พ.ศ.2504 \*\*มาตรา 25 พระราชบัญญัติป่าสงวนแห่งชาติ พ.ศ.2535

ภาพประกอบ (ถ่ายจากพิกัดกลางแปลงหมุนรอบ 4 ทิศ)



ผู้รับผิดชอบ(หน่วยงาน) .....  
ลงชื่อ .....(ผู้สำรวจ) ..... ลงชื่อ .....(ผู้รับผิดชอบพื้นที่)  
( ) ( )  
ตำแหน่ง ..... ตำแหน่ง .....  
วันที่ ..... วันที่ .....

แบบฟอร์มแสดงผลการดำเนินงานตรวจสอบพื้นที่ปลูกยางพาราและปาล์มน้ำมันในพื้นที่ป่าอนุรักษ์  
สำนักบริหารพื้นที่อนุรักษ์ที่ 3 (สาขาเพชรบุรี)

การใช้ที่ดิน  ยางพารา อายุ ..... ปี เนื้อที่ประมาณ ..... ไร่

ปาล์มน้ำมัน อายุ ..... ปี เนื้อที่ประมาณ ..... ไร่

พื้นที่อื่นๆ (ระบุ) ..... เนื้อที่ประมาณ ..... ไร่

ประเภทพื้นที่  ป่าอนุรักษ์ชื่อ เขตรักษาพันธุ์สัตว์ป่าอุทยานเสด็จในกรม-กรมหลวงชุมพร ด้านทิศเหนือ

ป่าสงวนแห่งชาติชื่อ .....

พื้นที่อื่นๆ (ระบุ) .....

ที่ตั้ง ชื่อหมู่บ้าน/ชุมชน ..... หมู่ที่ ..... ตำบล ..... อำเภอ ..... จังหวัด .....

ค่าพิกัดกลางแปลง โดยประมาณ(ส่วนภูมิสารสนเทศ) ในพื้นที่

UTM WGS 84 Easting 535058 m.E.

UTM WGS 84 [ ] 47 Easting [ ] [ ] [ ] [ ] [ ] m.E.

ZONE 47 Northing 1235193 m.N.

ZONE [ ] 48 Northing [ ] [ ] [ ] [ ] [ ] [ ] m.N.

ผลการดำเนินการ  ตรวจสอบพื้นที่แล้ว พบว่า.....

อยู่ในแปลงพิสูจน์สิทธิ์ 30 มิ.ย. 41

อยู่ระหว่างการดำเนินการตามมาตรา 22

ดำเนินการตามมาตรา 22 แล้ว

ไม่อยู่ในแปลงพิสูจน์สิทธิ์ 30 มิ.ย. 41

อยู่ระหว่างการดำเนินการตามมาตรา 25

ดำเนินการตามมาตรา 25 แล้ว

\*มาตรา 22 พระราชบัญญัติอุทยานแห่งชาติ พ.ศ.2504

\*\*มาตรา 25 พระราชบัญญัติป่าสงวนแห่งชาติ พ.ศ.2535

ภาพประกอบ (ถ่ายจากพิกัดกลางแปลงหมุนรอบ 4 ทิศ)

เหนือ R20360346N

ใต้ R20360346S



ตะวันออก R20360346E

ตะวันตก R20360346W



ผู้รับผิดชอบ(หน่วยงาน) .....

ลงชื่อ .....(ผู้สำรวจ)

ลงชื่อ .....(ผู้รับผิดชอบพื้นที่)

( )

( )

ตำแหน่ง .....

ตำแหน่ง .....

วันที่ .....

วันที่ .....

แบบฟอร์มแสดงผลการดำเนินงานตรวจสอบพื้นที่ปลูกยางพาราและปาล์มน้ำมันในพื้นที่ป่าอนุรักษ์  
สำนักบริหารพื้นที่อนุรักษ์ที่ 3 (สาขาเพชรบุรี)

การใช้ที่ดิน  ยางพารา อายุ ..... ปี เนื้อที่ประมาณ ..... ไร่  
 ปาล์มน้ำมัน อายุ ..... ปี เนื้อที่ประมาณ ..... ไร่  
 พื้นที่อื่นๆ (ระบุ) ..... เนื้อที่ประมาณ ..... ไร่

ประเภทพื้นที่  ป่าอนุรักษ์ชื่อ เขตรักษาพันธุ์สัตว์ป่าอุทยานเสด็จในกรม-กรมหลวงชุมพร ด้านทิศเหนือ  
 ป่าสงวนแห่งชาติชื่อ .....  
 พื้นที่อื่นๆ (ระบุ) .....

ที่ตั้ง ชื่อหมู่บ้าน/ชุมชน ..... หมู่ที่ ..... ตำบล ..... อำเภอ ..... จังหวัด .....

ค่าพิกัดกลางแปลง โดยประมาณ(ส่วนภูมิสารสนเทศ) ในพื้นที่  
UTM WGS 84 Easting 536596 m.E. UTM WGS 84  47 Easting       m.E.  
ZONE 47 Northing 1235199 m.N. ZONE  48 Northing       m.N.

ผลการดำเนินการ  ตรวจสอบพื้นที่แล้ว พบว่า.....  
 อยู่ในแปลงพิสูจน์สิทธิ์ 30 มิ.ย. 41  อยู่ระหว่างการดำเนินการตามมาตรา 22  ดำเนินการตามมาตรา 22 แล้ว  
 ไม่อยู่ในแปลงพิสูจน์สิทธิ์ 30 มิ.ย. 41  อยู่ระหว่างการดำเนินการตามมาตรา 25  ดำเนินการตามมาตรา 25 แล้ว  
\*มาตรา 22 พระราชบัญญัติอุทยานแห่งชาติ พ.ศ.2504 \*\*มาตรา 25 พระราชบัญญัติป่าสงวนแห่งชาติ พ.ศ.2535

ภาพประกอบ (ถ่ายจากพิกัดกลางแปลงหมุนรอบ 4 ทิศ)

เหนือ R20360347N



ใต้ R20360347S



ตะวันออก R20360347E



ตะวันตก R20360347W



ผู้รับผิดชอบ(หน่วยงาน) .....

ลงชื่อ .....(ผู้สำรวจ)  
( )

ลงชื่อ .....(ผู้รับผิดชอบพื้นที่)  
( )

ตำแหน่ง .....

ตำแหน่ง .....

วันที่ .....

วันที่ .....

## แบบฟอร์มแสดงผลการดำเนินงานตรวจสอบพื้นที่ปลูกยางพาราและปาล์มน้ำมันในพื้นที่ป่าอนุรักษ์ สำนักบริหารพื้นที่อนุรักษ์ที่ 3 (สาขาเพชรบุรี)

การใช้ที่ดิน  ยางพารา อายุ ..... ปี เนื้อที่ประมาณ ..... ไร่  
 ปาล์มน้ำมัน อายุ ..... ปี เนื้อที่ประมาณ ..... ไร่  
 พื้นที่อื่นๆ (ระบุ) ..... เนื้อที่ประมาณ ..... ไร่

ประเภทพื้นที่  ป่าอนุรักษ์ชื่อ เขตรักษาพันธุ์สัตว์ป่าอุทยานเสด็จในกรม-กรมหลวงชุมพร ด้านทิศเหนือ  
 ป่าสงวนแห่งชาติชื่อ .....  
 พื้นที่อื่นๆ (ระบุ) .....

ที่ตั้ง ชื่อหมู่บ้าน/ชุมชน ..... หมู่ที่ ..... ตำบล ..... อำเภอ ..... จังหวัด .....

ค่าพิกัดกลางแปลง โดยประมาณ(ส่วนภูมิสารสนเทศ) ในพื้นที่


UTM WGS 84 Easting 537224 m.E. UTM WGS 84  47 Easting  m.E.  
 ZONE 47 Northing 1235241 m.N. ZONE  48 Northing  m.N.

ผลการดำเนินการ  ตรวจสอบพื้นที่แล้ว พบว่า.....

อยู่ในแปลงพิสูจน์สิทธิ์ 30 มิ.ย. 41  อยู่ระหว่างการดำเนินการตามมาตรา 22  ดำเนินการตามมาตรา 22 แล้ว  
 ไม่อยู่ในแปลงพิสูจน์สิทธิ์ 30 มิ.ย. 41  อยู่ระหว่างการดำเนินการตามมาตรา 25  ดำเนินการตามมาตรา 25 แล้ว

\*มาตรา 22 พระราชบัญญัติอุทยานแห่งชาติ พ.ศ.2504      \*\*มาตรา 25 พระราชบัญญัติป่าสงวนแห่งชาติ พ.ศ.2535

ภาพประกอบ (ถ่ายจากพิกัดกลางแปลงหมุนรอบ 4 ทิศ)



ผู้รับผิดชอบ(หน่วยงาน) .....

ลงชื่อ ..... (ผู้สำรวจ)      ลงชื่อ ..... (ผู้รับผิดชอบพื้นที่)  
 (                                        )      (                                        )  
 ตำแหน่ง .....      ตำแหน่ง .....  
 วันที่ .....      วันที่ .....

แบบฟอร์มแสดงผลการดำเนินงานตรวจสอบพื้นที่ปลูกยางพาราและปาล์มน้ำมันในพื้นที่ป่าอนุรักษ์  
สำนักบริหารพื้นที่อนุรักษ์ที่ 3 (สาขาเพชรบุรี)

การใช้ที่ดิน  ยางพารา อายุ ..... ปี เนื้อที่ประมาณ ..... ไร่  
 ปาล์มน้ำมัน อายุ ..... ปี เนื้อที่ประมาณ ..... ไร่  
 พื้นที่อื่นๆ (ระบุ) ..... เนื้อที่ประมาณ ..... ไร่

ประเภทพื้นที่  ป่าอนุรักษ์ชื่อ เขตรักษาพันธุ์สัตว์ป่าอุทยานเสด็จในกรม-กรมหลวงชุมพร ด้านทิศเหนือ  
 ป่าสงวนแห่งชาติชื่อ .....  
 พื้นที่อื่นๆ (ระบุ) .....

ที่ตั้ง ชื่อหมู่บ้าน/ชุมชน ..... หมู่ที่ ..... ตำบล ..... อำเภอ ..... จังหวัด .....

ค่าพิกัดกลางแปลง โดยประมาณ(ส่วนภูมิสารสนเทศ) ในพื้นที่  
UTM WGS 84 Easting 535267 m.E. UTM WGS 84  47 Easting       m.E.  
ZONE 47 Northing 1237372 m.N. ZONE  48 Northing       m.N.

ผลการดำเนินการ  ตรวจสอบพื้นที่แล้ว พบว่า.....

อยู่ในแปลงพิสูจน์สิทธิ์ 30 มิ.ย. 41  อยู่ระหว่างการดำเนินการตามมาตรา 22  ดำเนินการตามมาตรา 22 แล้ว  
 ไม่อยู่ในแปลงพิสูจน์สิทธิ์ 30 มิ.ย. 41  อยู่ระหว่างการดำเนินการตามมาตรา 25  ดำเนินการตามมาตรา 25 แล้ว

\*มาตรา 22 พระราชบัญญัติอุทยานแห่งชาติ พ.ศ.2504

\*\*มาตรา 25 พระราชบัญญัติป่าสงวนแห่งชาติ พ.ศ.2535

ภาพประกอบ (ถ่ายจากพิกัดกลางแปลงหมุนรอบ 4 ทิศ)

เหนือ R20360349N



ใต้ R20360349S



ตะวันออก R20360349E



ตะวันตก R20360349W



ผู้รับผิดชอบ(หน่วยงาน) .....

ลงชื่อ .....(ผู้สำรวจ)

ลงชื่อ .....(ผู้รับผิดชอบพื้นที่)

( )

( )

ตำแหน่ง .....

ตำแหน่ง .....

วันที่ .....

วันที่ .....



แบบฟอร์มแสดงผลการดำเนินงานตรวจสอบพื้นที่ปลูกยางพาราและปาล์มน้ำมันในพื้นที่ป่าอนุรักษ์  
สำนักบริหารพื้นที่อนุรักษ์ที่ 3 (สาขาเพชรบุรี)

การใช้ที่ดิน  ยางพารา อายุ ..... ปี เนื้อที่ประมาณ ..... ไร่  
 ปาล์มน้ำมัน อายุ ..... ปี เนื้อที่ประมาณ ..... ไร่  
 พื้นที่อื่นๆ (ระบุ) ..... เนื้อที่ประมาณ ..... ไร่

ประเภทพื้นที่  ป่าอนุรักษ์ชื่อ เขตรักษาพันธุ์สัตว์ป่าอุทยานเสด็จในกรม-กรมหลวงชุมพร ด้านทิศเหนือ  
 ป่าสงวนแห่งชาติชื่อ .....

ที่ตั้ง ชื่อหมู่บ้าน/ชุมชน ..... หมู่ที่ ..... ตำบล ..... อำเภอ ..... จังหวัด .....

ค่าพิกัดกลางแปลง โดยประมาณ(ส่วนภูมิสารสนเทศ) ในพื้นที่  
UTM WGS 84 Easting 536811 m.E. UTM WGS 84  47 Easting      m.E.  
ZONE 47 Northing 1238438 m.N. ZONE  48 Northing       m.N.

ผลการดำเนินการ  ตรวจสอบพื้นที่แล้ว พบว่า.....  
 อยู่ในแปลงพิสูจน์สิทธิ์ 30 มิ.ย. 41  อยู่ระหว่างการดำเนินการตามมาตรา 22  ดำเนินการตามมาตรา 22 แล้ว  
 ไม่อยู่ในแปลงพิสูจน์สิทธิ์ 30 มิ.ย. 41  อยู่ระหว่างการดำเนินการตามมาตรา 25  ดำเนินการตามมาตรา 25 แล้ว  
\*มาตรา 22 พระราชบัญญัติอุทยานแห่งชาติ พ.ศ.2504 \*\*มาตรา 25 พระราชบัญญัติป่าสงวนแห่งชาติ พ.ศ.2535

ภาพประกอบ (ถ่ายจากพิกัดกลางแปลงหมุนรอบ 4 ทิศ)

เหนือ P20360350N



ใต้ P20360350S



ตะวันออก P20360350E



ตะวันตก P20360350W



ผู้รับผิดชอบ(หน่วยงาน) .....

ลงชื่อ ..... (ผู้สำรวจ)

ลงชื่อ ..... (ผู้รับผิดชอบพื้นที่)

( )

( )

ตำแหน่ง .....

ตำแหน่ง .....

วันที่ .....

วันที่ .....

**แบบฟอร์มแสดงผลการดำเนินงานตรวจสอบพื้นที่ปลูกยางพาราและปาล์มน้ำมันในพื้นที่ป่าอนุรักษ์  
สำนักบริหารพื้นที่อนุรักษ์ที่ 3 (สาขาเพชรบุรี)**

การใช้ที่ดิน  ยางพารา อายุ ..... ปี เนื้อที่ประมาณ ..... ไร่  
 ปาล์มน้ำมัน อายุ ..... ปี เนื้อที่ประมาณ ..... ไร่  
 พื้นที่อื่นๆ (ระบุ) ..... เนื้อที่ประมาณ ..... ไร่

ประเภทพื้นที่  ป่าอนุรักษ์ชื่อ เขตรักษาพันธุ์สัตว์ป่าอุทยานเสด็จในกรม-กรมหลวงชุมพร ด้านทิศเหนือ  
 ป่าสงวนแห่งชาติชื่อ .....  
 พื้นที่อื่นๆ (ระบุ) .....

ที่ตั้ง ชื่อหมู่บ้าน/ชุมชน ..... หมู่ที่ ..... ตำบล ..... อำเภอ ..... จังหวัด .....

ค่าพิกัดกลางแปลง โดยประมาณ(ส่วนภูมิสารสนเทศ) ในพื้นที่

UTM WGS 84 Easting **537426** m.E. UTM WGS 84  47 Easting  m.E.  
 ZONE **47** Northing **1238902** m.N. ZONE  48 Northing  m.N.

ผลการดำเนินการ  ตรวจสอบพื้นที่แล้ว พบว่า.....

อยู่ในแปลงพิสูจน์สิทธิ์ 30 มิ.ย. 41  อยู่ระหว่างการดำเนินการตามมาตรา 22  ดำเนินการตามมาตรา 22 แล้ว  
 ไม่อยู่ในแปลงพิสูจน์สิทธิ์ 30 มิ.ย. 41  อยู่ระหว่างการดำเนินการตามมาตรา 25  ดำเนินการตามมาตรา 25 แล้ว

\*มาตรา 22 พระราชบัญญัติอุทยานแห่งชาติ พ.ศ.2504      \*\*มาตรา 25 พระราชบัญญัติป่าสงวนแห่งชาติ พ.ศ.2535

**ภาพประกอบ (ถ่ายจากพิกัดกลางแปลงหมุนรอบ 4 ทิศ)**

เหนือ R20360351N



ใต้ R20360351S



ตะวันออก R20360351E



ตะวันตก R20360351W



ผู้รับผิดชอบ(หน่วยงาน) .....

ลงชื่อ .....(ผู้สำรวจ)

ลงชื่อ .....(ผู้รับผิดชอบพื้นที่)

( )

( )

ตำแหน่ง .....

ตำแหน่ง .....

วันที่ .....

วันที่ .....

### แบบฟอร์มแสดงผลการดำเนินงานตรวจสอบพื้นที่ปลูกยางพาราและปาล์มน้ำมันในพื้นที่ป่าอนุรักษ์

#### สำนักงานบริหารพื้นที่อนุรักษ์ที่ 3 (สาขาเพชรบุรี)

การใช้ที่ดิน  ยางพารา อายุ ..... ปี เนื้อที่ประมาณ ..... ไร่  
 ปาล์มน้ำมัน อายุ ..... ปี เนื้อที่ประมาณ ..... ไร่  
 พื้นที่อื่นๆ (ระบุ) ..... เนื้อที่ประมาณ ..... ไร่

ประเภทพื้นที่  ป่าอนุรักษ์ชื่อ เขตรักษาพันธุ์สัตว์ป่าอุทยานเสด็จในกรม-กรมหลวงชุมพร ด้านทิศเหนือ  
 ป่าสงวนแห่งชาติชื่อ .....

ที่ตั้ง ชื่อหมู่บ้าน/ชุมชน ..... หมู่ที่ ..... ตำบล ..... อำเภอ ..... จังหวัด .....

ค่าพิกัดกลางแปลง โดยประมาณ(ส่วนภูมิสารสนเทศ) ในพื้นที่

UTM WGS 84 Easting	537828 m.E.	UTM WGS 84	□	47 Easting	□□□□□□□	m.E.	
ZONE 47	Northing	1239172 m.N.	ZONE	□	48 Northing	□□□□□□□□	m.N.

ผลการดำเนินการ  ตรวจสอบพื้นที่แล้ว พบว่า.....

<input type="checkbox"/> อยู่ในแปลงพิสูจน์สิทธิ์ 30 มิ.ย. 41	<input type="checkbox"/> อยู่ระหว่างการดำเนินการตามมาตรา 22	<input type="checkbox"/> ดำเนินการตามมาตรา 22 แล้ว
<input type="checkbox"/> ไม่อยู่ในแปลงพิสูจน์สิทธิ์ 30 มิ.ย. 41	<input type="checkbox"/> อยู่ระหว่างการดำเนินการตามมาตรา 25	<input type="checkbox"/> ดำเนินการตามมาตรา 25 แล้ว

\*มาตรา 22 พระราชบัญญัติอุทยานแห่งชาติ พ.ศ.2504

\*\*มาตรา 25 พระราชบัญญัติป่าสงวนแห่งชาติ พ.ศ.2535

ภาพประกอบ (ถ่ายจากพิกัดกลางแปลงหมุนรอบ 4 ทิศ)

เหนือ R20360352N



ใต้ R20360352S



ตะวันออก R20360352E



ตะวันตก R20360352W



ผู้รับผิดชอบ(หน่วยงาน) .....

ลงชื่อ .....	(ผู้สำรวจ)	ลงชื่อ .....	(ผู้รับผิดชอบพื้นที่)
(	)	(	)
ตำแหน่ง .....		ตำแหน่ง .....	
วันที่ .....		วันที่ .....	

แบบฟอร์มแสดงผลการดำเนินงานตรวจสอบพื้นที่ปลูกยางพาราและปาล์มน้ำมันในพื้นที่ป่าอนุรักษ์  
สำนักบริหารพื้นที่อนุรักษ์ที่ 3 (สาขาเพชรบุรี)

การใช้ที่ดิน  ยางพารา อายุ ..... ปี เนื้อที่ประมาณ ..... ไร่  
 ปาล์มน้ำมัน อายุ ..... ปี เนื้อที่ประมาณ ..... ไร่  
 พื้นที่อื่นๆ (ระบุ) ..... เนื้อที่ประมาณ ..... ไร่

ประเภทพื้นที่  ป่าอนุรักษ์ชื่อ เขตรักษาพันธุ์สัตว์ป่าอุทยานเสด็จในกรม-กรมหลวงชุมพร ด้านทิศเหนือ  
 ป่าสงวนแห่งชาติชื่อ .....  
 พื้นที่อื่นๆ (ระบุ) .....

ที่ตั้ง ชื่อหมู่บ้าน/ชุมชน ..... หมู่ที่ ..... ตำบล ..... อำเภอ ..... จังหวัด .....

ค่าพิกัดกลางแปลง โดยประมาณ(ส่วนภูมิสารสนเทศ) ในพื้นที่  
UTM WGS 84 Easting 538003 m.E. UTM WGS 84  47 Easting  m.E.  
ZONE 47 Northing 1239371 m.N. ZONE  48 Northing  m.N.

ผลการดำเนินการ  ตรวจสอบพื้นที่แล้ว พบว่า.....  
 อยู่ในแปลงพิสูจน์สิทธิ์ 30 มิ.ย. 41  อยู่ระหว่างการดำเนินการตามมาตรา 22  ดำเนินการตามมาตรา 22 แล้ว  
 ไม่อยู่ในแปลงพิสูจน์สิทธิ์ 30 มิ.ย. 41  อยู่ระหว่างการดำเนินการตามมาตรา 25  ดำเนินการตามมาตรา 25 แล้ว  
\*มาตรา 22 พระราชบัญญัติอุทยานแห่งชาติ พ.ศ.2504 \*\*มาตรา 25 พระราชบัญญัติป่าสงวนแห่งชาติ พ.ศ.2535

ภาพประกอบ (ถ่ายจากพิกัดกลางแปลงหมุนรอบ 4 ทิศ)

เหนือ R20360353N



ใต้ R20360353S



ตะวันออก R20360353E



ตะวันตก R20360353W



ผู้รับผิดชอบ(หน่วยงาน) .....

ลงชื่อ .....(ผู้สำรวจ)  
( )

ลงชื่อ .....(ผู้รับผิดชอบพื้นที่)  
( )

ตำแหน่ง .....

ตำแหน่ง .....

วันที่ .....

วันที่ .....

แบบฟอร์มแสดงผลการดำเนินงานตรวจสอบพื้นที่ปลูกยางพาราและปาล์มน้ำมันในพื้นที่ป่าอนุรักษ์  
สำนักบริหารพื้นที่อนุรักษ์ที่ 3 (สาขาเพชรบุรี)

การใช้ที่ดิน  ยางพารา อายุ ..... ปี เนื้อที่ประมาณ ..... ไร่  
 ปาล์มน้ำมัน อายุ ..... ปี เนื้อที่ประมาณ ..... ไร่  
 พื้นที่อื่นๆ (ระบุ) ..... เนื้อที่ประมาณ ..... ไร่

ประเภทพื้นที่  ป่าอนุรักษ์ชื่อ เขตรักษาพันธุ์สัตว์ป่าอุทยานเสด็จในกรม-กรมหลวงชุมพร ด้านทิศเหนือ  
 ป่าสงวนแห่งชาติชื่อ .....  
 พื้นที่อื่นๆ (ระบุ) .....

ที่ตั้ง ชื่อหมู่บ้าน/ชุมชน ..... หมู่ที่ ..... ตำบล ..... อำเภอ ..... จังหวัด .....

ค่าพิกัดกลางแปลง โดยประมาณ(ส่วนภูมิสารสนเทศ) ในพื้นที่

UTM WGS 84 Easting 538177 m.E. UTM WGS 84  47 Easting       m.E.  
 ZONE 47 Northing 1239501 m.N. ZONE  48 Northing       m.N.

ผลการดำเนินการ  ตรวจสอบพื้นที่แล้ว พบว่า.....

อยู่ในแปลงพิสูจน์สิทธิ์ 30 มิ.ย. 41  อยู่ระหว่างการดำเนินการตามมาตรา 22  ดำเนินการตามมาตรา 22 แล้ว  
 ไม่อยู่ในแปลงพิสูจน์สิทธิ์ 30 มิ.ย. 41  อยู่ระหว่างการดำเนินการตามมาตรา 25  ดำเนินการตามมาตรา 25 แล้ว

\*มาตรา 22 พระราชบัญญัติอุทยานแห่งชาติ พ.ศ.2504 \*\*มาตรา 25 พระราชบัญญัติป่าสงวนแห่งชาติ พ.ศ.2535

ภาพประกอบ (ถ่ายจากพิกัดกลางแปลงหมุนรอบ 4 ทิศ)

เหนือ R20360354N



ใต้ R20360354S



ตะวันออก R20360354E



ตะวันตก R20360354W



ผู้รับผิดชอบ(หน่วยงาน) .....

ลงชื่อ .....(ผู้สำรวจ)

( )

ตำแหน่ง .....

วันที่ .....

ลงชื่อ .....(ผู้รับผิดชอบพื้นที่)

( )

ตำแหน่ง .....

วันที่ .....

แบบฟอร์มแสดงผลการดำเนินงานตรวจสอบพื้นที่ปลูกยางพาราและปาล์มน้ำมันในพื้นที่ป่าอนุรักษ์  
สำนักงานบริหารพื้นที่อนุรักษ์ที่ 3 (สาขาเพชรบุรี)

การใช้ที่ดิน  ยางพารา อายุ ..... ปี เนื้อที่ประมาณ ..... ไร่  
 ปาล์มน้ำมัน อายุ ..... ปี เนื้อที่ประมาณ ..... ไร่  
 พื้นที่อื่นๆ (ระบุ) ..... เนื้อที่ประมาณ ..... ไร่





ประเภทพื้นที่  ป่าอนุรักษ์ชื่อ เขตรักษาพันธุ์สัตว์ป่าอุทยานเสด็จในกรม-กรมหลวงชุมพร ด้านทิศเหนือ  
 ป่าสงวนแห่งชาติชื่อ .....  
 พื้นที่อื่นๆ (ระบุ) .....

ที่ตั้ง ชื่อหมู่บ้าน/ชุมชน ..... หมู่ที่ ..... ตำบล ..... อำเภอ ..... จังหวัด .....

ค่าพิกัดกลางแปลง โดยประมาณ(ส่วนภูมิสารสนเทศ) ในพื้นที่  
UTM WGS 84 Easting 538377 m.E. UTM WGS 84  47 Easting       m.E.  
ZONE 47 Northing 1240036 m.N. ZONE  48 Northing       m.N.

ผลการดำเนินการ  ตรวจสอบพื้นที่แล้ว พบว่า.....  
 อยู่ในแปลงพิสูจน์สิทธิ์ 30 มิ.ย. 41  อยู่ระหว่างการดำเนินการตามมาตรา 22  ดำเนินการตามมาตรา 22 แล้ว  
 ไม่อยู่ในแปลงพิสูจน์สิทธิ์ 30 มิ.ย. 41  อยู่ระหว่างการดำเนินการตามมาตรา 25  ดำเนินการตามมาตรา 25 แล้ว  
\*มาตรา 22 พระราชบัญญัติอุทยานแห่งชาติ พ.ศ.2504 \*\*มาตรา 25 พระราชบัญญัติป่าสงวนแห่งชาติ พ.ศ.2535

ภาพประกอบ (ถ่ายจากพิกัดกลางแปลงหมุนรอบ 4 ทิศ)



ผู้รับผิดชอบ(หน่วยงาน) .....

ลงชื่อ .....(ผู้สำรวจ)  
( )

ลงชื่อ .....(ผู้รับผิดชอบพื้นที่)  
( )

ตำแหน่ง .....

ตำแหน่ง .....

วันที่ .....

วันที่ .....

**แบบฟอร์มแสดงผลการดำเนินงานตรวจสอบพื้นที่ปลูกยางพาราและปาล์มน้ำมันในพื้นที่ป่าอนุรักษ์  
สำนักบริหารพื้นที่อนุรักษ์ที่ 3 (สาขาเพชรบุรี)**

**การใช้ที่ดิน**       ยางพารา      อายุ ..... ปี      เนื้อที่ประมาณ ..... ไร่

ปาล์มน้ำมัน      อายุ ..... ปี      เนื้อที่ประมาณ ..... ไร่

พื้นที่อื่นๆ (ระบุ) .....      เนื้อที่ประมาณ ..... ไร่

**ประเภทพื้นที่**       ป่าอนุรักษ์ชื่อ เขตรักษาพันธุ์สัตว์ป่าอุทยานเสด็จในกรม-กรมหลวงชุมพร ด้านทิศเหนือ

ป่าสงวนแห่งชาติชื่อ .....

พื้นที่อื่นๆ (ระบุ) .....

**ที่ตั้ง**      ชื่อหมู่บ้าน/ชุมชน ..... หมู่ที่ ..... ตำบล ..... อำเภอ ..... จังหวัด .....

**ค่าพิกัดกลางแปลง**      โดยประมาณ(ส่วนภูมิสารสนเทศ)      ในพื้นที่

UTM WGS 84      Easting      536535 m.E.      UTM WGS 84  47 Easting      □□□□□□□□ m.E.

                  ZONE 47      Northing      1242313 m.N.      ZONE       48 Northing      □□□□□□□□ m.N.



**ผลการดำเนินการ**       ตรวจสอบพื้นที่แล้ว      พบว่า.....

- อยู่ในแปลงพิสูจน์สิทธิ์ 30 มิ.ย. 41       อยู่ระหว่างการดำเนินการตามมาตรา 22       ดำเนินการตามมาตรา 22 แล้ว
- ไม่อยู่ในแปลงพิสูจน์สิทธิ์ 30 มิ.ย. 41       อยู่ระหว่างการดำเนินการตามมาตรา 25       ดำเนินการตามมาตรา 25 แล้ว

\*มาตรา 22 พระราชบัญญัติอุทยานแห่งชาติ พ.ศ.2504

\*\*มาตรา 25 พระราชบัญญัติป่าสงวนแห่งชาติ พ.ศ.2535

**ภาพประกอบ (ถ่ายจากพิกัดกลางแปลงหมุนรอบ 4 ทิศ)**



ผู้รับผิดชอบ(หน่วยงาน) .....

ลงชื่อ ..... (ผู้สำรวจ)      ลงชื่อ ..... (ผู้รับผิดชอบพื้นที่)

( )      ( )

ตำแหน่ง .....

วันที่ .....


แบบฟอร์มแสดงผลการดำเนินงานตรวจสอบพื้นที่ปลูกยางพาราและปาล์มน้ำมันในพื้นที่ป่าอนุรักษ์  
สำนักบริหารพื้นที่อนุรักษ์ที่ 3 (สาขาเพชรบุรี)

การใช้ที่ดิน  ยางพารา อายุ ..... ปี เนื้อที่ประมาณ ..... ไร่  
 ปาล์มน้ำมัน อายุ ..... ปี เนื้อที่ประมาณ ..... ไร่  
 พื้นที่อื่นๆ (ระบุ) ..... เนื้อที่ประมาณ ..... ไร่  
ประเภทพื้นที่  ป่าอนุรักษ์ชื่อ เขตรักษาพันธุ์สัตว์ป่าอุทยานเสด็จในกรม-กรมหลวงชุมพร ด้านทิศเหนือ  
 ป่าสงวนแห่งชาติชื่อ .....  
 พื้นที่อื่นๆ (ระบุ) .....  
ที่ตั้ง ชื่อหมู่บ้าน/ชุมชน ..... หมู่ที่ ..... ตำบล ..... อำเภอ ..... จังหวัด .....

ค่าพิกัดกลางแปลง โดยประมาณ(ส่วนภูมิสารสนเทศ) ในพื้นที่  
UTM WGS 84 Easting 536468 m.E. UTM WGS 84  47 Easting □□□□□□□□ m.E.  
ZONE 47 Northing 1242751 m.N. ZONE  48 Northing □□□□□□□□ m.N.

ผลการดำเนินการ  ตรวจสอบพื้นที่แล้ว พบว่า.....  
 อยู่ในแปลงพิสูจน์สิทธิ์ 30 มิ.ย. 41  อยู่ระหว่างการดำเนินการตามมาตรา 22  ดำเนินการตามมาตรา 22 แล้ว  
 ไม่อยู่ในแปลงพิสูจน์สิทธิ์ 30 มิ.ย. 41  อยู่ระหว่างการดำเนินการตามมาตรา 25  ดำเนินการตามมาตรา 25 แล้ว  
\*มาตรา 22 พระราชบัญญัติอุทยานแห่งชาติ พ.ศ.2504 \*\*มาตรา 25 พระราชบัญญัติป่าสงวนแห่งชาติ พ.ศ.2535

ภาพประกอบ (ถ่ายจากพิกัดกลางแปลงหมุนรอบ 4 ทิศ)



ผู้รับผิดชอบ(หน่วยงาน) .....  
ลงชื่อ .....(ผู้สำรวจ) ..... ลงชื่อ .....(ผู้รับผิดชอบพื้นที่) .....  
( ) ( )  
ตำแหน่ง ..... ตำแหน่ง .....  
วันที่ ..... วันที่ .....



วันที่รายงาน --

ครั้งที่รายงาน 01

รหัส P20360360

### แบบฟอร์มแสดงผลการดำเนินงานตรวจสอบพื้นที่ปลูกยางพาราและปาล์มน้ำมันในพื้นที่ป่าอนุรักษ์ สำนักบริหารพื้นที่อนุรักษ์ที่ 3 (สาขาเพชรบุรี)

การใช้ที่ดิน  ยางพารา อายุ ..... ปี เนื้อที่ประมาณ ..... ไร่  
 ปาล์มน้ำมัน อายุ ..... ปี เนื้อที่ประมาณ ..... ไร่  
 พื้นที่อื่นๆ (ระบุ) ..... เนื้อที่ประมาณ ..... ไร่

ประเภทพื้นที่  ป่าอนุรักษ์ชื่อ เขตรักษาพันธุ์สัตว์ป่าอุทยานเสด็จในกรม-กรมหลวงชุมพร ด้านทิศเหนือ  
 ป่าสงวนแห่งชาติชื่อ .....  
 พื้นที่อื่นๆ (ระบุ) .....

ที่ตั้ง ชื่อหมู่บ้าน/ชุมชน ..... หมู่ที่ ..... ตำบล ..... อำเภอ ..... จังหวัด .....

ค่าพิกัดกลางแปลง โดยประมาณ(ส่วนภูมิสารสนเทศ) ในพื้นที่

UTM WGS 84 Easting 538985 m.E. UTM WGS 84  47 Easting  m.E.  
 ZONE 47 Northing 1243503 m.N. ZONE  48 Northing  m.N.

ผลการดำเนินการ  ตรวจสอบพื้นที่แล้ว พบว่า.....

อยู่ในแปลงพิสูจน์สิทธิ์ 30 มิ.ย. 41  อยู่ระหว่างการดำเนินการตามมาตรา 22  ดำเนินการตามมาตรา 22 แล้ว  
 ไม่อยู่ในแปลงพิสูจน์สิทธิ์ 30 มิ.ย. 41  อยู่ระหว่างการดำเนินการตามมาตรา 25  ดำเนินการตามมาตรา 25 แล้ว

\*มาตรา 22 พระราชบัญญัติอุทยานแห่งชาติ พ.ศ.2504      \*\*มาตรา 25 พระราชบัญญัติป่าสงวนแห่งชาติ พ.ศ.2535

ภาพประกอบ (ถ่ายจากพิกัดกลางแปลงหมุนรอบ 4 ทิศ)

เหนือ P20360360N



ใต้ P20360360S



ตะวันออก P20360360E



ตะวันตก P20360360W



ผู้รับผิดชอบ(หน่วยงาน) .....

ลงชื่อ .....(ผู้สำรวจ)

( )

ตำแหน่ง .....

วันที่ .....

ลงชื่อ .....(ผู้รับผิดชอบพื้นที่)

( )

ตำแหน่ง .....

วันที่ .....


แบบฟอร์มแสดงผลการดำเนินงานตรวจสอบพื้นที่ปลูกยางพาราและปาล์มน้ำมันในพื้นที่ป่าอนุรักษ์  
สำนักบริหารพื้นที่อนุรักษ์ที่ 3 (สาขาเพชรบุรี)

การใช้ที่ดิน  ยางพารา อายุ ..... ปี เนื้อที่ประมาณ ..... ไร่  
 ปาล์มน้ำมัน อายุ ..... ปี เนื้อที่ประมาณ ..... ไร่  
 พื้นที่อื่นๆ (ระบุ) ..... เนื้อที่ประมาณ ..... ไร่  
ประเภทพื้นที่  ป่าอนุรักษ์ชื่อ เขตรักษาพันธุ์สัตว์ป่าอุทยานเสด็จในกรม-กรมหลวงชุมพร ด้านทิศเหนือ  
 ป่าสงวนแห่งชาติชื่อ .....  
 พื้นที่อื่นๆ (ระบุ) .....  
ที่ตั้ง ชื่อหมู่บ้าน/ชุมชน ..... หมู่ที่ ..... ตำบล ..... อำเภอ ..... จังหวัด .....

ค่าพิกัดกลางแปลง โดยประมาณ(ส่วนภูมิสารสนเทศ) ในพื้นที่  
UTM WGS 84 Easting 537304 m.E. UTM WGS 84  47 Easting  m.E.  
ZONE 47 Northing 1243659 m.N. ZONE  48 Northing  m.N.

ผลการดำเนินการ  ตรวจสอบพื้นที่แล้ว พบว่า.....  
 อยู่ในแปลงพิสูจน์สิทธิ์ 30 มิ.ย. 41  อยู่ระหว่างการดำเนินการตามมาตรา 22  ดำเนินการตามมาตรา 22 แล้ว  
 ไม่อยู่ในแปลงพิสูจน์สิทธิ์ 30 มิ.ย. 41  อยู่ระหว่างการดำเนินการตามมาตรา 25  ดำเนินการตามมาตรา 25 แล้ว  
\*มาตรา 22 พระราชบัญญัติอุทยานแห่งชาติ พ.ศ.2504 \*\*มาตรา 25 พระราชบัญญัติป่าสงวนแห่งชาติ พ.ศ.2535

ภาพประกอบ (ถ่ายจากพิกัดกลางแปลงหมุนรอบ 4 ทิศ)



ผู้รับผิดชอบ(หน่วยงาน) .....  
ลงชื่อ .....(ผู้สำรวจ) ..... ลงชื่อ .....(ผู้รับผิดชอบพื้นที่) .....  
( ) ( )  
ตำแหน่ง ..... ตำแหน่ง .....  
วันที่ ..... วันที่ .....

วันที่รายงาน --

ครั้งที่รายงาน 01

รหัส R20360362

แบบฟอร์มแสดงผลการดำเนินงานตรวจสอบพื้นที่ปลูกยางพาราและปาล์มน้ำมันในพื้นที่ป่าอนุรักษ์  
 สำนักงานบริหารพื้นที่อนุรักษ์ที่ 3 (สาขาเพชรบุรี)

การใช้ที่ดิน  ยางพารา อายุ ..... ปี เนื้อที่ประมาณ ..... ไร่  
 ปาล์มน้ำมัน อายุ ..... ปี เนื้อที่ประมาณ ..... ไร่  
 พื้นที่อื่นๆ (ระบุ) ..... เนื้อที่ประมาณ ..... ไร่

ประเภทพื้นที่  ป่าอนุรักษ์ชื่อ เขตรักษาพันธุ์สัตว์ป่าอุทยานเสด็จในกรม-กรมหลวงชุมพร ด้านทิศเหนือ  
 ป่าสงวนแห่งชาติชื่อ .....  
 พื้นที่อื่นๆ (ระบุ) .....

ที่ตั้ง ชื่อหมู่บ้าน/ชุมชน ..... หมู่ที่ ..... ตำบล ..... อำเภอ ..... จังหวัด .....

ค่าพิกัดกลางแปลง โดยประมาณ(ส่วนภูมิสารสนเทศ) ในพื้นที่  
 UTM WGS 84 Easting 537131 m.E. UTM WGS 84  47 Easting  m.E.  
 ZONE 47 Northing 1243682 m.N. ZONE  48 Northing  m.N.

ผลการดำเนินการ  ตรวจสอบพื้นที่แล้ว พบว่า.....

อยู่ในแปลงพิสูจน์สิทธิ์ 30 มิ.ย. 41  อยู่ระหว่างการดำเนินการตามมาตรา 22  ดำเนินการตามมาตรา 22 แล้ว  
 ไม่อยู่ในแปลงพิสูจน์สิทธิ์ 30 มิ.ย. 41  อยู่ระหว่างการดำเนินการตามมาตรา 25  ดำเนินการตามมาตรา 25 แล้ว

\*มาตรา 22 พระราชบัญญัติอุทยานแห่งชาติ พ.ศ.2504

\*\*มาตรา 25 พระราชบัญญัติป่าสงวนแห่งชาติ พ.ศ.2535

ภาพประกอบ (ถ่ายจากพิกัดกลางแปลงหมุนรอบ 4 ทิศ)

เหนือ R20360362N



ใต้ R20360362S



ตะวันออก R20360362E



ตะวันตก R20360362W



ผู้รับผิดชอบ(หน่วยงาน) .....

ลงชื่อ .....(ผู้สำรวจ)

ลงชื่อ .....(ผู้รับผิดชอบพื้นที่)

( )

( )

ตำแหน่ง .....

ตำแหน่ง .....

วันที่ .....

วันที่ .....

วันที่รายงาน --

ครั้งที่รายงาน 01

รหัส R20360363

**แบบฟอร์มแสดงผลการดำเนินงานตรวจสอบพื้นที่ปลูกยางพาราและปาล์มน้ำมันในพื้นที่ป่าอนุรักษ์**

**สำนักบริหารพื้นที่อนุรักษ์ที่ 3 (สาขาเพชรบุรี)**

การใช้ที่ดิน  ยางพารา อายุ ..... ปี เนื้อที่ประมาณ ..... ไร่  
 ปาล์มน้ำมัน อายุ ..... ปี เนื้อที่ประมาณ ..... ไร่  
 พื้นที่อื่นๆ (ระบุ) ..... เนื้อที่ประมาณ ..... ไร่

ประเภทพื้นที่  ป่าอนุรักษ์ชื่อ เขตรักษาพันธุ์สัตว์ป่าอุทยานเสด็จในกรม-กรมหลวงชุมพร ด้านทิศเหนือ  
 ป่าสงวนแห่งชาติชื่อ .....  
 พื้นที่อื่นๆ (ระบุ) .....

ที่ตั้ง ชื่อหมู่บ้าน/ชุมชน ..... หมู่ที่ ..... ตำบล ..... อำเภอ ..... จังหวัด .....

ค่าพิกัดกลางแปลง โดยประมาณ(ส่วนภูมิสารสนเทศ) ในพื้นที่  
UTM WGS 84 Easting **537556** m.E. UTM WGS 84  47 Easting  m.E.  
ZONE **47** Northing **1243756** m.N. ZONE  48 Northing  m.N.

ผลการดำเนินการ  ตรวจสอบพื้นที่แล้ว พบว่า.....

อยู่ในแปลงพิสูจน์สิทธิ์ 30 มิ.ย. 41

อยู่ระหว่างการดำเนินการตามมาตรา 22

ดำเนินการตามมาตรา 22 แล้ว

ไม่อยู่ในแปลงพิสูจน์สิทธิ์ 30 มิ.ย. 41

อยู่ระหว่างการดำเนินการตามมาตรา 25

ดำเนินการตามมาตรา 25 แล้ว

\*มาตรา 22 พระราชบัญญัติอุทยานแห่งชาติ พ.ศ.2504

\*\*มาตรา 25 พระราชบัญญัติป่าสงวนแห่งชาติ พ.ศ.2535

**ภาพประกอบ (ถ่ายจากพิกัดกลางแปลงหมุนรอบ 4 ทิศ)**

เหนือ R20360363N



ใต้ R20360363S



ตะวันออก R20360363E



ตะวันตก R20360363W



ผู้รับผิดชอบ(หน่วยงาน) .....

ลงชื่อ .....(ผู้สำรวจ)

ลงชื่อ .....(ผู้รับผิดชอบพื้นที่)

( )

( )

ตำแหน่ง .....

ตำแหน่ง .....

วันที่ .....

วันที่ .....

แบบฟอร์มแสดงผลการดำเนินงานตรวจสอบพื้นที่ปลูกยางพาราและปาล์มน้ำมันในพื้นที่ป่าอนุรักษ์  
สำนักบริหารพื้นที่อนุรักษ์ที่ 3 (สาขาเพชรบุรี)

การใช้ที่ดิน  ยางพารา อายุ ..... ปี เนื้อที่ประมาณ ..... ไร่  
 ปาล์มน้ำมัน อายุ ..... ปี เนื้อที่ประมาณ ..... ไร่  
 พื้นที่อื่นๆ (ระบุ) ..... เนื้อที่ประมาณ ..... ไร่

ประเภทพื้นที่  ป่าอนุรักษ์ชื่อ เขตรักษาพันธุ์สัตว์ป่าอุทยานเสด็จในกรม-กรมหลวงชุมพร ด้านทิศเหนือ  
 ป่าสงวนแห่งชาติชื่อ .....  
 พื้นที่อื่นๆ (ระบุ) .....

ที่ตั้ง ชื่อหมู่บ้าน/ชุมชน ..... หมู่ที่ ..... ตำบล ..... อำเภอ ..... จังหวัด .....

ค่าพิกัดกลางแปลง โดยประมาณ(ส่วนภูมิสารสนเทศ) ในพื้นที่  
UTM WGS 84 Easting 538153 m.E. UTM WGS 84  47 Easting       m.E.  
ZONE 47 Northing 1243808 m.N. ZONE  48 Northing        m.N.

ผลการดำเนินการ  ตรวจสอบพื้นที่แล้ว พบว่า.....

อยู่ในแปลงพิสูจน์สิทธิ์ 30 มิ.ย. 41  อยู่ระหว่างการดำเนินการตามมาตรา 22  ดำเนินการตามมาตรา 22 แล้ว  
 ไม่อยู่ในแปลงพิสูจน์สิทธิ์ 30 มิ.ย. 41  อยู่ระหว่างการดำเนินการตามมาตรา 25  ดำเนินการตามมาตรา 25 แล้ว

\*มาตรา 22 พระราชบัญญัติอุทยานแห่งชาติ พ.ศ.2504

\*\*มาตรา 25 พระราชบัญญัติป่าสงวนแห่งชาติ พ.ศ.2535

ภาพประกอบ (ถ่ายจากพิกัดกลางแปลงหมุนรอบ 4 ทิศ)

เหนือ R20360364N



ใต้ R20360364S



ตะวันออก R20360364E



ตะวันตก R20360364W



ผู้รับผิดชอบ(หน่วยงาน) .....

ลงชื่อ ..... (ผู้สำรวจ)  
( )

ลงชื่อ ..... (ผู้รับผิดชอบพื้นที่)  
( )

ตำแหน่ง .....

ตำแหน่ง .....

วันที่ .....

วันที่ .....

แบบฟอร์มแสดงผลการดำเนินงานตรวจสอบพื้นที่ปลูกยางพาราและปาล์มน้ำมันในพื้นที่ป่าอนุรักษ์  
สำนักบริหารพื้นที่อนุรักษ์ที่ 3 (สาขาเพชรบุรี)

การใช้ที่ดิน  ยางพารา อายุ ..... ปี เนื้อที่ประมาณ ..... ไร่  
 ปาล์มน้ำมัน อายุ ..... ปี เนื้อที่ประมาณ ..... ไร่  
 พื้นที่อื่นๆ (ระบุ) ..... เนื้อที่ประมาณ ..... ไร่

ประเภทพื้นที่  ป่าอนุรักษ์ชื่อ เขตรักษาพันธุ์สัตว์ป่าอุทยานเสด็จในกรม-กรมหลวงชุมพร ด้านทิศเหนือ  
 ป่าสงวนแห่งชาติชื่อ .....  
 พื้นที่อื่นๆ (ระบุ) .....

ที่ตั้ง ชื่อหมู่บ้าน/ชุมชน ..... หมู่ที่ ..... ตำบล ..... อำเภอ ..... จังหวัด .....

ค่าพิกัดกลางแปลง โดยประมาณ(ส่วนภูมิสารสนเทศ) ในพื้นที่  
UTM WGS 84 Easting 540335 m.E. UTM WGS 84  47 Easting       m.E.  
ZONE 47 Northing 1243857 m.N. ZONE  48 Northing       m.N.

ผลการดำเนินการ  ตรวจสอบพื้นที่แล้ว พบว่า.....  
 อยู่ในแปลงพิสูจน์สิทธิ์ 30 มิ.ย. 41  อยู่ระหว่างการดำเนินการตามมาตรา 22  ดำเนินการตามมาตรา 22 แล้ว  
 ไม่อยู่ในแปลงพิสูจน์สิทธิ์ 30 มิ.ย. 41  อยู่ระหว่างการดำเนินการตามมาตรา 25  ดำเนินการตามมาตรา 25 แล้ว  
\*มาตรา 22 พระราชบัญญัติอุทยานแห่งชาติ พ.ศ.2504 \*\*มาตรา 25 พระราชบัญญัติป่าสงวนแห่งชาติ พ.ศ.2535

ภาพประกอบ (ถ่ายจากพิกัดกลางแปลงหมุนรอบ 4 ทิศ)

เหนือ R20360365N



ใต้ R20360365S



ตะวันออก R20360365E



ตะวันตก R20360365W



ผู้รับผิดชอบ(หน่วยงาน) .....

ลงชื่อ .....(ผู้สำรวจ)  
( )

ลงชื่อ .....(ผู้รับผิดชอบพื้นที่)  
( )

ตำแหน่ง .....

ตำแหน่ง .....

วันที่ .....

วันที่ .....

แบบฟอร์มแสดงผลการดำเนินงานตรวจสอบพื้นที่ปลูกยางพาราและปาล์มน้ำมันในพื้นที่ป่าอนุรักษ์  
สำนักบริหารพื้นที่อนุรักษ์ที่ 3 (สาขาเพชรบุรี)

การใช้ที่ดิน  ยางพารา อายุ ..... ปี เนื้อที่ประมาณ ..... ไร่  
 ปาล์มน้ำมัน อายุ ..... ปี เนื้อที่ประมาณ ..... ไร่  
 พื้นที่อื่นๆ (ระบุ) ..... เนื้อที่ประมาณ ..... ไร่

ประเภทพื้นที่  ป่าอนุรักษ์ชื่อ เขตรักษาพันธุ์สัตว์ป่าอุทยานเสด็จในกรม-กรมหลวงชุมพร ด้านทิศเหนือ  
 ป่าสงวนแห่งชาติชื่อ .....  
 พื้นที่อื่นๆ (ระบุ) .....

ที่ตั้ง ชื่อหมู่บ้าน/ชุมชน ..... หมู่ที่ ..... ตำบล ..... อำเภอ ..... จังหวัด .....

ค่าพิกัดกลางแปลง โดยประมาณ(ส่วนภูมิสารสนเทศ) ในพื้นที่  
UTM WGS 84 Easting 540510 m.E. UTM WGS 84  47 Easting       m.E.  
ZONE 47 Northing 1244064 m.N. ZONE  48 Northing       m.N.

ผลการดำเนินการ  ตรวจสอบพื้นที่แล้ว พบว่า.....

- อยู่ในแปลงพิสูจน์สิทธิ์ 30 มิ.ย. 41  อยู่ระหว่างการดำเนินการตามมาตรา 22  ดำเนินการตามมาตรา 22 แล้ว
- ไม่อยู่ในแปลงพิสูจน์สิทธิ์ 30 มิ.ย. 41  อยู่ระหว่างการดำเนินการตามมาตรา 25  ดำเนินการตามมาตรา 25 แล้ว

\*มาตรา 22 พระราชบัญญัติอุทยานแห่งชาติ พ.ศ.2504

\*\*มาตรา 25 พระราชบัญญัติป่าสงวนแห่งชาติ พ.ศ.2535

ภาพประกอบ (ถ่ายจากพิกัดกลางแปลงหมุนรอบ 4 ทิศ)

เหนือ R20360366N



ใต้ R20360366S



ตะวันออก R20360366E



ตะวันตก R20360366W



ผู้รับผิดชอบ(หน่วยงาน) .....

ลงชื่อ .....(ผู้สำรวจ)  
( )

ลงชื่อ .....(ผู้รับผิดชอบพื้นที่)  
( )

ตำแหน่ง .....

ตำแหน่ง .....

วันที่ .....

วันที่ .....

แบบฟอร์มแสดงผลการดำเนินงานตรวจสอบพื้นที่ปลูกยางพาราและปาล์มน้ำมันในพื้นที่ป่าอนุรักษ์
สำนักบริหารพื้นที่อนุรักษ์ที่ 3 (สาขาเพชรบุรี)

การใช้ที่ดิน
[ ] ยางพารา อายุ ..... ปี เนื้อที่ประมาณ ..... ไร่
[ ] ปาล์มน้ำมัน อายุ ..... ปี เนื้อที่ประมาณ ..... ไร่
[ ] พื้นที่อื่นๆ (ระบุ) ..... เนื้อที่ประมาณ ..... ไร่
ประเภทพื้นที่
[ ] ป่าอนุรักษ์ชื่อ เขตรักษาพันธุ์สัตว์ป่าอุทยานเสด็จในกรม-กรมหลวงชุมพร ด้านทิศเหนือ
[ ] ป่าสงวนแห่งชาติชื่อ .....
[ ] พื้นที่อื่นๆ (ระบุ) .....
ที่ตั้ง
ชื่อหมู่บ้าน/ชุมชน ..... หมู่ที่ ..... ตำบล ..... อำเภอ ..... จังหวัด .....

ค่าพิกัดกลางแปลง โดยประมาณ(ส่วนภูมิสารสนเทศ)
UTM WGS 84 Easting 537807 m.E. UTM WGS 84 [ ] 47 Easting [ ] [ ] [ ] [ ] [ ] m.E.
ZONE 47 Northing 1244145 m.N. ZONE [ ] 48 Northing [ ] [ ] [ ] [ ] [ ] [ ] m.N.

ผลการดำเนินการ [ ] ตรวจสอบพื้นที่แล้ว พบว่า.....
[ ] อยู่ในแปลงพิสูจนสิทธิ์ 30 มิ.ย. 41 [ ] อยู่ระหว่างการดำเนินการตามมาตรา 22 [ ] ดำเนินการตามมาตรา 22 แล้ว
[ ] ไม่อยู่ในแปลงพิสูจนสิทธิ์ 30 มิ.ย. 41 [ ] อยู่ระหว่างการดำเนินการตามมาตรา 25 [ ] ดำเนินการตามมาตรา 25 แล้ว
\*มาตรา 22 พระราชบัญญัติอุทยานแห่งชาติ พ.ศ.2504 \*\*มาตรา 25 พระราชบัญญัติป่าสงวนแห่งชาติ พ.ศ.2535

ภาพประกอบ (ถ่ายจากพิกัดกลางแปลงหมุนรอบ 4 ทิศ)

เหนือ R20360367N
ใต้ R20360367S
ตะวันออก R20360367E ตะวันตก R20360367W
[Four large empty boxes for photos at North, South, East, and West directions.]

ผู้รับผิดชอบ(หน่วยงาน) .....
ลงชื่อ ..... (ผู้สำรวจ) ..... ลงชื่อ ..... (ผู้รับผิดชอบพื้นที่) .....
( ) ( )
ตำแหน่ง ..... ตำแหน่ง .....
วันที่ ..... วันที่ .....



แบบฟอร์มแสดงผลการดำเนินงานตรวจสอบพื้นที่ปลูกยางพาราและปาล์มน้ำมันในพื้นที่ป่าอนุรักษ์  
 สำนักบริหารพื้นที่อนุรักษ์ที่ 3 (สาขาเพชรบุรี)

การใช้ที่ดิน  ยางพารา อายุ ..... ปี เนื้อที่ประมาณ ..... ไร่  
 ปาล์มน้ำมัน อายุ ..... ปี เนื้อที่ประมาณ ..... ไร่  
 พื้นที่อื่นๆ (ระบุ) ..... เนื้อที่ประมาณ ..... ไร่

ประเภทพื้นที่  ป่าอนุรักษ์ชื่อ เขตรักษาพันธุ์สัตว์ป่าอุทยานเสด็จในกรม-กรมหลวงชุมพร ด้านทิศเหนือ  
 ป่าสงวนแห่งชาติชื่อ .....  
 พื้นที่อื่นๆ (ระบุ) .....

ที่ตั้ง ชื่อหมู่บ้าน/ชุมชน ..... หมู่ที่ ..... ตำบล ..... อำเภอ ..... จังหวัด .....

ค่าพิกัดกลางแปลง โดยประมาณ(ส่วนภูมิสารสนเทศ) ในพื้นที่

UTM WGS 84 Easting 538861 m.E. UTM WGS 84  47 Easting  m.E.  
 ZONE 47 Northing 1244624 m.N. ZONE  48 Northing  m.N.

ผลการดำเนินการ  ตรวจสอบพื้นที่แล้ว พบว่า.....

อยู่ในแปลงพิสูจน์สิทธิ์ 30 มิ.ย. 41  อยู่ระหว่างการดำเนินการตามมาตรา 22  ดำเนินการตามมาตรา 22 แล้ว  
 ไม่อยู่ในแปลงพิสูจน์สิทธิ์ 30 มิ.ย. 41  อยู่ระหว่างการดำเนินการตามมาตรา 25  ดำเนินการตามมาตรา 25 แล้ว

\*มาตรา 22 พระราชบัญญัติอุทยานแห่งชาติ พ.ศ.2504      \*\*มาตรา 25 พระราชบัญญัติป่าสงวนแห่งชาติ พ.ศ.2535

## ภาพประกอบ (ถ่ายจากพิกัดกลางแปลงหมุนรอบ 4 ทิศ)

เหนือ R20360368N



ใต้ R20360368S



ตะวันออก R20360368E



ตะวันตก R20360368W



ผู้รับผิดชอบ(หน่วยงาน) .....

ลงชื่อ .....(ผู้สำรวจ)

ลงชื่อ .....(ผู้รับผิดชอบพื้นที่)

( )

( )

ตำแหน่ง .....

ตำแหน่ง .....

วันที่ .....

วันที่ .....

แบบฟอร์มแสดงผลการดำเนินงานตรวจสอบพื้นที่ปลูกยางพาราและปาล์มน้ำมันในพื้นที่ป่าอนุรักษ์  
สำนักบริหารพื้นที่อนุรักษ์ที่ 3 (สาขาเพชรบุรี)

การใช้ที่ดิน  ยางพารา อายุ ..... ปี เนื้อที่ประมาณ ..... ไร่  
 ปาล์มน้ำมัน อายุ ..... ปี เนื้อที่ประมาณ ..... ไร่  
 พื้นที่อื่นๆ (ระบุ) ..... เนื้อที่ประมาณ ..... ไร่

ประเภทพื้นที่  ป่าอนุรักษ์ชื่อ เขตรักษาพันธุ์สัตว์ป่าอุทยานเสด็จในกรม-กรมหลวงชุมพร ด้านทิศเหนือ  
 ป่าสงวนแห่งชาติชื่อ .....  
 พื้นที่อื่นๆ (ระบุ) .....

ที่ตั้ง ชื่อหมู่บ้าน/ชุมชน ..... หมู่ที่ ..... ตำบล ..... อำเภอ ..... จังหวัด .....

ค่าพิกัดกลางแปลง โดยประมาณ(ส่วนภูมิสารสนเทศ) ในพื้นที่  
UTM WGS 84 Easting 540972 m.E. UTM WGS 84  47 Easting       m.E.  
ZONE 47 Northing 1244691 m.N. ZONE  48 Northing       m.N.

ผลการดำเนินการ  ตรวจสอบพื้นที่แล้ว พบว่า.....  
 อยู่ในแปลงพิสูจน์สิทธิ์ 30 มิ.ย. 41  อยู่ระหว่างการดำเนินการตามมาตรา 22  ดำเนินการตามมาตรา 22 แล้ว  
 ไม่อยู่ในแปลงพิสูจน์สิทธิ์ 30 มิ.ย. 41  อยู่ระหว่างการดำเนินการตามมาตรา 25  ดำเนินการตามมาตรา 25 แล้ว

\*มาตรา 22 พระราชบัญญัติอุทยานแห่งชาติ พ.ศ.2504 \*\*มาตรา 25 พระราชบัญญัติป่าสงวนแห่งชาติ พ.ศ.2535

ภาพประกอบ (ถ่ายจากพิกัดกลางแปลงหมุนรอบ 4 ทิศ)

เหนือ R20360369N



ใต้ R20360369S



ตะวันออก R20360369E



ตะวันตก R20360369W



ผู้รับผิดชอบ(หน่วยงาน) .....

ลงชื่อ .....(ผู้สำรวจ)

ลงชื่อ .....(ผู้รับผิดชอบพื้นที่)

( )

( )

ตำแหน่ง .....

ตำแหน่ง .....

วันที่ .....

วันที่ .....



รหัส R20360371

**แบบฟอร์มแสดงผลการดำเนินงานตรวจสอบพื้นที่ปลูกยางพาราและปาล์มน้ำมันในพื้นที่ป่าอนุรักษ์**  
**สำนักบริหารพื้นที่อนุรักษ์ที่ 3 (สาขาเพชรบุรี)**

**การใช้ที่ดิน**

ยางพารา อายุ ..... ปี เนื้อที่ประมาณ ..... ไร่

ปาล์มน้ำมัน อายุ ..... ปี เนื้อที่ประมาณ ..... ไร่

พื้นที่อื่นๆ (ระบุ) ..... เนื้อที่ประมาณ ..... ไร่

**ประเภทพื้นที่**

ป่าอนุรักษ์ชื่อ เขตรักษาพันธุ์สัตว์ป่าอุทยานเสด็จในกรม-กรมหลวงชุมพร ด้านทิศเหนือ

ป่าสงวนแห่งชาติชื่อ .....

พื้นที่อื่นๆ (ระบุ) .....

**ที่ตั้ง** ชื่อหมู่บ้าน/ชุมชน ..... หมู่ที่ ..... ตำบล ..... อำเภอ ..... จังหวัด .....

**ค่าพิกัดกลางแปลง โดยประมาณ(ส่วนภูมิสารสนเทศ) ในพื้นที่**

UTM WGS 84 Easting 541902 m.E. UTM WGS 84  47 Easting  m.E.

ZONE 47 Northing 1246241 m.N. ZONE  48 Northing  m.N.

**ผลการดำเนินการ**  ตรวจสอบพื้นที่แล้ว พบว่า.....

- อยู่ในแปลงพิสูจน์สิทธิ์ 30 มิ.ย. 41  อยู่ระหว่างการดำเนินการตามมาตรา 22  ดำเนินการตามมาตรา 22 แล้ว
- ไม่อยู่ในแปลงพิสูจน์สิทธิ์ 30 มิ.ย. 41  อยู่ระหว่างการดำเนินการตามมาตรา 25  ดำเนินการตามมาตรา 25 แล้ว

\*มาตรา 22 พระราชบัญญัติอุทยานแห่งชาติ พ.ศ.2504

\*\*มาตรา 25 พระราชบัญญัติป่าสงวนแห่งชาติ พ.ศ.2535

**ภาพประกอบ (ถ่ายจากพิกัดกลางแปลงหมุนรอบ 4 ทิศ)**

เหนือ R20360371N



ใต้ R20360371S



ตะวันออก R20360371E



ตะวันตก R20360371W



ผู้รับผิดชอบ(หน่วยงาน) .....

ลงชื่อ .....(ผู้สำรวจ)

ลงชื่อ .....(ผู้รับผิดชอบพื้นที่)

( )

( )

ตำแหน่ง .....

ตำแหน่ง .....

วันที่ .....

วันที่ .....

แบบฟอร์มแสดงผลการดำเนินงานตรวจสอบพื้นที่ปลูกยางพาราและปาล์มน้ำมันในพื้นที่ป่าอนุรักษ์  
สำนักบริหารพื้นที่อนุรักษ์ที่ 3 (สาขาเพชรบุรี)

การใช้ที่ดิน  ยางพารา อายุ ..... ปี เนื้อที่ประมาณ ..... ไร่  
 ปาล์มน้ำมัน อายุ ..... ปี เนื้อที่ประมาณ ..... ไร่  
 พื้นที่อื่นๆ (ระบุ) ..... เนื้อที่ประมาณ ..... ไร่

ประเภทพื้นที่  ป่าอนุรักษ์ชื่อ เขตรักษาพันธุ์สัตว์ป่าอุทยานเสด็จในกรม-กรมหลวงชุมพร ด้านทิศเหนือ  
 ป่าสงวนแห่งชาติชื่อ .....  
 พื้นที่อื่นๆ (ระบุ) .....

ที่ตั้ง ชื่อหมู่บ้าน/ชุมชน ..... หมู่ที่ ..... ตำบล ..... อำเภอ ..... จังหวัด .....

ค่าพิกัดกลางแปลง โดยประมาณ(ส่วนภูมิสารสนเทศ) ในพื้นที่  
UTM WGS 84 Easting 541185 m.E. UTM WGS 84  47 Easting       m.E.  
ZONE 47 Northing 1246887 m.N. ZONE  48 Northing       m.N.

ผลการดำเนินการ  ตรวจสอบพื้นที่แล้ว พบว่า.....  
 อยู่ในแปลงพิสูจน์สิทธิ์ 30 มิ.ย. 41  อยู่ระหว่างการดำเนินการตามมาตรา 22  ดำเนินการตามมาตรา 22 แล้ว  
 ไม่อยู่ในแปลงพิสูจน์สิทธิ์ 30 มิ.ย. 41  อยู่ระหว่างการดำเนินการตามมาตรา 25  ดำเนินการตามมาตรา 25 แล้ว

\*มาตรา 22 พระราชบัญญัติอุทยานแห่งชาติ พ.ศ.2504 \*\*มาตรา 25 พระราชบัญญัติป่าสงวนแห่งชาติ พ.ศ.2535

ภาพประกอบ (ถ่ายจากพิกัดกลางแปลงหมุนรอบ 4 ทิศ)

เหนือ P20360372N



ใต้ P20360372S



ตะวันออก P20360372E



ตะวันตก P20360372W



ผู้รับผิดชอบ(หน่วยงาน) .....

ลงชื่อ .....(ผู้สำรวจ)  
( )

ลงชื่อ .....(ผู้รับผิดชอบพื้นที่)  
( )

ตำแหน่ง .....

ตำแหน่ง .....

วันที่ .....

วันที่ .....

### แบบฟอร์มแสดงผลการดำเนินงานตรวจสอบพื้นที่ปลูกยางพาราและปาล์มน้ำมันในพื้นที่ป่าอนุรักษ์ สำนักบริหารพื้นที่อนุรักษ์ที่ 3 (สาขาเพชรบุรี)

การใช้ที่ดิน  ยางพารา อายุ ..... ปี เนื้อที่ประมาณ ..... ไร่

ปาล์มน้ำมัน อายุ ..... ปี เนื้อที่ประมาณ ..... ไร่

พื้นที่อื่นๆ (ระบุ) ..... เนื้อที่ประมาณ ..... ไร่

ประเภทพื้นที่  ป่าอนุรักษ์ชื่อ เขตรักษาพันธุ์สัตว์ป่าอุทยานเสด็จในกรม-กรมหลวงชุมพร ด้านทิศเหนือ

ป่าสงวนแห่งชาติชื่อ .....

พื้นที่อื่นๆ (ระบุ) .....

ที่ตั้ง ชื่อหมู่บ้าน/ชุมชน ..... หมู่ที่ ..... ตำบล ..... อำเภอ ..... จังหวัด .....

ค่าพิกัดกลางแปลง โดยประมาณ(ส่วนภูมิสารสนเทศ) ในพื้นที่

UTM WGS 84 Easting 539926 m.E. UTM WGS 84  47 Easting  m.E.

ZONE 47 Northing 1246956 m.N. ZONE  48 Northing  m.N.

ผลการดำเนินการ  ตรวจสอบพื้นที่แล้ว พบว่า.....

อยู่ในแปลงพิสูจน์สิทธิ์ 30 มิ.ย. 41  อยู่ระหว่างการดำเนินการตามมาตรา 22  ดำเนินการตามมาตรา 22 แล้ว

ไม่อยู่ในแปลงพิสูจน์สิทธิ์ 30 มิ.ย. 41  อยู่ระหว่างการดำเนินการตามมาตรา 25  ดำเนินการตามมาตรา 25 แล้ว

\*มาตรา 22 พระราชบัญญัติอุทยานแห่งชาติ พ.ศ.2504 \*\*มาตรา 25 พระราชบัญญัติป่าสงวนแห่งชาติ พ.ศ.2535

#### ภาพประกอบ (ถ่ายจากพิกัดกลางแปลงหมุนรอบ 4 ทิศ)

เหนือ P20360373N



ใต้ P20360373S



ตะวันออก P20360373E



ตะวันตก P20360373W



ผู้รับผิดชอบ(หน่วยงาน) .....

ลงชื่อ .....(ผู้สำรวจ)

( )

ตำแหน่ง .....

วันที่ .....

ลงชื่อ .....(ผู้รับผิดชอบพื้นที่)

( )

ตำแหน่ง .....

วันที่ .....

แบบฟอร์มแสดงผลการดำเนินงานตรวจสอบพื้นที่ปลูกยางพาราและปาล์มน้ำมันในพื้นที่ป่าอนุรักษ์  
สำนักบริหารพื้นที่อนุรักษ์ที่ 3 (สาขาเพชรบุรี)

การใช้ที่ดิน  ยางพารา อายุ ..... ปี เนื้อที่ประมาณ ..... ไร่  
 ปาล์มน้ำมัน อายุ ..... ปี เนื้อที่ประมาณ ..... ไร่  
 พื้นที่อื่นๆ (ระบุ) ..... เนื้อที่ประมาณ ..... ไร่

ประเภทพื้นที่  ป่าอนุรักษ์ชื่อ เขตรักษาพันธุ์สัตว์ป่าอุทยานเสด็จในกรม-กรมหลวงชุมพร ด้านทิศเหนือ  
 ป่าสงวนแห่งชาติชื่อ .....  
 พื้นที่อื่นๆ (ระบุ) .....

ที่ตั้ง ชื่อหมู่บ้าน/ชุมชน ..... หมู่ที่ ..... ตำบล ..... อำเภอ ..... จังหวัด .....

ค่าพิกัดกลางแปลง โดยประมาณ(ส่วนภูมิสารสนเทศ) ในพื้นที่  
UTM WGS 84 Easting 541840 m.E. UTM WGS 84  47 Easting       m.E.  
ZONE 47 Northing 1247029 m.N. ZONE  48 Northing       m.N.

ผลการดำเนินการ  ตรวจสอบพื้นที่แล้ว พบว่า.....  
 อยู่ในแปลงพิสูจน์สิทธิ์ 30 มิ.ย. 41  อยู่ระหว่างการดำเนินการตามมาตรา 22  ดำเนินการตามมาตรา 22 แล้ว  
 ไม่อยู่ในแปลงพิสูจน์สิทธิ์ 30 มิ.ย. 41  อยู่ระหว่างการดำเนินการตามมาตรา 25  ดำเนินการตามมาตรา 25 แล้ว  
\*มาตรา 22 พระราชบัญญัติอุทยานแห่งชาติ พ.ศ.2504 \*\*มาตรา 25 พระราชบัญญัติป่าสงวนแห่งชาติ พ.ศ.2535

ภาพประกอบ (ถ่ายจากพิกัดกลางแปลงหมุนรอบ 4 ทิศ)

เหนือ P20360374N



ใต้ P20360374S



ตะวันออก P20360374E



ตะวันตก P20360374W



ผู้รับผิดชอบ(หน่วยงาน) .....

ลงชื่อ .....(ผู้สำรวจ)  
( )

ลงชื่อ .....(ผู้รับผิดชอบพื้นที่)  
( )

ตำแหน่ง .....

ตำแหน่ง .....

วันที่ .....

วันที่ .....

แบบฟอร์มแสดงผลการดำเนินงานตรวจสอบพื้นที่ปลูกยางพาราและปาล์มน้ำมันในพื้นที่ป่าอนุรักษ์  
สำนักบริหารพื้นที่อนุรักษ์ที่ 3 (สาขาเพชรบุรี)

การใช้ที่ดิน  ยางพารา อายุ ..... ปี เนื้อที่ประมาณ ..... ไร่  
 ปาล์มน้ำมัน อายุ ..... ปี เนื้อที่ประมาณ ..... ไร่  
 พื้นที่อื่นๆ (ระบุ) ..... เนื้อที่ประมาณ ..... ไร่

ประเภทพื้นที่  ป่าอนุรักษ์ชื่อ เขตรักษาพันธุ์สัตว์ป่าอุทยานเสด็จในกรม-กรมหลวงชุมพร ด้านทิศเหนือ  
 ป่าสงวนแห่งชาติชื่อ .....

ที่ตั้ง ชื่อหมู่บ้าน/ชุมชน ..... หมู่ที่ ..... ตำบล ..... อำเภอ ..... จังหวัด .....

ค่าพิกัดกลางแปลง โดยประมาณ(ส่วนภูมิสารสนเทศ) ในพื้นที่

UTM WGS 84 Easting 539706 m.E. UTM WGS 84  47 Easting  m.E.  
 ZONE 47 Northing 1247509 m.N. ZONE  48 Northing  m.N.

ผลการดำเนินการ  ตรวจสอบพื้นที่แล้ว พบว่า.....

อยู่ในแปลงพิสูจน์สิทธิ์ 30 มิ.ย. 41  อยู่ระหว่างการดำเนินการตามมาตรา 22  ดำเนินการตามมาตรา 22 แล้ว  
 ไม่อยู่ในแปลงพิสูจน์สิทธิ์ 30 มิ.ย. 41  อยู่ระหว่างการดำเนินการตามมาตรา 25  ดำเนินการตามมาตรา 25 แล้ว

\*มาตรา 22 พระราชบัญญัติอุทยานแห่งชาติ พ.ศ.2504      \*\*มาตรา 25 พระราชบัญญัติป่าสงวนแห่งชาติ พ.ศ.2535

ภาพประกอบ (ถ่ายจากพิกัดกลางแปลงหมุนรอบ 4 ทิศ)

เหนือ P20360375N



ใต้ P20360375S



ตะวันออก P20360375E



ตะวันตก P20360375W



ผู้รับผิดชอบ(หน่วยงาน) .....

ลงชื่อ .....(ผู้สำรวจ)

( )

ตำแหน่ง .....

วันที่ .....

ลงชื่อ .....(ผู้รับผิดชอบพื้นที่)

( )

ตำแหน่ง .....

วันที่ .....



แบบฟอร์มแสดงผลการดำเนินงานตรวจสอบพื้นที่ปลูกยางพาราและปาล์มน้ำมันในพื้นที่ป่าอนุรักษ์

สำนักบริหารพื้นที่อนุรักษ์ที่ 3 (สาขาเพชรบุรี)

การใช้ที่ดิน
[ ] ยางพารา อายุ ..... ปี เนื้อที่ประมาณ ..... ไร่
[ ] ปาล์มน้ำมัน อายุ ..... ปี เนื้อที่ประมาณ ..... ไร่
[ ] พื้นที่อื่นๆ (ระบุ) ..... เนื้อที่ประมาณ ..... ไร่
ประเภทพื้นที่
[ ] ป่าอนุรักษ์ชื่อ เขตรักษาพันธุ์สัตว์ป่าอุทยานเสด็จในกรม-กรมหลวงชุมพร ด้านทิศเหนือ
[ ] ป่าสงวนแห่งชาติชื่อ .....
[ ] พื้นที่อื่นๆ (ระบุ) .....
ที่ตั้ง
ชื่อหมู่บ้าน/ชุมชน ..... หมู่ที่ ..... ตำบล ..... อำเภอ ..... จังหวัด .....

ค่าพิกัดกลางแปลง โดยประมาณ(ส่วนภูมิสารสนเทศ) ในพื้นที่
UTM WGS 84 Easting 538479 m.E. UTM WGS 84 [ ] 47 Easting [ ] m.E.
ZONE 47 Northing 1248046 m.N. ZONE [ ] 48 Northing [ ] m.N.

ผลการดำเนินการ [ ] ตรวจสอบพื้นที่แล้ว พบว่า.....
[ ] อยู่ในแปลงพิสูจน์สิทธิ์ 30 มิ.ย. 41 [ ] อยู่ระหว่างการดำเนินการตามมาตรา 22 [ ] ดำเนินการตามมาตรา 22 แล้ว
[ ] ไม่อยู่ในแปลงพิสูจน์สิทธิ์ 30 มิ.ย. 41 [ ] อยู่ระหว่างการดำเนินการตามมาตรา 25 [ ] ดำเนินการตามมาตรา 25 แล้ว
\*มาตรา 22 พระราชบัญญัติอุทยานแห่งชาติ พ.ศ.2504 \*\*มาตรา 25 พระราชบัญญัติป่าสงวนแห่งชาติ พ.ศ.2535

ภาพประกอบ (ถ่ายจากพิกัดกลางแปลงหมุนรอบ 4 ทิศ)

เหนือ R20360376N



ใต้ R20360376S



ตะวันออก R20360376E



ตะวันตก R20360376W



ผู้รับผิดชอบ(หน่วยงาน) .....
ลงชื่อ .....(ผู้สำรวจ) ..... ลงชื่อ .....(ผู้รับผิดชอบพื้นที่) .....
( ) ..... ( ) .....
ตำแหน่ง ..... ตำแหน่ง .....
วันที่ ..... วันที่ .....

แบบฟอร์มแสดงผลการดำเนินงานตรวจสอบพื้นที่ปลูกยางพาราและปาล์มน้ำมันในพื้นที่ป่าอนุรักษ์  
สำนักบริหารพื้นที่อนุรักษ์ที่ 3 (สาขาเพชรบุรี)

การใช้ที่ดิน  ยางพารา อายุ ..... ปี เนื้อที่ประมาณ ..... ไร่  
 ปาล์มน้ำมัน อายุ ..... ปี เนื้อที่ประมาณ ..... ไร่  
 พื้นที่อื่นๆ (ระบุ) ..... เนื้อที่ประมาณ ..... ไร่

ประเภทพื้นที่  ป่าอนุรักษ์ชื่อ เขตรักษาพันธุ์สัตว์ป่าอุทยานเสด็จในกรม-กรมหลวงชุมพร ด้านทิศเหนือ  
 ป่าสงวนแห่งชาติชื่อ .....  
 พื้นที่อื่นๆ (ระบุ) .....

ที่ตั้ง ชื่อหมู่บ้าน/ชุมชน ..... หมู่ที่ ..... ตำบล ..... อำเภอ ..... จังหวัด .....

ค่าพิกัดกลางแปลง โดยประมาณ(ส่วนภูมิสารสนเทศ) ในพื้นที่

UTM WGS 84 Easting 538281 m.E. UTM WGS 84  47 Easting  m.E.  
 ZONE 47 Northing 1248670 m.N. ZONE  48 Northing  m.N.

ผลการดำเนินการ  ตรวจสอบพื้นที่แล้ว พบว่า.....

อยู่ในแปลงพิสูจน์สิทธิ์ 30 มิ.ย. 41  อยู่ระหว่างการดำเนินการตามมาตรา 22  ดำเนินการตามมาตรา 22 แล้ว  
 ไม่อยู่ในแปลงพิสูจน์สิทธิ์ 30 มิ.ย. 41  อยู่ระหว่างการดำเนินการตามมาตรา 25  ดำเนินการตามมาตรา 25 แล้ว

\*มาตรา 22 พระราชบัญญัติอุทยานแห่งชาติ พ.ศ.2504      \*\*มาตรา 25 พระราชบัญญัติป่าสงวนแห่งชาติ พ.ศ.2535

ภาพประกอบ (ถ่ายจากพิกัดกลางแปลงหมุนรอบ 4 ทิศ)

เหนือ P20360377N	ใต้ P20360377S
ตะวันออก P20360377E	ตะวันตก P20360377W

ผู้รับผิดชอบ(หน่วยงาน) .....

ลงชื่อ .....(ผู้สำรวจ)      ลงชื่อ .....(ผู้รับผิดชอบพื้นที่)  
 ( )      ( )

ตำแหน่ง .....      ตำแหน่ง .....

วันที่ .....      วันที่ .....

แบบฟอร์มแสดงผลการดำเนินงานตรวจสอบพื้นที่ปลูกยางพาราและปาล์มน้ำมันในพื้นที่ป่าอนุรักษ์  
 สำนักบริหารพื้นที่อนุรักษ์ที่ 3 (สาขาเพชรบุรี)

การใช้ที่ดิน  ยางพารา อายุ ..... ปี เนื้อที่ประมาณ ..... ไร่  
 ปาล์มน้ำมัน อายุ ..... ปี เนื้อที่ประมาณ ..... ไร่  
 พื้นที่อื่นๆ (ระบุ) ..... เนื้อที่ประมาณ ..... ไร่

ประเภทพื้นที่  ป่าอนุรักษ์ชื่อ เขตรักษาพันธุ์สัตว์ป่าอุทยานเสด็จในกรม-กรมหลวงชุมพร ด้านทิศเหนือ  
 ป่าสงวนแห่งชาติชื่อ .....  
 พื้นที่อื่นๆ (ระบุ) .....

ที่ตั้ง ชื่อหมู่บ้าน/ชุมชน ..... หมู่ที่ ..... ตำบล ..... อำเภอ ..... จังหวัด .....

ค่าพิกัดกลางแปลง โดยประมาณ(ส่วนภูมิสารสนเทศ) ในพื้นที่

UTM WGS 84 Easting 538320 m.E. UTM WGS 84  47 Easting       m.E.  
 ZONE 47 Northing 1249361 m.N. ZONE  48 Northing       m.N.

ผลการดำเนินการ  ตรวจสอบพื้นที่แล้ว พบว่า.....

อยู่ในแปลงพิสูจน์สิทธิ์ 30 มิ.ย. 41  อยู่ระหว่างการดำเนินการตามมาตรา 22  ดำเนินการตามมาตรา 22 แล้ว  
 ไม่อยู่ในแปลงพิสูจน์สิทธิ์ 30 มิ.ย. 41  อยู่ระหว่างการดำเนินการตามมาตรา 25  ดำเนินการตามมาตรา 25 แล้ว

\*มาตรา 22 พระราชบัญญัติอุทยานแห่งชาติ พ.ศ.2504      \*\*มาตรา 25 พระราชบัญญัติป่าสงวนแห่งชาติ พ.ศ.2535

ภาพประกอบ (ถ่ายจากพิกัดกลางแปลงหมุนรอบ 4 ทิศ)

เหนือ R20360378N



ใต้ R20360378S



ตะวันออก R20360378E



ตะวันตก R20360378W



ผู้รับผิดชอบ(หน่วยงาน) .....

ลงชื่อ .....(ผู้สำรวจ)

ลงชื่อ .....(ผู้รับผิดชอบพื้นที่)

( )

( )

ตำแหน่ง .....

ตำแหน่ง .....

วันที่ .....

วันที่ .....




แบบฟอร์มแสดงผลการดำเนินงานตรวจสอบพื้นที่ปลูกยางพาราและปาล์มน้ำมันในพื้นที่ป่าอนุรักษ์  
สำนักบริหารพื้นที่อนุรักษ์ที่ 3 (สาขาเพชรบุรี)

การใช้ที่ดิน  ยางพารา อายุ ..... ปี เนื้อที่ประมาณ ..... ไร่  
 ปาล์มน้ำมัน อายุ ..... ปี เนื้อที่ประมาณ ..... ไร่  
 พื้นที่อื่นๆ (ระบุ) ..... เนื้อที่ประมาณ ..... ไร่  
ประเภทพื้นที่  ป่าอนุรักษ์ชื่อ เขตรักษาพันธุ์สัตว์ป่าอุทยานเสด็จในกรม-กรมหลวงชุมพร ด้านทิศเหนือ  
 ป่าสงวนแห่งชาติชื่อ .....  
 พื้นที่อื่นๆ (ระบุ) .....  
ที่ตั้ง ชื่อหมู่บ้าน/ชุมชน ..... หมู่ที่ ..... ตำบล ..... อำเภอ ..... จังหวัด .....

ค่าพิกัดกลางแปลง โดยประมาณ(ส่วนภูมิสารสนเทศ) ในพื้นที่  
UTM WGS 84 Easting 537207 m.E. UTM WGS 84  47 Easting       m.E.  
ZONE 47 Northing 1250143 m.N. ZONE  48 Northing       m.N.

ผลการดำเนินการ  ตรวจสอบพื้นที่แล้ว พบว่า.....  
 อยู่ในแปลงพิสูจน์สิทธิ์ 30 มิ.ย. 41  อยู่ระหว่างการดำเนินการตามมาตรา 22  ดำเนินการตามมาตรา 22 แล้ว  
 ไม่อยู่ในแปลงพิสูจน์สิทธิ์ 30 มิ.ย. 41  อยู่ระหว่างการดำเนินการตามมาตรา 25  ดำเนินการตามมาตรา 25 แล้ว  
\*มาตรา 22 พระราชบัญญัติอุทยานแห่งชาติ พ.ศ.2504 \*\*มาตรา 25 พระราชบัญญัติป่าสงวนแห่งชาติ พ.ศ.2535

ภาพประกอบ (ถ่ายจากพิกัดกลางแปลงหมุนรอบ 4 ทิศ)



ผู้รับผิดชอบ(หน่วยงาน) .....  
ลงชื่อ .....(ผู้สำรวจ) ..... ลงชื่อ .....(ผู้รับผิดชอบพื้นที่) .....  
( ) ( )  
ตำแหน่ง ..... ตำแหน่ง .....  
วันที่ ..... วันที่ .....

