



แบบฟอร์มแสดงผลการดำเนินงานตรวจสอบพื้นที่ปลูกยางพาราและปาล์มน้ำมันในพื้นที่ป่าอนุรักษ์  
สำนักบริหารพื้นที่อนุรักษ์ที่ 3 (บ้านโป่ง)

การใช้ที่ดิน  ยางพารา อายุ ..... ปี เนื้อที่ประมาณ ..... ไร่  
 ปาล์มน้ำมัน อายุ ..... ปี เนื้อที่ประมาณ ..... ไร่  
 พื้นที่อื่นๆ (ระบุ) ..... เนื้อที่ประมาณ ..... ไร่

ประเภทพื้นที่  ป่าอนุรักษ์ชื่อ อุทยานแห่งชาติเอราวัณ  
 ป่าสงวนแห่งชาติชื่อ .....  
 พื้นที่อื่นๆ (ระบุ) .....

ที่ตั้ง ชื่อหมู่บ้าน/ชุมชน ..... หมู่ที่ ..... ตำบล ..... อำเภอ ..... จังหวัด .....

ค่าพิกัดกลางแปลง โดยประมาณ(ส่วนภูมิสารสนเทศ) ในพื้นที่

UTM WGS 84 Easting 506576 m.E. UTM WGS 84  47 Easting  m.E.  
 ZONE 47 Northing 1591857 m.N. ZONE  48 Northing  m.N.

ผลการดำเนินการ  ตรวจสอบพื้นที่แล้ว พบว่า.....

อยู่ในแปลงพิสูจน์สิทธิ์ 30 มิ.ย. 41  อยู่ระหว่างการดำเนินการตามมาตรา 22  ดำเนินการตามมาตรา 22 แล้ว  
 ไม่อยู่ในแปลงพิสูจน์สิทธิ์ 30 มิ.ย. 41  อยู่ระหว่างการดำเนินการตามมาตรา 25  ดำเนินการตามมาตรา 25 แล้ว

\*มาตรา 22 พระราชบัญญัติอุทยานแห่งชาติ พ.ศ.2504 \*\*มาตรา 25 พระราชบัญญัติป่าสงวนแห่งชาติ พ.ศ.2535

## ภาพประกอบ (ถ่ายจากพิกัดกลางแปลงหมุนรอบ 4 ทิศ)

เหนือ R10120002N



ใต้ R10120002S



ตะวันออก R10120002E



ตะวันตก R10120002W



ผู้รับผิดชอบ(หน่วยงาน) .....

ลงชื่อ .....(ผู้สำรวจ)

ลงชื่อ .....(ผู้รับผิดชอบพื้นที่)

( )

( )

ตำแหน่ง .....

ตำแหน่ง .....

วันที่ .....

วันที่ .....











































































แบบฟอร์มแสดงผลการดำเนินงานตรวจสอบพื้นที่ปลูกยางพาราและปาล์มน้ำมันในพื้นที่ป่าอนุรักษ์  
สำนักบริหารพื้นที่อนุรักษ์ที่ 3 (บ้านโป่ง)

การใช้ที่ดิน  ยางพารา อายุ ..... ปี เนื้อที่ประมาณ ..... ไร่  
 ปาล์มน้ำมัน อายุ ..... ปี เนื้อที่ประมาณ ..... ไร่  
 พื้นที่อื่นๆ (ระบุ) ..... เนื้อที่ประมาณ ..... ไร่

ประเภทพื้นที่  ป่าอนุรักษ์ชื่อ อุทยานแห่งชาติไทรโยค  
 ป่าสงวนแห่งชาติชื่อ .....  
 พื้นที่อื่นๆ (ระบุ) .....

ที่ตั้ง ชื่อหมู่บ้าน/ชุมชน ..... หมู่ที่ ..... ตำบล ..... อำเภอ ..... จังหวัด .....

ค่าพิกัดกลางแปลง โดยประมาณ(ส่วนภูมิสารสนเทศ) ในพื้นที่

UTM WGS 84 Easting 482945 m.E. UTM WGS 84  47 Easting  m.E.  
 ZONE 47 Northing 1598718 m.N. ZONE  48 Northing  m.N.

ผลการดำเนินการ  ตรวจสอบพื้นที่แล้ว พบว่า.....

อยู่ในแปลงพิสูจน์สิทธิ์ 30 มิ.ย. 41  อยู่ระหว่างการดำเนินการตามมาตรา 22  ดำเนินการตามมาตรา 22 แล้ว  
 ไม่อยู่ในแปลงพิสูจน์สิทธิ์ 30 มิ.ย. 41  อยู่ระหว่างการดำเนินการตามมาตรา 25  ดำเนินการตามมาตรา 25 แล้ว

\*มาตรา 22 พระราชบัญญัติอุทยานแห่งชาติ พ.ศ.2504 \*\*มาตรา 25 พระราชบัญญัติป่าสงวนแห่งชาติ พ.ศ.2535

## ภาพประกอบ (ถ่ายจากพิกัดกลางแปลงหมุนรอบ 4 ทิศ)

เหนือ R10190029N



ใต้ R10190029S



ตะวันออก R10190029E



ตะวันตก R10190029W



ผู้รับผิดชอบ(หน่วยงาน) .....

ลงชื่อ .....(ผู้สำรวจ)

ลงชื่อ .....(ผู้รับผิดชอบพื้นที่)

( )

( )

ตำแหน่ง .....

ตำแหน่ง .....

วันที่ .....

วันที่ .....

แบบฟอร์มแสดงผลการดำเนินงานตรวจสอบพื้นที่ปลูกยางพาราและปาล์มน้ำมันในพื้นที่ป่าอนุรักษ์  
สำนักบริหารพื้นที่อนุรักษ์ที่ 3 (บ้านโป่ง)

การใช้ที่ดิน  ยางพารา อายุ ..... ปี เนื้อที่ประมาณ ..... ไร่  
 ปาล์มน้ำมัน อายุ ..... ปี เนื้อที่ประมาณ ..... ไร่  
 พื้นที่อื่นๆ (ระบุ) ..... เนื้อที่ประมาณ ..... ไร่

ประเภทพื้นที่  ป่าอนุรักษ์ชื่อ อุทยานแห่งชาติไทรโยค  
 ป่าสงวนแห่งชาติชื่อ .....  
 พื้นที่อื่นๆ (ระบุ) .....

ที่ตั้ง ชื่อหมู่บ้าน/ชุมชน ..... หมู่ที่ ..... ตำบล ..... อำเภอ ..... จังหวัด .....

ค่าพิกัดกลางแปลง โดยประมาณ(ส่วนภูมิสารสนเทศ) ในพื้นที่

UTM WGS 84 Easting 484289 m.E. UTM WGS 84  47 Easting  m.E.  
 ZONE 47 Northing 1598985 m.N. ZONE  48 Northing  m.N.

ผลการดำเนินการ  ตรวจสอบพื้นที่แล้ว พบว่า.....

อยู่ในแปลงพิสูจน์สิทธิ์ 30 มิ.ย. 41  อยู่ระหว่างการดำเนินการตามมาตรา 22  ดำเนินการตามมาตรา 22 แล้ว  
 ไม่อยู่ในแปลงพิสูจน์สิทธิ์ 30 มิ.ย. 41  อยู่ระหว่างการดำเนินการตามมาตรา 25  ดำเนินการตามมาตรา 25 แล้ว

\*มาตรา 22 พระราชบัญญัติอุทยานแห่งชาติ พ.ศ.2504 \*\*มาตรา 25 พระราชบัญญัติป่าสงวนแห่งชาติ พ.ศ.2535

ภาพประกอบ (ถ่ายจากพิกัดกลางแปลงหมุนรอบ 4 ทิศ)

เหนือ R10190030N



ใต้ R10190030S



ตะวันออก R10190030E



ตะวันตก R10190030W



ผู้รับผิดชอบ(หน่วยงาน) .....

ลงชื่อ .....(ผู้สำรวจ)

ลงชื่อ .....(ผู้รับผิดชอบพื้นที่)

( )

( )

ตำแหน่ง .....

ตำแหน่ง .....

วันที่ .....

วันที่ .....

















แบบฟอร์มแสดงผลการดำเนินงานตรวจสอบพื้นที่ปลูกยางพาราและปาล์มน้ำมันในพื้นที่ป่าอนุรักษ์  
สำนักบริหารพื้นที่อนุรักษ์ที่ 3 (บ้านโป่ง)

การใช้ที่ดิน  ยางพารา อายุ ..... ปี เนื้อที่ประมาณ ..... ไร่  
 ปาล์มน้ำมัน อายุ ..... ปี เนื้อที่ประมาณ ..... ไร่  
 พื้นที่อื่นๆ (ระบุ) ..... เนื้อที่ประมาณ ..... ไร่

ประเภทพื้นที่  ป่าอนุรักษ์ชื่อ อุทยานแห่งชาติเขื่อนศรีนครินทร์  
 ป่าสงวนแห่งชาติชื่อ .....  
 พื้นที่อื่นๆ (ระบุ) .....

ที่ตั้ง ชื่อหมู่บ้าน/ชุมชน ..... หมู่ที่ ..... ตำบล ..... อำเภอ ..... จังหวัด .....

ค่าพิกัดกลางแปลง โดยประมาณ(ส่วนภูมิสารสนเทศ) ในพื้นที่

UTM WGS 84 Easting 512563 m.E. UTM WGS 84  47 Easting  m.E.  
 ZONE 47 Northing 1604426 m.N. ZONE  48 Northing  m.N.

ผลการดำเนินการ  ตรวจสอบพื้นที่แล้ว พบว่า.....

อยู่ในแปลงพิสูจน์สิทธิ์ 30 มิ.ย. 41  อยู่ระหว่างการดำเนินการตามมาตรา 22  ดำเนินการตามมาตรา 22 แล้ว  
 ไม่อยู่ในแปลงพิสูจน์สิทธิ์ 30 มิ.ย. 41  อยู่ระหว่างการดำเนินการตามมาตรา 25  ดำเนินการตามมาตรา 25 แล้ว

\*มาตรา 22 พระราชบัญญัติอุทยานแห่งชาติ พ.ศ.2504 \*\*มาตรา 25 พระราชบัญญัติป่าสงวนแห่งชาติ พ.ศ.2535

## ภาพประกอบ (ถ่ายจากพิกัดกลางแปลงหมุนรอบ 4 ทิศ)

เหนือ R10390002N



ใต้ R10390002S



ตะวันออก R10390002E



ตะวันตก R10390002W



ผู้รับผิดชอบ(หน่วยงาน) .....

ลงชื่อ .....(ผู้สำรวจ)

ลงชื่อ .....(ผู้รับผิดชอบพื้นที่)

( )

( )

ตำแหน่ง .....

ตำแหน่ง .....

วันที่ .....

วันที่ .....













แบบฟอร์มแสดงผลการดำเนินงานตรวจสอบพื้นที่ปลูกยางพาราและปาล์มน้ำมันในพื้นที่ป่าอนุรักษ์  
สำนักบริหารพื้นที่อนุรักษ์ที่ 3 (บ้านโป่ง)

การใช้ที่ดิน  ยางพารา อายุ ..... ปี เนื้อที่ประมาณ ..... ไร่  
 ปาล์มน้ำมัน อายุ ..... ปี เนื้อที่ประมาณ ..... ไร่  
 พื้นที่อื่นๆ (ระบุ) ..... เนื้อที่ประมาณ ..... ไร่

ประเภทพื้นที่  ป่าอนุรักษ์ชื่อ อุทยานแห่งชาติเขื่อนศรีนครินทร์  
 ป่าสงวนแห่งชาติชื่อ .....  
 พื้นที่อื่นๆ (ระบุ) .....

ที่ตั้ง ชื่อหมู่บ้าน/ชุมชน ..... หมู่ที่ ..... ตำบล ..... อำเภอ ..... จังหวัด .....

ค่าพิกัดกลางแปลง โดยประมาณ(ส่วนภูมิสารสนเทศ) ในพื้นที่

UTM WGS 84 Easting 497925 m.E. UTM WGS 84  47 Easting  m.E.  
 ZONE 47 Northing 1608063 m.N. ZONE  48 Northing  m.N.

ผลการดำเนินการ  ตรวจสอบพื้นที่แล้ว พบว่า.....

อยู่ในแปลงพิสูจน์สิทธิ์ 30 มิ.ย. 41  อยู่ระหว่างการดำเนินการตามมาตรา 22  ดำเนินการตามมาตรา 22 แล้ว  
 ไม่อยู่ในแปลงพิสูจน์สิทธิ์ 30 มิ.ย. 41  อยู่ระหว่างการดำเนินการตามมาตรา 25  ดำเนินการตามมาตรา 25 แล้ว

\*มาตรา 22 พระราชบัญญัติอุทยานแห่งชาติ พ.ศ.2504 \*\*มาตรา 25 พระราชบัญญัติป่าสงวนแห่งชาติ พ.ศ.2535

## ภาพประกอบ (ถ่ายจากพิกัดกลางแปลงหมุนรอบ 4 ทิศ)

เหนือ R10390008N



ใต้ R10390008S



ตะวันออก R10390008E



ตะวันตก R10390008W



ผู้รับผิดชอบ(หน่วยงาน) .....

ลงชื่อ .....(ผู้สำรวจ)

ลงชื่อ .....(ผู้รับผิดชอบพื้นที่)

( )

( )

ตำแหน่ง .....

ตำแหน่ง .....

วันที่ .....

วันที่ .....





















































































แบบฟอร์มแสดงผลการดำเนินงานตรวจสอบพื้นที่ปลูกยางพาราและปาล์มน้ำมันในพื้นที่ป่าอนุรักษ์  
สำนักบริหารพื้นที่อนุรักษ์ที่ 3 (บ้านโป่ง)

|               |                          |   |            |             |                      |     |
|---------------|--------------------------|---|------------|-------------|----------------------|-----|
| การใช้ที่ดิน  | <input type="checkbox"/> | ยางพารา   | อายุ ..... | ปี          | เนื้อที่ประมาณ ..... | ไร่ |
|               | <input type="checkbox"/> | ปาล์มน้ำมัน                                     | อายุ ..... | ปี          | เนื้อที่ประมาณ ..... | ไร่ |
|               | <input type="checkbox"/> | พื้นที่อื่นๆ (ระบุ) .....                       |            |             | เนื้อที่ประมาณ ..... | ไร่ |
| ประเภทพื้นที่ | <input type="checkbox"/> | ป่าอนุรักษ์ชื่อ อุทยานแห่งชาติเขื่อนศรีนครินทร์ |            |             |                      |     |
|               | <input type="checkbox"/> | ป่าสงวนแห่งชาติชื่อ .....                       |            |             |                      |     |
|               | <input type="checkbox"/> | พื้นที่อื่นๆ (ระบุ) .....                       |            |             |                      |     |
| ที่ตั้ง       | ชื่อหมู่บ้าน/ชุมชน ..... | หมู่ที่ .....                                   | ตำบล ..... | อำเภอ ..... | จังหวัด .....        |     |

|                  |                             |  |
|------------------|-----------------------------|--|
| ค่าพิกัดกลางแปลง | โดยประมาณ(ส่วนภูมิสารสนเทศ) | ในพื้นที่  |
| UTM WGS 84       | Easting 511379 m.E.         | UTM WGS 84 <input type="text"/> 47 Easting <input type="text"/> m.E. |
| ZONE 47          | Northing 1620105 m.N.       | ZONE <input type="text"/> 48 Northing <input type="text"/> m.N.      |

|  |  |  |                                    |                          |                           |
|--|--|--|------------------------------------|--------------------------|---------------------------|
| ผลการดำเนินการ                                 | <input type="checkbox"/>               | ตรวจสอบพื้นที่แล้ว                               | พบว่า.....                         |                          |                           |
| <input type="checkbox"/>                       | อยู่ในแปลงพิสูจน์สิทธิ์ 30 มิ.ย. 41    | <input type="checkbox"/>                         | อยู่ระหว่างการดำเนินการตามมาตรา 22 | <input type="checkbox"/> | ดำเนินการตามมาตรา 22 แล้ว |
| <input type="checkbox"/>                       | ไม่อยู่ในแปลงพิสูจน์สิทธิ์ 30 มิ.ย. 41 | <input type="checkbox"/>                         | อยู่ระหว่างการดำเนินการตามมาตรา 25 | <input type="checkbox"/> | ดำเนินการตามมาตรา 25 แล้ว |
| *มาตรา 22 พระราชบัญญัติอุทยานแห่งชาติ พ.ศ.2504 |  | **มาตรา 25 พระราชบัญญัติป่าสงวนแห่งชาติ พ.ศ.2535 |                                    |                          |                           |

## ภาพประกอบ (ถ่ายจากพิกัดกลางแปลงหมุนรอบ 4 ทิศ)

|                     |                    |
|---------------------|--------------------|
| เหนือ R10390046N    | ใต้ R10390046S     |
|                     |                    |
| ตะวันออก R10390046E | ตะวันตก R10390046W |
|                     |                    |

|                              |                              |
|------------------------------|------------------------------|
| ผู้รับผิดชอบ(หน่วยงาน) ..... | ผู้รับผิดชอบ(หน่วยงาน) ..... |
| ลงชื่อ .....                 | ลงชื่อ .....                 |
| ( .....                      | ( .....                      |
| ตำแหน่ง .....                | ตำแหน่ง .....                |
| วันที่ .....                 | วันที่ .....                 |

แบบฟอร์มแสดงผลการดำเนินงานตรวจสอบพื้นที่ปลูกยางพาราและปาล์มน้ำมันในพื้นที่ป่าอนุรักษ์

สำนักบริหารพื้นที่อนุรักษ์ที่ 3 (บ้านโป่ง)

การใช้ที่ดิน  ยางพารา อายุ ..... ปี เนื้อที่ประมาณ ..... ไร่  
 ปาล์มน้ำมัน อายุ ..... ปี เนื้อที่ประมาณ ..... ไร่  
 พื้นที่อื่นๆ (ระบุ) ..... เนื้อที่ประมาณ ..... ไร่

ประเภทพื้นที่  ป่าอนุรักษ์ชื่อ อุทยานแห่งชาติเขื่อนศรีนครินทร์  
 ป่าสงวนแห่งชาติชื่อ .....  
 พื้นที่อื่นๆ (ระบุ) .....

ที่ตั้ง ชื่อหมู่บ้าน/ชุมชน ..... หมู่ที่ ..... ตำบล ..... อำเภอ ..... จังหวัด .....

ค่าพิกัดกลางแปลง โดยประมาณ(ส่วนภูมิสารสนเทศ) ในพื้นที่

UTM WGS 84 Easting 473526 m.E. UTM WGS 84  47 Easting  m.E.  
ZONE 47 Northing 1620255 m.N. ZONE  48 Northing  m.N.

ผลการดำเนินการ  ตรวจสอบพื้นที่แล้ว พบว่า.....  
 อยู่ในแปลงพิสูจน์สิทธิ์ 30 มิ.ย. 41  อยู่ระหว่างการดำเนินการตามมาตรา 22  ดำเนินการตามมาตรา 22 แล้ว  
 ไม่อยู่ในแปลงพิสูจน์สิทธิ์ 30 มิ.ย. 41  อยู่ระหว่างการดำเนินการตามมาตรา 25  ดำเนินการตามมาตรา 25 แล้ว

\*มาตรา 22 พระราชบัญญัติอุทยานแห่งชาติ พ.ศ.2504      \*\*มาตรา 25 พระราชบัญญัติป่าสงวนแห่งชาติ พ.ศ.2535

ภาพประกอบ (ถ่ายจากพิกัดกลางแปลงหมุนรอบ 4 ทิศ)

เหนือ P10390047N



ใต้ P10390047S



ตะวันออก P10390047E



ตะวันตก P10390047W



ผู้รับผิดชอบ(หน่วยงาน) .....

ลงชื่อ .....(ผู้สำรวจ)      ลงชื่อ .....(ผู้รับผิดชอบพื้นที่)  
( )      ( )  
ตำแหน่ง .....      ตำแหน่ง .....

วันที่ .....      วันที่ .....

## แบบฟอร์มแสดงผลการดำเนินงานตรวจสอบพื้นที่ปลูกยางพาราและปาล์มน้ำมันในพื้นที่ป่าอนุรักษ์

## สำนักบริหารพื้นที่อนุรักษ์ที่ 3 (บ้านโป่ง)

การใช้ที่ดิน  ยางพารา อายุ ..... ปี เนื้อที่ประมาณ ..... ไร่ ปาล์มน้ำมัน อายุ ..... ปี เนื้อที่ประมาณ ..... ไร่ พื้นที่อื่นๆ (ระบุ) ..... เนื้อที่ประมาณ ..... ไร่ประเภทพื้นที่  ป่าอนุรักษ์ชื่อ อุทยานแห่งชาติเขื่อนศรีนครินทร์ ป่าสงวนแห่งชาติชื่อ ..... พื้นที่อื่นๆ (ระบุ) .....

ที่ตั้ง ชื่อหมู่บ้าน/ชุมชน ..... หมู่ที่ ..... ตำบล ..... อำเภอ ..... จังหวัด .....

ค่าพิกัดกลางแปลง โดยประมาณ(ส่วนภูมิสารสนเทศ) ในพื้นที่

UTM WGS 84 Easting 473969 m.E. UTM WGS 84  47 Easting  m.E.ZONE 47 Northing 1620677 m.N. ZONE  48 Northing  m.N.ผลการดำเนินการ  ตรวจสอบพื้นที่แล้ว พบว่า..... อยู่ในแปลงพิสูจน์สิทธิ์ 30 มิ.ย. 41  อยู่ระหว่างการดำเนินการตามมาตรา 22  ดำเนินการตามมาตรา 22 แล้ว ไม่อยู่ในแปลงพิสูจน์สิทธิ์ 30 มิ.ย. 41  อยู่ระหว่างการดำเนินการตามมาตรา 25  ดำเนินการตามมาตรา 25 แล้ว

\*มาตรา 22 พระราชบัญญัติอุทยานแห่งชาติ พ.ศ.2504

\*\*มาตรา 25 พระราชบัญญัติป่าสงวนแห่งชาติ พ.ศ.2535

## ภาพประกอบ (ถ่ายจากพิกัดกลางแปลงหมุนรอบ 4 ทิศ)

เหนือ R10390048N



ใต้ R10390048S



ตะวันออก R10390048E



ตะวันตก R10390048W



ผู้รับผิดชอบ(หน่วยงาน) .....

ลงชื่อ .....(ผู้สำรวจ)

ลงชื่อ .....(ผู้รับผิดชอบพื้นที่)

( )

( )

ตำแหน่ง .....

ตำแหน่ง .....

วันที่ .....

วันที่ .....



## แบบฟอร์มแสดงผลการดำเนินงานตรวจสอบพื้นที่ปลูกยางพาราและปาล์มน้ำมันในพื้นที่ป่าอนุรักษ์

## สำนักบริหารพื้นที่อนุรักษ์ที่ 3 (บ้านโป่ง)

การใช้ที่ดิน  ยางพารา อายุ ..... ปี เนื้อที่ประมาณ ..... ไร่ ปาล์มน้ำมัน อายุ ..... ปี เนื้อที่ประมาณ ..... ไร่ พื้นที่อื่นๆ (ระบุ) ..... เนื้อที่ประมาณ ..... ไร่ประเภทพื้นที่  ป่าอนุรักษ์ชื่อ อุทยานแห่งชาติเขื่อนศรีนครินทร์ ป่าสงวนแห่งชาติชื่อ ..... พื้นที่อื่นๆ (ระบุ) .....

ที่ตั้ง ชื่อหมู่บ้าน/ชุมชน ..... หมู่ที่ ..... ตำบล ..... อำเภอ ..... จังหวัด .....

ค่าพิกัดกลางแปลง โดยประมาณ(ส่วนภูมิสารสนเทศ)

ในพื้นที่

UTM WGS 84 Easting 471903 m.E.

UTM WGS 84  47 Easting  m.E.

ZONE 47 Northing 1622332 m.N.

ZONE  48 Northing  m.N.ผลการดำเนินการ  ตรวจสอบพื้นที่แล้ว พบว่า..... อยู่ในแปลงพิสูจน์สิทธิ์ 30 มิ.ย. 41 อยู่ระหว่างการดำเนินการตามมาตรา 22 ดำเนินการตามมาตรา 22 แล้ว ไม่อยู่ในแปลงพิสูจน์สิทธิ์ 30 มิ.ย. 41 อยู่ระหว่างการดำเนินการตามมาตรา 25 ดำเนินการตามมาตรา 25 แล้ว

\*มาตรา 22 พระราชบัญญัติอุทยานแห่งชาติ พ.ศ.2504

\*\*มาตรา 25 พระราชบัญญัติป่าสงวนแห่งชาติ พ.ศ.2535

ภาพประกอบ (ถ่ายจากพิกัดกลางแปลงหมุนรอบ 4 ทิศ)

เหนือ P10390050N



ใต้ P10390050S



ตะวันออก P10390050E



ตะวันตก P10390050W



ผู้รับผิดชอบ(หน่วยงาน) .....

ลงชื่อ .....(ผู้สำรวจ)

ลงชื่อ .....(ผู้รับผิดชอบพื้นที่)

( )

( )

ตำแหน่ง .....

ตำแหน่ง .....

วันที่ .....

วันที่ .....

วันที่รายงาน   -   -

ครั้งที่รายงาน 01

รหัส R10390051

แบบฟอร์มแสดงผลการดำเนินงานตรวจสอบพื้นที่ปลูกยางพาราและปาล์มน้ำมันในพื้นที่ป่าอนุรักษ์

สำนักบริหารพื้นที่อนุรักษ์ที่ 3 (บ้านโป่ง)

การใช้ที่ดิน  ยางพารา อายุ ..... ปี เนื้อที่ประมาณ ..... ไร่  
 ปาล์มน้ำมัน อายุ ..... ปี เนื้อที่ประมาณ ..... ไร่  
 พื้นที่อื่นๆ (ระบุ) ..... เนื้อที่ประมาณ ..... ไร่

ประเภทพื้นที่  ป่าอนุรักษ์ชื่อ อุทยานแห่งชาติเขื่อนศรีนครินทร์  
 ป่าสงวนแห่งชาติชื่อ .....  
 พื้นที่อื่นๆ (ระบุ) .....

ที่ตั้ง ชื่อหมู่บ้าน/ชุมชน ..... หมู่ที่ ..... ตำบล ..... อำเภอ ..... จังหวัด .....

ค่าพิกัดกลางแปลง โดยประมาณ(ส่วนภูมิสารสนเทศ) ในพื้นที่

UTM WGS 84 Easting 471278 m.E. UTM WGS 84  47 Easting       m.E.

ZONE 47 Northing 1622691 m.N. ZONE  48 Northing       m.N.

ผลการดำเนินการ  ตรวจสอบพื้นที่แล้ว พบว่า.....

- อยู่ในแปลงพิสูจน์สิทธิ์ 30 มิ.ย. 41       อยู่ระหว่างการดำเนินการตามมาตรา 22       ดำเนินการตามมาตรา 22 แล้ว  
 ไม่อยู่ในแปลงพิสูจน์สิทธิ์ 30 มิ.ย. 41       อยู่ระหว่างการดำเนินการตามมาตรา 25       ดำเนินการตามมาตรา 25 แล้ว

\*มาตรา 22 พระราชบัญญัติอุทยานแห่งชาติ พ.ศ.2504

\*\*มาตรา 25 พระราชบัญญัติป่าสงวนแห่งชาติ พ.ศ.2535

ภาพประกอบ (ถ่ายจากพิกัดกลางแปลงหมุนรอบ 4 ทิศ)

เหนือ R10390051N



ใต้ R10390051S



ตะวันออก R10390051E



ตะวันตก R10390051W



ผู้รับผิดชอบ(หน่วยงาน) .....

ลงชื่อ ..... (ผู้สำรวจ)

ลงชื่อ ..... (ผู้รับผิดชอบพื้นที่)

( )

( )

ตำแหน่ง .....

ตำแหน่ง .....

วันที่ .....

วันที่ .....



วันที่รายงาน --

ครั้งที่รายงาน 01

รหัส R10390053

### แบบฟอร์มแสดงผลการดำเนินงานตรวจสอบพื้นที่ปลูกยางพาราและปาล์มน้ำมันในพื้นที่ป่าอนุรักษ์

#### สำนักบริหารพื้นที่อนุรักษ์ที่ 3 (บ้านโป่ง)

การใช้ที่ดิน  ยางพารา อายุ ..... ปี เนื้อที่ประมาณ ..... ไร่  
 ปาล์มน้ำมัน อายุ ..... ปี เนื้อที่ประมาณ ..... ไร่  
 พื้นที่อื่นๆ (ระบุ) ..... เนื้อที่ประมาณ ..... ไร่

ประเภทพื้นที่  ป่าอนุรักษ์ชื่อ อุทยานแห่งชาติเขื่อนศรีนครินทร์  
 ป่าสงวนแห่งชาติชื่อ .....  
 พื้นที่อื่นๆ (ระบุ) .....

ที่ตั้ง ชื่อหมู่บ้าน/ชุมชน ..... หมู่ที่ ..... ตำบล ..... อำเภอ ..... จังหวัด .....

ค่าพิกัดกลางแปลง โดยประมาณ(ส่วนภูมิสารสนเทศ) ในพื้นที่





|            |          |              |            |                                  |                           |
|------------|----------|--------------|------------|----------------------------------|---------------------------|
| UTM WGS 84 | Easting  | 509859 m.E.  | UTM WGS 84 | <input type="text"/> 47 Easting  | <input type="text"/> m.E. |
| ZONE 47    | Northing | 1623404 m.N. | ZONE       | <input type="text"/> 48 Northing | <input type="text"/> m.N. |

ผลการดำเนินการ  ตรวจสอบพื้นที่แล้ว พบว่า.....

|   |   |  |
|---|---|--|
| <input type="checkbox"/> อยู่ในแปลงพิสูจน์สิทธิ์ 30 มิ.ย. 41    | <input type="checkbox"/> อยู่ระหว่างการดำเนินการตามมาตรา 22 | <input type="checkbox"/> ดำเนินการตามมาตรา 22 แล้ว |
| <input type="checkbox"/> ไม่อยู่ในแปลงพิสูจน์สิทธิ์ 30 มิ.ย. 41 | <input type="checkbox"/> อยู่ระหว่างการดำเนินการตามมาตรา 25 | <input type="checkbox"/> ดำเนินการตามมาตรา 25 แล้ว |

\*มาตรา 22 พระราชบัญญัติอุทยานแห่งชาติ พ.ศ.2504      \*\*มาตรา 25 พระราชบัญญัติป่าสงวนแห่งชาติ พ.ศ.2535

ภาพประกอบ (ถ่ายจากพิกัดกลางแปลงหมุนรอบ 4 ทิศ)

|   |  |
|---|--|
| เหนือ R10390053N  | ใต้ R10390053S   |
|  |  |
| ตะวันออก R10390053E   | ตะวันตก R10390053W   |
|  |  |

ผู้รับผิดชอบ(หน่วยงาน) .....

|                        |                                   |
|------------------------|-----------------------------------|
| ลงชื่อ .....(ผู้สำรวจ) | ลงชื่อ .....(ผู้รับผิดชอบพื้นที่) |
| ( )                    | ( )                               |
| ตำแหน่ง .....          | ตำแหน่ง .....                     |
| วันที่ .....           | วันที่ .....                      |



วันที่รายงาน □□-□□-□□□□

ครั้งที่รายงาน 01

รหัส R10390054

**แบบฟอร์มแสดงผลการดำเนินงานตรวจสอบพื้นที่ปลูกยางพาราและปาล์มน้ำมันในพื้นที่ป่าอนุรักษ์  
สำนักบริหารพื้นที่อนุรักษ์ที่ 3 (บ้านโป่ง)**

|              |  |            |    |                      |                      |
|--------------|--|------------|----|----------------------|----------------------|
| การใช้ที่ดิน | <input type="checkbox"/> ยางพารา                   | อายุ ..... | ปี | เนื้อที่ประมาณ ..... | ไร่                  |
|              | <input type="checkbox"/> ปาล์มน้ำมัน               | อายุ ..... | ปี | เนื้อที่ประมาณ ..... | ไร่                  |
|              | <input type="checkbox"/> พื้นที่อื่นๆ (ระบุ) ..... |            |    |                      | เนื้อที่ประมาณ ..... |

**ประเภทพื้นที่**

|                          |   |
|--------------------------|---|
| <input type="checkbox"/> | ป่าอนุรักษ์ชื่อ อุทยานแห่งชาติเขื่อนศรีนครินทร์ |
| <input type="checkbox"/> | ป่าสงวนแห่งชาติชื่อ .....                       |
| <input type="checkbox"/> | พื้นที่อื่นๆ (ระบุ) .....                       |

**ที่ตั้ง** ชื่อหมู่บ้าน/ชุมชน ..... หมู่ที่ ..... ตำบล ..... อำเภอ ..... จังหวัด .....

|                         |                                    |  |
|-------------------------|------------------------------------|--|
| <b>ค่าพิกัดกลางแปลง</b> | <b>โดยประมาณ(ส่วนภูมิสารสนเทศ)</b> | <b>ในพื้นที่</b>   |
| UTM WGS 84 Easting      | 511454 m.E.                        | UTM WGS 84 <input type="checkbox"/> 47 Easting <input type="checkbox"/> m.E. |
| ZONE 47                 | Northing 1623896 m.N.              | ZONE <input type="checkbox"/> 48 Northing <input type="checkbox"/> m.N.      |

**ผลการดำเนินการ**  ตรวจสอบพื้นที่แล้ว พบว่า.....

|   |   |  |
|---|---|--|
| <input type="checkbox"/> อยู่ในแปลงพิสูจน์สิทธิ์ 30 มิ.ย. 41    | <input type="checkbox"/> อยู่ระหว่างการดำเนินการตามมาตรา 22 | <input type="checkbox"/> ดำเนินการตามมาตรา 22 แล้ว |
| <input type="checkbox"/> ไม่อยู่ในแปลงพิสูจน์สิทธิ์ 30 มิ.ย. 41 | <input type="checkbox"/> อยู่ระหว่างการดำเนินการตามมาตรา 25 | <input type="checkbox"/> ดำเนินการตามมาตรา 25 แล้ว |

\*มาตรา 22 พระราชบัญญัติอุทยานแห่งชาติ พ.ศ.2504      \*\*มาตรา 25 พระราชบัญญัติป่าสงวนแห่งชาติ พ.ศ.2535

**ภาพประกอบ (ถ่ายจากพิกัดกลางแปลงหมุนรอบ 4 ทิศ)**

|  |   |
|--|---|
| <p>เหนือ R10390054N</p> <div style="border: 1px solid black; height: 150px;"></div> <p>ตะวันออก R10390054E</p> <div style="border: 1px solid black; height: 150px;"></div> | <p>ใต้ R10390054S</p> <div style="border: 1px solid black; height: 150px;"></div> <p>ตะวันตก R10390054W</p> <div style="border: 1px solid black; height: 150px;"></div> |
|--|---|

ผู้รับผิดชอบ(หน่วยงาน) .....

|               |            |               |                       |
|---------------|------------|---------------|-----------------------|
| ลงชื่อ .....  | (ผู้สำรวจ) | ลงชื่อ .....  | (ผู้รับผิดชอบพื้นที่) |
| (             | )          | (             | )                     |
| ตำแหน่ง ..... |            | ตำแหน่ง ..... |                       |
| วันที่ .....  |            | วันที่ .....  |                       |

## แบบฟอร์มแสดงผลการดำเนินงานตรวจสอบพื้นที่ปลูกยางพาราและปาล์มน้ำมันในพื้นที่ป่าอนุรักษ์

## สำนักบริหารพื้นที่อนุรักษ์ที่ 3 (บ้านโป่ง)

การใช้ที่ดิน  ยางพารา อายุ ..... ปี เนื้อที่ประมาณ ..... ไร่  
 ปาล์มน้ำมัน อายุ ..... ปี เนื้อที่ประมาณ ..... ไร่  
 พื้นที่อื่นๆ (ระบุ) ..... เนื้อที่ประมาณ ..... ไร่

ประเภทพื้นที่  ป่าอนุรักษ์ชื่อ อุทยานแห่งชาติเขื่อนศรีนครินทร์  
 ป่าสงวนแห่งชาติชื่อ .....  
 พื้นที่อื่นๆ (ระบุ) .....

ที่ตั้ง ชื่อหมู่บ้าน/ชุมชน ..... หมู่ที่ ..... ตำบล ..... อำเภอ ..... จังหวัด .....

ค่าพิกัดกลางแปลง โดยประมาณ(ส่วนภูมิสารสนเทศ) ในพื้นที่

UTM WGS 84 Easting 509805 m.E. UTM WGS 84  47 Easting  m.E.  
 ZONE 47 Northing 1624549 m.N. ZONE  48 Northing  m.N.

ผลการดำเนินการ  ตรวจสอบพื้นที่แล้ว พบว่า.....

อยู่ในแปลงพิสูจน์สิทธิ์ 30 มิ.ย. 41  อยู่ระหว่างการดำเนินการตามมาตรา 22  ดำเนินการตามมาตรา 22 แล้ว  
 ไม่อยู่ในแปลงพิสูจน์สิทธิ์ 30 มิ.ย. 41  อยู่ระหว่างการดำเนินการตามมาตรา 25  ดำเนินการตามมาตรา 25 แล้ว

\*มาตรา 22 พระราชบัญญัติอุทยานแห่งชาติ พ.ศ.2504 \*\*มาตรา 25 พระราชบัญญัติป่าสงวนแห่งชาติ พ.ศ.2535

## ภาพประกอบ (ถ่ายจากพิกัดกลางแปลงหมุนรอบ 4 ทิศ)

เหนือ R10390055N



ใต้ R10390055S



ตะวันออก R10390055E



ตะวันตก R10390055W



ผู้รับผิดชอบ(หน่วยงาน) .....

ลงชื่อ .....(ผู้สำรวจ)

( )

ตำแหน่ง .....

วันที่ .....

ลงชื่อ .....(ผู้รับผิดชอบพื้นที่)

( )

ตำแหน่ง .....

วันที่ .....

แบบฟอร์มแสดงผลการดำเนินงานตรวจสอบพื้นที่ปลูกยางพาราและปาล์มน้ำมันในพื้นที่ป่าอนุรักษ์  
สำนักบริหารพื้นที่อนุรักษ์ที่ 3 (บ้านโป่ง)

การใช้ที่ดิน  ยางพารา อายุ ..... ปี เนื้อที่ประมาณ ..... ไร่  
 ปาล์มน้ำมัน อายุ ..... ปี เนื้อที่ประมาณ ..... ไร่  
 พื้นที่อื่นๆ (ระบุ) ..... เนื้อที่ประมาณ ..... ไร่

ประเภทพื้นที่  ป่าอนุรักษ์ชื่อ อุทยานแห่งชาติเขื่อนศรีนครินทร์  
 ป่าสงวนแห่งชาติชื่อ .....  
 พื้นที่อื่นๆ (ระบุ) .....

ที่ตั้ง ชื่อหมู่บ้าน/ชุมชน ..... หมู่ที่ ..... ตำบล ..... อำเภอ ..... จังหวัด .....

ค่าพิกัดกลางแปลง โดยประมาณ(ส่วนภูมิสารสนเทศ) ในพื้นที่

UTM WGS 84 Easting 509976 m.E. UTM WGS 84  47 Easting       m.E.  
 ZONE 47 Northing 1624590 m.N. ZONE  48 Northing       m.N.

ผลการดำเนินการ  ตรวจสอบพื้นที่แล้ว พบว่า.....

อยู่ในแปลงพิสูจน์สิทธิ์ 30 มิ.ย. 41  อยู่ระหว่างการดำเนินการตามมาตรา 22  ดำเนินการตามมาตรา 22 แล้ว  
 ไม่อยู่ในแปลงพิสูจน์สิทธิ์ 30 มิ.ย. 41  อยู่ระหว่างการดำเนินการตามมาตรา 25  ดำเนินการตามมาตรา 25 แล้ว

\*มาตรา 22 พระราชบัญญัติอุทยานแห่งชาติ พ.ศ.2504      \*\*มาตรา 25 พระราชบัญญัติป่าสงวนแห่งชาติ พ.ศ.2535

ภาพประกอบ (ถ่ายจากพิกัดกลางแปลงหมุนรอบ 4 ทิศ)

เหนือ R10390056N



ใต้ R10390056S



ตะวันออก R10390056E



ตะวันตก R10390056W



ผู้รับผิดชอบ(หน่วยงาน) .....

ลงชื่อ .....(ผู้สำรวจ)

ลงชื่อ .....(ผู้รับผิดชอบพื้นที่)

( )

( )

ตำแหน่ง .....

ตำแหน่ง .....

วันที่ .....

วันที่ .....

**แบบฟอร์มแสดงผลการดำเนินงานตรวจสอบพื้นที่ปลูกยางพาราและปาล์มน้ำมันในพื้นที่ป่าอนุรักษ์  
สำนักบริหารพื้นที่อนุรักษ์ที่ 3 (บ้านโป่ง)**

**การใช้ที่ดิน**     ยางพารา    อายุ ..... ปี    เนื้อที่ประมาณ ..... ไร่  
 ปาล์มน้ำมัน    อายุ ..... ปี    เนื้อที่ประมาณ ..... ไร่  
 พื้นที่อื่นๆ (ระบุ) .....    เนื้อที่ประมาณ ..... ไร่

**ประเภทพื้นที่**     ป่าอนุรักษ์ชื่อ อุทยานแห่งชาติเขื่อนศรีนครินทร์  
 ป่าสงวนแห่งชาติชื่อ .....  
 พื้นที่อื่นๆ (ระบุ) .....

**ที่ตั้ง**    ชื่อหมู่บ้าน/ชุมชน ..... หมู่ที่ ..... ตำบล ..... อำเภอ ..... จังหวัด .....

**ค่าพิกัดกลางแปลง**    โดยประมาณ(ส่วนภูมิสารสนเทศ)    ในพื้นที่





UTM WGS 84    Easting    509761 m.E.    UTM WGS 84  47 Easting     m.E.  
 ZONE 47    Northing    1624665 m.N.    ZONE  48 Northing     m.N.

**ผลการดำเนินการ**     ตรวจสอบพื้นที่แล้ว    พบว่า.....

อยู่ในแปลงพิสูจนสิทธิ์ 30 มิ.ย. 41     อยู่ระหว่างการดำเนินการตามมาตรา 22     ดำเนินการตามมาตรา 22 แล้ว  
 ไม่อยู่ในแปลงพิสูจนสิทธิ์ 30 มิ.ย. 41     อยู่ระหว่างการดำเนินการตามมาตรา 25     ดำเนินการตามมาตรา 25 แล้ว

\*มาตรา 22 พระราชบัญญัติอุทยานแห่งชาติ พ.ศ.2504    \*\*มาตรา 25 พระราชบัญญัติป่าสงวนแห่งชาติ พ.ศ.2535

**ภาพประกอบ (ถ่ายจากพิกัดกลางแปลงหมุนรอบ 4 ทิศ)**

|   |  |
|---|--|
| เหนือ R10390057N  | ใต้ R10390057S   |
|  |  |
| ตะวันออก R10390057E   | ตะวันตก R10390057W   |
|  |  |

ผู้รับผิดชอบ(หน่วยงาน) .....

|                        |                                   |
|------------------------|-----------------------------------|
| ลงชื่อ .....(ผู้สำรวจ) | ลงชื่อ .....(ผู้รับผิดชอบพื้นที่) |
| ( )                    | ( )                               |
| ตำแหน่ง .....          | ตำแหน่ง .....                     |
| วันที่ .....           | วันที่ .....                      |

แบบฟอร์มแสดงผลการดำเนินงานตรวจสอบพื้นที่ปลูกยางพาราและปาล์มน้ำมันในพื้นที่ป่าอนุรักษ์  
สำนักบริหารพื้นที่อนุรักษ์ที่ 3 (บ้านโป่ง)

การใช้ที่ดิน  ยางพารา อายุ ..... ปี เนื้อที่ประมาณ ..... ไร่  
 ปาล์มน้ำมัน อายุ ..... ปี เนื้อที่ประมาณ ..... ไร่  
 พื้นที่อื่นๆ (ระบุ) ..... เนื้อที่ประมาณ ..... ไร่

ประเภทพื้นที่  ป่าอนุรักษ์ชื่อ อุทยานแห่งชาติเขื่อนศรีนครินทร์  
 ป่าสงวนแห่งชาติชื่อ .....  
 พื้นที่อื่นๆ (ระบุ) .....

ที่ตั้ง ชื่อหมู่บ้าน/ชุมชน ..... หมู่ที่ ..... ตำบล ..... อำเภอ ..... จังหวัด .....

ค่าพิกัดกลางแปลง โดยประมาณ(ส่วนภูมิสารสนเทศ) ในพื้นที่

UTM WGS 84 Easting 512429 m.E. UTM WGS 84  47 Easting  m.E.  
 ZONE 47 Northing 1624735 m.N. ZONE  48 Northing  m.N.

ผลการดำเนินการ  ตรวจสอบพื้นที่แล้ว พบว่า.....

อยู่ในแปลงพิสูจน์สิทธิ์ 30 มิ.ย. 41  อยู่ระหว่างการดำเนินการตามมาตรา 22  ดำเนินการตามมาตรา 22 แล้ว  
 ไม่อยู่ในแปลงพิสูจน์สิทธิ์ 30 มิ.ย. 41  อยู่ระหว่างการดำเนินการตามมาตรา 25  ดำเนินการตามมาตรา 25 แล้ว

\*มาตรา 22 พระราชบัญญัติอุทยานแห่งชาติ พ.ศ.2504 \*\*มาตรา 25 พระราชบัญญัติป่าสงวนแห่งชาติ พ.ศ.2535

ภาพประกอบ (ถ่ายจากพิกัดกลางแปลงหมุนรอบ 4 ทิศ)

เหนือ R10390058N



ใต้ R10390058S



ตะวันออก R10390058E



ตะวันตก R10390058W



ผู้รับผิดชอบ(หน่วยงาน) .....

ลงชื่อ .....(ผู้สำรวจ)

( )

ตำแหน่ง .....

วันที่ .....

ลงชื่อ .....(ผู้รับผิดชอบพื้นที่)

( )

ตำแหน่ง .....

วันที่ .....

แบบฟอร์มแสดงผลการดำเนินงานตรวจสอบพื้นที่ปลูกยางพาราและปาล์มน้ำมันในพื้นที่ป่าอนุรักษ์

สำนักบริหารพื้นที่อนุรักษ์ที่ 3 (บ้านโป่ง)

**การใช้ที่ดิน**

ยางพารา      อายุ ..... ปี      เนื้อที่ประมาณ ..... ไร่

ปาล์มน้ำมัน      อายุ ..... ปี      เนื้อที่ประมาณ ..... ไร่

พื้นที่อื่นๆ (ระบุ) .....      เนื้อที่ประมาณ ..... ไร่

**ประเภทพื้นที่**

ป่าอนุรักษ์ชื่อ อุทยานแห่งชาติเขื่อนศรีนครินทร์

ป่าสงวนแห่งชาติชื่อ .....

พื้นที่อื่นๆ (ระบุ) .....

**ที่ตั้ง**      ชื่อหมู่บ้าน/ชุมชน ..... หมู่ที่ ..... ตำบล ..... อำเภอ ..... จังหวัด .....

**ค่าพิกัดกลางแปลง**      โดยประมาณ(ส่วนภูมิสารสนเทศ)      **ในพื้นที่**

UTM WGS 84      Easting      510823 m.E.      UTM WGS 84       47 Easting       m.E.

ZONE 47      Northing      1624884 m.N.      ZONE       48 Northing       m.N.

**ผลการดำเนินการ**       ตรวจสอบพื้นที่แล้ว      พบว่า.....

อยู่ในแปลงพิสูจน์สิทธิ์ 30 มิ.ย. 41       อยู่ระหว่างการดำเนินการตามมาตรา 22       ดำเนินการตามมาตรา 22 แล้ว

ไม่อยู่ในแปลงพิสูจน์สิทธิ์ 30 มิ.ย. 41       อยู่ระหว่างการดำเนินการตามมาตรา 25       ดำเนินการตามมาตรา 25 แล้ว

\*มาตรา 22 พระราชบัญญัติอุทยานแห่งชาติ พ.ศ.2504      \*\*มาตรา 25 พระราชบัญญัติป่าสงวนแห่งชาติ พ.ศ.2535

ภาพประกอบ (ถ่ายจากพิกัดกลางแปลงหมุนรอบ 4 ทิศ)

เหนือ R10390059N



ใต้ R10390059S



ตะวันออก R10390059E



ตะวันตก R10390059W



ผู้รับผิดชอบ(หน่วยงาน) .....

ลงชื่อ .....(ผู้สำรวจ)

( )

ตำแหน่ง .....

วันที่ .....

ลงชื่อ .....(ผู้รับผิดชอบพื้นที่)

( )

ตำแหน่ง .....

วันที่ .....

แบบฟอร์มแสดงผลการดำเนินงานตรวจสอบพื้นที่ปลูกยางพาราและปาล์มน้ำมันในพื้นที่ป่าอนุรักษ์  
สำนักบริหารพื้นที่อนุรักษ์ที่ 3 (บ้านโป่ง)

การใช้ที่ดิน  ยางพารา อายุ ..... ปี เนื้อที่ประมาณ ..... ไร่  
 ปาล์มน้ำมัน อายุ ..... ปี เนื้อที่ประมาณ ..... ไร่  
 พื้นที่อื่นๆ (ระบุ) ..... เนื้อที่ประมาณ ..... ไร่

ประเภทพื้นที่  ป่าอนุรักษ์ชื่อ อุทยานแห่งชาติเขื่อนศรีนครินทร์  
 ป่าสงวนแห่งชาติชื่อ .....  
 พื้นที่อื่นๆ (ระบุ) .....

ที่ตั้ง ชื่อหมู่บ้าน/ชุมชน ..... หมู่ที่ ..... ตำบล ..... อำเภอ ..... จังหวัด .....

ค่าพิกัดกลางแปลง โดยประมาณ(ส่วนภูมิสารสนเทศ) ในพื้นที่

UTM WGS 84 Easting 510837 m.E. UTM WGS 84  47 Easting  m.E.  
 ZONE 47 Northing 1625065 m.N. ZONE  48 Northing  m.N.

ผลการดำเนินการ  ตรวจสอบพื้นที่แล้ว พบว่า.....

อยู่ในแปลงพิสูจน์สิทธิ์ 30 มิ.ย. 41  อยู่ระหว่างการดำเนินการตามมาตรา 22  ดำเนินการตามมาตรา 22 แล้ว  
 ไม่อยู่ในแปลงพิสูจน์สิทธิ์ 30 มิ.ย. 41  อยู่ระหว่างการดำเนินการตามมาตรา 25  ดำเนินการตามมาตรา 25 แล้ว

\*มาตรา 22 พระราชบัญญัติอุทยานแห่งชาติ พ.ศ.2504 \*\*มาตรา 25 พระราชบัญญัติป่าสงวนแห่งชาติ พ.ศ.2535

## ภาพประกอบ (ถ่ายจากพิกัดกลางแปลงหมุนรอบ 4 ทิศ)

เหนือ R10390060N



ใต้ R10390060S



ตะวันออก R10390060E



ตะวันตก R10390060W



ผู้รับผิดชอบ(หน่วยงาน) .....

ลงชื่อ .....(ผู้สำรวจ)

ลงชื่อ .....(ผู้รับผิดชอบพื้นที่)

( )

( )

ตำแหน่ง .....

ตำแหน่ง .....

วันที่ .....

วันที่ .....

แบบฟอร์มแสดงผลการดำเนินงานตรวจสอบพื้นที่ปลูกยางพาราและปาล์มน้ำมันในพื้นที่ป่าอนุรักษ์  
สำนักบริหารพื้นที่อนุรักษ์ที่ 3 (บ้านโป่ง)

การใช้ที่ดิน  ยางพารา อายุ ..... ปี เนื้อที่ประมาณ ..... ไร่  
 ปาล์มน้ำมัน อายุ ..... ปี เนื้อที่ประมาณ ..... ไร่  
 พื้นที่อื่นๆ (ระบุ) ..... เนื้อที่ประมาณ ..... ไร่

ประเภทพื้นที่  ป่าอนุรักษ์ชื่อ อุทยานแห่งชาติเขื่อนศรีนครินทร์  
 ป่าสงวนแห่งชาติชื่อ .....  
 พื้นที่อื่นๆ (ระบุ) .....

ที่ตั้ง ชื่อหมู่บ้าน/ชุมชน ..... หมู่ที่ ..... ตำบล ..... อำเภอ ..... จังหวัด .....

ค่าพิกัดกลางแปลง โดยประมาณ(ส่วนภูมิสารสนเทศ) ในพื้นที่

UTM WGS 84 Easting 508632 m.E. UTM WGS 84  47 Easting  m.E.  
 ZONE 47 Northing 1626211 m.N. ZONE  48 Northing  m.N.

ผลการดำเนินการ  ตรวจสอบพื้นที่แล้ว พบว่า.....

อยู่ในแปลงพิสูจน์สิทธิ์ 30 มิ.ย. 41  อยู่ระหว่างการดำเนินการตามมาตรา 22  ดำเนินการตามมาตรา 22 แล้ว  
 ไม่อยู่ในแปลงพิสูจน์สิทธิ์ 30 มิ.ย. 41  อยู่ระหว่างการดำเนินการตามมาตรา 25  ดำเนินการตามมาตรา 25 แล้ว

\*มาตรา 22 พระราชบัญญัติอุทยานแห่งชาติ พ.ศ.2504      \*\*มาตรา 25 พระราชบัญญัติป่าสงวนแห่งชาติ พ.ศ.2535

## ภาพประกอบ (ถ่ายจากพิกัดกลางแปลงหมุนรอบ 4 ทิศ)

เหนือ R10390061N



ใต้ R10390061S



ตะวันออก R10390061E



ตะวันตก R10390061W



ผู้รับผิดชอบ(หน่วยงาน) .....

ลงชื่อ .....(ผู้สำรวจ)

ลงชื่อ .....(ผู้รับผิดชอบพื้นที่)

( )

( )

ตำแหน่ง .....

ตำแหน่ง .....

วันที่ .....

วันที่ .....



**แบบฟอร์มแสดงผลการดำเนินงานตรวจสอบพื้นที่ปลุกยางพาราและปาล์มน้ำมันในพื้นที่ป่าอนุรักษ์**

**สำนักบริหารพื้นที่อนุรักษ์ที่ 3 (บ้านโป่ง)**

|              |  |            |    |                      |     |
|--------------|--|------------|----|----------------------|-----|
| การใช้ที่ดิน | <input type="checkbox"/> ยางพารา                   | อายุ ..... | ปี | เนื้อที่ประมาณ ..... | ไร่ |
|              | <input type="checkbox"/> ปาล์มน้ำมัน               | อายุ ..... | ปี | เนื้อที่ประมาณ ..... | ไร่ |
|              | <input type="checkbox"/> พื้นที่อื่นๆ (ระบุ) ..... |            |    | เนื้อที่ประมาณ ..... | ไร่ |

ประเภทพื้นที่  ป่าอนุรักษ์ชื่อ อุทยานแห่งชาติเขื่อนศรีนครินทร์

ป่าสงวนแห่งชาติชื่อ .....

พื้นที่อื่นๆ (ระบุ) .....

ที่ตั้ง ชื่อหมู่บ้าน/ชุมชน ..... หมู่ที่ ..... ตำบล ..... อำเภอ ..... จังหวัด .....

ค่าพิกัดกลางแปลง            โดยประมาณ(ส่วนภูมิสารสนเทศ)            ในพื้นที่

|                        |             |              |                                     |  |  |
|------------------------|-------------|--------------|-------------------------------------|--|--|
| UTM WGS 84     Easting | 511896 m.E. | UTM WGS 84   | <input type="checkbox"/> 47 Easting | <input type="checkbox"/> <input type="checkbox"/> <input type="checkbox"/> <input type="checkbox"/> <input type="checkbox"/> <input type="checkbox"/> m.E. |  |
| ZONE 47                | Northing    | 1626275 m.N. | ZONE                                | <input type="checkbox"/> 48 Northing   | <input type="checkbox"/> <input type="checkbox"/> <input type="checkbox"/> <input type="checkbox"/> <input type="checkbox"/> <input type="checkbox"/> m.N. |

ผลการดำเนินการ  ตรวจสอบพื้นที่แล้ว พบว่า.....

อยู่ในแปลงพิสูจนสิทธิ์ 30 มิ.ย. 41

อยู่ระหว่างการดำเนินการตามมาตรา 22

ดำเนินการตามมาตรา 22 แล้ว

ไม่อยู่ในแปลงพิสูจนสิทธิ์ 30 มิ.ย. 41

อยู่ระหว่างการดำเนินการตามมาตรา 25

ดำเนินการตามมาตรา 25 แล้ว

\*มาตรา 22 พระราชบัญญัติอุทยานแห่งชาติ พ.ศ.2504

\*\*มาตรา 25 พระราชบัญญัติป่าสงวนแห่งชาติ พ.ศ.2535

**ภาพประกอบ (ถ่ายจากพิกัดกลางแปลงหมุนรอบ 4 ทิศ)**

เหนือ R10390062N



ใต้ R10390062S



ตะวันออก R10390062E



ตะวันตก R10390062W



ผู้รับผิดชอบ(หน่วยงาน) .....

ลงชื่อ .....

ลงชื่อ .....

( )

( )

ตำแหน่ง .....

ตำแหน่ง .....

วันที่ .....

วันที่ .....

แบบฟอร์มแสดงผลการดำเนินงานตรวจสอบพื้นที่ปลูกยางพาราและปาล์มน้ำมันในพื้นที่ป่าอนุรักษ์  
สำนักบริหารพื้นที่อนุรักษ์ที่ 3 (บ้านโป่ง)

การใช้ที่ดิน  ยางพารา อายุ ..... ปี เนื้อที่ประมาณ ..... ไร่  
 ปาล์มน้ำมัน อายุ ..... ปี เนื้อที่ประมาณ ..... ไร่  
 พื้นที่อื่นๆ (ระบุ) ..... เนื้อที่ประมาณ ..... ไร่

ประเภทพื้นที่  ป่าอนุรักษ์ชื่อ อุทยานแห่งชาติเขื่อนศรีนครินทร์  
 ป่าสงวนแห่งชาติชื่อ .....  
 พื้นที่อื่นๆ (ระบุ) .....

ที่ตั้ง ชื่อหมู่บ้าน/ชุมชน ..... หมู่ที่ ..... ตำบล ..... อำเภอ ..... จังหวัด .....

ค่าพิกัดกลางแปลง โดยประมาณ(ส่วนภูมิสารสนเทศ) ในพื้นที่

UTM WGS 84 Easting **478249** m.E. UTM WGS 84  47 Easting      m.E.  
 ZONE **47** Northing **1626745** m.N. ZONE  48 Northing       m.N.

ผลการดำเนินการ  ตรวจสอบพื้นที่แล้ว พบว่า.....

อยู่ในแปลงพิสูจน์สิทธิ์ 30 มิ.ย. 41  อยู่ระหว่างการดำเนินการตามมาตรา 22  ดำเนินการตามมาตรา 22 แล้ว  
 ไม่อยู่ในแปลงพิสูจน์สิทธิ์ 30 มิ.ย. 41  อยู่ระหว่างการดำเนินการตามมาตรา 25  ดำเนินการตามมาตรา 25 แล้ว

\*มาตรา 22 พระราชบัญญัติอุทยานแห่งชาติ พ.ศ.2504 \*\*มาตรา 25 พระราชบัญญัติป่าสงวนแห่งชาติ พ.ศ.2535

ภาพประกอบ (ถ่ายจากพิกัดกลางแปลงหมุนรอบ 4 ทิศ)

เหนือ R10390063N



ใต้ R10390063S



ตะวันออก R10390063E



ตะวันตก R10390063W



ผู้รับผิดชอบ(หน่วยงาน) .....

ลงชื่อ .....(ผู้สำรวจ)

ลงชื่อ .....(ผู้รับผิดชอบพื้นที่)

( )

( )

ตำแหน่ง .....

ตำแหน่ง .....

วันที่ .....

วันที่ .....

แบบฟอร์มแสดงผลการดำเนินงานตรวจสอบพื้นที่ปลูกยางพาราและปาล์มน้ำมันในพื้นที่ป่าอนุรักษ์  
สำนักบริหารพื้นที่อนุรักษ์ที่ 3 (บ้านโป่ง)

การใช้ที่ดิน  ยางพารา อายุ ..... ปี เนื้อที่ประมาณ ..... ไร่  
 ปาล์มน้ำมัน อายุ ..... ปี เนื้อที่ประมาณ ..... ไร่  
 พื้นที่อื่นๆ (ระบุ) ..... เนื้อที่ประมาณ ..... ไร่

ประเภทพื้นที่  ป่าอนุรักษ์ชื่อ อุทยานแห่งชาติเขื่อนศรีนครินทร์  
 ป่าสงวนแห่งชาติชื่อ .....  
 พื้นที่อื่นๆ (ระบุ) .....

ที่ตั้ง ชื่อหมู่บ้าน/ชุมชน ..... หมู่ที่ ..... ตำบล ..... อำเภอ ..... จังหวัด .....

ค่าพิกัดกลางแปลง โดยประมาณ(ส่วนภูมิสารสนเทศ) ในพื้นที่

UTM WGS 84 Easting 475200 m.E. UTM WGS 84  47 Easting  m.E.  
 ZONE 47 Northing 1626813 m.N. ZONE  48 Northing  m.N.

ผลการดำเนินการ  ตรวจสอบพื้นที่แล้ว พบว่า.....

อยู่ในแปลงพิสูจน์สิทธิ์ 30 มิ.ย. 41  อยู่ระหว่างการดำเนินการตามมาตรา 22  ดำเนินการตามมาตรา 22 แล้ว  
 ไม่อยู่ในแปลงพิสูจน์สิทธิ์ 30 มิ.ย. 41  อยู่ระหว่างการดำเนินการตามมาตรา 25  ดำเนินการตามมาตรา 25 แล้ว

\*มาตรา 22 พระราชบัญญัติอุทยานแห่งชาติ พ.ศ.2504      \*\*มาตรา 25 พระราชบัญญัติป่าสงวนแห่งชาติ พ.ศ.2535

## ภาพประกอบ (ถ่ายจากพิกัดกลางแปลงหมุนรอบ 4 ทิศ)

เหนือ R10390064N



ใต้ R10390064S



ตะวันออก R10390064E



ตะวันตก R10390064W



ผู้รับผิดชอบ(หน่วยงาน) .....

ลงชื่อ .....(ผู้สำรวจ)

ลงชื่อ .....(ผู้รับผิดชอบพื้นที่)

( )

( )

ตำแหน่ง .....

ตำแหน่ง .....

วันที่ .....

วันที่ .....

แบบฟอร์มแสดงผลการดำเนินงานตรวจสอบพื้นที่ปลูกยางพาราและปาล์มน้ำมันในพื้นที่ป่าอนุรักษ์  
สำนักบริหารพื้นที่อนุรักษ์ที่ 3 (บ้านโป่ง)

การใช้ที่ดิน  ยางพารา อายุ ..... ปี เนื้อที่ประมาณ ..... ไร่  
 ปาล์มน้ำมัน อายุ ..... ปี เนื้อที่ประมาณ ..... ไร่  
 พื้นที่อื่นๆ (ระบุ) ..... เนื้อที่ประมาณ ..... ไร่

ประเภทพื้นที่  ป่าอนุรักษ์ชื่อ อุทยานแห่งชาติเขื่อนศรีนครินทร์  
 ป่าสงวนแห่งชาติชื่อ .....  
 พื้นที่อื่นๆ (ระบุ) .....

ที่ตั้ง ชื่อหมู่บ้าน/ชุมชน ..... หมู่ที่ ..... ตำบล ..... อำเภอ ..... จังหวัด .....

ค่าพิกัดกลางแปลง โดยประมาณ(ส่วนภูมิสารสนเทศ) ในพื้นที่





|            |          |              |            |                         |          |                      |      |
|------------|----------|--------------|------------|-------------------------|----------|----------------------|------|
| UTM WGS 84 | Easting  | 476762 m.E.  | UTM WGS 84 | <input type="text"/> 47 | Easting  | <input type="text"/> | m.E. |
| ZONE 47    | Northing | 1626895 m.N. | ZONE       | <input type="text"/> 48 | Northing | <input type="text"/> | m.N. |

ผลการดำเนินการ  ตรวจสอบพื้นที่แล้ว พบว่า.....

|   |   |  |
|---|---|--|
| <input type="checkbox"/> อยู่ในแปลงพิสูจน์สิทธิ์ 30 มิ.ย. 41    | <input type="checkbox"/> อยู่ระหว่างการดำเนินการตามมาตรา 22 | <input type="checkbox"/> ดำเนินการตามมาตรา 22 แล้ว |
| <input type="checkbox"/> ไม่อยู่ในแปลงพิสูจน์สิทธิ์ 30 มิ.ย. 41 | <input type="checkbox"/> อยู่ระหว่างการดำเนินการตามมาตรา 25 | <input type="checkbox"/> ดำเนินการตามมาตรา 25 แล้ว |

\*มาตรา 22 พระราชบัญญัติอุทยานแห่งชาติ พ.ศ.2504      \*\*มาตรา 25 พระราชบัญญัติป่าสงวนแห่งชาติ พ.ศ.2535

## ภาพประกอบ (ถ่ายจากพิกัดกลางแปลงหมุนรอบ 4 ทิศ)

|   |  |
|---|--|
| เหนือ R10390065N  | ใต้ R10390065S   |
|  |  |
| ตะวันออก R10390065E   | ตะวันตก R10390065W   |
|  |  |

ผู้รับผิดชอบ(หน่วยงาน) .....

|                        |                                   |
|------------------------|-----------------------------------|
| ลงชื่อ .....(ผู้สำรวจ) | ลงชื่อ .....(ผู้รับผิดชอบพื้นที่) |
| ( )                    | ( )                               |
| ตำแหน่ง .....          | ตำแหน่ง .....                     |
| วันที่ .....           | วันที่ .....                      |

แบบฟอร์มแสดงผลการดำเนินงานตรวจสอบพื้นที่ปลูกยางพาราและปาล์มน้ำมันในพื้นที่ป่าอนุรักษ์  
สำนักบริหารพื้นที่อนุรักษ์ที่ 3 (บ้านโป่ง)

การใช้ที่ดิน  ยางพารา อายุ ..... ปี เนื้อที่ประมาณ ..... ไร่  
 ปาล์มน้ำมัน อายุ ..... ปี เนื้อที่ประมาณ ..... ไร่  
 พื้นที่อื่นๆ (ระบุ) ..... เนื้อที่ประมาณ ..... ไร่

ประเภทพื้นที่  ป่าอนุรักษ์ชื่อ อุทยานแห่งชาติเขื่อนศรีนครินทร์  
 ป่าสงวนแห่งชาติชื่อ .....  
 พื้นที่อื่นๆ (ระบุ) .....

ที่ตั้ง ชื่อหมู่บ้าน/ชุมชน ..... หมู่ที่ ..... ตำบล ..... อำเภอ ..... จังหวัด .....

ค่าพิกัดกลางแปลง โดยประมาณ(ส่วนภูมิสารสนเทศ) ในพื้นที่

UTM WGS 84 Easting 508908 m.E. UTM WGS 84  47 Easting  m.E.  
 ZONE 47 Northing 1626947 m.N. ZONE  48 Northing  m.N.

ผลการดำเนินการ  ตรวจสอบพื้นที่แล้ว พบว่า.....

อยู่ในแปลงพิสูจน์สิทธิ์ 30 มิ.ย. 41  อยู่ระหว่างการดำเนินการตามมาตรา 22  ดำเนินการตามมาตรา 22 แล้ว  
 ไม่อยู่ในแปลงพิสูจน์สิทธิ์ 30 มิ.ย. 41  อยู่ระหว่างการดำเนินการตามมาตรา 25  ดำเนินการตามมาตรา 25 แล้ว

\*มาตรา 22 พระราชบัญญัติอุทยานแห่งชาติ พ.ศ.2504 \*\*มาตรา 25 พระราชบัญญัติป่าสงวนแห่งชาติ พ.ศ.2535

ภาพประกอบ (ถ่ายจากพิกัดกลางแปลงหมุนรอบ 4 ทิศ)

เหนือ R10390066N



ใต้ R10390066S



ตะวันออก R10390066E



ตะวันตก R10390066W



ผู้รับผิดชอบ(หน่วยงาน) .....

ลงชื่อ .....(ผู้สำรวจ)

ลงชื่อ .....(ผู้รับผิดชอบพื้นที่)

( )

( )

ตำแหน่ง .....

ตำแหน่ง .....

วันที่ .....

วันที่ .....

## แบบฟอร์มแสดงผลการดำเนินงานตรวจสอบพื้นที่ปลูกยางพาราและปาล์มน้ำมันในพื้นที่ป่าอนุรักษ์

## สำนักบริหารพื้นที่อนุรักษ์ที่ 3 (บ้านโป่ง)

การใช้ที่ดิน  ยางพารา อายุ ..... ปี เนื้อที่ประมาณ ..... ไร่  
 ปาล์มน้ำมัน อายุ ..... ปี เนื้อที่ประมาณ ..... ไร่  
 พื้นที่อื่นๆ (ระบุ) ..... เนื้อที่ประมาณ ..... ไร่

ประเภทพื้นที่  ป่าอนุรักษ์ชื่อ อุทยานแห่งชาติเขื่อนศรีนครินทร์  
 ป่าสงวนแห่งชาติชื่อ .....  
 พื้นที่อื่นๆ (ระบุ) .....

ที่ตั้ง ชื่อหมู่บ้าน/ชุมชน ..... หมู่ที่ ..... ตำบล ..... อำเภอ ..... จังหวัด .....

ค่าพิกัดกลางแปลง โดยประมาณ(ส่วนภูมิสารสนเทศ) ในพื้นที่

UTM WGS 84 Easting 508320 m.E. UTM WGS 84  47 Easting  m.E.  
 ZONE 47 Northing 1627189 m.N. ZONE  48 Northing  m.N.

ผลการดำเนินการ  ตรวจสอบพื้นที่แล้ว พบว่า.....

อยู่ในแปลงพิสูจน์สิทธิ์ 30 มิ.ย. 41  อยู่ระหว่างการดำเนินการตามมาตรา 22  ดำเนินการตามมาตรา 22 แล้ว  
 ไม่อยู่ในแปลงพิสูจน์สิทธิ์ 30 มิ.ย. 41  อยู่ระหว่างการดำเนินการตามมาตรา 25  ดำเนินการตามมาตรา 25 แล้ว

\*มาตรา 22 พระราชบัญญัติอุทยานแห่งชาติ พ.ศ.2504 \*\*มาตรา 25 พระราชบัญญัติป่าสงวนแห่งชาติ พ.ศ.2535

## ภาพประกอบ (ถ่ายจากพิกัดกลางแปลงหมุนรอบ 4 ทิศ)

เหนือ R10390067N



ใต้ R10390067S



ตะวันออก R10390067E



ตะวันตก R10390067W



ผู้รับผิดชอบ(หน่วยงาน) .....

ลงชื่อ .....(ผู้สำรวจ)

ลงชื่อ .....(ผู้รับผิดชอบพื้นที่)

( )

( )

ตำแหน่ง .....

ตำแหน่ง .....

วันที่ .....

วันที่ .....

วันที่รายงาน □□-□□-□□□□

ครั้งที่รายงาน 01

รหัส R10390068


แบบฟอร์มแสดงผลการดำเนินงานตรวจสอบพื้นที่ปลูกยางพาราและปาล์มน้ำมันในพื้นที่ป่าอนุรักษ์  
สำนักบริหารพื้นที่อนุรักษ์ที่ 3 (บ้านโป่ง)

การใช้ที่ดิน  ยางพารา อายุ ..... ปี เนื้อที่ประมาณ ..... ไร่  
 ปาล์มน้ำมัน อายุ ..... ปี เนื้อที่ประมาณ ..... ไร่  
 พื้นที่อื่นๆ (ระบุ) ..... เนื้อที่ประมาณ ..... ไร่  
ประเภทพื้นที่  ป่าอนุรักษ์ชื่อ อุทยานแห่งชาติเขื่อนศรีนครินทร์  
 ป่าสงวนแห่งชาติชื่อ .....  
 พื้นที่อื่นๆ (ระบุ) .....  
ที่ตั้ง ชื่อหมู่บ้าน/ชุมชน ..... หมู่ที่ ..... ตำบล ..... อำเภอ ..... จังหวัด .....

ค่าพิกัดกลางแปลง โดยประมาณ(ส่วนภูมิสารสนเทศ) ในพื้นที่  
UTM WGS 84 Easting 475615 m.E. UTM WGS 84  47 Easting  m.E.  
ZONE 47 Northing 1627350 m.N. ZONE  48 Northing  m.N.

ผลการดำเนินการ  ตรวจสอบพื้นที่แล้ว พบว่า.....  
 อยู่ในแปลงพิสูจน์สิทธิ์ 30 มิ.ย. 41  อยู่ระหว่างการดำเนินการตามมาตรา 22  ดำเนินการตามมาตรา 22 แล้ว  
 ไม่อยู่ในแปลงพิสูจน์สิทธิ์ 30 มิ.ย. 41  อยู่ระหว่างการดำเนินการตามมาตรา 25  ดำเนินการตามมาตรา 25 แล้ว  
\*มาตรา 22 พระราชบัญญัติอุทยานแห่งชาติ พ.ศ.2504 \*\*มาตรา 25 พระราชบัญญัติป่าสงวนแห่งชาติ พ.ศ.2535

ภาพประกอบ (ถ่ายจากพิกัดกลางแปลงหมุนรอบ 4 ทิศ)



ผู้รับผิดชอบ(หน่วยงาน) .....  
ลงชื่อ .....(ผู้สำรวจ) ..... ลงชื่อ .....(ผู้รับผิดชอบพื้นที่) .....  
( ..... ) ( ..... )  
ตำแหน่ง ..... ตำแหน่ง .....  
วันที่ ..... วันที่ .....

## แบบฟอร์มแสดงผลการดำเนินงานตรวจสอบพื้นที่ปลูกยางพาราและปาล์มน้ำมันในพื้นที่ป่าอนุรักษ์

## สำนักบริหารพื้นที่อนุรักษ์ที่ 3 (บ้านโป่ง)

|               |   |            |    |                      |     |
|---------------|---|------------|----|----------------------|-----|
| การใช้ที่ดิน  | <input type="checkbox"/> ยางพารา  | อายุ ..... | ปี | เนื้อที่ประมาณ ..... | ไร่ |
|               | <input type="checkbox"/> ปาล์มน้ำมัน  | อายุ ..... | ปี | เนื้อที่ประมาณ ..... | ไร่ |
|               | <input type="checkbox"/> พื้นที่อื่นๆ (ระบุ) .....                          |            |    | เนื้อที่ประมาณ ..... | ไร่ |
| ประเภทพื้นที่ | <input type="checkbox"/> ป่าอนุรักษ์ชื่อ อุทยานแห่งชาติเขื่อนศรีนครินทร์    |            |    |                      |     |
|               | <input type="checkbox"/> ป่าสงวนแห่งชาติชื่อ .....                          |            |    |                      |     |
|               | <input type="checkbox"/> พื้นที่อื่นๆ (ระบุ) .....                          |            |    |                      |     |
| ที่ตั้ง       | ชื่อหมู่บ้าน/ชุมชน ..... หมู่ที่ ..... ตำบล ..... อำเภอ ..... จังหวัด ..... |            |    |                      |     |

|                                |  |           |
|--------------------------------|--|-----------|
| ค่าพิกัดกลางแปลง               | โดยประมาณ(ส่วนภูมิสารสนเทศ)  | ในพื้นที่ |
| UTM WGS 84 Easting 507888 m.E. | UTM WGS 84 <input type="text"/> 47 Easting <input type="text"/> m.E. |           |
| ZONE 47 Northing 1627420 m.N.  | ZONE <input type="text"/> 48 Northing <input type="text"/> m.N.      |           |

ผลการดำเนินการ  ตรวจสอบพื้นที่แล้ว พบว่า.....

|   |   |  |
|---|---|--|
| <input type="checkbox"/> อยู่ในแปลงพิสูจน์สิทธิ์ 30 มิ.ย. 41    | <input type="checkbox"/> อยู่ระหว่างการดำเนินการตามมาตรา 22 | <input type="checkbox"/> ดำเนินการตามมาตรา 22 แล้ว |
| <input type="checkbox"/> ไม่อยู่ในแปลงพิสูจน์สิทธิ์ 30 มิ.ย. 41 | <input type="checkbox"/> อยู่ระหว่างการดำเนินการตามมาตรา 25 | <input type="checkbox"/> ดำเนินการตามมาตรา 25 แล้ว |

\*มาตรา 22 พระราชบัญญัติอุทยานแห่งชาติ พ.ศ.2504      \*\*มาตรา 25 พระราชบัญญัติป่าสงวนแห่งชาติ พ.ศ.2535

## ภาพประกอบ (ถ่ายจากพิกัดกลางแปลงหมุนรอบ 4 ทิศ)

เหนือ R10390069N



ใต้ R10390069S



ตะวันออก R10390069E



ตะวันตก R10390069W



ผู้รับผิดชอบ(หน่วยงาน) .....

ลงชื่อ .....(ผู้สำรวจ)

( )

ตำแหน่ง .....

วันที่ .....

ลงชื่อ .....(ผู้รับผิดชอบพื้นที่)

( )

ตำแหน่ง .....

วันที่ .....



**แบบฟอร์มแสดงผลการดำเนินงานตรวจสอบพื้นที่ปลูกยางพาราและปาล์มน้ำมันในพื้นที่ป่าอนุรักษ์  
สำนักบริหารพื้นที่อนุรักษ์ที่ 3 (บ้านโป่ง)**

การใช้ที่ดิน  ยางพารา อายุ ..... ปี เนื้อที่ประมาณ ..... ไร่  
 ปาล์มน้ำมัน อายุ ..... ปี เนื้อที่ประมาณ ..... ไร่  
 พื้นที่อื่นๆ (ระบุ) ..... เนื้อที่ประมาณ ..... ไร่

ประเภทพื้นที่  ป่าอนุรักษ์ชื่อ อุทยานแห่งชาติเขื่อนศรีนครินทร์  
 ป่าสงวนแห่งชาติชื่อ .....  
 พื้นที่อื่นๆ (ระบุ) .....

ที่ตั้ง ชื่อหมู่บ้าน/ชุมชน ..... หมู่ที่ ..... ตำบล ..... อำเภอ ..... จังหวัด .....

ค่าพิกัดกลางแปลง โดยประมาณ(ส่วนภูมิสารสนเทศ) ในพื้นที่


UTM WGS 84 Easting **478762** m.E. UTM WGS 84 □ 47 Easting □□□□□□□□ m.E.  
 ZONE **47** Northing **1627460** m.N. ZONE □ 48 Northing □□□□□□□□ m.N.

ผลการดำเนินการ  ตรวจสอบพื้นที่แล้ว พบว่า.....

อยู่ในแปลงพิสูจน์สิทธิ์ 30 มิ.ย. 41  อยู่ระหว่างการดำเนินการตามมาตรา 22  ดำเนินการตามมาตรา 22 แล้ว  
 ไม่อยู่ในแปลงพิสูจน์สิทธิ์ 30 มิ.ย. 41  อยู่ระหว่างการดำเนินการตามมาตรา 25  ดำเนินการตามมาตรา 25 แล้ว

\*มาตรา 22 พระราชบัญญัติอุทยานแห่งชาติ พ.ศ.2504      \*\*มาตรา 25 พระราชบัญญัติป่าสงวนแห่งชาติ พ.ศ.2535

ภาพประกอบ (ถ่ายจากพิกัดกลางแปลงหมุนรอบ 4 ทิศ)



ผู้รับผิดชอบ(หน่วยงาน) .....

|                         |                                    |
|-------------------------|------------------------------------|
| ลงชื่อ ..... (ผู้สำรวจ) | ลงชื่อ ..... (ผู้รับผิดชอบพื้นที่) |
| ( )                     | ( )                                |
| ตำแหน่ง .....           | ตำแหน่ง .....                      |
| วันที่ .....            | วันที่ .....                       |

แบบฟอร์มแสดงผลการดำเนินงานตรวจสอบพื้นที่ปลูกยางพาราและปาล์มน้ำมันในพื้นที่ป่าอนุรักษ์  
 สำนักบริหารพื้นที่อนุรักษ์ที่ 3 (บ้านโป่ง)

การใช้ที่ดิน  ยางพารา อายุ ..... ปี เนื้อที่ประมาณ ..... ไร่  
 ปาล์มน้ำมัน อายุ ..... ปี เนื้อที่ประมาณ ..... ไร่  
 พื้นที่อื่นๆ (ระบุ) ..... เนื้อที่ประมาณ ..... ไร่

ประเภทพื้นที่  ป่าอนุรักษ์ชื่อ อุทยานแห่งชาติเขื่อนศรีนครินทร์  
 ป่าสงวนแห่งชาติชื่อ .....  
 พื้นที่อื่นๆ (ระบุ) .....

ที่ตั้ง ชื่อหมู่บ้าน/ชุมชน ..... หมู่ที่ ..... ตำบล ..... อำเภอ ..... จังหวัด .....

ค่าพิกัดกลางแปลง โดยประมาณ(ส่วนภูมิสารสนเทศ) ในพื้นที่

UTM WGS 84 Easting 476827 m.E. UTM WGS 84  47 Easting  m.E.  
 ZONE 47 Northing 1627624 m.N. ZONE  48 Northing  m.N.

ผลการดำเนินการ  ตรวจสอบพื้นที่แล้ว พบว่า.....

อยู่ในแปลงพิสูจน์สิทธิ์ 30 มิ.ย. 41  อยู่ระหว่างการดำเนินการตามมาตรา 22  ดำเนินการตามมาตรา 22 แล้ว  
 ไม่อยู่ในแปลงพิสูจน์สิทธิ์ 30 มิ.ย. 41  อยู่ระหว่างการดำเนินการตามมาตรา 25  ดำเนินการตามมาตรา 25 แล้ว

\*มาตรา 22 พระราชบัญญัติอุทยานแห่งชาติ พ.ศ.2504

\*\*มาตรา 25 พระราชบัญญัติป่าสงวนแห่งชาติ พ.ศ.2535

ภาพประกอบ (ถ่ายจากพิกัดกลางแปลงหมุนรอบ 4 ทิศ)

เหนือ R10390071N



ใต้ R10390071S



ตะวันออก R10390071E



ตะวันตก R10390071W



ผู้รับผิดชอบ(หน่วยงาน) .....

ลงชื่อ .....(ผู้สำรวจ)

ลงชื่อ .....(ผู้รับผิดชอบพื้นที่)

( )

( )

ตำแหน่ง .....

ตำแหน่ง .....

วันที่ .....

วันที่ .....

แบบฟอร์มแสดงผลการดำเนินงานตรวจสอบพื้นที่ปลูกยางพาราและปาล์มน้ำมันในพื้นที่ป่าอนุรักษ์  
สำนักบริหารพื้นที่อนุรักษ์ที่ 3 (บ้านโป่ง)

การใช้ที่ดิน  ยางพารา อายุ ..... ปี เนื้อที่ประมาณ ..... ไร่  
 ปาล์มน้ำมัน อายุ ..... ปี เนื้อที่ประมาณ ..... ไร่  
 พื้นที่อื่นๆ (ระบุ) ..... เนื้อที่ประมาณ ..... ไร่

ประเภทพื้นที่  ป่าอนุรักษ์ชื่อ อุทยานแห่งชาติเขื่อนศรีนครินทร์  
 ป่าสงวนแห่งชาติชื่อ .....  
 พื้นที่อื่นๆ (ระบุ) .....

ที่ตั้ง ชื่อหมู่บ้าน/ชุมชน ..... หมู่ที่ ..... ตำบล ..... อำเภอ ..... จังหวัด .....

ค่าพิกัดกลางแปลง โดยประมาณ(ส่วนภูมิสารสนเทศ) ในพื้นที่

UTM WGS 84 Easting 477306 m.E. UTM WGS 84  47 Easting       m.E.  
 ZONE 47 Northing 1627731 m.N. ZONE  48 Northing       m.N.

ผลการดำเนินการ  ตรวจสอบพื้นที่แล้ว พบว่า.....

อยู่ในแปลงพิสูจน์สิทธิ์ 30 มิ.ย. 41  อยู่ระหว่างการดำเนินการตามมาตรา 22  ดำเนินการตามมาตรา 22 แล้ว  
 ไม่อยู่ในแปลงพิสูจน์สิทธิ์ 30 มิ.ย. 41  อยู่ระหว่างการดำเนินการตามมาตรา 25  ดำเนินการตามมาตรา 25 แล้ว

\*มาตรา 22 พระราชบัญญัติอุทยานแห่งชาติ พ.ศ.2504 \*\*มาตรา 25 พระราชบัญญัติป่าสงวนแห่งชาติ พ.ศ.2535

ภาพประกอบ (ถ่ายจากพิกัดกลางแปลงหมุนรอบ 4 ทิศ)

เหนือ R10390072N



ใต้ R10390072S



ตะวันออก R10390072E



ตะวันตก R10390072W



ผู้รับผิดชอบ(หน่วยงาน) .....

ลงชื่อ .....(ผู้สำรวจ)

ลงชื่อ .....(ผู้รับผิดชอบพื้นที่)

( )

( )

ตำแหน่ง .....

ตำแหน่ง .....

วันที่ .....

วันที่ .....

แบบฟอร์มแสดงผลการดำเนินงานตรวจสอบพื้นที่ปลูกยางพาราและปาล์มน้ำมันในพื้นที่ป่าอนุรักษ์  
 สำนักบริหารพื้นที่อนุรักษ์ที่ 3 (บ้านโป่ง)

การใช้ที่ดิน  ยางพารา อายุ ..... ปี เนื้อที่ประมาณ ..... ไร่  
 ปาล์มน้ำมัน อายุ ..... ปี เนื้อที่ประมาณ ..... ไร่  
 พื้นที่อื่นๆ (ระบุ) ..... เนื้อที่ประมาณ ..... ไร่

ประเภทพื้นที่  ป่าอนุรักษ์ชื่อ อุทยานแห่งชาติเขื่อนศรีนครินทร์  
 ป่าสงวนแห่งชาติชื่อ .....  
 พื้นที่อื่นๆ (ระบุ) .....

ที่ตั้ง ชื่อหมู่บ้าน/ชุมชน ..... หมู่ที่ ..... ตำบล ..... อำเภอ ..... จังหวัด .....

ค่าพิกัดกลางแปลง โดยประมาณ(ส่วนภูมิสารสนเทศ) ในพื้นที่

UTM WGS 84 Easting 478268 m.E. UTM WGS 84  47 Easting  m.E.  
 ZONE 47 Northing 1628155 m.N. ZONE  48 Northing  m.N.

ผลการดำเนินการ  ตรวจสอบพื้นที่แล้ว พบว่า.....

อยู่ในแปลงพิสูจน์สิทธิ์ 30 มิ.ย. 41  อยู่ระหว่างการดำเนินการตามมาตรา 22  ดำเนินการตามมาตรา 22 แล้ว  
 ไม่อยู่ในแปลงพิสูจน์สิทธิ์ 30 มิ.ย. 41  อยู่ระหว่างการดำเนินการตามมาตรา 25  ดำเนินการตามมาตรา 25 แล้ว

\*มาตรา 22 พระราชบัญญัติอุทยานแห่งชาติ พ.ศ.2504 \*\*มาตรา 25 พระราชบัญญัติป่าสงวนแห่งชาติ พ.ศ.2535

## ภาพประกอบ (ถ่ายจากพิกัดกลางแปลงหมุนรอบ 4 ทิศ)

เหนือ P10390073N




ใต้ P10390073S



ตะวันออก P10390073E



ตะวันตก P10390073W



ผู้รับผิดชอบ(หน่วยงาน) .....

ลงชื่อ .....(ผู้สำรวจ)

ลงชื่อ .....(ผู้รับผิดชอบพื้นที่)

( )

( )

ตำแหน่ง .....

ตำแหน่ง .....

วันที่ .....

วันที่ .....

วันที่รายงาน --

ครั้งที่รายงาน 01

รหัส R10390074

แบบฟอร์มแสดงผลการดำเนินงานตรวจสอบพื้นที่ปลูกยางพาราและปาล์มน้ำมันในพื้นที่ป่าอนุรักษ์

สำนักบริหารพื้นที่อนุรักษ์ที่ 3 (บ้านโป่ง)

การใช้ที่ดิน  ยางพารา อายุ ..... ปี เนื้อที่ประมาณ ..... ไร่

ปาล์มน้ำมัน อายุ ..... ปี เนื้อที่ประมาณ ..... ไร่

พื้นที่อื่นๆ (ระบุ) ..... เนื้อที่ประมาณ ..... ไร่

ประเภทพื้นที่  ป่าอนุรักษ์ชื่อ อุทยานแห่งชาติเขื่อนศรีนครินทร์

ป่าสงวนแห่งชาติชื่อ .....

พื้นที่อื่นๆ (ระบุ) .....

ที่ตั้ง ชื่อหมู่บ้าน/ชุมชน ..... หมู่ที่ ..... ตำบล ..... อำเภอ ..... จังหวัด .....

ค่าพิกัดกลางแปลง โดยประมาณ(ส่วนภูมิสารสนเทศ) ในพื้นที่

UTM WGS 84 Easting 479010 m.E. UTM WGS 84  47 Easting  m.E.

ZONE 47 Northing 1628534 m.N. ZONE  48 Northing  m.N.

ผลการดำเนินการ  ตรวจสอบพื้นที่แล้ว พบว่า.....

อยู่ในแปลงพิสูจน์สิทธิ์ 30 มิ.ย. 41

อยู่ระหว่างการดำเนินการตามมาตรา 22

ดำเนินการตามมาตรา 22 แล้ว

ไม่อยู่ในแปลงพิสูจน์สิทธิ์ 30 มิ.ย. 41

อยู่ระหว่างการดำเนินการตามมาตรา 25

ดำเนินการตามมาตรา 25 แล้ว

\*มาตรา 22 พระราชบัญญัติอุทยานแห่งชาติ พ.ศ.2504

\*\*มาตรา 25 พระราชบัญญัติป่าสงวนแห่งชาติ พ.ศ.2535

ภาพประกอบ (ถ่ายจากพิกัดกลางแปลงหมุนรอบ 4 ทิศ)

เหนือ R10390074N



ใต้ R10390074S



ตะวันออก R10390074E



ตะวันตก R10390074W



ผู้รับผิดชอบ(หน่วยงาน) .....

ลงชื่อ .....(ผู้สำรวจ)

( )

ตำแหน่ง .....

วันที่ .....

ลงชื่อ .....(ผู้รับผิดชอบพื้นที่)

( )

ตำแหน่ง .....

วันที่ .....

แบบฟอร์มแสดงผลการดำเนินงานตรวจสอบพื้นที่ปลูกยางพาราและปาล์มน้ำมันในพื้นที่ป่าอนุรักษ์  
สำนักบริหารพื้นที่อนุรักษ์ที่ 3 (บ้านโป่ง)

การใช้ที่ดิน  ยางพารา อายุ ..... ปี เนื้อที่ประมาณ ..... ไร่  
 ปาล์มน้ำมัน อายุ ..... ปี เนื้อที่ประมาณ ..... ไร่  
 พื้นที่อื่นๆ (ระบุ) ..... เนื้อที่ประมาณ ..... ไร่

ประเภทพื้นที่  ป่าอนุรักษ์ชื่อ อุทยานแห่งชาติเขื่อนศรีนครินทร์  
 ป่าสงวนแห่งชาติชื่อ .....  
 พื้นที่อื่นๆ (ระบุ) .....

ที่ตั้ง ชื่อหมู่บ้าน/ชุมชน ..... หมู่ที่ ..... ตำบล ..... อำเภอ ..... จังหวัด .....

ค่าพิกัดกลางแปลง โดยประมาณ(ส่วนภูมิสารสนเทศ) ในพื้นที่

UTM WGS 84 Easting 507029 m.E. UTM WGS 84  47 Easting  m.E.  
 ZONE 47 Northing 1629571 m.N. ZONE  48 Northing  m.N.

ผลการดำเนินการ  ตรวจสอบพื้นที่แล้ว พบว่า.....

อยู่ในแปลงพิสูจน์สิทธิ์ 30 มิ.ย. 41  อยู่ระหว่างการดำเนินการตามมาตรา 22  ดำเนินการตามมาตรา 22 แล้ว  
 ไม่อยู่ในแปลงพิสูจน์สิทธิ์ 30 มิ.ย. 41  อยู่ระหว่างการดำเนินการตามมาตรา 25  ดำเนินการตามมาตรา 25 แล้ว

\*มาตรา 22 พระราชบัญญัติอุทยานแห่งชาติ พ.ศ.2504 \*\*มาตรา 25 พระราชบัญญัติป่าสงวนแห่งชาติ พ.ศ.2535

ภาพประกอบ (ถ่ายจากพิกัดกลางแปลงหมุนรอบ 4 ทิศ)

เหนือ R10390075N



ใต้ R10390075S



ตะวันออก R10390075E



ตะวันตก R10390075W



ผู้รับผิดชอบ(หน่วยงาน) .....

ลงชื่อ .....(ผู้สำรวจ)

ลงชื่อ .....(ผู้รับผิดชอบพื้นที่)

( )

( )

ตำแหน่ง .....

ตำแหน่ง .....

วันที่ .....

วันที่ .....

แบบฟอร์มแสดงผลการดำเนินงานตรวจสอบพื้นที่ปลูกยางพาราและปาล์มน้ำมันในพื้นที่ป่าอนุรักษ์  
สำนักบริหารพื้นที่อนุรักษ์ที่ 3 (บ้านโป่ง)

การใช้ที่ดิน  ยางพารา อายุ ..... ปี เนื้อที่ประมาณ ..... ไร่  
 ปาล์มน้ำมัน อายุ ..... ปี เนื้อที่ประมาณ ..... ไร่  
 พื้นที่อื่นๆ (ระบุ) ..... เนื้อที่ประมาณ ..... ไร่

ประเภทพื้นที่  ป่าอนุรักษ์ชื่อ อุทยานแห่งชาติเขื่อนศรีนครินทร์  
 ป่าสงวนแห่งชาติชื่อ .....  
 พื้นที่อื่นๆ (ระบุ) .....

ที่ตั้ง ชื่อหมู่บ้าน/ชุมชน ..... หมู่ที่ ..... ตำบล ..... อำเภอ ..... จังหวัด .....

ค่าพิกัดกลางแปลง โดยประมาณ(ส่วนภูมิสารสนเทศ) ในพื้นที่

UTM WGS 84 Easting 507765 m.E. UTM WGS 84  47 Easting  m.E.  
 ZONE 47 Northing 1630692 m.N. ZONE  48 Northing  m.N.

ผลการดำเนินการ  ตรวจสอบพื้นที่แล้ว พบว่า.....

อยู่ในแปลงพิสูจน์สิทธิ์ 30 มิ.ย. 41  อยู่ระหว่างการดำเนินการตามมาตรา 22  ดำเนินการตามมาตรา 22 แล้ว  
 ไม่อยู่ในแปลงพิสูจน์สิทธิ์ 30 มิ.ย. 41  อยู่ระหว่างการดำเนินการตามมาตรา 25  ดำเนินการตามมาตรา 25 แล้ว

\*มาตรา 22 พระราชบัญญัติอุทยานแห่งชาติ พ.ศ.2504 \*\*มาตรา 25 พระราชบัญญัติป่าสงวนแห่งชาติ พ.ศ.2535

ภาพประกอบ (ถ่ายจากพิกัดกลางแปลงหมุนรอบ 4 ทิศ)

เหนือ R10390076N



ใต้ R10390076S



ตะวันออก R10390076E



ตะวันตก R10390076W



ผู้รับผิดชอบ(หน่วยงาน) .....

ลงชื่อ .....(ผู้สำรวจ)

ลงชื่อ .....(ผู้รับผิดชอบพื้นที่)

( )

( )

ตำแหน่ง .....

ตำแหน่ง .....

วันที่ .....

วันที่ .....

แบบฟอร์มแสดงผลการดำเนินงานตรวจสอบพื้นที่ปลูกยางพาราและปาล์มน้ำมันในพื้นที่ป่าอนุรักษ์

สำนักบริหารพื้นที่อนุรักษ์ที่ 3 (บ้านโป่ง)

การใช้ที่ดิน  ยางพารา อายุ ..... ปี เนื้อที่ประมาณ ..... ไร่  
 ปาล์มน้ำมัน อายุ ..... ปี เนื้อที่ประมาณ ..... ไร่  
 พื้นที่อื่นๆ (ระบุ) ..... เนื้อที่ประมาณ ..... ไร่

ประเภทพื้นที่  ป่าอนุรักษ์ชื่อ อุทยานแห่งชาติเขื่อนศรีนครินทร์  
 ป่าสงวนแห่งชาติชื่อ .....  
 พื้นที่อื่นๆ (ระบุ) .....

ที่ตั้ง ชื่อหมู่บ้าน/ชุมชน ..... หมู่ที่ ..... ตำบล ..... อำเภอ ..... จังหวัด .....

ค่าพิกัดกลางแปลง โดยประมาณ(ส่วนภูมิสารสนเทศ) ในพื้นที่  
 UTM WGS 84 Easting 507437 m.E. UTM WGS 84  47 Easting  m.E.  
 ZONE 47 Northing 1631190 m.N. ZONE  48 Northing  m.N.

ผลการดำเนินการ  ตรวจสอบพื้นที่แล้ว พบว่า.....

อยู่ในแปลงพิสูจน์สิทธิ์ 30 มิ.ย. 41  อยู่ระหว่างการดำเนินการตามมาตรา 22  ดำเนินการตามมาตรา 22 แล้ว  
 ไม่อยู่ในแปลงพิสูจน์สิทธิ์ 30 มิ.ย. 41  อยู่ระหว่างการดำเนินการตามมาตรา 25  ดำเนินการตามมาตรา 25 แล้ว

\*มาตรา 22 พระราชบัญญัติอุทยานแห่งชาติ พ.ศ.2504

\*\*มาตรา 25 พระราชบัญญัติป่าสงวนแห่งชาติ พ.ศ.2535

ภาพประกอบ (ถ่ายจากพิกัดกลางแปลงหมุนรอบ 4 ทิศ)

เหนือ R10390077N



ใต้ R10390077S



ตะวันออก R10390077E



ตะวันตก R10390077W



ผู้รับผิดชอบ(หน่วยงาน) .....

ลงชื่อ .....(ผู้สำรวจ)

ลงชื่อ .....(ผู้รับผิดชอบพื้นที่)

( )

( )

ตำแหน่ง .....

ตำแหน่ง .....

วันที่ .....

วันที่ .....



## แบบฟอร์มแสดงผลการดำเนินงานตรวจสอบพื้นที่ปลูกยางพาราและปาล์มน้ำมันในพื้นที่ป่าอนุรักษ์

## สำนักบริหารพื้นที่อนุรักษ์ที่ 3 (บ้านโป่ง)

การใช้ที่ดิน  ยางพารา อายุ ..... ปี เนื้อที่ประมาณ ..... ไร่  
 ปาล์มน้ำมัน อายุ ..... ปี เนื้อที่ประมาณ ..... ไร่  
 พื้นที่อื่นๆ (ระบุ) ..... เนื้อที่ประมาณ ..... ไร่

ประเภทพื้นที่  ป่าอนุรักษ์ชื่อ อุทยานแห่งชาติเขื่อนศรีนครินทร์  
 ป่าสงวนแห่งชาติชื่อ .....  
 พื้นที่อื่นๆ (ระบุ) .....

ที่ตั้ง ชื่อหมู่บ้าน/ชุมชน ..... หมู่ที่ ..... ตำบล ..... อำเภอ ..... จังหวัด .....

ค่าพิกัดกลางแปลง โดยประมาณ(ส่วนภูมิสารสนเทศ) ในพื้นที่

UTM WGS 84 Easting 519750 m.E. UTM WGS 84  47 Easting  m.E.  
 ZONE 47 Northing 1659557 m.N. ZONE  48 Northing  m.N.

ผลการดำเนินการ  ตรวจสอบพื้นที่แล้ว พบว่า.....

อยู่ในแปลงพิสูจน์สิทธิ์ 30 มิ.ย. 41  อยู่ระหว่างการดำเนินการตามมาตรา 22  ดำเนินการตามมาตรา 22 แล้ว  
 ไม่อยู่ในแปลงพิสูจน์สิทธิ์ 30 มิ.ย. 41  อยู่ระหว่างการดำเนินการตามมาตรา 25  ดำเนินการตามมาตรา 25 แล้ว

\*มาตรา 22 พระราชบัญญัติอุทยานแห่งชาติ พ.ศ.2504 \*\*มาตรา 25 พระราชบัญญัติป่าสงวนแห่งชาติ พ.ศ.2535

ภาพประกอบ (ถ่ายจากพิกัดกลางแปลงหมุนรอบ 4 ทิศ)

เหนือ R10390078N



ใต้ R10390078S



ตะวันออก R10390078E



ตะวันตก R10390078W



ผู้รับผิดชอบ(หน่วยงาน) .....

ลงชื่อ .....(ผู้สำรวจ)

ลงชื่อ .....(ผู้รับผิดชอบพื้นที่)

( )

( )

ตำแหน่ง .....

ตำแหน่ง .....

วันที่ .....

วันที่ .....



วันที่รายงาน --

ครั้งที่รายงาน 01

รหัส R10670002

แบบฟอร์มแสดงผลการดำเนินงานตรวจสอบพื้นที่ปลูกยางพาราและปาล์มน้ำมันในพื้นที่ป่าอนุรักษ์  
สำนักบริหารพื้นที่อนุรักษ์ที่ 3 (บ้านโป่ง)

การใช้ที่ดิน  ยางพารา อายุ ..... ปี เนื้อที่ประมาณ ..... ไร่  
 ปาล์มน้ำมัน อายุ ..... ปี เนื้อที่ประมาณ ..... ไร่  
 พื้นที่อื่นๆ (ระบุ) ..... เนื้อที่ประมาณ ..... ไร่

ประเภทพื้นที่  ป่าอนุรักษ์ชื่อ อุทยานแห่งชาติเขาแหลม  
 ป่าสงวนแห่งชาติชื่อ .....  
 พื้นที่อื่นๆ (ระบุ) .....





ที่ตั้ง ชื่อหมู่บ้าน/ชุมชน ..... หมู่ที่ ..... ตำบล ..... อำเภอ ..... จังหวัด .....

ค่าพิกัดกลางแปลง โดยประมาณ(ส่วนภูมิสารสนเทศ) ในพื้นที่  
UTM WGS 84 Easting 457074 m.E. UTM WGS 84  47 Easting  m.E.  
ZONE 47 Northing 1620269 m.N. ZONE  48 Northing  m.N.

ผลการดำเนินการ  ตรวจสอบพื้นที่แล้ว พบว่า.....  
 อยู่ในแปลงพิสูจน์สิทธิ์ 30 มิ.ย. 41  อยู่ระหว่างการดำเนินการตามมาตรา 22  ดำเนินการตามมาตรา 22 แล้ว  
 ไม่อยู่ในแปลงพิสูจน์สิทธิ์ 30 มิ.ย. 41  อยู่ระหว่างการดำเนินการตามมาตรา 25  ดำเนินการตามมาตรา 25 แล้ว

\*มาตรา 22 พระราชบัญญัติอุทยานแห่งชาติ พ.ศ.2504 \*\*มาตรา 25 พระราชบัญญัติป่าสงวนแห่งชาติ พ.ศ.2535

ภาพประกอบ (ถ่ายจากพิกัดกลางแปลงหมุนรอบ 4 ทิศ)

|   |  |
|---|--|
| เหนือ R10670002N  | ใต้ R10670002S   |
|  |  |
| ตะวันออก R10670002E   | ตะวันตก R10670002W   |
|  |  |

ผู้รับผิดชอบ(หน่วยงาน) .....

|                         |                                    |
|-------------------------|------------------------------------|
| ลงชื่อ ..... (ผู้สำรวจ) | ลงชื่อ ..... (ผู้รับผิดชอบพื้นที่) |
| ( ..... )               | ( ..... )                          |
| ตำแหน่ง .....           | ตำแหน่ง .....                      |
| วันที่ .....            | วันที่ .....                       |

### แบบฟอร์มแสดงผลการดำเนินงานตรวจสอบพื้นที่ปลูกยางพาราและปาล์มน้ำมันในพื้นที่ป่าอนุรักษ์

#### สำนักบริหารพื้นที่อนุรักษ์ที่ 3 (บ้านโป่ง)

การใช้ที่ดิน  ยางพารา อายุ ..... ปี เนื้อที่ประมาณ ..... ไร่

ปาล์มน้ำมัน อายุ ..... ปี เนื้อที่ประมาณ ..... ไร่

พื้นที่อื่นๆ (ระบุ) ..... เนื้อที่ประมาณ ..... ไร่

ประเภทพื้นที่  ป่าอนุรักษ์ชื่อ อุทยานแห่งชาติเขาแหลม

ป่าสงวนแห่งชาติชื่อ .....

พื้นที่อื่นๆ (ระบุ) .....

ที่ตั้ง ชื่อหมู่บ้าน/ชุมชน ..... หมู่ที่ ..... ตำบล ..... อำเภอ ..... จังหวัด .....

ค่าพิกัดกลางแปลง โดยประมาณ(ส่วนภูมิสารสนเทศ) ในพื้นที่

UTM WGS 84 Easting 450882 m.E. UTM WGS 84  47 Easting  m.E.

ZONE 47 Northing 1620497 m.N. ZONE  48 Northing  m.N.

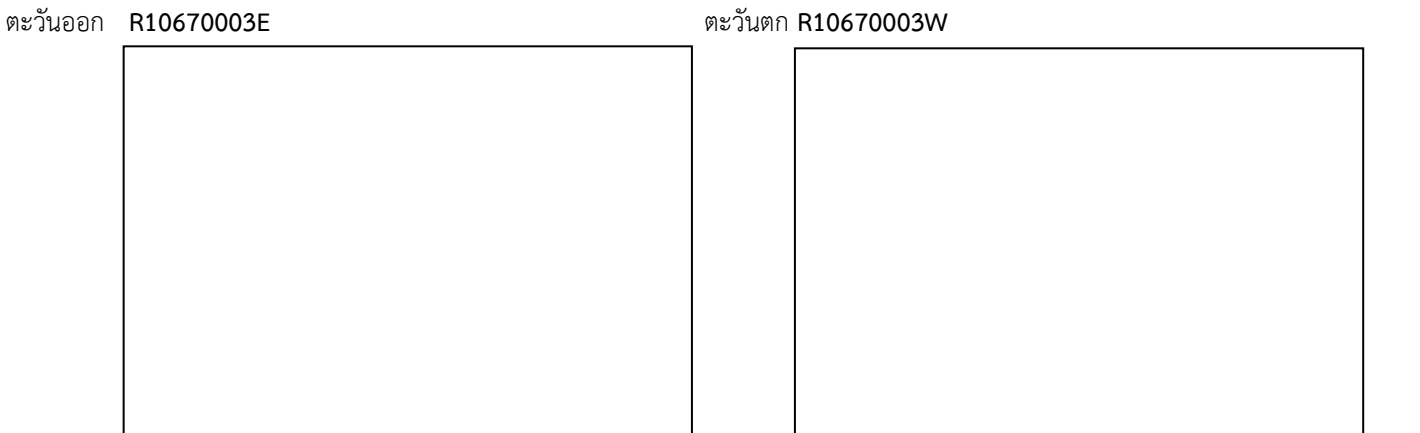

ผลการดำเนินการ  ตรวจสอบพื้นที่แล้ว พบว่า.....

อยู่ในแปลงพิสูจน์สิทธิ์ 30 มิ.ย. 41  อยู่ระหว่างการดำเนินการตามมาตรา 22  ดำเนินการตามมาตรา 22 แล้ว

ไม่อยู่ในแปลงพิสูจน์สิทธิ์ 30 มิ.ย. 41  อยู่ระหว่างการดำเนินการตามมาตรา 25  ดำเนินการตามมาตรา 25 แล้ว

\*มาตรา 22 พระราชบัญญัติอุทยานแห่งชาติ พ.ศ.2504 \*\*มาตรา 25 พระราชบัญญัติป่าสงวนแห่งชาติ พ.ศ.2535

#### ภาพประกอบ (ถ่ายจากพิกัดกลางแปลงหมุนรอบ 4 ทิศ)



ผู้รับผิดชอบ(หน่วยงาน) .....

ลงชื่อ ..... (ผู้สำรวจ) ลงชื่อ ..... (ผู้รับผิดชอบพื้นที่)

( ..... ) ( ..... )

ตำแหน่ง ..... ตำแหน่ง .....

วันที่ ..... วันที่ .....

**แบบฟอร์มแสดงผลการดำเนินงานตรวจสอบพื้นที่ปลูกยางพาราและปาล์มน้ำมันในพื้นที่ป่าอนุรักษ์  
สำนักบริหารพื้นที่อนุรักษ์ที่ 3 (บ้านโป่ง)**

**การใช้ที่ดิน**

|                          |                           |            |    |                      |     |
|--------------------------|---------------------------|------------|----|----------------------|-----|
| <input type="checkbox"/> | ยางพารา                   | อายุ ..... | ปี | เนื้อที่ประมาณ ..... | ไร่ |
| <input type="checkbox"/> | ปาล์มน้ำมัน               | อายุ ..... | ปี | เนื้อที่ประมาณ ..... | ไร่ |
| <input type="checkbox"/> | พื้นที่อื่นๆ (ระบุ) ..... |            |    | เนื้อที่ประมาณ ..... | ไร่ |

**ประเภทพื้นที่**

|                          |                                       |
|--------------------------|---------------------------------------|
| <input type="checkbox"/> | ป่าอนุรักษ์ชื่อ อุทยานแห่งชาติเขาแหลม |
| <input type="checkbox"/> | ป่าสงวนแห่งชาติชื่อ .....             |
| <input type="checkbox"/> | พื้นที่อื่นๆ (ระบุ) .....             |

**ที่ตั้ง** ชื่อหมู่บ้าน/ชุมชน ..... หมู่ที่ ..... ตำบล ..... อำเภอ ..... จังหวัด .....

**ค่าพิกัดกลางแปลง โดยประมาณ(ส่วนภูมิสารสนเทศ) ในพื้นที่**





|                    |              |  |  |
|--------------------|--------------|--|--|
| UTM WGS 84 Easting | 457102 m.E.  | UTM WGS 84 <input type="text"/> 47 Easting | <input type="text"/> <input type="text"/> <input type="text"/> <input type="text"/> <input type="text"/> <input type="text"/> m.E. |
| ZONE 47 Northing   | 1620821 m.N. | ZONE <input type="text"/> 48 Northing      | <input type="text"/> <input type="text"/> <input type="text"/> <input type="text"/> <input type="text"/> <input type="text"/> m.N. |

**ผลการดำเนินการ**  ตรวจสอบพื้นที่แล้ว พบว่า.....

|                          |  |                          |                                    |                          |                           |
|--------------------------|--|--------------------------|------------------------------------|--------------------------|---------------------------|
| <input type="checkbox"/> | อยู่ในแปลงพิสูจน์สิทธิ์ 30 มิ.ย. 41    | <input type="checkbox"/> | อยู่ระหว่างการดำเนินการตามมาตรา 22 | <input type="checkbox"/> | ดำเนินการตามมาตรา 22 แล้ว |
| <input type="checkbox"/> | ไม่อยู่ในแปลงพิสูจน์สิทธิ์ 30 มิ.ย. 41 | <input type="checkbox"/> | อยู่ระหว่างการดำเนินการตามมาตรา 25 | <input type="checkbox"/> | ดำเนินการตามมาตรา 25 แล้ว |

\*มาตรา 22 พระราชบัญญัติอุทยานแห่งชาติ พ.ศ.2504      \*\*มาตรา 25 พระราชบัญญัติป่าสงวนแห่งชาติ พ.ศ.2535

**ภาพประกอบ (ถ่ายจากพิกัดกลางแปลงหมุนรอบ 4 ทิศ)**

|   |  |
|---|--|
| เหนือ R10670004N  | ใต้ R10670004S   |
|  |  |
| ตะวันออก R10670004E   | ตะวันตก R10670004W   |
|  |  |

ผู้รับผิดชอบ(หน่วยงาน) .....

|               |            |               |                       |
|---------------|------------|---------------|-----------------------|
| ลงชื่อ .....  | (ผู้สำรวจ) | ลงชื่อ .....  | (ผู้รับผิดชอบพื้นที่) |
| ( )           |            | ( )           |                       |
| ตำแหน่ง ..... |            | ตำแหน่ง ..... |                       |
| วันที่ .....  |            | วันที่ .....  |                       |

วันที่รายงาน --

ครั้งที่รายงาน 01

รหัส P10670005

### แบบฟอร์มแสดงผลการดำเนินงานตรวจสอบพื้นที่ปลูกยางพาราและปาล์มน้ำมันในพื้นที่ป่าอนุรักษ์

#### สำนักบริหารพื้นที่อนุรักษ์ที่ 3 (บ้านโป่ง)

การใช้ที่ดิน  ยางพารา อายุ ..... ปี เนื้อที่ประมาณ ..... ไร่

ปาล์มน้ำมัน อายุ ..... ปี เนื้อที่ประมาณ ..... ไร่

พื้นที่อื่นๆ (ระบุ) ..... เนื้อที่ประมาณ ..... ไร่

ประเภทพื้นที่  ป่าอนุรักษ์ชื่อ อุทยานแห่งชาติเขาแหลม

ป่าสงวนแห่งชาติชื่อ .....

พื้นที่อื่นๆ (ระบุ) .....

ที่ตั้ง ชื่อหมู่บ้าน/ชุมชน ..... หมู่ที่ ..... ตำบล ..... อำเภอ ..... จังหวัด .....

ค่าพิกัดกลางแปลง โดยประมาณ(ส่วนภูมิสารสนเทศ) ในพื้นที่

UTM WGS 84 Easting 449936 m.E. UTM WGS 84  47 Easting  m.E.

ZONE 47 Northing 1620965 m.N. ZONE  48 Northing  m.N.

ผลการดำเนินการ  ตรวจสอบพื้นที่แล้ว พบว่า.....

อยู่ในแปลงพิสูจน์สิทธิ์ 30 มิ.ย. 41  อยู่ระหว่างการดำเนินการตามมาตรา 22  ดำเนินการตามมาตรา 22 แล้ว

ไม่อยู่ในแปลงพิสูจน์สิทธิ์ 30 มิ.ย. 41  อยู่ระหว่างการดำเนินการตามมาตรา 25  ดำเนินการตามมาตรา 25 แล้ว

\*มาตรา 22 พระราชบัญญัติอุทยานแห่งชาติ พ.ศ.2504      \*\*มาตรา 25 พระราชบัญญัติป่าสงวนแห่งชาติ พ.ศ.2535

ภาพประกอบ (ถ่ายจากพิกัดกลางแปลงหมุนรอบ 4 ทิศ)

|  |   |
|--|---|
| เหนือ P1067005N<br><div style="border: 1px solid black; height: 150px; width: 100%;"></div>    | ใต้ P1067005S<br><div style="border: 1px solid black; height: 150px; width: 100%;"></div>     |
| ตะวันออก P1067005E<br><div style="border: 1px solid black; height: 150px; width: 100%;"></div> | ตะวันตก P1067005W<br><div style="border: 1px solid black; height: 150px; width: 100%;"></div> |

ผู้รับผิดชอบ(หน่วยงาน) .....

|                                     |  |
|-------------------------------------|--|
| ลงชื่อ .....(ผู้สำรวจ)<br>( ..... ) | ลงชื่อ .....(ผู้รับผิดชอบพื้นที่)<br>( ..... ) |
| ตำแหน่ง .....                       | ตำแหน่ง .....                                  |
| วันที่ .....                        | วันที่ .....                                   |

แบบฟอร์มแสดงผลการดำเนินงานตรวจสอบพื้นที่ปลูกยางพาราและปาล์มน้ำมันในพื้นที่ป่าอนุรักษ์  
สำนักบริหารพื้นที่อนุรักษ์ที่ 3 (บ้านโป่ง)

การใช้ที่ดิน  ยางพารา อายุ ..... ปี เนื้อที่ประมาณ ..... ไร่  
 ปาล์มน้ำมัน อายุ ..... ปี เนื้อที่ประมาณ ..... ไร่  
 พื้นที่อื่นๆ (ระบุ) ..... เนื้อที่ประมาณ ..... ไร่

ประเภทพื้นที่  ป่าอนุรักษ์ชื่อ อุทยานแห่งชาติเขาแหลม  
 ป่าสงวนแห่งชาติชื่อ .....

ที่ตั้ง ชื่อหมู่บ้าน/ชุมชน ..... หมู่ที่ ..... ตำบล ..... อำเภอ ..... จังหวัด .....

ค่าพิกัดกลางแปลง โดยประมาณ(ส่วนภูมิสารสนเทศ) ในพื้นที่  
UTM WGS 84 Easting 450373 m.E. UTM WGS 84  47 Easting       m.E.  
ZONE 47 Northing 1621335 m.N. ZONE  48 Northing       m.N.

ผลการดำเนินการ  ตรวจสอบพื้นที่แล้ว พบว่า.....  
 อยู่ในแปลงพิสูจน์สิทธิ์ 30 มิ.ย. 41  อยู่ระหว่างการดำเนินการตามมาตรา 22  ดำเนินการตามมาตรา 22 แล้ว  
 ไม่อยู่ในแปลงพิสูจน์สิทธิ์ 30 มิ.ย. 41  อยู่ระหว่างการดำเนินการตามมาตรา 25  ดำเนินการตามมาตรา 25 แล้ว  
\*มาตรา 22 พระราชบัญญัติอุทยานแห่งชาติ พ.ศ.2504 \*\*มาตรา 25 พระราชบัญญัติป่าสงวนแห่งชาติ พ.ศ.2535

ภาพประกอบ (ถ่ายจากพิกัดกลางแปลงหมุนรอบ 4 ทิศ)

เหนือ R10670006N



ใต้ R10670006S



ตะวันออก R10670006E



ตะวันตก R10670006W



ผู้รับผิดชอบ(หน่วยงาน) .....

ลงชื่อ .....(ผู้สำรวจ)

ลงชื่อ .....(ผู้รับผิดชอบพื้นที่)

( )

( )

ตำแหน่ง .....

ตำแหน่ง .....

วันที่ .....

วันที่ .....





วันที่รายงาน □□-□□-□□□□

ครั้งที่รายงาน 01

รหัส R10670008

แบบฟอร์มแสดงผลการดำเนินงานตรวจสอบพื้นที่ปลูกยางพาราและปาล์มน้ำมันในพื้นที่ป่าอนุรักษ์

สำนักบริหารพื้นที่อนุรักษ์ที่ 3 (บ้านโป่ง)

การใช้ที่ดิน  ยางพารา อายุ ..... ปี เนื้อที่ประมาณ ..... ไร่  
 ปาล์มน้ำมัน อายุ ..... ปี เนื้อที่ประมาณ ..... ไร่  
 พื้นที่อื่นๆ (ระบุ) ..... เนื้อที่ประมาณ ..... ไร่

ประเภทพื้นที่  ป่าอนุรักษ์ชื่อ อุทยานแห่งชาติเขาแหลม  
 ป่าสงวนแห่งชาติชื่อ .....

ที่ตั้ง ชื่อหมู่บ้าน/ชุมชน ..... หมู่ที่ ..... ตำบล ..... อำเภอ ..... จังหวัด .....

ค่าพิกัดกลางแปลง โดยประมาณ(ส่วนภูมิสารสนเทศ)

ในพื้นที่

UTM WGS 84 Easting 450449 m.E. UTM WGS 84 □ 47 Easting □□□□□□□ m.E.  
ZONE 47 Northing 1621571 m.N. ZONE □ 48 Northing □□□□□□□□ m.N.

ผลการดำเนินการ  ตรวจสอบพื้นที่แล้ว พบว่า.....

- |   |   |  |
|---|---|--|
| <input type="checkbox"/> อยู่ในแปลงพิสูจน์สิทธิ์ 30 มิ.ย. 41    | <input type="checkbox"/> อยู่ระหว่างการดำเนินการตามมาตรา 22 | <input type="checkbox"/> ดำเนินการตามมาตรา 22 แล้ว |
| <input type="checkbox"/> ไม่อยู่ในแปลงพิสูจน์สิทธิ์ 30 มิ.ย. 41 | <input type="checkbox"/> อยู่ระหว่างการดำเนินการตามมาตรา 25 | <input type="checkbox"/> ดำเนินการตามมาตรา 25 แล้ว |

\*มาตรา 22 พระราชบัญญัติอุทยานแห่งชาติ พ.ศ.2504

\*\*มาตรา 25 พระราชบัญญัติป่าสงวนแห่งชาติ พ.ศ.2535

ภาพประกอบ (ถ่ายจากพิกัดกลางแปลงหมุนรอบ 4 ทิศ)

เหนือ R10670008N

ใต้ R10670008S



ตะวันออก R10670008E

ตะวันตก R10670008W



ผู้รับผิดชอบ(หน่วยงาน) .....

ลงชื่อ .....(ผู้สำรวจ)  
( )

ลงชื่อ .....(ผู้รับผิดชอบพื้นที่)  
( )

ตำแหน่ง .....

ตำแหน่ง .....

วันที่ .....

วันที่ .....

แบบฟอร์มแสดงผลการดำเนินงานตรวจสอบพื้นที่ปลูกยางพาราและปาล์มน้ำมันในพื้นที่ป่าอนุรักษ์  
สำนักบริหารพื้นที่อนุรักษ์ที่ 3 (บ้านโป่ง)

การใช้ที่ดิน  ยางพารา อายุ ..... ปี เนื้อที่ประมาณ ..... ไร่  
 ปาล์มน้ำมัน อายุ ..... ปี เนื้อที่ประมาณ ..... ไร่  
 พื้นที่อื่นๆ (ระบุ) ..... เนื้อที่ประมาณ ..... ไร่

ประเภทพื้นที่  ป่าอนุรักษ์ชื่อ อุทยานแห่งชาติเขาแหลม  
 ป่าสงวนแห่งชาติชื่อ .....  
 พื้นที่อื่นๆ (ระบุ) .....

ที่ตั้ง ชื่อหมู่บ้าน/ชุมชน ..... หมู่ที่ ..... ตำบล ..... อำเภอ ..... จังหวัด .....

ค่าพิกัดกลางแปลง โดยประมาณ(ส่วนภูมิสารสนเทศ) ในพื้นที่

UTM WGS 84 Easting 454386 m.E. UTM WGS 84  47 Easting  m.E.  
 ZONE 47 Northing 1631359 m.N. ZONE  48 Northing  m.N.

ผลการดำเนินการ  ตรวจสอบพื้นที่แล้ว พบว่า.....

อยู่ในแปลงพิสูจน์สิทธิ์ 30 มิ.ย. 41  อยู่ระหว่างการดำเนินการตามมาตรา 22  ดำเนินการตามมาตรา 22 แล้ว  
 ไม่อยู่ในแปลงพิสูจน์สิทธิ์ 30 มิ.ย. 41  อยู่ระหว่างการดำเนินการตามมาตรา 25  ดำเนินการตามมาตรา 25 แล้ว

\*มาตรา 22 พระราชบัญญัติอุทยานแห่งชาติ พ.ศ.2504      \*\*มาตรา 25 พระราชบัญญัติป่าสงวนแห่งชาติ พ.ศ.2535

ภาพประกอบ (ถ่ายจากพิกัดกลางแปลงหมุนรอบ 4 ทิศ)

เหนือ P10670009N



ใต้ P10670009S



ตะวันออก P10670009E



ตะวันตก P10670009W



ผู้รับผิดชอบ(หน่วยงาน) .....

ลงชื่อ .....(ผู้สำรวจ)

ลงชื่อ .....(ผู้รับผิดชอบพื้นที่)

( )

( )

ตำแหน่ง .....

ตำแหน่ง .....

วันที่ .....

วันที่ .....

แบบฟอร์มแสดงผลการดำเนินงานตรวจสอบพื้นที่ปลูกยางพาราและปาล์มน้ำมันในพื้นที่ป่าอนุรักษ์  
 สำนักบริหารพื้นที่อนุรักษ์ที่ 3 (บ้านโป่ง)

การใช้ที่ดิน  ยางพารา อายุ ..... ปี เนื้อที่ประมาณ ..... ไร่  
 ปาล์มน้ำมัน อายุ ..... ปี เนื้อที่ประมาณ ..... ไร่  
 พื้นที่อื่นๆ (ระบุ) ..... เนื้อที่ประมาณ ..... ไร่  
 ประเภทพื้นที่  ป่าอนุรักษ์ชื่อ อุทยานแห่งชาติเขาแหลม  
 ป่าสงวนแห่งชาติชื่อ .....  
 พื้นที่อื่นๆ (ระบุ) .....  
 ที่ตั้ง ชื่อหมู่บ้าน/ชุมชน ..... หมู่ที่ ..... ตำบล ..... อำเภอ ..... จังหวัด .....

ค่าพิกัดกลางแปลง โดยประมาณ(ส่วนภูมิสารสนเทศ) ในพื้นที่  
 UTM WGS 84 Easting 454228 m.E. UTM WGS 84  47 Easting      m.E.  
 ZONE 47 Northing 1631631 m.N. ZONE  48 Northing       m.N.

ผลการดำเนินการ  ตรวจสอบพื้นที่แล้ว พบว่า.....  
 อยู่ในแปลงพิสูจน์สิทธิ์ 30 มิ.ย. 41  อยู่ระหว่างการดำเนินการตามมาตรา 22  ดำเนินการตามมาตรา 22 แล้ว  
 ไม่อยู่ในแปลงพิสูจน์สิทธิ์ 30 มิ.ย. 41  อยู่ระหว่างการดำเนินการตามมาตรา 25  ดำเนินการตามมาตรา 25 แล้ว  
 \*มาตรา 22 พระราชบัญญัติอุทยานแห่งชาติ พ.ศ.2504      \*\*มาตรา 25 พระราชบัญญัติป่าสงวนแห่งชาติ พ.ศ.2535

ภาพประกอบ (ถ่ายจากพิกัดกลางแปลงหมุนรอบ 4 ทิศ)

เหนือ P10670010N



ใต้ P10670010S



ตะวันออก P10670010E



ตะวันตก P10670010W



ผู้รับผิดชอบ(หน่วยงาน) .....

ลงชื่อ .....(ผู้สำรวจ)

( )

ตำแหน่ง .....

วันที่ .....

ลงชื่อ .....(ผู้รับผิดชอบพื้นที่)

( )

ตำแหน่ง .....

วันที่ .....





แบบฟอร์มแสดงผลการดำเนินงานตรวจสอบพื้นที่ปลูกยางพาราและปาล์มน้ำมันในพื้นที่ป่าอนุรักษ์  
สำนักบริหารพื้นที่อนุรักษ์ที่ 3 (บ้านโป่ง)

การใช้ที่ดิน  ยางพารา อายุ ..... ปี เนื้อที่ประมาณ ..... ไร่  
 ปาล์มน้ำมัน อายุ ..... ปี เนื้อที่ประมาณ ..... ไร่  
 พื้นที่อื่นๆ (ระบุ) ..... เนื้อที่ประมาณ ..... ไร่  
ประเภทพื้นที่  ป่าอนุรักษ์ชื่อ อุทยานแห่งชาติเขาแหลม  
 ป่าสงวนแห่งชาติชื่อ .....  
 พื้นที่อื่นๆ (ระบุ) .....  
ที่ตั้ง ชื่อหมู่บ้าน/ชุมชน ..... หมู่ที่ ..... ตำบล ..... อำเภอ ..... จังหวัด .....

ค่าพิกัดกลางแปลง โดยประมาณ(ส่วนภูมิสารสนเทศ) ในพื้นที่  
UTM WGS 84 Easting 454057 m.E. UTM WGS 84  47 Easting        m.E.  
ZONE 47 Northing 1632877 m.N. ZONE  48 Northing        m.N.

ผลการดำเนินการ  ตรวจสอบพื้นที่แล้ว พบว่า.....  
 อยู่ในแปลงพิสูจน์สิทธิ์ 30 มิ.ย. 41  อยู่ระหว่างการดำเนินการตามมาตรา 22  ดำเนินการตามมาตรา 22 แล้ว  
 ไม่อยู่ในแปลงพิสูจน์สิทธิ์ 30 มิ.ย. 41  อยู่ระหว่างการดำเนินการตามมาตรา 25  ดำเนินการตามมาตรา 25 แล้ว  
\*มาตรา 22 พระราชบัญญัติอุทยานแห่งชาติ พ.ศ.2504 \*\*มาตรา 25 พระราชบัญญัติป่าสงวนแห่งชาติ พ.ศ.2535

ภาพประกอบ (ถ่ายจากพิกัดกลางแปลงหมุนรอบ 4 ทิศ)

เหนือ R10670011N  ใต้ R10670011S   
ตะวันออก R10670011E  ตะวันตก R10670011W 

ผู้รับผิดชอบ(หน่วยงาน) .....  
ลงชื่อ .....(ผู้สำรวจ) ..... ลงชื่อ .....(ผู้รับผิดชอบพื้นที่) .....  
( ..... ) ( ..... )  
ตำแหน่ง ..... ตำแหน่ง .....  
วันที่ ..... วันที่ .....



แบบฟอร์มแสดงผลการดำเนินงานตรวจสอบพื้นที่ปลูกยางพาราและปาล์มน้ำมันในพื้นที่ป่าอนุรักษ์  
สำนักบริหารพื้นที่อนุรักษ์ที่ 3 (บ้านโป่ง)

การใช้ที่ดิน  ยางพารา อายุ ..... ปี เนื้อที่ประมาณ ..... ไร่

ปาล์มน้ำมัน อายุ ..... ปี เนื้อที่ประมาณ ..... ไร่

พื้นที่อื่นๆ (ระบุ) ..... เนื้อที่ประมาณ ..... ไร่

ประเภทพื้นที่  ป่าอนุรักษ์ชื่อ อุทยานแห่งชาติเขาแหลม

ป่าสงวนแห่งชาติชื่อ .....

พื้นที่อื่นๆ (ระบุ) .....

ที่ตั้ง ชื่อหมู่บ้าน/ชุมชน ..... หมู่ที่ ..... ตำบล ..... อำเภอ ..... จังหวัด .....

ค่าพิกัดกลางแปลง โดยประมาณ(ส่วนภูมิสารสนเทศ) ในพื้นที่

UTM WGS 84 Easting 447863 m.E. UTM WGS 84 □ 47 Easting □□□□□□□□ m.E.

ZONE 47 Northing 1634284 m.N. ZONE □ 48 Northing □□□□□□□□ m.N.

ผลการดำเนินการ  ตรวจสอบพื้นที่แล้ว พบว่า.....

อยู่ในแปลงพิสูจน์สิทธิ์ 30 มิ.ย. 41  อยู่ระหว่างการดำเนินการตามมาตรา 22  ดำเนินการตามมาตรา 22 แล้ว

ไม่อยู่ในแปลงพิสูจน์สิทธิ์ 30 มิ.ย. 41  อยู่ระหว่างการดำเนินการตามมาตรา 25  ดำเนินการตามมาตรา 25 แล้ว

\*มาตรา 22 พระราชบัญญัติอุทยานแห่งชาติ พ.ศ.2504 \*\*มาตรา 25 พระราชบัญญัติป่าสงวนแห่งชาติ พ.ศ.2535

ภาพประกอบ (ถ่ายจากพิกัดกลางแปลงหมุนรอบ 4 ทิศ)

เหนือ R10670013N



ใต้ R10670013S



ตะวันออก R10670013E



ตะวันตก R10670013W



ผู้รับผิดชอบ(หน่วยงาน) .....

ลงชื่อ .....(ผู้สำรวจ)

ลงชื่อ .....(ผู้รับผิดชอบพื้นที่)

( )

( )

ตำแหน่ง .....

ตำแหน่ง .....

วันที่ .....

วันที่ .....



### แบบฟอร์มแสดงผลการดำเนินงานตรวจสอบพื้นที่ปลูกยางพาราและปาล์มน้ำมันในพื้นที่ป่าอนุรักษ์ สำนักบริหารพื้นที่อนุรักษ์ที่ 3 (บ้านโป่ง)

การใช้ที่ดิน  ยางพารา อายุ ..... ปี เนื้อที่ประมาณ ..... ไร่  
 ปาล์มน้ำมัน อายุ ..... ปี เนื้อที่ประมาณ ..... ไร่  
 พื้นที่อื่นๆ (ระบุ) ..... เนื้อที่ประมาณ ..... ไร่

ประเภทพื้นที่  ป่าอนุรักษ์ชื่อ อุทยานแห่งชาติเขาแหลม  
 ป่าสงวนแห่งชาติชื่อ .....  
 พื้นที่อื่นๆ (ระบุ) .....

ที่ตั้ง ชื่อหมู่บ้าน/ชุมชน ..... หมู่ที่ ..... ตำบล ..... อำเภอ ..... จังหวัด .....

ค่าพิกัดกลางแปลง โดยประมาณ(ส่วนภูมิสารสนเทศ) ในพื้นที่


UTM WGS 84 Easting **454328** m.E. UTM WGS 84  47 Easting       m.E.  
 ZONE **47** Northing **1643141** m.N. ZONE  48 Northing       m.N.

ผลการดำเนินการ  ตรวจสอบพื้นที่แล้ว พบว่า.....

อยู่ในแปลงพิสูจนสิทธิ์ 30 มิ.ย. 41  อยู่ระหว่างการดำเนินการตามมาตรา 22  ดำเนินการตามมาตรา 22 แล้ว  
 ไม่อยู่ในแปลงพิสูจนสิทธิ์ 30 มิ.ย. 41  อยู่ระหว่างการดำเนินการตามมาตรา 25  ดำเนินการตามมาตรา 25 แล้ว

\*มาตรา 22 พระราชบัญญัติอุทยานแห่งชาติ พ.ศ.2504 \*\*มาตรา 25 พระราชบัญญัติป่าสงวนแห่งชาติ พ.ศ.2535

ภาพประกอบ (ถ่ายจากพิกัดกลางแปลงหมุนรอบ 4 ทิศ)



ผู้รับผิดชอบ(หน่วยงาน) .....

|                |                           |
|----------------|---------------------------|
| ลงชื่อ .....   | ลงชื่อ .....              |
| ( ) (ผู้สำรวจ) | ( ) (ผู้รับผิดชอบพื้นที่) |
| ตำแหน่ง .....  | ตำแหน่ง .....             |
| วันที่ .....   | วันที่ .....              |



## แบบฟอร์มแสดงผลการดำเนินงานตรวจสอบพื้นที่ปลูกยางพาราและปาล์มน้ำมันในพื้นที่ป่าอนุรักษ์ สำนักบริหารพื้นที่อนุรักษ์ที่ 3 (บ้านโป่ง)

**การใช้ที่ดิน**  
 ยางพารา อายุ ..... ปี เนื้อที่ประมาณ ..... ไร่  
 ปาล์มน้ำมัน อายุ ..... ปี เนื้อที่ประมาณ ..... ไร่  
 พื้นที่อื่นๆ (ระบุ) ..... เนื้อที่ประมาณ ..... ไร่

**ประเภทพื้นที่**  
 ป่าอนุรักษ์ชื่อ อุทยานแห่งชาติเขาแหลม  
 ป่าสงวนแห่งชาติชื่อ .....  
 พื้นที่อื่นๆ (ระบุ) .....

**ที่ตั้ง** ชื่อหมู่บ้าน/ชุมชน ..... หมู่ที่ ..... ตำบล ..... อำเภอ ..... จังหวัด .....

**ค่าพิกัดกลางแปลง** โดยประมาณ(ส่วนภูมิสารสนเทศ) **ในพื้นที่**

UTM WGS 84 Easting **454178** m.E. UTM WGS 84  47 Easting  m.E.  
 ZONE **47** Northing **1643607** m.N. ZONE  48 Northing  m.N.

**ผลการดำเนินการ**  ตรวจสอบพื้นที่แล้ว พบว่า.....  
 อยู่ในแปลงพิสูจน์สิทธิ์ 30 มิ.ย. 41  อยู่ระหว่างการดำเนินการตามมาตรา 22  ดำเนินการตามมาตรา 22 แล้ว  
 ไม่อยู่ในแปลงพิสูจน์สิทธิ์ 30 มิ.ย. 41  อยู่ระหว่างการดำเนินการตามมาตรา 25  ดำเนินการตามมาตรา 25 แล้ว

\*มาตรา 22 พระราชบัญญัติอุทยานแห่งชาติ พ.ศ.2504      \*\*มาตรา 25 พระราชบัญญัติป่าสงวนแห่งชาติ พ.ศ.2535

**ภาพประกอบ (ถ่ายจากพิกัดกลางแปลงหมุนรอบ 4 ทิศ)**

เหนือ R10670016N



ใต้ R10670016S



ตะวันออก R10670016E



ตะวันตก R10670016W



ผู้รับผิดชอบ(หน่วยงาน) .....

ลงชื่อ .....(ผู้สำรวจ)

( )

ตำแหน่ง .....

วันที่ .....

ลงชื่อ .....(ผู้รับผิดชอบพื้นที่)

( )

ตำแหน่ง .....

วันที่ .....

แบบฟอร์มแสดงผลการดำเนินงานตรวจสอบพื้นที่ปลูกยางพาราและปาล์มน้ำมันในพื้นที่ป่าอนุรักษ์  
สำนักบริหารพื้นที่อนุรักษ์ที่ 3 (บ้านโป่ง)

การใช้ที่ดิน  ยางพารา อายุ ..... ปี เนื้อที่ประมาณ ..... ไร่  
 ปาล์มน้ำมัน อายุ ..... ปี เนื้อที่ประมาณ ..... ไร่  
 พื้นที่อื่นๆ (ระบุ) ..... เนื้อที่ประมาณ ..... ไร่

ประเภทพื้นที่  ป่าอนุรักษ์ชื่อ อุทยานแห่งชาติเขาแหลม  
 ป่าสงวนแห่งชาติชื่อ .....  
 พื้นที่อื่นๆ (ระบุ) .....

ที่ตั้ง ชื่อหมู่บ้าน/ชุมชน ..... หมู่ที่ ..... ตำบล ..... อำเภอ ..... จังหวัด .....

ค่าพิกัดกลางแปลง โดยประมาณ(ส่วนภูมิสารสนเทศ) ในพื้นที่

UTM WGS 84 Easting 453627 m.E. UTM WGS 84  47 Easting       m.E.  
 ZONE 47 Northing 1643665 m.N. ZONE  48 Northing       m.N.

ผลการดำเนินการ  ตรวจสอบพื้นที่แล้ว พบว่า.....

อยู่ในแปลงพิสูจน์สิทธิ์ 30 มิ.ย. 41  อยู่ระหว่างการดำเนินการตามมาตรา 22  ดำเนินการตามมาตรา 22 แล้ว  
 ไม่อยู่ในแปลงพิสูจน์สิทธิ์ 30 มิ.ย. 41  อยู่ระหว่างการดำเนินการตามมาตรา 25  ดำเนินการตามมาตรา 25 แล้ว

\*มาตรา 22 พระราชบัญญัติอุทยานแห่งชาติ พ.ศ.2504 \*\*มาตรา 25 พระราชบัญญัติป่าสงวนแห่งชาติ พ.ศ.2535

ภาพประกอบ (ถ่ายจากพิกัดกลางแปลงหมุนรอบ 4 ทิศ)

เหนือ R10670017N



ใต้ R10670017S



ตะวันออก R10670017E



ตะวันตก R10670017W



ผู้รับผิดชอบ(หน่วยงาน) .....

ลงชื่อ .....(ผู้สำรวจ)

ลงชื่อ .....(ผู้รับผิดชอบพื้นที่)

( )

( )

ตำแหน่ง .....

ตำแหน่ง .....

วันที่ .....

วันที่ .....


แบบฟอร์มแสดงผลการดำเนินงานตรวจสอบพื้นที่ปลูกยางพาราและปาล์มน้ำมันในพื้นที่ป่าอนุรักษ์  
สำนักบริหารพื้นที่อนุรักษ์ที่ 3 (บ้านโป่ง)

การใช้ที่ดิน  ยางพารา อายุ ..... ปี เนื้อที่ประมาณ ..... ไร่  
 ปาล์มน้ำมัน อายุ ..... ปี เนื้อที่ประมาณ ..... ไร่  
 พื้นที่อื่นๆ (ระบุ) ..... เนื้อที่ประมาณ ..... ไร่  
ประเภทพื้นที่  ป่าอนุรักษ์ชื่อ อุทยานแห่งชาติเขาแหลม  
 ป่าสงวนแห่งชาติชื่อ .....  
 พื้นที่อื่นๆ (ระบุ) .....  
ที่ตั้ง ชื่อหมู่บ้าน/ชุมชน ..... หมู่ที่ ..... ตำบล ..... อำเภอ ..... จังหวัด .....

ค่าพิกัดกลางแปลง โดยประมาณ(ส่วนภูมิสารสนเทศ) ในพื้นที่  
UTM WGS 84 Easting 457992 m.E. UTM WGS 84  47 Easting       m.E.  
ZONE 47 Northing 1648037 m.N. ZONE  48 Northing       m.N.

ผลการดำเนินการ  ตรวจสอบพื้นที่แล้ว พบว่า.....  
 อยู่ในแปลงพิสูจน์สิทธิ์ 30 มิ.ย. 41  อยู่ระหว่างการดำเนินการตามมาตรา 22  ดำเนินการตามมาตรา 22 แล้ว  
 ไม่อยู่ในแปลงพิสูจน์สิทธิ์ 30 มิ.ย. 41  อยู่ระหว่างการดำเนินการตามมาตรา 25  ดำเนินการตามมาตรา 25 แล้ว  
\*มาตรา 22 พระราชบัญญัติอุทยานแห่งชาติ พ.ศ.2504 \*\*มาตรา 25 พระราชบัญญัติป่าสงวนแห่งชาติ พ.ศ.2535

ภาพประกอบ (ถ่ายจากพิกัดกลางแปลงหมุนรอบ 4 ทิศ)



ผู้รับผิดชอบ(หน่วยงาน) .....  
ลงชื่อ .....(ผู้สำรวจ) ..... ลงชื่อ .....(ผู้รับผิดชอบพื้นที่) .....  
( ) ( )  
ตำแหน่ง ..... ตำแหน่ง .....  
วันที่ ..... วันที่ .....

แบบฟอร์มแสดงผลการดำเนินงานตรวจสอบพื้นที่ปลูกยางพาราและปาล์มน้ำมันในพื้นที่ป่าอนุรักษ์  
สำนักบริหารพื้นที่อนุรักษ์ที่ 3 (บ้านโป่ง)

การใช้ที่ดิน  ยางพารา อายุ ..... ปี เนื้อที่ประมาณ ..... ไร่  
 ปาล์มน้ำมัน อายุ ..... ปี เนื้อที่ประมาณ ..... ไร่  
 พื้นที่อื่นๆ (ระบุ) ..... เนื้อที่ประมาณ ..... ไร่

ประเภทพื้นที่  ป่าอนุรักษ์ชื่อ อุทยานแห่งชาติเขาแหลม  
 ป่าสงวนแห่งชาติชื่อ .....  
 พื้นที่อื่นๆ (ระบุ) .....

ที่ตั้ง ชื่อหมู่บ้าน/ชุมชน ..... หมู่ที่ ..... ตำบล ..... อำเภอ ..... จังหวัด .....

ค่าพิกัดกลางแปลง โดยประมาณ(ส่วนภูมิสารสนเทศ) ในพื้นที่

UTM WGS 84 Easting 457949 m.E. UTM WGS 84  47 Easting  m.E.  
 ZONE 47 Northing 1648467 m.N. ZONE  48 Northing  m.N.

ผลการดำเนินการ  ตรวจสอบพื้นที่แล้ว พบว่า.....

อยู่ในแปลงพิสูจน์สิทธิ์ 30 มิ.ย. 41  อยู่ระหว่างการดำเนินการตามมาตรา 22  ดำเนินการตามมาตรา 22 แล้ว  
 ไม่อยู่ในแปลงพิสูจน์สิทธิ์ 30 มิ.ย. 41  อยู่ระหว่างการดำเนินการตามมาตรา 25  ดำเนินการตามมาตรา 25 แล้ว

\*มาตรา 22 พระราชบัญญัติอุทยานแห่งชาติ พ.ศ.2504 \*\*มาตรา 25 พระราชบัญญัติป่าสงวนแห่งชาติ พ.ศ.2535

## ภาพประกอบ (ถ่ายจากพิกัดกลางแปลงหมุนรอบ 4 ทิศ)

เหนือ R10670019N



ใต้ R10670019S



ตะวันออก R10670019E



ตะวันตก R10670019W



ผู้รับผิดชอบ(หน่วยงาน) .....

ลงชื่อ .....(ผู้สำรวจ)

ลงชื่อ .....(ผู้รับผิดชอบพื้นที่)

( )

( )

ตำแหน่ง .....

ตำแหน่ง .....

วันที่ .....

วันที่ .....

### แบบฟอร์มแสดงผลการดำเนินงานตรวจสอบพื้นที่ปลูกยางพาราและปาล์มน้ำมันในพื้นที่ป่าอนุรักษ์

#### สำนักบริหารพื้นที่อนุรักษ์ที่ 3 (บ้านโป่ง)

**การใช้ที่ดิน**

ยางพารา อายุ ..... ปี เนื้อที่ประมาณ ..... ไร่

ปาล์มน้ำมัน อายุ ..... ปี เนื้อที่ประมาณ ..... ไร่

พื้นที่อื่นๆ (ระบุ) ..... เนื้อที่ประมาณ ..... ไร่

**ประเภทพื้นที่**

ป่าอนุรักษ์ชื่อ อุทยานแห่งชาติเขาแหลม

ป่าสงวนแห่งชาติชื่อ .....

พื้นที่อื่นๆ (ระบุ) .....

**ที่ตั้ง** ชื่อหมู่บ้าน/ชุมชน ..... หมู่ที่ ..... ตำบล ..... อำเภอ ..... จังหวัด .....

**ค่าพิกัดกลางแปลง** โดยประมาณ(ส่วนภูมิสารสนเทศ) **ในพื้นที่**

UTM WGS 84 Easting 456242 m.E. UTM WGS 84  47 Easting  m.E.

ZONE 47 Northing 1649324 m.N. ZONE  48 Northing  m.N.

**ผลการดำเนินการ**  ตรวจสอบพื้นที่แล้ว พบว่า.....

อยู่ในแปลงพิสูจน์สิทธิ์ 30 มิ.ย. 41  อยู่ระหว่างการดำเนินการตามมาตรา 22  ดำเนินการตามมาตรา 22 แล้ว

ไม่อยู่ในแปลงพิสูจน์สิทธิ์ 30 มิ.ย. 41  อยู่ระหว่างการดำเนินการตามมาตรา 25  ดำเนินการตามมาตรา 25 แล้ว

\*มาตรา 22 พระราชบัญญัติอุทยานแห่งชาติ พ.ศ.2504          \*\*มาตรา 25 พระราชบัญญัติป่าสงวนแห่งชาติ พ.ศ.2535

#### ภาพประกอบ (ถ่ายจากพิกัดกลางแปลงหมุนรอบ 4 ทิศ)

เหนือ R10670020N



ใต้ R10670020S



ตะวันออก R10670020E



ตะวันตก R10670020W



ผู้รับผิดชอบ(หน่วยงาน) .....

ลงชื่อ .....(ผู้สำรวจ)

ลงชื่อ .....(ผู้รับผิดชอบพื้นที่)

( )

( )

ตำแหน่ง .....

ตำแหน่ง .....

วันที่ .....

วันที่ .....

แบบฟอร์มแสดงผลการดำเนินงานตรวจสอบพื้นที่ปลูกยางพาราและปาล์มน้ำมันในพื้นที่ป่าอนุรักษ์  
สำนักบริหารพื้นที่อนุรักษ์ที่ 3 (บ้านโป่ง)

|               |  |                      |               |                      |             |               |
|---------------|--|----------------------|---------------|----------------------|-------------|---------------|
| การใช้ที่ดิน  | <input type="checkbox"/> ยางพารา                               | อายุ .....           | ปี            | เนื้อที่ประมาณ ..... | ไร่         |               |
|               | <input type="checkbox"/> ปาล์มน้ำมัน                           | อายุ .....           | ปี            | เนื้อที่ประมาณ ..... | ไร่         |               |
|               | <input type="checkbox"/> พื้นที่อื่นๆ (ระบุ) .....             | เนื้อที่ประมาณ ..... |               |                      |             |               |
| ประเภทพื้นที่ | <input type="checkbox"/> ป่าอนุรักษ์ชื่อ อุทยานแห่งชาติเขาแหลม |                      |               |                      |             |               |
|               | <input type="checkbox"/> ป่าสงวนแห่งชาติชื่อ .....             |                      |               |                      |             |               |
|               | <input type="checkbox"/> พื้นที่อื่นๆ (ระบุ) .....             |                      |               |                      |             |               |
| ที่ตั้ง       | ชื่อหมู่บ้าน/ชุมชน .....                                       |                      | หมู่ที่ ..... | ตำบล .....           | อำเภอ ..... | จังหวัด ..... |

|                  |                             |          |              |            |                      |             |                      |                      |                      |                      |                      |      |
|------------------|-----------------------------|----------|--------------|------------|----------------------|-------------|----------------------|----------------------|----------------------|----------------------|----------------------|------|
| ค่าพิกัดกลางแปลง | โดยประมาณ(ส่วนภูมิสารสนเทศ) |          |              | ในพื้นที่  |                      |             |                      |                      |                      |                      |                      |      |
|                  | UTM WGS 84                  | Easting  | 472409 m.E.  | UTM WGS 84 | <input type="text"/> | 47 Easting  | <input type="text"/> | <input type="text"/> | <input type="text"/> | <input type="text"/> | <input type="text"/> | m.E. |
|                  | ZONE 47                     | Northing | 1650407 m.N. | ZONE       | <input type="text"/> | 48 Northing | <input type="text"/> | <input type="text"/> | <input type="text"/> | <input type="text"/> | <input type="text"/> | m.N. |

ผลการดำเนินการ  ตรวจสอบพื้นที่แล้ว พบว่า.....

|   |   |  |
|---|---|--|
| <input type="checkbox"/> อยู่ในแปลงพิสูจน์สิทธิ์ 30 มิ.ย. 41    | <input type="checkbox"/> อยู่ระหว่างการดำเนินการตามมาตรา 22 | <input type="checkbox"/> ดำเนินการตามมาตรา 22 แล้ว |
| <input type="checkbox"/> ไม่อยู่ในแปลงพิสูจน์สิทธิ์ 30 มิ.ย. 41 | <input type="checkbox"/> อยู่ระหว่างการดำเนินการตามมาตรา 25 | <input type="checkbox"/> ดำเนินการตามมาตรา 25 แล้ว |

\*มาตรา 22 พระราชบัญญัติอุทยานแห่งชาติ พ.ศ.2504      \*\*มาตรา 25 พระราชบัญญัติป่าสงวนแห่งชาติ พ.ศ.2535

ภาพประกอบ (ถ่ายจากพิกัดกลางแปลงหมุนรอบ 4 ทิศ)

เหนือ R10670021N



ใต้ R10670021S



ตะวันออก R10670021E



ตะวันตก R10670021W



ผู้รับผิดชอบ(หน่วยงาน) .....

ลงชื่อ .....

( )

ตำแหน่ง .....

วันที่ .....

ลงชื่อ .....

( )

ตำแหน่ง .....

วันที่ .....

แบบฟอร์มแสดงผลการดำเนินงานตรวจสอบพื้นที่ปลูกยางพาราและปาล์มน้ำมันในพื้นที่ป่าอนุรักษ์  
สำนักบริหารพื้นที่อนุรักษ์ที่ 3 (บ้านโป่ง)

การใช้ที่ดิน  ยางพารา อายุ ..... ปี เนื้อที่ประมาณ ..... ไร่  
 ปาล์มน้ำมัน อายุ ..... ปี เนื้อที่ประมาณ ..... ไร่  
 พื้นที่อื่นๆ (ระบุ) ..... เนื้อที่ประมาณ ..... ไร่

ประเภทพื้นที่  ป่าอนุรักษ์ชื่อ อุทยานแห่งชาติเขาแหลม  
 ป่าสงวนแห่งชาติชื่อ .....  
 พื้นที่อื่นๆ (ระบุ) .....

ที่ตั้ง ชื่อหมู่บ้าน/ชุมชน ..... หมู่ที่ ..... ตำบล ..... อำเภอ ..... จังหวัด .....

ค่าพิกัดกลางแปลง โดยประมาณ(ส่วนภูมิสารสนเทศ) ในพื้นที่

UTM WGS 84 Easting 460525 m.E. UTM WGS 84  47 Easting       m.E.  
ZONE 47 Northing 1650708 m.N. ZONE  48 Northing       m.N.

ผลการดำเนินการ  ตรวจสอบพื้นที่แล้ว พบว่า.....

อยู่ในแปลงพิสูจน์สิทธิ์ 30 มิ.ย. 41  อยู่ระหว่างการดำเนินการตามมาตรา 22  ดำเนินการตามมาตรา 22 แล้ว  
 ไม่อยู่ในแปลงพิสูจน์สิทธิ์ 30 มิ.ย. 41  อยู่ระหว่างการดำเนินการตามมาตรา 25  ดำเนินการตามมาตรา 25 แล้ว

\*มาตรา 22 พระราชบัญญัติอุทยานแห่งชาติ พ.ศ.2504 \*\*มาตรา 25 พระราชบัญญัติป่าสงวนแห่งชาติ พ.ศ.2535

ภาพประกอบ (ถ่ายจากพิกัดกลางแปลงหมุนรอบ 4 ทิศ)

เหนือ R10670022N



ใต้ R10670022S



ตะวันออก R10670022E



ตะวันตก R10670022W



ผู้รับผิดชอบ(หน่วยงาน) .....

ลงชื่อ .....(ผู้สำรวจ)

ลงชื่อ .....(ผู้รับผิดชอบพื้นที่)

( )

( )

ตำแหน่ง .....

ตำแหน่ง .....

วันที่ .....

วันที่ .....

แบบฟอร์มแสดงผลการดำเนินงานตรวจสอบพื้นที่ปลูกยางพาราและปาล์มน้ำมันในพื้นที่ป่าอนุรักษ์

สำนักบริหารพื้นที่อนุรักษ์ที่ 3 (บ้านโป่ง)

การใช้ที่ดิน  ยางพารา อายุ ..... ปี เนื้อที่ประมาณ ..... ไร่  
 ปาล์มน้ำมัน อายุ ..... ปี เนื้อที่ประมาณ ..... ไร่  
 พื้นที่อื่นๆ (ระบุ) ..... เนื้อที่ประมาณ ..... ไร่

ประเภทพื้นที่  ป่าอนุรักษ์ชื่อ อุทยานแห่งชาติเขาแหลม  
 ป่าสงวนแห่งชาติชื่อ .....  
 พื้นที่อื่นๆ (ระบุ) .....

ที่ตั้ง ชื่อหมู่บ้าน/ชุมชน ..... หมู่ที่ ..... ตำบล ..... อำเภอ ..... จังหวัด .....

ค่าพิกัดกลางแปลง โดยประมาณ(ส่วนภูมิสารสนเทศ) ในพื้นที่

UTM WGS 84 Easting 461963 m.E. UTM WGS 84  47 Easting       m.E.  
 ZONE 47 Northing 1651163 m.N. ZONE  48 Northing       m.N.

ผลการดำเนินการ  ตรวจสอบพื้นที่แล้ว พบว่า.....

อยู่ในแปลงพิสูจน์สิทธิ์ 30 มิ.ย. 41  อยู่ระหว่างการดำเนินการตามมาตรา 22  ดำเนินการตามมาตรา 22 แล้ว  
 ไม่อยู่ในแปลงพิสูจน์สิทธิ์ 30 มิ.ย. 41  อยู่ระหว่างการดำเนินการตามมาตรา 25  ดำเนินการตามมาตรา 25 แล้ว

\*มาตรา 22 พระราชบัญญัติอุทยานแห่งชาติ พ.ศ.2504 \*\*มาตรา 25 พระราชบัญญัติป่าสงวนแห่งชาติ พ.ศ.2535

ภาพประกอบ (ถ่ายจากพิกัดกลางแปลงหมุนรอบ 4 ทิศ)

เหนือ R10670023N



ใต้ R10670023S



ตะวันออก R10670023E



ตะวันตก R10670023W



ผู้รับผิดชอบ(หน่วยงาน) .....

ลงชื่อ .....(ผู้สำรวจ)

ลงชื่อ .....(ผู้รับผิดชอบพื้นที่)

( )

( )

ตำแหน่ง .....

ตำแหน่ง .....

วันที่ .....

วันที่ .....



แบบฟอร์มแสดงผลการดำเนินงานตรวจสอบพื้นที่ปลูกยางพาราและปาล์มน้ำมันในพื้นที่ป่าอนุรักษ์  
สำนักบริหารพื้นที่อนุรักษ์ที่ 3 (บ้านโป่ง)

การใช้ที่ดิน  ยางพารา อายุ ..... ปี เนื้อที่ประมาณ ..... ไร่  
 ปาล์มน้ำมัน อายุ ..... ปี เนื้อที่ประมาณ ..... ไร่  
 พื้นที่อื่นๆ (ระบุ) ..... เนื้อที่ประมาณ ..... ไร่  
ประเภทพื้นที่  ป่าอนุรักษ์ชื่อ อุทยานแห่งชาติเขาแหลม  
 ป่าสงวนแห่งชาติชื่อ .....  
 พื้นที่อื่นๆ (ระบุ) .....  
ที่ตั้ง ชื่อหมู่บ้าน/ชุมชน ..... หมู่ที่ ..... ตำบล ..... อำเภอ ..... จังหวัด .....

ค่าพิกัดกลางแปลง โดยประมาณ(ส่วนภูมิสารสนเทศ) ในพื้นที่  
UTM WGS 84 Easting 458204 m.E. UTM WGS 84  47 Easting      m.E.  
ZONE 47 Northing 1651184 m.N. ZONE  48 Northing       m.N.

ผลการดำเนินการ  ตรวจสอบพื้นที่แล้ว พบว่า.....  
 อยู่ในแปลงพิสูจน์สิทธิ์ 30 มิ.ย. 41  อยู่ระหว่างการดำเนินการตามมาตรา 22  ดำเนินการตามมาตรา 22 แล้ว  
 ไม่อยู่ในแปลงพิสูจน์สิทธิ์ 30 มิ.ย. 41  อยู่ระหว่างการดำเนินการตามมาตรา 25  ดำเนินการตามมาตรา 25 แล้ว  
\*มาตรา 22 พระราชบัญญัติอุทยานแห่งชาติ พ.ศ.2504 \*\*มาตรา 25 พระราชบัญญัติป่าสงวนแห่งชาติ พ.ศ.2535

ภาพประกอบ (ถ่ายจากพิกัดกลางแปลงหมุนรอบ 4 ทิศ)

เหนือ R10670024N



ใต้ R10670024S



ตะวันออก R10670024E



ตะวันตก R10670024W



ผู้รับผิดชอบ(หน่วยงาน) .....  
ลงชื่อ ..... (ผู้สำรวจ) ..... ลงชื่อ ..... (ผู้รับผิดชอบพื้นที่) .....  
( ) ( )  
ตำแหน่ง ..... ตำแหน่ง .....  
วันที่ ..... วันที่ .....



แบบฟอร์มแสดงผลการดำเนินงานตรวจสอบพื้นที่ปลูกยางพาราและปาล์มน้ำมันในพื้นที่ป่าอนุรักษ์  
สำนักบริหารพื้นที่อนุรักษ์ที่ 3 (บ้านโป่ง)

การใช้ที่ดิน  ยางพารา อายุ ..... ปี เนื้อที่ประมาณ ..... ไร่  
 ปาล์มน้ำมัน อายุ ..... ปี เนื้อที่ประมาณ ..... ไร่  
 พื้นที่อื่นๆ (ระบุ) ..... เนื้อที่ประมาณ ..... ไร่

ประเภทพื้นที่  ป่าอนุรักษ์ชื่อ อุทยานแห่งชาติเขาแหลม  
 ป่าสงวนแห่งชาติชื่อ .....  
 พื้นที่อื่นๆ (ระบุ) .....

ที่ตั้ง ชื่อหมู่บ้าน/ชุมชน ..... หมู่ที่ ..... ตำบล ..... อำเภอ ..... จังหวัด .....

ค่าพิกัดกลางแปลง โดยประมาณ(ส่วนภูมิสารสนเทศ) ในพื้นที่

UTM WGS 84 Easting 462352 m.E. UTM WGS 84  47 Easting  m.E.  
 ZONE 47 Northing 1651222 m.N. ZONE  48 Northing  m.N.

ผลการดำเนินการ  ตรวจสอบพื้นที่แล้ว พบว่า.....

อยู่ในแปลงพิสูจน์สิทธิ์ 30 มิ.ย. 41  อยู่ระหว่างการดำเนินการตามมาตรา 22  ดำเนินการตามมาตรา 22 แล้ว  
 ไม่อยู่ในแปลงพิสูจน์สิทธิ์ 30 มิ.ย. 41  อยู่ระหว่างการดำเนินการตามมาตรา 25  ดำเนินการตามมาตรา 25 แล้ว

\*มาตรา 22 พระราชบัญญัติอุทยานแห่งชาติ พ.ศ.2504 \*\*มาตรา 25 พระราชบัญญัติป่าสงวนแห่งชาติ พ.ศ.2535

ภาพประกอบ (ถ่ายจากพิกัดกลางแปลงหมุนรอบ 4 ทิศ)

เหนือ R10670026N



ใต้ R10670026S



ตะวันออก R10670026E



ตะวันตก R10670026W



ผู้รับผิดชอบ(หน่วยงาน) .....

ลงชื่อ .....(ผู้สำรวจ)

ลงชื่อ .....(ผู้รับผิดชอบพื้นที่)

( )

( )

ตำแหน่ง .....

ตำแหน่ง .....

วันที่ .....

วันที่ .....

แบบฟอร์มแสดงผลการดำเนินงานตรวจสอบพื้นที่ปลูกยางพาราและปาล์มน้ำมันในพื้นที่ป่าอนุรักษ์  
 สำนักบริหารพื้นที่อนุรักษ์ที่ 3 (บ้านโป่ง)

|              |  |            |    |                      |     |
|--------------|--|------------|----|----------------------|-----|
| การใช้ที่ดิน | <input type="checkbox"/> ยางพารา                   | อายุ ..... | ปี | เนื้อที่ประมาณ ..... | ไร่ |
|              | <input type="checkbox"/> ปาล์มน้ำมัน               | อายุ ..... | ปี | เนื้อที่ประมาณ ..... | ไร่ |
|              | <input type="checkbox"/> พื้นที่อื่นๆ (ระบุ) ..... |            |    | เนื้อที่ประมาณ ..... | ไร่ |

ประเภทพื้นที่

ป่าอนุรักษ์ชื่อ อุทยานแห่งชาติเขาแหลม

ป่าสงวนแห่งชาติชื่อ .....

พื้นที่อื่นๆ (ระบุ) .....

ที่ตั้ง ชื่อหมู่บ้าน/ชุมชน ..... หมู่ที่ ..... ตำบล ..... อำเภอ ..... จังหวัด .....

ค่าพิกัดกลางแปลง โดยประมาณ(ส่วนภูมิสารสนเทศ) ในพื้นที่

UTM WGS 84 Easting 460193 m.E. UTM WGS 84  47 Easting       m.E.

ZONE 47 Northing 1651256 m.N. ZONE  48 Northing       m.N.

ผลการดำเนินการ  ตรวจสอบพื้นที่แล้ว พบว่า.....

อยู่ในแปลงพิสูจน์สิทธิ์ 30 มิ.ย. 41

อยู่ระหว่างการดำเนินการตามมาตรา 22

ดำเนินการตามมาตรา 22 แล้ว

ไม่อยู่ในแปลงพิสูจน์สิทธิ์ 30 มิ.ย. 41

อยู่ระหว่างการดำเนินการตามมาตรา 25

ดำเนินการตามมาตรา 25 แล้ว

\*มาตรา 22 พระราชบัญญัติอุทยานแห่งชาติ พ.ศ.2504

\*\*มาตรา 25 พระราชบัญญัติป่าสงวนแห่งชาติ พ.ศ.2535

ภาพประกอบ (ถ่ายจากพิกัดกลางแปลงหมุนรอบ 4 ทิศ)

เหนือ R10670027N



ใต้ R10670027S



ตะวันออก R10670027E



ตะวันตก R10670027W



ผู้รับผิดชอบ(หน่วยงาน) .....

ลงชื่อ .....(ผู้สำรวจ)

ลงชื่อ .....(ผู้รับผิดชอบพื้นที่)

( ..... )

( ..... )

ตำแหน่ง .....

ตำแหน่ง .....

วันที่ .....

วันที่ .....

## แบบฟอร์มแสดงผลการดำเนินงานตรวจสอบพื้นที่ปลูกยางพาราและปาล์มน้ำมันในพื้นที่ป่าอนุรักษ์

## สำนักบริหารพื้นที่อนุรักษ์ที่ 3 (บ้านโป่ง)

การใช้ที่ดิน  ยางพารา อายุ ..... ปี เนื้อที่ประมาณ ..... ไร่  
 ปาล์มน้ำมัน อายุ ..... ปี เนื้อที่ประมาณ ..... ไร่  
 พื้นที่อื่นๆ (ระบุ) ..... เนื้อที่ประมาณ ..... ไร่

ประเภทพื้นที่  ป่าอนุรักษ์ชื่อ อุทยานแห่งชาติเขาแหลม  
 ป่าสงวนแห่งชาติชื่อ .....  
 พื้นที่อื่นๆ (ระบุ) .....

ที่ตั้ง ชื่อหมู่บ้าน/ชุมชน ..... หมู่ที่ ..... ตำบล ..... อำเภอ ..... จังหวัด .....

ค่าพิกัดกลางแปลง โดยประมาณ(ส่วนภูมิสารสนเทศ) ในพื้นที่

UTM WGS 84 Easting 463425 m.E. UTM WGS 84  47 Easting  m.E.

ZONE 47 Northing 1651319 m.N. ZONE  48 Northing  m.N.

ผลการดำเนินการ  ตรวจสอบพื้นที่แล้ว พบว่า.....

อยู่ในแปลงพิสูจน์สิทธิ์ 30 มิ.ย. 41       อยู่ระหว่างการดำเนินการตามมาตรา 22       ดำเนินการตามมาตรา 22 แล้ว  
 ไม่อยู่ในแปลงพิสูจน์สิทธิ์ 30 มิ.ย. 41       อยู่ระหว่างการดำเนินการตามมาตรา 25       ดำเนินการตามมาตรา 25 แล้ว

\*มาตรา 22 พระราชบัญญัติอุทยานแห่งชาติ พ.ศ.2504

\*\*มาตรา 25 พระราชบัญญัติป่าสงวนแห่งชาติ พ.ศ.2535

ภาพประกอบ (ถ่ายจากพิกัดกลางแปลงหมุนรอบ 4 ทิศ)

เหนือ R10670028N



ใต้ R10670028S



ตะวันออก R10670028E



ตะวันตก R10670028W



ผู้รับผิดชอบ(หน่วยงาน) .....

ลงชื่อ .....(ผู้สำรวจ)

ลงชื่อ .....(ผู้รับผิดชอบพื้นที่)

( ..... )

( ..... )

ตำแหน่ง .....

ตำแหน่ง .....

วันที่ .....

วันที่ .....

แบบฟอร์มแสดงผลการดำเนินงานตรวจสอบพื้นที่ปลูกยางพาราและปาล์มน้ำมันในพื้นที่ป่าอนุรักษ์  
สำนักบริหารพื้นที่อนุรักษ์ที่ 3 (บ้านโป่ง)

การใช้ที่ดิน  ยางพารา อายุ ..... ปี เนื้อที่ประมาณ ..... ไร่  
 ปาล์มน้ำมัน อายุ ..... ปี เนื้อที่ประมาณ ..... ไร่  
 พื้นที่อื่นๆ (ระบุ) ..... เนื้อที่ประมาณ ..... ไร่

ประเภทพื้นที่  ป่าอนุรักษ์ชื่อ อุทยานแห่งชาติเขาแหลม  
 ป่าสงวนแห่งชาติชื่อ .....  
 พื้นที่อื่นๆ (ระบุ) .....

ที่ตั้ง ชื่อหมู่บ้าน/ชุมชน ..... หมู่ที่ ..... ตำบล ..... อำเภอ ..... จังหวัด .....

ค่าพิกัดกลางแปลง โดยประมาณ(ส่วนภูมิสารสนเทศ) ในพื้นที่  
UTM WGS 84 Easting 460388 m.E. UTM WGS 84  47 Easting       m.E.  
ZONE 47 Northing 1651415 m.N. ZONE  48 Northing       m.N.

ผลการดำเนินการ  ตรวจสอบพื้นที่แล้ว พบว่า.....  
 อยู่ในแปลงพิสูจน์สิทธิ์ 30 มิ.ย. 41  อยู่ระหว่างการดำเนินการตามมาตรา 22  ดำเนินการตามมาตรา 22 แล้ว  
 ไม่อยู่ในแปลงพิสูจน์สิทธิ์ 30 มิ.ย. 41  อยู่ระหว่างการดำเนินการตามมาตรา 25  ดำเนินการตามมาตรา 25 แล้ว

\*มาตรา 22 พระราชบัญญัติอุทยานแห่งชาติ พ.ศ.2504 \*\*มาตรา 25 พระราชบัญญัติป่าสงวนแห่งชาติ พ.ศ.2535

ภาพประกอบ (ถ่ายจากพิกัดกลางแปลงหมุนรอบ 4 ทิศ)

เหนือ P10670029N



ใต้ P10670029S



ตะวันออก P10670029E



ตะวันตก P10670029W



ผู้รับผิดชอบ(หน่วยงาน) .....

ลงชื่อ .....(ผู้สำรวจ)

( )

ตำแหน่ง .....

วันที่ .....

ลงชื่อ .....(ผู้รับผิดชอบพื้นที่)

( )

ตำแหน่ง .....

วันที่ .....

แบบฟอร์มแสดงผลการดำเนินงานตรวจสอบพื้นที่ปลูกยางพาราและปาล์มน้ำมันในพื้นที่ป่าอนุรักษ์  
สำนักบริหารพื้นที่อนุรักษ์ที่ 3 (บ้านโป่ง)

การใช้ที่ดิน  ยางพารา อายุ ..... ปี เนื้อที่ประมาณ ..... ไร่  
 ปาล์มน้ำมัน อายุ ..... ปี เนื้อที่ประมาณ ..... ไร่  
 พื้นที่อื่นๆ (ระบุ) ..... เนื้อที่ประมาณ ..... ไร่

ประเภทพื้นที่  ป่าอนุรักษ์ชื่อ อุทยานแห่งชาติเขาแหลม  
 ป่าสงวนแห่งชาติชื่อ .....  
 พื้นที่อื่นๆ (ระบุ) .....

ที่ตั้ง ชื่อหมู่บ้าน/ชุมชน ..... หมู่ที่ ..... ตำบล ..... อำเภอ ..... จังหวัด .....

ค่าพิกัดกลางแปลง โดยประมาณ(ส่วนภูมิสารสนเทศ) ในพื้นที่

UTM WGS 84 Easting 460337 m.E. UTM WGS 84  47 Easting  m.E.  
 ZONE 47 Northing 1651737 m.N. ZONE  48 Northing  m.N.

ผลการดำเนินการ  ตรวจสอบพื้นที่แล้ว พบว่า.....  
 อยู่ในแปลงพิสูจน์สิทธิ์ 30 มิ.ย. 41  อยู่ระหว่างการดำเนินการตามมาตรา 22  ดำเนินการตามมาตรา 22 แล้ว  
 ไม่อยู่ในแปลงพิสูจน์สิทธิ์ 30 มิ.ย. 41  อยู่ระหว่างการดำเนินการตามมาตรา 25  ดำเนินการตามมาตรา 25 แล้ว

\*มาตรา 22 พระราชบัญญัติอุทยานแห่งชาติ พ.ศ.2504 \*\*มาตรา 25 พระราชบัญญัติป่าสงวนแห่งชาติ พ.ศ.2535

## ภาพประกอบ (ถ่ายจากพิกัดกลางแปลงหมุนรอบ 4 ทิศ)

เหนือ R10670030N



ใต้ R10670030S



ตะวันออก R10670030E



ตะวันตก R10670030W



ผู้รับผิดชอบ(หน่วยงาน) .....

ลงชื่อ ..... (ผู้สำรวจ) ลงชื่อ ..... (ผู้รับผิดชอบพื้นที่)  
 ( ) ( )  
 ตำแหน่ง ..... ตำแหน่ง .....  
 วันที่ ..... วันที่ .....

แบบฟอร์มแสดงผลการดำเนินงานตรวจสอบพื้นที่ปลูกยางพาราและปาล์มน้ำมันในพื้นที่ป่าอนุรักษ์  
สำนักบริหารพื้นที่อนุรักษ์ที่ 3 (บ้านโป่ง)

การใช้ที่ดิน  ยางพารา อายุ ..... ปี เนื้อที่ประมาณ ..... ไร่  
 ปาล์มน้ำมัน อายุ ..... ปี เนื้อที่ประมาณ ..... ไร่  
 พื้นที่อื่นๆ (ระบุ) ..... เนื้อที่ประมาณ ..... ไร่

ประเภทพื้นที่  ป่าอนุรักษ์ชื่อ อุทยานแห่งชาติเขาแหลม  
 ป่าสงวนแห่งชาติชื่อ .....  
 พื้นที่อื่นๆ (ระบุ) .....

ที่ตั้ง ชื่อหมู่บ้าน/ชุมชน ..... หมู่ที่ ..... ตำบล ..... อำเภอ ..... จังหวัด .....

ค่าพิกัดกลางแปลง โดยประมาณ(ส่วนภูมิสารสนเทศ) ในพื้นที่

UTM WGS 84 Easting 464386 m.E. UTM WGS 84  47 Easting  m.E.  
 ZONE 47 Northing 1651859 m.N. ZONE  48 Northing  m.N.

ผลการดำเนินการ  ตรวจสอบพื้นที่แล้ว พบว่า.....

อยู่ในแปลงพิสูจน์สิทธิ์ 30 มิ.ย. 41  อยู่ระหว่างการดำเนินการตามมาตรา 22  ดำเนินการตามมาตรา 22 แล้ว  
 ไม่อยู่ในแปลงพิสูจน์สิทธิ์ 30 มิ.ย. 41  อยู่ระหว่างการดำเนินการตามมาตรา 25  ดำเนินการตามมาตรา 25 แล้ว

\*มาตรา 22 พระราชบัญญัติอุทยานแห่งชาติ พ.ศ.2504      \*\*มาตรา 25 พระราชบัญญัติป่าสงวนแห่งชาติ พ.ศ.2535

ภาพประกอบ (ถ่ายจากพิกัดกลางแปลงหมุนรอบ 4 ทิศ)

เหนือ P10670031N



ใต้ P10670031S



ตะวันออก P10670031E



ตะวันตก P10670031W



ผู้รับผิดชอบ(หน่วยงาน) .....

ลงชื่อ .....(ผู้สำรวจ)

ลงชื่อ .....(ผู้รับผิดชอบพื้นที่)

( )

( )

ตำแหน่ง .....

ตำแหน่ง .....

วันที่ .....

วันที่ .....



แบบฟอร์มแสดงผลการดำเนินงานตรวจสอบพื้นที่ปลูกยางพาราและปาล์มน้ำมันในพื้นที่ป่าอนุรักษ์  
สำนักบริหารพื้นที่อนุรักษ์ที่ 3 (บ้านโป่ง)

การใช้ที่ดิน  ยางพารา อายุ ..... ปี เนื้อที่ประมาณ ..... ไร่  
 ปาล์มน้ำมัน อายุ ..... ปี เนื้อที่ประมาณ ..... ไร่  
 พื้นที่อื่นๆ (ระบุ) ..... เนื้อที่ประมาณ ..... ไร่  
ประเภทพื้นที่  ป่าอนุรักษ์ชื่อ อุทยานแห่งชาติเขาแหลม  
 ป่าสงวนแห่งชาติชื่อ .....  
 พื้นที่อื่นๆ (ระบุ) .....  
ที่ตั้ง ชื่อหมู่บ้าน/ชุมชน ..... หมู่ที่ ..... ตำบล ..... อำเภอ ..... จังหวัด .....

ค่าพิกัดกลางแปลง โดยประมาณ(ส่วนภูมิสารสนเทศ) ในพื้นที่  
UTM WGS 84 Easting 460198 m.E. UTM WGS 84  47 Easting  m.E.  
ZONE 47 Northing 1651971 m.N. ZONE  48 Northing  m.N.

ผลการดำเนินการ  ตรวจสอบพื้นที่แล้ว พบว่า.....  
 อยู่ในแปลงพิสูจน์สิทธิ์ 30 มิ.ย. 41  อยู่ระหว่างการดำเนินการตามมาตรา 22  ดำเนินการตามมาตรา 22 แล้ว  
 ไม่อยู่ในแปลงพิสูจน์สิทธิ์ 30 มิ.ย. 41  อยู่ระหว่างการดำเนินการตามมาตรา 25  ดำเนินการตามมาตรา 25 แล้ว  
\*มาตรา 22 พระราชบัญญัติอุทยานแห่งชาติ พ.ศ.2504 \*\*มาตรา 25 พระราชบัญญัติป่าสงวนแห่งชาติ พ.ศ.2535

ภาพประกอบ (ถ่ายจากพิกัดกลางแปลงหมุนรอบ 4 ทิศ)

เหนือ P10670032N ได้ P10670032S  
ตะวันออก P10670032E ตะวันตก P10670032W

ผู้รับผิดชอบ(หน่วยงาน) .....  
ลงชื่อ .....(ผู้สำรวจ) ลงชื่อ .....(ผู้รับผิดชอบพื้นที่)  
( ) ( )  
ตำแหน่ง ..... ตำแหน่ง .....  
วันที่ ..... วันที่ .....

วันที่รายงาน □□-□□-□□□□

ครั้งที่รายงาน 01

รหัส R10670033

### แบบฟอร์มแสดงผลการดำเนินงานตรวจสอบพื้นที่ปลูกยางพาราและปาล์มน้ำมันในพื้นที่ป่าอนุรักษ์

#### สำนักบริหารพื้นที่อนุรักษ์ที่ 3 (บ้านโป่ง)

การใช้ที่ดิน  ยางพารา อายุ ..... ปี เนื้อที่ประมาณ ..... ไร่  
 ปาล์มน้ำมัน อายุ ..... ปี เนื้อที่ประมาณ ..... ไร่  
 พื้นที่อื่นๆ (ระบุ) ..... เนื้อที่ประมาณ ..... ไร่

ประเภทพื้นที่  ป่าอนุรักษ์ชื่อ อุทยานแห่งชาติเขาแหลม  
 ป่าสงวนแห่งชาติชื่อ .....

ที่ตั้ง  พื้นที่อื่นๆ (ระบุ) .....

ชื่อหมู่บ้าน/ชุมชน ..... หมู่ที่ ..... ตำบล ..... อำเภอ ..... จังหวัด .....

ค่าพิกัดกลางแปลง โดยประมาณ(ส่วนภูมิสารสนเทศ) ในพื้นที่





UTM WGS 84 Easting 469279 m.E. UTM WGS 84  47 Easting       m.E.  
ZONE 47 Northing 1652184 m.N. ZONE  48 Northing       m.N.

ผลการดำเนินการ  ตรวจสอบพื้นที่แล้ว พบว่า.....

อยู่ในแปลงพิสูจน์สิทธิ์ 30 มิ.ย. 41  อยู่ระหว่างการดำเนินการตามมาตรา 22  ดำเนินการตามมาตรา 22 แล้ว  
 ไม่อยู่ในแปลงพิสูจน์สิทธิ์ 30 มิ.ย. 41  อยู่ระหว่างการดำเนินการตามมาตรา 25  ดำเนินการตามมาตรา 25 แล้ว

\*มาตรา 22 พระราชบัญญัติอุทยานแห่งชาติ พ.ศ.2504 \*\*มาตรา 25 พระราชบัญญัติป่าสงวนแห่งชาติ พ.ศ.2535

#### ภาพประกอบ (ถ่ายจากพิกัดกลางแปลงหมุนรอบ 4 ทิศ)

|  |  |
|--|--|
| เหนือ R10670033N<br>    | ใต้ R10670033S<br>     |
| ตะวันออก R10670033E<br> | ตะวันตก R10670033W<br> |

ผู้รับผิดชอบ(หน่วยงาน) .....

|                        |                                   |
|------------------------|-----------------------------------|
| ลงชื่อ .....(ผู้สำรวจ) | ลงชื่อ .....(ผู้รับผิดชอบพื้นที่) |
| ( )                    | ( )                               |
| ตำแหน่ง .....          | ตำแหน่ง .....                     |
| วันที่ .....           | วันที่ .....                      |

วันที่รายงาน --

ครั้งที่รายงาน 01

รหัส R10670034

**แบบฟอร์มแสดงผลการดำเนินงานตรวจสอบพื้นที่ปลูกยางพาราและปาล์มน้ำมันในพื้นที่ป่าอนุรักษ์  
สำนักบริหารพื้นที่อนุรักษ์ที่ 3 (บ้านโป่ง)**

การใช้ที่ดิน  ยางพารา อายุ ..... ปี เนื้อที่ประมาณ ..... ไร่  
 ปาล์มน้ำมัน อายุ ..... ปี เนื้อที่ประมาณ ..... ไร่  
 พื้นที่อื่นๆ (ระบุ) ..... เนื้อที่ประมาณ ..... ไร่

ประเภทพื้นที่  ป่าอนุรักษ์ชื่อ อุทยานแห่งชาติเขาแหลม  
 ป่าสงวนแห่งชาติชื่อ .....  
 พื้นที่อื่นๆ (ระบุ) .....

ที่ตั้ง ชื่อหมู่บ้าน/ชุมชน ..... หมู่ที่ ..... ตำบล ..... อำเภอ ..... จังหวัด .....

ค่าพิกัดกลางแปลง โดยประมาณ(ส่วนภูมิสารสนเทศ) ในพื้นที่

UTM WGS 84 Easting **460254** m.E. UTM WGS 84  47 Easting  m.E.  
 ZONE **47** Northing **1652217** m.N. ZONE  48 Northing  m.N.

ผลการดำเนินการ  ตรวจสอบพื้นที่แล้ว พบว่า.....

อยู่ในแปลงพิสูจน์สิทธิ์ 30 มิ.ย. 41  อยู่ระหว่างการดำเนินการตามมาตรา 22  ดำเนินการตามมาตรา 22 แล้ว  
 ไม่อยู่ในแปลงพิสูจน์สิทธิ์ 30 มิ.ย. 41  อยู่ระหว่างการดำเนินการตามมาตรา 25  ดำเนินการตามมาตรา 25 แล้ว

\*มาตรา 22 พระราชบัญญัติอุทยานแห่งชาติ พ.ศ.2504 \*\*มาตรา 25 พระราชบัญญัติป่าสงวนแห่งชาติ พ.ศ.2535

**ภาพประกอบ (ถ่ายจากพิกัดกลางแปลงหมุนรอบ 4 ทิศ)**

เหนือ R10670034N



ใต้ R10670034S



ตะวันออก R10670034E



ตะวันตก R10670034W



ผู้รับผิดชอบ(หน่วยงาน) .....

ลงชื่อ .....(ผู้สำรวจ)

( )

ตำแหน่ง .....

วันที่ .....

ลงชื่อ .....(ผู้รับผิดชอบพื้นที่)

( )

ตำแหน่ง .....

วันที่ .....

แบบฟอร์มแสดงผลการดำเนินงานตรวจสอบพื้นที่ปลูกยางพาราและปาล์มน้ำมันในพื้นที่ป่าอนุรักษ์  
สำนักบริหารพื้นที่อนุรักษ์ที่ 3 (บ้านโป่ง)

การใช้ที่ดิน  ยางพารา อายุ ..... ปี เนื้อที่ประมาณ ..... ไร่  
 ปาล์มน้ำมัน อายุ ..... ปี เนื้อที่ประมาณ ..... ไร่  
 พื้นที่อื่นๆ (ระบุ) ..... เนื้อที่ประมาณ ..... ไร่

ประเภทพื้นที่  ป่าอนุรักษ์ชื่อ อุทยานแห่งชาติเขาแหลม  
 ป่าสงวนแห่งชาติชื่อ .....  
 พื้นที่อื่นๆ (ระบุ) .....

ที่ตั้ง ชื่อหมู่บ้าน/ชุมชน ..... หมู่ที่ ..... ตำบล ..... อำเภอ ..... จังหวัด .....

ค่าพิกัดกลางแปลง โดยประมาณ(ส่วนภูมิสารสนเทศ) ในพื้นที่  
UTM WGS 84 Easting 468419 m.E. UTM WGS 84  47 Easting       m.E.  
ZONE 47 Northing 1652305 m.N. ZONE  48 Northing       m.N.

ผลการดำเนินการ  ตรวจสอบพื้นที่แล้ว พบว่า.....  
 อยู่ในแปลงพิสูจน์สิทธิ์ 30 มิ.ย. 41  อยู่ระหว่างการดำเนินการตามมาตรา 22  ดำเนินการตามมาตรา 22 แล้ว  
 ไม่อยู่ในแปลงพิสูจน์สิทธิ์ 30 มิ.ย. 41  อยู่ระหว่างการดำเนินการตามมาตรา 25  ดำเนินการตามมาตรา 25 แล้ว

\*มาตรา 22 พระราชบัญญัติอุทยานแห่งชาติ พ.ศ.2504 \*\*มาตรา 25 พระราชบัญญัติป่าสงวนแห่งชาติ พ.ศ.2535

ภาพประกอบ (ถ่ายจากพิกัดกลางแปลงหมุนรอบ 4 ทิศ)

เหนือ R10670035N



ใต้ R10670035S



ตะวันออก R10670035E



ตะวันตก R10670035W



ผู้รับผิดชอบ(หน่วยงาน) .....

ลงชื่อ .....(ผู้สำรวจ)

( )

ตำแหน่ง .....

วันที่ .....

ลงชื่อ .....(ผู้รับผิดชอบพื้นที่)

( )

ตำแหน่ง .....

วันที่ .....

แบบฟอร์มแสดงผลการดำเนินงานตรวจสอบพื้นที่ปลูกยางพาราและปาล์มน้ำมันในพื้นที่ป่าอนุรักษ์  
สำนักบริหารพื้นที่อนุรักษ์ที่ 3 (บ้านโป่ง)

การใช้ที่ดิน  ยางพารา อายุ ..... ปี เนื้อที่ประมาณ ..... ไร่  
 ปาล์มน้ำมัน อายุ ..... ปี เนื้อที่ประมาณ ..... ไร่  
 พื้นที่อื่นๆ (ระบุ) ..... เนื้อที่ประมาณ ..... ไร่

ประเภทพื้นที่  ป่าอนุรักษ์ชื่อ อุทยานแห่งชาติเขาแหลม  
 ป่าสงวนแห่งชาติชื่อ .....

ที่ตั้ง ชื่อหมู่บ้าน/ชุมชน ..... หมู่ที่ ..... ตำบล ..... อำเภอ ..... จังหวัด .....

ค่าพิกัดกลางแปลง โดยประมาณ(ส่วนภูมิสารสนเทศ)

UTM WGS 84 Easting 457218 m.E.

UTM WGS 84  47 Easting  m.E.

ZONE 47 Northing 1652386 m.N.

ZONE  48 Northing  m.N.

ผลการดำเนินการ  ตรวจสอบพื้นที่แล้ว พบว่า.....

อยู่ในแปลงพิสูจน์สิทธิ์ 30 มิ.ย. 41

อยู่ระหว่างการดำเนินการตามมาตรา 22

ดำเนินการตามมาตรา 22 แล้ว

ไม่อยู่ในแปลงพิสูจน์สิทธิ์ 30 มิ.ย. 41

อยู่ระหว่างการดำเนินการตามมาตรา 25

ดำเนินการตามมาตรา 25 แล้ว

\*มาตรา 22 พระราชบัญญัติอุทยานแห่งชาติ พ.ศ.2504

\*\*มาตรา 25 พระราชบัญญัติป่าสงวนแห่งชาติ พ.ศ.2535

ภาพประกอบ (ถ่ายจากพิกัดกลางแปลงหมุนรอบ 4 ทิศ)

เหนือ R10670036N



ใต้ R10670036S



ตะวันออก R10670036E



ตะวันตก R10670036W



ผู้รับผิดชอบ(หน่วยงาน) .....

ลงชื่อ .....(ผู้สำรวจ)

ลงชื่อ .....(ผู้รับผิดชอบพื้นที่)

( )

( )

ตำแหน่ง .....

ตำแหน่ง .....

วันที่ .....

วันที่ .....

แบบฟอร์มแสดงผลการดำเนินงานตรวจสอบพื้นที่ปลูกยางพาราและปาล์มน้ำมันในพื้นที่ป่าอนุรักษ์  
สำนักบริหารพื้นที่อนุรักษ์ที่ 3 (บ้านโป่ง)

การใช้ที่ดิน  ยางพารา อายุ ..... ปี เนื้อที่ประมาณ ..... ไร่  
 ปาล์มน้ำมัน อายุ ..... ปี เนื้อที่ประมาณ ..... ไร่  
 พื้นที่อื่นๆ (ระบุ) ..... เนื้อที่ประมาณ ..... ไร่

ประเภทพื้นที่  ป่าอนุรักษ์ชื่อ อุทยานแห่งชาติเขาแหลม  
 ป่าสงวนแห่งชาติชื่อ .....  
 พื้นที่อื่นๆ (ระบุ) .....

ที่ตั้ง ชื่อหมู่บ้าน/ชุมชน ..... หมู่ที่ ..... ตำบล ..... อำเภอ ..... จังหวัด .....

ค่าพิกัดกลางแปลง โดยประมาณ(ส่วนภูมิสารสนเทศ) ในพื้นที่

UTM WGS 84 Easting 467853 m.E. UTM WGS 84  47 Easting  m.E.  
 ZONE 47 Northing 1652448 m.N. ZONE  48 Northing  m.N.

ผลการดำเนินการ  ตรวจสอบพื้นที่แล้ว พบว่า.....

อยู่ในแปลงพิสูจน์สิทธิ์ 30 มิ.ย. 41  อยู่ระหว่างการดำเนินการตามมาตรา 22  ดำเนินการตามมาตรา 22 แล้ว  
 ไม่อยู่ในแปลงพิสูจน์สิทธิ์ 30 มิ.ย. 41  อยู่ระหว่างการดำเนินการตามมาตรา 25  ดำเนินการตามมาตรา 25 แล้ว

\*มาตรา 22 พระราชบัญญัติอุทยานแห่งชาติ พ.ศ.2504 \*\*มาตรา 25 พระราชบัญญัติป่าสงวนแห่งชาติ พ.ศ.2535

ภาพประกอบ (ถ่ายจากพิกัดกลางแปลงหมุนรอบ 4 ทิศ)

เหนือ P10670037N



ใต้ P10670037S



ตะวันออก P10670037E



ตะวันตก P10670037W



ผู้รับผิดชอบ(หน่วยงาน) .....

ลงชื่อ .....(ผู้สำรวจ)

ลงชื่อ .....(ผู้รับผิดชอบพื้นที่)

( )

( )

ตำแหน่ง .....

ตำแหน่ง .....

วันที่ .....

วันที่ .....

**แบบฟอร์มแสดงผลการดำเนินงานตรวจสอบพื้นที่ปลูกยางพาราและปาล์มน้ำมันในพื้นที่ป่าอนุรักษ์  
สำนักบริหารพื้นที่อนุรักษ์ที่ 3 (บ้านโป่ง)**

การใช้ที่ดิน  ยางพารา อายุ ..... ปี เนื้อที่ประมาณ ..... ไร่  
 ปาล์มน้ำมัน อายุ ..... ปี เนื้อที่ประมาณ ..... ไร่  
 พื้นที่อื่นๆ (ระบุ) ..... เนื้อที่ประมาณ ..... ไร่

ประเภทพื้นที่  ป่าอนุรักษ์ชื่อ อุทยานแห่งชาติเขาแหลม  
 ป่าสงวนแห่งชาติชื่อ .....  
 พื้นที่อื่นๆ (ระบุ) .....

ที่ตั้ง ชื่อหมู่บ้าน/ชุมชน ..... หมู่ที่ ..... ตำบล ..... อำเภอ ..... จังหวัด .....

ค่าพิกัดกลางแปลง โดยประมาณ(ส่วนภูมิสารสนเทศ) ในพื้นที่

UTM WGS 84 Easting **467010** m.E. UTM WGS 84  47 Easting  m.E.  
 ZONE **47** Northing **1652769** m.N. ZONE  48 Northing  m.N.

ผลการดำเนินการ  ตรวจสอบพื้นที่แล้ว พบว่า.....  
 อยู่ในแปลงพิสูจน์สิทธิ์ 30 มิ.ย. 41  อยู่ระหว่างการดำเนินการตามมาตรา 22  ดำเนินการตามมาตรา 22 แล้ว  
 ไม่อยู่ในแปลงพิสูจน์สิทธิ์ 30 มิ.ย. 41  อยู่ระหว่างการดำเนินการตามมาตรา 25  ดำเนินการตามมาตรา 25 แล้ว

\*มาตรา 22 พระราชบัญญัติอุทยานแห่งชาติ พ.ศ.2504

\*\*มาตรา 25 พระราชบัญญัติป่าสงวนแห่งชาติ พ.ศ.2535

**ภาพประกอบ (ถ่ายจากพิกัดกลางแปลงหมุนรอบ 4 ทิศ)**

เหนือ R10670038N



ใต้ R10670038S



ตะวันออก R10670038E



ตะวันตก R10670038W



ผู้รับผิดชอบ(หน่วยงาน) .....

ลงชื่อ .....(ผู้สำรวจ)

ลงชื่อ .....(ผู้รับผิดชอบพื้นที่)

( )

( )

ตำแหน่ง .....

ตำแหน่ง .....

วันที่ .....

วันที่ .....

แบบฟอร์มแสดงผลการดำเนินงานตรวจสอบพื้นที่ปลูกยางพาราและปาล์มน้ำมันในพื้นที่ป่าอนุรักษ์  
สำนักบริหารพื้นที่อนุรักษ์ที่ 3 (บ้านโป่ง)

การใช้ที่ดิน  ยางพารา อายุ ..... ปี เนื้อที่ประมาณ ..... ไร่  
 ปาล์มน้ำมัน อายุ ..... ปี เนื้อที่ประมาณ ..... ไร่  
 พื้นที่อื่นๆ (ระบุ) ..... เนื้อที่ประมาณ ..... ไร่

ประเภทพื้นที่  ป่าอนุรักษ์ชื่อ อุทยานแห่งชาติเขาแหลม  
 ป่าสงวนแห่งชาติชื่อ .....  
 พื้นที่อื่นๆ (ระบุ) .....

ที่ตั้ง ชื่อหมู่บ้าน/ชุมชน ..... หมู่ที่ ..... ตำบล ..... อำเภอ ..... จังหวัด .....

ค่าพิกัดกลางแปลง โดยประมาณ(ส่วนภูมิสารสนเทศ) ในพื้นที่

UTM WGS 84 Easting 457385 m.E. UTM WGS 84  47 Easting  m.E.  
 ZONE 47 Northing 1652817 m.N. ZONE  48 Northing  m.N.

ผลการดำเนินการ  ตรวจสอบพื้นที่แล้ว พบว่า.....

อยู่ในแปลงพิสูจน์สิทธิ์ 30 มิ.ย. 41  อยู่ระหว่างการดำเนินการตามมาตรา 22  ดำเนินการตามมาตรา 22 แล้ว  
 ไม่อยู่ในแปลงพิสูจน์สิทธิ์ 30 มิ.ย. 41  อยู่ระหว่างการดำเนินการตามมาตรา 25  ดำเนินการตามมาตรา 25 แล้ว

\*มาตรา 22 พระราชบัญญัติอุทยานแห่งชาติ พ.ศ.2504      \*\*มาตรา 25 พระราชบัญญัติป่าสงวนแห่งชาติ พ.ศ.2535

## ภาพประกอบ (ถ่ายจากพิกัดกลางแปลงหมุนรอบ 4 ทิศ)

เหนือ R10670039N



ใต้ R10670039S



ตะวันออก R10670039E



ตะวันตก R10670039W



ผู้รับผิดชอบ(หน่วยงาน) .....

ลงชื่อ .....(ผู้สำรวจ)      ลงชื่อ .....(ผู้รับผิดชอบพื้นที่)  
 ( )      ( )

ตำแหน่ง .....      ตำแหน่ง .....

วันที่ .....      วันที่ .....



**แบบฟอร์มแสดงผลการดำเนินงานตรวจสอบพื้นที่ปลูกยางพาราและปาล์มน้ำมันในพื้นที่ป่าอนุรักษ์  
สำนักบริหารพื้นที่อนุรักษ์ที่ 3 (บ้านโป่ง)**

การใช้ที่ดิน  ยางพารา อายุ ..... ปี เนื้อที่ประมาณ ..... ไร่  
 ปาล์มน้ำมัน อายุ ..... ปี เนื้อที่ประมาณ ..... ไร่  
 พื้นที่อื่นๆ (ระบุ) ..... เนื้อที่ประมาณ ..... ไร่





ประเภทพื้นที่  ป่าอนุรักษ์ชื่อ อุทยานแห่งชาติเขาแหลม  
 ป่าสงวนแห่งชาติชื่อ .....  
 พื้นที่อื่นๆ (ระบุ) .....

ที่ตั้ง ชื่อหมู่บ้าน/ชุมชน ..... หมู่ที่ ..... ตำบล ..... อำเภอ ..... จังหวัด .....

ค่าพิกัดกลางแปลง โดยประมาณ(ส่วนภูมิสารสนเทศ) ในพื้นที่  
 UTM WGS 84 Easting **460405** m.E. UTM WGS 84  47 Easting       m.E.  
 ZONE 47 Northing **1652817** m.N. ZONE  48 Northing        m.N.

ผลการดำเนินการ  ตรวจสอบพื้นที่แล้ว พบว่า.....  
 อยู่ในแปลงพิสูจน์สิทธิ์ 30 มิ.ย. 41  อยู่ระหว่างการดำเนินการตามมาตรา 22  ดำเนินการตามมาตรา 22 แล้ว  
 ไม่อยู่ในแปลงพิสูจน์สิทธิ์ 30 มิ.ย. 41  อยู่ระหว่างการดำเนินการตามมาตรา 25  ดำเนินการตามมาตรา 25 แล้ว  
 \*มาตรา 22 พระราชบัญญัติอุทยานแห่งชาติ พ.ศ.2504 \*\*มาตรา 25 พระราชบัญญัติป่าสงวนแห่งชาติ พ.ศ.2535

**ภาพประกอบ (ถ่ายจากพิกัดกลางแปลงหมุนรอบ 4 ทิศ)**

|  |  |
|--|--|
| เหนือ R10670040N<br>    | ใต้ R10670040S<br>     |
| ตะวันออก R10670040E<br> | ตะวันตก R10670040W<br> |

ผู้รับผิดชอบ(หน่วยงาน) .....

|                               |  |
|-------------------------------|--|
| ลงชื่อ .....(ผู้สำรวจ)<br>( ) | ลงชื่อ .....(ผู้รับผิดชอบพื้นที่)<br>( ) |
| ตำแหน่ง .....                 | ตำแหน่ง .....                            |
| วันที่ .....                  | วันที่ .....                             |



แบบฟอร์มแสดงผลการดำเนินงานตรวจสอบพื้นที่ปลูกยางพาราและปาล์มน้ำมันในพื้นที่ป่าอนุรักษ์  
สำนักบริหารพื้นที่อนุรักษ์ที่ 3 (บ้านโป่ง)

การใช้ที่ดิน  ยางพารา อายุ ..... ปี เนื้อที่ประมาณ ..... ไร่  
 ปาล์มน้ำมัน อายุ ..... ปี เนื้อที่ประมาณ ..... ไร่  
 พื้นที่อื่นๆ (ระบุ) ..... เนื้อที่ประมาณ ..... ไร่

ประเภทพื้นที่  ป่าอนุรักษ์ชื่อ อุทยานแห่งชาติเขาแหลม  
 ป่าสงวนแห่งชาติชื่อ .....  
 พื้นที่อื่นๆ (ระบุ) .....

ที่ตั้ง ชื่อหมู่บ้าน/ชุมชน ..... หมู่ที่ ..... ตำบล ..... อำเภอ ..... จังหวัด .....

ค่าพิกัดกลางแปลง โดยประมาณ(ส่วนภูมิสารสนเทศ) ในพื้นที่

UTM WGS 84 Easting 466494 m.E. UTM WGS 84  47 Easting  m.E.  
ZONE 47 Northing 1653213 m.N. ZONE  48 Northing  m.N.

ผลการดำเนินการ  ตรวจสอบพื้นที่แล้ว พบว่า.....

อยู่ในแปลงพิสูจน์สิทธิ์ 30 มิ.ย. 41  อยู่ระหว่างการดำเนินการตามมาตรา 22  ดำเนินการตามมาตรา 22 แล้ว  
 ไม่อยู่ในแปลงพิสูจน์สิทธิ์ 30 มิ.ย. 41  อยู่ระหว่างการดำเนินการตามมาตรา 25  ดำเนินการตามมาตรา 25 แล้ว

\*มาตรา 22 พระราชบัญญัติอุทยานแห่งชาติ พ.ศ.2504 \*\*มาตรา 25 พระราชบัญญัติป่าสงวนแห่งชาติ พ.ศ.2535

ภาพประกอบ (ถ่ายจากพิกัดกลางแปลงหมุนรอบ 4 ทิศ)

เหนือ R10670042N



ใต้ R10670042S



ตะวันออก R10670042E



ตะวันตก R10670042W



ผู้รับผิดชอบ(หน่วยงาน) .....

ลงชื่อ .....(ผู้สำรวจ)

ลงชื่อ .....(ผู้รับผิดชอบพื้นที่)

( )

( )

ตำแหน่ง .....

ตำแหน่ง .....

วันที่ .....

วันที่ .....

แบบฟอร์มแสดงผลการดำเนินงานตรวจสอบพื้นที่ปลูกยางพาราและปาล์มน้ำมันในพื้นที่ป่าอนุรักษ์  
 สำนักบริหารพื้นที่อนุรักษ์ที่ 3 (บ้านโป่ง)

การใช้ที่ดิน  ยางพารา อายุ ..... ปี เนื้อที่ประมาณ ..... ไร่  
 ปาล์มน้ำมัน อายุ ..... ปี เนื้อที่ประมาณ ..... ไร่  
 พื้นที่อื่นๆ (ระบุ) ..... เนื้อที่ประมาณ ..... ไร่

ประเภทพื้นที่  ป่าอนุรักษ์ชื่อ อุทยานแห่งชาติเขาแหลม  
 ป่าสงวนแห่งชาติชื่อ .....  
 พื้นที่อื่นๆ (ระบุ) .....

ที่ตั้ง ชื่อหมู่บ้าน/ชุมชน ..... หมู่ที่ ..... ตำบล ..... อำเภอ ..... จังหวัด .....

ค่าพิกัดกลางแปลง โดยประมาณ(ส่วนภูมิสารสนเทศ) ในพื้นที่

UTM WGS 84 Easting 457178 m.E. UTM WGS 84  47 Easting  m.E.  
 ZONE 47 Northing 1653339 m.N. ZONE  48 Northing  m.N.

ผลการดำเนินการ  ตรวจสอบพื้นที่แล้ว พบว่า.....

อยู่ในแปลงพิสูจน์สิทธิ์ 30 มิ.ย. 41  อยู่ระหว่างการดำเนินการตามมาตรา 22  ดำเนินการตามมาตรา 22 แล้ว  
 ไม่อยู่ในแปลงพิสูจน์สิทธิ์ 30 มิ.ย. 41  อยู่ระหว่างการดำเนินการตามมาตรา 25  ดำเนินการตามมาตรา 25 แล้ว

\*มาตรา 22 พระราชบัญญัติอุทยานแห่งชาติ พ.ศ.2504 \*\*มาตรา 25 พระราชบัญญัติป่าสงวนแห่งชาติ พ.ศ.2535

## ภาพประกอบ (ถ่ายจากพิกัดกลางแปลงหมุนรอบ 4 ทิศ)

เหนือ R10670043N



ใต้ R10670043S



ตะวันออก R10670043E



ตะวันตก R10670043W



ผู้รับผิดชอบ(หน่วยงาน) .....

ลงชื่อ .....(ผู้สำรวจ)

ลงชื่อ .....(ผู้รับผิดชอบพื้นที่)

( )

( )

ตำแหน่ง .....

ตำแหน่ง .....

วันที่ .....

วันที่ .....

แบบฟอร์มแสดงผลการดำเนินงานตรวจสอบพื้นที่ปลูกยางพาราและปาล์มน้ำมันในพื้นที่ป่าอนุรักษ์  
สำนักบริหารพื้นที่อนุรักษ์ที่ 3 (บ้านโป่ง)

การใช้ที่ดิน  ยางพารา อายุ ..... ปี เนื้อที่ประมาณ ..... ไร่  
 ปาล์มน้ำมัน อายุ ..... ปี เนื้อที่ประมาณ ..... ไร่  
 พื้นที่อื่นๆ (ระบุ) ..... เนื้อที่ประมาณ ..... ไร่

ประเภทพื้นที่  ป่าอนุรักษ์ชื่อ อุทยานแห่งชาติเขาแหลม  
 ป่าสงวนแห่งชาติชื่อ .....  
 พื้นที่อื่นๆ (ระบุ) .....

ที่ตั้ง ชื่อหมู่บ้าน/ชุมชน ..... หมู่ที่ ..... ตำบล ..... อำเภอ ..... จังหวัด .....

ค่าพิกัดกลางแปลง โดยประมาณ(ส่วนภูมิสารสนเทศ) ในพื้นที่  
UTM WGS 84 Easting 460337 m.E. UTM WGS 84  47 Easting      m.E.  
ZONE 47 Northing 1653406 m.N. ZONE  48 Northing       m.N.

ผลการดำเนินการ  ตรวจสอบพื้นที่แล้ว พบว่า.....

อยู่ในแปลงพิสูจน์สิทธิ์ 30 มิ.ย. 41  อยู่ระหว่างการดำเนินการตามมาตรา 22  ดำเนินการตามมาตรา 22 แล้ว  
 ไม่อยู่ในแปลงพิสูจน์สิทธิ์ 30 มิ.ย. 41  อยู่ระหว่างการดำเนินการตามมาตรา 25  ดำเนินการตามมาตรา 25 แล้ว

\*มาตรา 22 พระราชบัญญัติอุทยานแห่งชาติ พ.ศ.2504

\*\*มาตรา 25 พระราชบัญญัติป่าสงวนแห่งชาติ พ.ศ.2535

ภาพประกอบ (ถ่ายจากพิกัดกลางแปลงหมุนรอบ 4 ทิศ)

เหนือ R10670044N



ใต้ R10670044S



ตะวันออก R10670044E



ตะวันตก R10670044W



ผู้รับผิดชอบ(หน่วยงาน) .....

ลงชื่อ .....(ผู้สำรวจ)

ลงชื่อ .....(ผู้รับผิดชอบพื้นที่)

( )

( )

ตำแหน่ง .....

ตำแหน่ง .....

วันที่ .....

วันที่ .....

วันที่รายงาน   -   -

ครั้งที่รายงาน 01

รหัส P10670045

แบบฟอร์มแสดงผลการดำเนินงานตรวจสอบพื้นที่ปลูกยางพาราและปาล์มน้ำมันในพื้นที่ป่าอนุรักษ์  
สำนักบริหารพื้นที่อนุรักษ์ที่ 3 (บ้านโป่ง)

การใช้ที่ดิน  ยางพารา อายุ ..... ปี เนื้อที่ประมาณ ..... ไร่  
 ปาล์มน้ำมัน อายุ ..... ปี เนื้อที่ประมาณ ..... ไร่  
 พื้นที่อื่นๆ (ระบุ) ..... เนื้อที่ประมาณ ..... ไร่

ประเภทพื้นที่  ป่าอนุรักษ์ชื่อ อุทยานแห่งชาติเขาแหลม  
 ป่าสงวนแห่งชาติชื่อ .....  
 พื้นที่อื่นๆ (ระบุ) .....

ที่ตั้ง ชื่อหมู่บ้าน/ชุมชน ..... หมู่ที่ ..... ตำบล ..... อำเภอ ..... จังหวัด .....

ค่าพิกัดกลางแปลง โดยประมาณ(ส่วนภูมิสารสนเทศ) ในพื้นที่

UTM WGS 84 Easting **467060** m.E. UTM WGS 84  47 Easting       m.E.

ZONE **47** Northing **1653466** m.N. ZONE  48 Northing       m.N.

ผลการดำเนินการ  ตรวจสอบพื้นที่แล้ว พบว่า.....

อยู่ในแปลงพิสูจน์สิทธิ์ 30 มิ.ย. 41  อยู่ระหว่างการดำเนินการตามมาตรา 22  ดำเนินการตามมาตรา 22 แล้ว  
 ไม่อยู่ในแปลงพิสูจน์สิทธิ์ 30 มิ.ย. 41  อยู่ระหว่างการดำเนินการตามมาตรา 25  ดำเนินการตามมาตรา 25 แล้ว

\*มาตรา 22 พระราชบัญญัติอุทยานแห่งชาติ พ.ศ.2504      \*\*มาตรา 25 พระราชบัญญัติป่าสงวนแห่งชาติ พ.ศ.2535

ภาพประกอบ (ถ่ายจากพิกัดกลางแปลงหมุนรอบ 4 ทิศ)

เหนือ P10670045N



ใต้ P10670045S



ตะวันออก P10670045E



ตะวันตก P10670045W



ผู้รับผิดชอบ(หน่วยงาน) .....

ลงชื่อ ..... (ผู้สำรวจ)

ลงชื่อ ..... (ผู้รับผิดชอบพื้นที่)

( )

( )

ตำแหน่ง .....

ตำแหน่ง .....

วันที่ .....

วันที่ .....

วันที่รายงาน □□-□□-□□□□

ครั้งที่รายงาน 01  
รหัส R10670046

แบบฟอร์มแสดงผลการดำเนินงานตรวจสอบพื้นที่ปลูกยางพาราและปาล์มน้ำมันในพื้นที่ป่าอนุรักษ์  
สำนักบริหารพื้นที่อนุรักษ์ที่ 3 (บ้านโป่ง)

การใช้ที่ดิน  ยางพารา อายุ ..... ปี เนื้อที่ประมาณ ..... ไร่  
 ปาล์มน้ำมัน อายุ ..... ปี เนื้อที่ประมาณ ..... ไร่  
 พื้นที่อื่นๆ (ระบุ) ..... เนื้อที่ประมาณ ..... ไร่

ประเภทพื้นที่  ป่าอนุรักษ์ชื่อ อุทยานแห่งชาติเขาแหลม  
 ป่าสงวนแห่งชาติชื่อ .....  
 พื้นที่อื่นๆ (ระบุ) .....

ที่ตั้ง ชื่อหมู่บ้าน/ชุมชน ..... หมู่ที่ ..... ตำบล ..... อำเภอ ..... จังหวัด .....





ค่าพิกัดกลางแปลง โดยประมาณ(ส่วนภูมิสารสนเทศ) ในพื้นที่

UTM WGS 84 Easting 467046 m.E. UTM WGS 84  47 Easting       m.E.  
ZONE 47 Northing 1653618 m.N. ZONE  48 Northing       m.N.

ผลการดำเนินการ  ตรวจสอบพื้นที่แล้ว พบว่า.....  
 อยู่ในแปลงพิสูจน์สิทธิ์ 30 มิ.ย. 41  อยู่ระหว่างการดำเนินการตามมาตรา 22  ดำเนินการตามมาตรา 22 แล้ว  
 ไม่อยู่ในแปลงพิสูจน์สิทธิ์ 30 มิ.ย. 41  อยู่ระหว่างการดำเนินการตามมาตรา 25  ดำเนินการตามมาตรา 25 แล้ว

\*มาตรา 22 พระราชบัญญัติอุทยานแห่งชาติ พ.ศ.2504 \*\*มาตรา 25 พระราชบัญญัติป่าสงวนแห่งชาติ พ.ศ.2535

ภาพประกอบ (ถ่ายจากพิกัดกลางแปลงหมุนรอบ 4 ทิศ)

|   |  |
|---|--|
| เหนือ R10670046N  | ใต้ R10670046S   |
|  |  |
| ตะวันออก R10670046E   | ตะวันตก R10670046W   |
|  |  |

ผู้รับผิดชอบ(หน่วยงาน) .....

|                        |                                   |
|------------------------|-----------------------------------|
| ลงชื่อ .....(ผู้สำรวจ) | ลงชื่อ .....(ผู้รับผิดชอบพื้นที่) |
| ( )                    | ( )                               |
| ตำแหน่ง .....          | ตำแหน่ง .....                     |
| วันที่ .....           | วันที่ .....                      |

แบบฟอร์มแสดงผลการดำเนินงานตรวจสอบพื้นที่ปลูกยางพาราและปาล์มน้ำมันในพื้นที่ป่าอนุรักษ์  
สำนักบริหารพื้นที่อนุรักษ์ที่ 3 (บ้านโป่ง)

การใช้ที่ดิน  ยางพารา อายุ ..... ปี เนื้อที่ประมาณ ..... ไร่  
 ปาล์มน้ำมัน อายุ ..... ปี เนื้อที่ประมาณ ..... ไร่  
 พื้นที่อื่นๆ (ระบุ) ..... เนื้อที่ประมาณ ..... ไร่

ประเภทพื้นที่  ป่าอนุรักษ์ชื่อ อุทยานแห่งชาติเขาแหลม  
 ป่าสงวนแห่งชาติชื่อ .....  
 พื้นที่อื่นๆ (ระบุ) .....

ที่ตั้ง ชื่อหมู่บ้าน/ชุมชน ..... หมู่ที่ ..... ตำบล ..... อำเภอ ..... จังหวัด .....

ค่าพิกัดกลางแปลง โดยประมาณ(ส่วนภูมิสารสนเทศ) ในพื้นที่

UTM WGS 84 Easting 457323 m.E. UTM WGS 84  47 Easting  m.E.  
 ZONE 47 Northing 1653855 m.N. ZONE  48 Northing  m.N.

ผลการดำเนินการ  ตรวจสอบพื้นที่แล้ว พบว่า.....

อยู่ในแปลงพิสูจน์สิทธิ์ 30 มิ.ย. 41  อยู่ระหว่างการดำเนินการตามมาตรา 22  ดำเนินการตามมาตรา 22 แล้ว  
 ไม่อยู่ในแปลงพิสูจน์สิทธิ์ 30 มิ.ย. 41  อยู่ระหว่างการดำเนินการตามมาตรา 25  ดำเนินการตามมาตรา 25 แล้ว

\*มาตรา 22 พระราชบัญญัติอุทยานแห่งชาติ พ.ศ.2504      \*\*มาตรา 25 พระราชบัญญัติป่าสงวนแห่งชาติ พ.ศ.2535

## ภาพประกอบ (ถ่ายจากพิกัดกลางแปลงหมุนรอบ 4 ทิศ)

เหนือ R10670047N



ใต้ R10670047S



ตะวันออก R10670047E



ตะวันตก R10670047W



ผู้รับผิดชอบ(หน่วยงาน) .....

ลงชื่อ .....(ผู้สำรวจ)

( )

ตำแหน่ง .....

วันที่ .....

ลงชื่อ .....(ผู้รับผิดชอบพื้นที่)

( )

ตำแหน่ง .....

วันที่ .....









แบบฟอร์มแสดงผลการดำเนินงานตรวจสอบพื้นที่ปลูกยางพาราและปาล์มน้ำมันในพื้นที่ป่าอนุรักษ์  
สำนักบริหารพื้นที่อนุรักษ์ที่ 3 (บ้านโป่ง)

การใช้ที่ดิน  ยางพารา อายุ ..... ปี เนื้อที่ประมาณ ..... ไร่  
 ปาล์มน้ำมัน อายุ ..... ปี เนื้อที่ประมาณ ..... ไร่  
 พื้นที่อื่นๆ (ระบุ) ..... เนื้อที่ประมาณ ..... ไร่  
ประเภทพื้นที่  ป่าอนุรักษ์ชื่อ อุทยานแห่งชาติเขาแหลม  
 ป่าสงวนแห่งชาติชื่อ .....  
 พื้นที่อื่นๆ (ระบุ) .....  
ที่ตั้ง ชื่อหมู่บ้าน/ชุมชน ..... หมู่ที่ ..... ตำบล ..... อำเภอ ..... จังหวัด .....

ค่าพิกัดกลางแปลง โดยประมาณ(ส่วนภูมิสารสนเทศ) ในพื้นที่  
UTM WGS 84 Easting 459126 m.E. UTM WGS 84  47 Easting  m.E.  
ZONE 47 Northing 1654422 m.N. ZONE  48 Northing  m.N.

ผลการดำเนินการ  ตรวจสอบพื้นที่แล้ว พบว่า.....  
 อยู่ในแปลงพิสูจน์สิทธิ์ 30 มิ.ย. 41  อยู่ระหว่างการดำเนินการตามมาตรา 22  ดำเนินการตามมาตรา 22 แล้ว  
 ไม่อยู่ในแปลงพิสูจน์สิทธิ์ 30 มิ.ย. 41  อยู่ระหว่างการดำเนินการตามมาตรา 25  ดำเนินการตามมาตรา 25 แล้ว  
\*มาตรา 22 พระราชบัญญัติอุทยานแห่งชาติ พ.ศ.2504 \*\*มาตรา 25 พระราชบัญญัติป่าสงวนแห่งชาติ พ.ศ.2535

ภาพประกอบ (ถ่ายจากพิกัดกลางแปลงหมุนรอบ 4 ทิศ)

เหนือ R10670049N    
ตะวันออก R10670049E    
ใต้ R10670049S  
ตะวันตก R10670049W

ผู้รับผิดชอบ(หน่วยงาน) .....  
ลงชื่อ .....(ผู้สำรวจ) .....ลงชื่อ .....(ผู้รับผิดชอบพื้นที่)  
( ) ( )  
ตำแหน่ง .....ตำแหน่ง .....  
วันที่ .....วันที่ .....

แบบฟอร์มแสดงผลการดำเนินงานตรวจสอบพื้นที่ปลูกยางพาราและปาล์มน้ำมันในพื้นที่ป่าอนุรักษ์  
สำนักบริหารพื้นที่อนุรักษ์ที่ 3 (บ้านโป่ง)

การใช้ที่ดิน  ยางพารา อายุ ..... ปี เนื้อที่ประมาณ ..... ไร่  
 ปาล์มน้ำมัน อายุ ..... ปี เนื้อที่ประมาณ ..... ไร่  
 พื้นที่อื่นๆ (ระบุ) ..... เนื้อที่ประมาณ ..... ไร่

ประเภทพื้นที่  ป่าอนุรักษ์ชื่อ อุทยานแห่งชาติเขาแหลม  
 ป่าสงวนแห่งชาติชื่อ .....  
 พื้นที่อื่นๆ (ระบุ) .....

ที่ตั้ง ชื่อหมู่บ้าน/ชุมชน ..... หมู่ที่ ..... ตำบล ..... อำเภอ ..... จังหวัด .....

ค่าพิกัดกลางแปลง โดยประมาณ(ส่วนภูมิสารสนเทศ) ในพื้นที่

UTM WGS 84 Easting 466504 m.E. UTM WGS 84  47 Easting  m.E.  
 ZONE 47 Northing 1654423 m.N. ZONE  48 Northing  m.N.

ผลการดำเนินการ  ตรวจสอบพื้นที่แล้ว พบว่า.....

อยู่ในแปลงพิสูจน์สิทธิ์ 30 มิ.ย. 41  อยู่ระหว่างการดำเนินการตามมาตรา 22  ดำเนินการตามมาตรา 22 แล้ว  
 ไม่อยู่ในแปลงพิสูจน์สิทธิ์ 30 มิ.ย. 41  อยู่ระหว่างการดำเนินการตามมาตรา 25  ดำเนินการตามมาตรา 25 แล้ว

\*มาตรา 22 พระราชบัญญัติอุทยานแห่งชาติ พ.ศ.2504 \*\*มาตรา 25 พระราชบัญญัติป่าสงวนแห่งชาติ พ.ศ.2535

## ภาพประกอบ (ถ่ายจากพิกัดกลางแปลงหมุนรอบ 4 ทิศ)

เหนือ P10670050N



ใต้ P10670050S



ตะวันออก P10670050E



ตะวันตก P10670050W



ผู้รับผิดชอบ(หน่วยงาน) .....

ลงชื่อ .....(ผู้สำรวจ)

ลงชื่อ .....(ผู้รับผิดชอบพื้นที่)

( )

( )

ตำแหน่ง .....

ตำแหน่ง .....

วันที่ .....

วันที่ .....

วันที่รายงาน □□-□□-□□□□

ครั้งที่รายงาน 01

รหัส R10670051

**แบบฟอร์มแสดงผลการดำเนินงานตรวจสอบพื้นที่ปลูกยางพาราและปาล์มน้ำมันในพื้นที่ป่าอนุรักษ์**  
**สำนักบริหารพื้นที่อนุรักษ์ที่ 3 (บ้านโป่ง)**

การใช้ที่ดิน  ยางพารา อายุ ..... ปี เนื้อที่ประมาณ ..... ไร่  
 ปาล์มน้ำมัน อายุ ..... ปี เนื้อที่ประมาณ ..... ไร่  
 พื้นที่อื่นๆ (ระบุ) ..... เนื้อที่ประมาณ ..... ไร่

ประเภทพื้นที่  ป่าอนุรักษ์ชื่อ อุทยานแห่งชาติเขาแหลม  
 ป่าสงวนแห่งชาติชื่อ .....  
 พื้นที่อื่นๆ (ระบุ) .....

ที่ตั้ง ชื่อหมู่บ้าน/ชุมชน ..... หมู่ที่ ..... ตำบล ..... อำเภอ ..... จังหวัด .....





ค่าพิกัดกลางแปลง โดยประมาณ(ส่วนภูมิสารสนเทศ) ในพื้นที่

UTM WGS 84 Easting **467092** m.E. UTM WGS 84  47 Easting  m.E.  
ZONE **47** Northing **1654429** m.N. ZONE  48 Northing  m.N.

ผลการดำเนินการ  ตรวจสอบพื้นที่แล้ว พบว่า.....  
 อยู่ในแปลงพิสูจน์สิทธิ์ 30 มิ.ย. 41  อยู่ระหว่างการดำเนินการตามมาตรา 22  ดำเนินการตามมาตรา 22 แล้ว  
 ไม่อยู่ในแปลงพิสูจน์สิทธิ์ 30 มิ.ย. 41  อยู่ระหว่างการดำเนินการตามมาตรา 25  ดำเนินการตามมาตรา 25 แล้ว

\*มาตรา 22 พระราชบัญญัติอุทยานแห่งชาติ พ.ศ.2504      \*\*มาตรา 25 พระราชบัญญัติป่าสงวนแห่งชาติ พ.ศ.2535

ภาพประกอบ (ถ่ายจากพิกัดกลางแปลงหมุนรอบ 4 ทิศ)

|  |  |
|--|--|
| เหนือ R10670051N<br>    | ใต้ R10670051S<br>     |
| ตะวันออก R10670051E<br> | ตะวันตก R10670051W<br> |

ผู้รับผิดชอบ(หน่วยงาน) .....

ลงชื่อ ..... (ผู้สำรวจ)      ลงชื่อ ..... (ผู้รับผิดชอบพื้นที่)  
( )      ( )

ตำแหน่ง .....      ตำแหน่ง .....

วันที่ .....      วันที่ .....

แบบฟอร์มแสดงผลการดำเนินงานตรวจสอบพื้นที่ปลูกยางพาราและปาล์มน้ำมันในพื้นที่ป่าอนุรักษ์  
สำนักบริหารพื้นที่อนุรักษ์ที่ 3 (บ้านโป่ง)

การใช้ที่ดิน  ยางพารา อายุ ..... ปี เนื้อที่ประมาณ ..... ไร่  
 ปาล์มน้ำมัน อายุ ..... ปี เนื้อที่ประมาณ ..... ไร่  
 พื้นที่อื่นๆ (ระบุ) ..... เนื้อที่ประมาณ ..... ไร่

ประเภทพื้นที่  ป่าอนุรักษ์ชื่อ อุทยานแห่งชาติเขาแหลม  
 ป่าสงวนแห่งชาติชื่อ .....  
 พื้นที่อื่นๆ (ระบุ) .....

ที่ตั้ง ชื่อหมู่บ้าน/ชุมชน ..... หมู่ที่ ..... ตำบล ..... อำเภอ ..... จังหวัด .....

ค่าพิกัดกลางแปลง โดยประมาณ(ส่วนภูมิสารสนเทศ) ในพื้นที่  
 UTM WGS 84 Easting 456660 m.E. UTM WGS 84  47 Easting  m.E.  
 ZONE 47 Northing 1654529 m.N. ZONE  48 Northing  m.N.

ผลการดำเนินการ  ตรวจสอบพื้นที่แล้ว พบว่า.....  
 อยู่ในแปลงพิสูจน์สิทธิ์ 30 มิ.ย. 41  อยู่ระหว่างการดำเนินการตามมาตรา 22  ดำเนินการตามมาตรา 22 แล้ว  
 ไม่อยู่ในแปลงพิสูจน์สิทธิ์ 30 มิ.ย. 41  อยู่ระหว่างการดำเนินการตามมาตรา 25  ดำเนินการตามมาตรา 25 แล้ว  
 \*มาตรา 22 พระราชบัญญัติอุทยานแห่งชาติ พ.ศ.2504 \*\*มาตรา 25 พระราชบัญญัติป่าสงวนแห่งชาติ พ.ศ.2535

ภาพประกอบ (ถ่ายจากพิกัดกลางแปลงหมุนรอบ 4 ทิศ)

เหนือ R10670052N




ใต้ R10670052S



ตะวันออก R10670052E



ตะวันตก R10670052W



ผู้รับผิดชอบ(หน่วยงาน) .....

ลงชื่อ .....(ผู้สำรวจ)

ลงชื่อ .....(ผู้รับผิดชอบพื้นที่)

( )

( )

ตำแหน่ง .....

ตำแหน่ง .....

วันที่ .....

วันที่ .....



แบบฟอร์มแสดงผลการดำเนินงานตรวจสอบพื้นที่ปลูกยางพาราและปาล์มน้ำมันในพื้นที่ป่าอนุรักษ์

สำนักบริหารพื้นที่อนุรักษ์ที่ 3 (บ้านโป่ง)

**การใช้ที่ดิน**

ยางพารา อายุ ..... ปี เนื้อที่ประมาณ ..... ไร่

ปาล์มน้ำมัน อายุ ..... ปี เนื้อที่ประมาณ ..... ไร่

พื้นที่อื่นๆ (ระบุ) ..... เนื้อที่ประมาณ ..... ไร่

**ประเภทพื้นที่**

ป่าอนุรักษ์ชื่อ อุทยานแห่งชาติเขาแหลม

ป่าสงวนแห่งชาติชื่อ .....

พื้นที่อื่นๆ (ระบุ) .....

**ที่ตั้ง** ชื่อหมู่บ้าน/ชุมชน ..... หมู่ที่ ..... ตำบล ..... อำเภอ ..... จังหวัด .....

**ค่าพิกัดกลางแปลง** โดยประมาณ(ส่วนภูมิสารสนเทศ) **ในพื้นที่**

UTM WGS 84 Easting **458082** m.E. UTM WGS 84  47 Easting  m.E.

ZONE **47** Northing **1654579** m.N. ZONE  48 Northing  m.N.

**ผลการดำเนินการ**  ตรวจสอบพื้นที่แล้ว พบว่า.....


อยู่ในแปลงพิสูจน์สิทธิ์ 30 มิ.ย. 41  อยู่ระหว่างการดำเนินการตามมาตรา 22  ดำเนินการตามมาตรา 22 แล้ว

ไม่อยู่ในแปลงพิสูจน์สิทธิ์ 30 มิ.ย. 41  อยู่ระหว่างการดำเนินการตามมาตรา 25  ดำเนินการตามมาตรา 25 แล้ว


\*มาตรา 22 พระราชบัญญัติอุทยานแห่งชาติ พ.ศ.2504      \*\*มาตรา 25 พระราชบัญญัติป่าสงวนแห่งชาติ พ.ศ.2535

ภาพประกอบ (ถ่ายจากพิกัดกลางแปลงหมุนรอบ 4 ทิศ)


เหนือ R10670054N




ใต้ R10670054S



ตะวันออก R10670054E



ตะวันตก R10670054W



ผู้รับผิดชอบ(หน่วยงาน) .....

ลงชื่อ .....(ผู้สำรวจ)      ลงชื่อ .....(ผู้รับผิดชอบพื้นที่)

( )      ( )

ตำแหน่ง .....      ตำแหน่ง .....

วันที่ .....      วันที่ .....

แบบฟอร์มแสดงผลการดำเนินงานตรวจสอบพื้นที่ปลูกยางพาราและปาล์มน้ำมันในพื้นที่ป่าอนุรักษ์  
สำนักบริหารพื้นที่อนุรักษ์ที่ 3 (บ้านโป่ง)

การใช้ที่ดิน  ยางพารา อายุ ..... ปี เนื้อที่ประมาณ ..... ไร่  
 ปาล์มน้ำมัน อายุ ..... ปี เนื้อที่ประมาณ ..... ไร่  
 พื้นที่อื่นๆ (ระบุ) ..... เนื้อที่ประมาณ ..... ไร่

ประเภทพื้นที่  ป่าอนุรักษ์ชื่อ อุทยานแห่งชาติเขาแหลม  
 ป่าสงวนแห่งชาติชื่อ .....  
 พื้นที่อื่นๆ (ระบุ) .....

ที่ตั้ง ชื่อหมู่บ้าน/ชุมชน ..... หมู่ที่ ..... ตำบล ..... อำเภอ ..... จังหวัด .....

ค่าพิกัดกลางแปลง โดยประมาณ(ส่วนภูมิสารสนเทศ) ในพื้นที่

UTM WGS 84 Easting 465992 m.E. UTM WGS 84  47 Easting  m.E.  
 ZONE 47 Northing 1654664 m.N. ZONE  48 Northing  m.N.

ผลการดำเนินการ  ตรวจสอบพื้นที่แล้ว พบว่า.....

อยู่ในแปลงพิสูจน์สิทธิ์ 30 มิ.ย. 41  อยู่ระหว่างการดำเนินการตามมาตรา 22  ดำเนินการตามมาตรา 22 แล้ว  
 ไม่อยู่ในแปลงพิสูจน์สิทธิ์ 30 มิ.ย. 41  อยู่ระหว่างการดำเนินการตามมาตรา 25  ดำเนินการตามมาตรา 25 แล้ว

\*มาตรา 22 พระราชบัญญัติอุทยานแห่งชาติ พ.ศ.2504 \*\*มาตรา 25 พระราชบัญญัติป่าสงวนแห่งชาติ พ.ศ.2535

## ภาพประกอบ (ถ่ายจากพิกัดกลางแปลงหมุนรอบ 4 ทิศ)

เหนือ R10670055N



ใต้ R10670055S



ตะวันออก R10670055E



ตะวันตก R10670055W



ผู้รับผิดชอบ(หน่วยงาน) .....

ลงชื่อ .....(ผู้สำรวจ)

ลงชื่อ .....(ผู้รับผิดชอบพื้นที่)

( )

( )

ตำแหน่ง .....

ตำแหน่ง .....

วันที่ .....

วันที่ .....



แบบฟอร์มแสดงผลการดำเนินงานตรวจสอบพื้นที่ปลูกยางพาราและปาล์มน้ำมันในพื้นที่ป่าอนุรักษ์  
สำนักบริหารพื้นที่อนุรักษ์ที่ 3 (บ้านโป่ง)

การใช้ที่ดิน  ยางพารา อายุ ..... ปี เนื้อที่ประมาณ ..... ไร่  
 ปาล์มน้ำมัน อายุ ..... ปี เนื้อที่ประมาณ ..... ไร่  
 พื้นที่อื่นๆ (ระบุ) ..... เนื้อที่ประมาณ ..... ไร่

ประเภทพื้นที่  ป่าอนุรักษ์ชื่อ อุทยานแห่งชาติเขาแหลม  
 ป่าสงวนแห่งชาติชื่อ .....  
 พื้นที่อื่นๆ (ระบุ) .....

ที่ตั้ง ชื่อหมู่บ้าน/ชุมชน ..... หมู่ที่ ..... ตำบล ..... อำเภอ ..... จังหวัด .....

ค่าพิกัดกลางแปลง โดยประมาณ(ส่วนภูมิสารสนเทศ) ในพื้นที่  
UTM WGS 84 Easting 466772 m.E. UTM WGS 84  47 Easting       m.E.  
ZONE 47 Northing 1654753 m.N. ZONE  48 Northing       m.N.

ผลการดำเนินการ  ตรวจสอบพื้นที่แล้ว พบว่า.....

อยู่ในแปลงพิสูจน์สิทธิ์ 30 มิ.ย. 41  อยู่ระหว่างการดำเนินการตามมาตรา 22  ดำเนินการตามมาตรา 22 แล้ว  
 ไม่อยู่ในแปลงพิสูจน์สิทธิ์ 30 มิ.ย. 41  อยู่ระหว่างการดำเนินการตามมาตรา 25  ดำเนินการตามมาตรา 25 แล้ว

\*มาตรา 22 พระราชบัญญัติอุทยานแห่งชาติ พ.ศ.2504 \*\*มาตรา 25 พระราชบัญญัติป่าสงวนแห่งชาติ พ.ศ.2535

ภาพประกอบ (ถ่ายจากพิกัดกลางแปลงหมุนรอบ 4 ทิศ)

เหนือ R10670056N




ใต้ R10670056S



ตะวันออก R10670056E



ตะวันตก R10670056W



ผู้รับผิดชอบ(หน่วยงาน) .....

ลงชื่อ .....(ผู้สำรวจ)

ลงชื่อ .....(ผู้รับผิดชอบพื้นที่)

( )

( )

ตำแหน่ง .....

ตำแหน่ง .....

วันที่ .....

วันที่ .....

**แบบฟอร์มแสดงผลการดำเนินงานตรวจสอบพื้นที่ปลูกยางพาราและปาล์มน้ำมันในพื้นที่ป่าอนุรักษ์  
สำนักบริหารพื้นที่อนุรักษ์ที่ 3 (บ้านโป่ง)**

**การใช้ที่ดิน**

|  |            |    |                      |     |
|--|------------|----|----------------------|-----|
| <input type="checkbox"/> ยางพารา                   | อายุ ..... | ปี | เนื้อที่ประมาณ ..... | ไร่ |
| <input type="checkbox"/> ปาล์มน้ำมัน               | อายุ ..... | ปี | เนื้อที่ประมาณ ..... | ไร่ |
| <input type="checkbox"/> พื้นที่อื่นๆ (ระบุ) ..... |            |    | เนื้อที่ประมาณ ..... | ไร่ |

**ประเภทพื้นที่**

ป่าอนุรักษ์ชื่อ อุทยานแห่งชาติเขาแหลม

ป่าสงวนแห่งชาติชื่อ .....

พื้นที่อื่นๆ (ระบุ) .....

**ที่ตั้ง** ชื่อหมู่บ้าน/ชุมชน ..... หมู่ที่ ..... ตำบล ..... อำเภอ ..... จังหวัด .....

**ค่าพิกัดกลางแปลง**      **โดยประมาณ(ส่วนภูมิสารสนเทศ)**      **ในพื้นที่**

UTM WGS 84      Easting      **466456** m.E.      UTM WGS 84  47 Easting            m.E.





**ZONE 47**      Northing      **1654779** m.N.      ZONE       48 Northing            m.N.

**ผลการดำเนินการ**     ตรวจสอบพื้นที่แล้ว    พบว่า.....

|   |   |  |
|---|---|--|
| <input type="checkbox"/> อยู่ในแปลงพิสูจน์สิทธิ์ 30 มิ.ย. 41    | <input type="checkbox"/> อยู่ระหว่างการดำเนินการตามมาตรา 22 | <input type="checkbox"/> ดำเนินการตามมาตรา 22 แล้ว |
| <input type="checkbox"/> ไม่อยู่ในแปลงพิสูจน์สิทธิ์ 30 มิ.ย. 41 | <input type="checkbox"/> อยู่ระหว่างการดำเนินการตามมาตรา 25 | <input type="checkbox"/> ดำเนินการตามมาตรา 25 แล้ว |

\*มาตรา 22 พระราชบัญญัติอุทยานแห่งชาติ พ.ศ.2504      \*\*มาตรา 25 พระราชบัญญัติป่าสงวนแห่งชาติ พ.ศ.2535

**ภาพประกอบ (ถ่ายจากพิกัดกลางแปลงหมุนรอบ 4 ทิศ)**

|   |   |
|---|---|
| <p>เหนือ    R10670057N</p>     | <p>ใต้    R10670057S</p>      |
| <p>ตะวันออก    R10670057E</p>  | <p>ตะวันตก    R10670057W</p>  |

ผู้รับผิดชอบ(หน่วยงาน) .....

|  |   |
|--|---|
| ลงชื่อ .....(ผู้สำรวจ)<br>( ..... )<br>ตำแหน่ง .....<br>วันที่ ..... | ลงชื่อ .....(ผู้รับผิดชอบพื้นที่)<br>( ..... )<br>ตำแหน่ง .....<br>วันที่ ..... |
|--|---|

วันที่รายงาน □□-□□-□□□□

ครั้งที่รายงาน 01

รหัส R10670058

แบบฟอร์มแสดงผลการดำเนินงานตรวจสอบพื้นที่ปลูกยางพาราและปาล์มน้ำมันในพื้นที่ป่าอนุรักษ์  
สำนักบริหารพื้นที่อนุรักษ์ที่ 3 (บ้านโป่ง)

การใช้ที่ดิน  ยางพารา อายุ ..... ปี เนื้อที่ประมาณ ..... ไร่  
 ปาล์มน้ำมัน อายุ ..... ปี เนื้อที่ประมาณ ..... ไร่  
 พื้นที่อื่นๆ (ระบุ) ..... เนื้อที่ประมาณ ..... ไร่

ประเภทพื้นที่  ป่าอนุรักษ์ชื่อ อุทยานแห่งชาติเขาแหลม  
 ป่าสงวนแห่งชาติชื่อ .....  
 พื้นที่อื่นๆ (ระบุ) .....

ที่ตั้ง ชื่อหมู่บ้าน/ชุมชน ..... หมู่ที่ ..... ตำบล ..... อำเภอ ..... จังหวัด .....

ค่าพิกัดกลางแปลง โดยประมาณ(ส่วนภูมิสารสนเทศ) ในพื้นที่  
UTM WGS 84 Easting **466383** m.E. UTM WGS 84  47 Easting       m.E.  
ZONE **47** Northing **1655203** m.N. ZONE  48 Northing       m.N.

ผลการดำเนินการ  ตรวจสอบพื้นที่แล้ว พบว่า.....  
 อยู่ในแปลงพิสูจน์สิทธิ์ 30 มิ.ย. 41  อยู่ระหว่างการดำเนินการตามมาตรา 22  ดำเนินการตามมาตรา 22 แล้ว  
 ไม่อยู่ในแปลงพิสูจน์สิทธิ์ 30 มิ.ย. 41  อยู่ระหว่างการดำเนินการตามมาตรา 25  ดำเนินการตามมาตรา 25 แล้ว

\*มาตรา 22 พระราชบัญญัติอุทยานแห่งชาติ พ.ศ.2504

\*\*มาตรา 25 พระราชบัญญัติป่าสงวนแห่งชาติ พ.ศ.2535

ภาพประกอบ (ถ่ายจากพิกัดกลางแปลงหมุนรอบ 4 ทิศ)

เหนือ R10670058N




ใต้ R10670058S



ตะวันออก R10670058E



ตะวันตก R10670058W



ผู้รับผิดชอบ(หน่วยงาน) .....

ลงชื่อ ..... (ผู้สำรวจ)

( )

ตำแหน่ง .....

วันที่ .....

ลงชื่อ ..... (ผู้รับผิดชอบพื้นที่)

( )

ตำแหน่ง .....

วันที่ .....



### แบบฟอร์มแสดงผลการดำเนินงานตรวจสอบพื้นที่ปลูกยางพาราและปาล์มน้ำมันในพื้นที่ป่าอนุรักษ์

#### สำนักบริหารพื้นที่อนุรักษ์ที่ 3 (บ้านโป่ง)

การใช้ที่ดิน  ยางพารา อายุ ..... ปี เนื้อที่ประมาณ ..... ไร่

ปาล์มน้ำมัน อายุ ..... ปี เนื้อที่ประมาณ ..... ไร่

พื้นที่อื่นๆ (ระบุ) ..... เนื้อที่ประมาณ ..... ไร่

ประเภทพื้นที่  ป่าอนุรักษ์ชื่อ อุทยานแห่งชาติเขาแหลม

ป่าสงวนแห่งชาติชื่อ .....

พื้นที่อื่นๆ (ระบุ) .....

ที่ตั้ง ชื่อหมู่บ้าน/ชุมชน ..... หมู่ที่ ..... ตำบล ..... อำเภอ ..... จังหวัด .....

ค่าพิกัดกลางแปลง โดยประมาณ(ส่วนภูมิสารสนเทศ) ในพื้นที่

UTM WGS 84 Easting **454136** m.E. UTM WGS 84  47 Easting  m.E.

ZONE 47 Northing **1664236** m.N. ZONE  48 Northing  m.N.

ผลการดำเนินการ  ตรวจสอบพื้นที่แล้ว พบว่า.....

อยู่ในแปลงพิสูจน์สิทธิ์ 30 มิ.ย. 41  อยู่ระหว่างการดำเนินการตามมาตรา 22  ดำเนินการตามมาตรา 22 แล้ว

ไม่อยู่ในแปลงพิสูจน์สิทธิ์ 30 มิ.ย. 41  อยู่ระหว่างการดำเนินการตามมาตรา 25  ดำเนินการตามมาตรา 25 แล้ว

\*มาตรา 22 พระราชบัญญัติอุทยานแห่งชาติ พ.ศ.2504

\*\*มาตรา 25 พระราชบัญญัติป่าสงวนแห่งชาติ พ.ศ.2535

ภาพประกอบ (ถ่ายจากพิกัดกลางแปลงหมุนรอบ 4 ทิศ)

เหนือ R10670060N



ใต้ R10670060S



ตะวันออก R10670060E



ตะวันตก R10670060W



ผู้รับผิดชอบ(หน่วยงาน) .....

ลงชื่อ .....(ผู้สำรวจ)

( )

ตำแหน่ง .....

วันที่ .....

ลงชื่อ .....(ผู้รับผิดชอบพื้นที่)

( )

ตำแหน่ง .....

วันที่ .....

วันที่รายงาน --

ครั้งที่รายงาน 01

รหัส R10670061

แบบฟอร์มแสดงผลการดำเนินงานตรวจสอบพื้นที่ปลูกยางพาราและปาล์มน้ำมันในพื้นที่ป่าอนุรักษ์  
สำนักบริหารพื้นที่อนุรักษ์ที่ 3 (บ้านโป่ง)

การใช้ที่ดิน  ยางพารา อายุ ..... ปี เนื้อที่ประมาณ ..... ไร่  
 ปาล์มน้ำมัน อายุ ..... ปี เนื้อที่ประมาณ ..... ไร่  
 พื้นที่อื่นๆ (ระบุ) ..... เนื้อที่ประมาณ ..... ไร่

ประเภทพื้นที่  ป่าอนุรักษ์ชื่อ อุทยานแห่งชาติเขาแหลม  
 ป่าสงวนแห่งชาติชื่อ .....  
 พื้นที่อื่นๆ (ระบุ) .....





ที่ตั้ง ชื่อหมู่บ้าน/ชุมชน ..... หมู่ที่ ..... ตำบล ..... อำเภอ ..... จังหวัด .....

ค่าพิกัดกลางแปลง โดยประมาณ(ส่วนภูมิสารสนเทศ) ในพื้นที่  
UTM WGS 84 Easting **454008** m.E. UTM WGS 84  47 Easting  m.E.  
ZONE **47** Northing **1665427** m.N. ZONE  48 Northing  m.N.

ผลการดำเนินการ  ตรวจสอบพื้นที่แล้ว พบว่า.....  
 อยู่ในแปลงพิสูจน์สิทธิ์ 30 มิ.ย. 41  อยู่ระหว่างการดำเนินการตามมาตรา 22  ดำเนินการตามมาตรา 22 แล้ว  
 ไม่อยู่ในแปลงพิสูจน์สิทธิ์ 30 มิ.ย. 41  อยู่ระหว่างการดำเนินการตามมาตรา 25  ดำเนินการตามมาตรา 25 แล้ว

\*มาตรา 22 พระราชบัญญัติอุทยานแห่งชาติ พ.ศ.2504 \*\*มาตรา 25 พระราชบัญญัติป่าสงวนแห่งชาติ พ.ศ.2535

ภาพประกอบ (ถ่ายจากพิกัดกลางแปลงหมุนรอบ 4 ทิศ)

|   |  |
|---|--|
| เหนือ R10670061N  | ใต้ R10670061S   |
|  |  |
| ตะวันออก R10670061E   | ตะวันตก R10670061W   |
|  |  |

ผู้รับผิดชอบ(หน่วยงาน) .....  
ลงชื่อ .....(ผู้สำรวจ) ..... ลงชื่อ .....(ผู้รับผิดชอบพื้นที่)  
( ) ( )  
ตำแหน่ง ..... ตำแหน่ง .....

วันที่ .....

วันที่ .....

แบบฟอร์มแสดงผลการดำเนินงานตรวจสอบพื้นที่ปลูกยางพาราและปาล์มน้ำมันในพื้นที่ป่าอนุรักษ์  
สำนักบริหารพื้นที่อนุรักษ์ที่ 3 (บ้านโป่ง)

การใช้ที่ดิน  ยางพารา อายุ ..... ปี เนื้อที่ประมาณ ..... ไร่  
 ปาล์มน้ำมัน อายุ ..... ปี เนื้อที่ประมาณ ..... ไร่  
 พื้นที่อื่นๆ (ระบุ) ..... เนื้อที่ประมาณ ..... ไร่

ประเภทพื้นที่  ป่าอนุรักษ์ชื่อ อุทยานแห่งชาติเขาแหลม  
 ป่าสงวนแห่งชาติชื่อ .....  
 พื้นที่อื่นๆ (ระบุ) .....

ที่ตั้ง ชื่อหมู่บ้าน/ชุมชน ..... หมู่ที่ ..... ตำบล ..... อำเภอ ..... จังหวัด .....

ค่าพิกัดกลางแปลง โดยประมาณ(ส่วนภูมิสารสนเทศ) ในพื้นที่

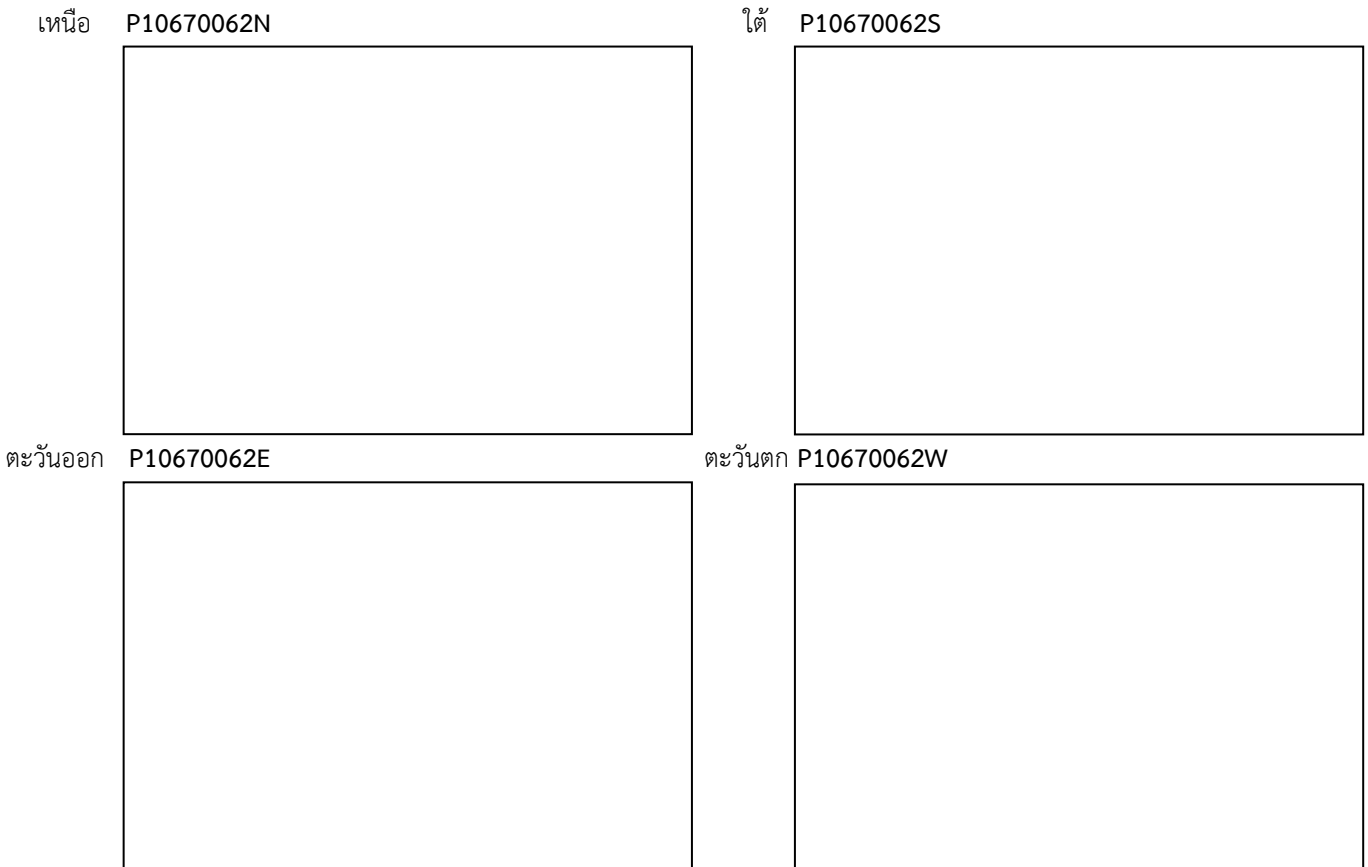
|                    |             |            |                      |            |                      |             |                      |      |
|--------------------|-------------|------------|----------------------|------------|----------------------|-------------|----------------------|------|
| UTM WGS 84 Easting | 451496 m.E. | UTM WGS 84 | <input type="text"/> | 47 Easting | <input type="text"/> | m.E.        |                      |      |
| ZONE               | 47          | Northing   | 1666664 m.N.         | ZONE       | <input type="text"/> | 48 Northing | <input type="text"/> | m.N. |

ผลการดำเนินการ  ตรวจสอบพื้นที่แล้ว พบว่า.....

|   |   |  |
|---|---|--|
| <input type="checkbox"/> อยู่ในแปลงพิสูจน์สิทธิ์ 30 มิ.ย. 41    | <input type="checkbox"/> อยู่ระหว่างการดำเนินการตามมาตรา 22 | <input type="checkbox"/> ดำเนินการตามมาตรา 22 แล้ว |
| <input type="checkbox"/> ไม่อยู่ในแปลงพิสูจน์สิทธิ์ 30 มิ.ย. 41 | <input type="checkbox"/> อยู่ระหว่างการดำเนินการตามมาตรา 25 | <input type="checkbox"/> ดำเนินการตามมาตรา 25 แล้ว |

\*มาตรา 22 พระราชบัญญัติอุทยานแห่งชาติ พ.ศ.2504      \*\*มาตรา 25 พระราชบัญญัติป่าสงวนแห่งชาติ พ.ศ.2535

ภาพประกอบ (ถ่ายจากพิกัดกลางแปลงหมุนรอบ 4 ทิศ)



ผู้รับผิดชอบ(หน่วยงาน) .....

|                        |                                   |
|------------------------|-----------------------------------|
| ลงชื่อ .....(ผู้สำรวจ) | ลงชื่อ .....(ผู้รับผิดชอบพื้นที่) |
| ( )                    | ( )                               |
| ตำแหน่ง .....          | ตำแหน่ง .....                     |
| วันที่ .....           | วันที่ .....                      |

แบบฟอร์มแสดงผลการดำเนินงานตรวจสอบพื้นที่ปลูกยางพาราและปาล์มน้ำมันในพื้นที่ป่าอนุรักษ์  
 สำนักบริหารพื้นที่อนุรักษ์ที่ 3 (บ้านโป่ง)

การใช้ที่ดิน  ยางพารา อายุ ..... ปี เนื้อที่ประมาณ ..... ไร่  
 ปาล์มน้ำมัน อายุ ..... ปี เนื้อที่ประมาณ ..... ไร่  
 พื้นที่อื่นๆ (ระบุ) ..... เนื้อที่ประมาณ ..... ไร่

ประเภทพื้นที่  ป่าอนุรักษ์ชื่อ อุทยานแห่งชาติเขาแหลม  
 ป่าสงวนแห่งชาติชื่อ .....  
 พื้นที่อื่นๆ (ระบุ) .....

ที่ตั้ง ชื่อหมู่บ้าน/ชุมชน ..... หมู่ที่ ..... ตำบล ..... อำเภอ ..... จังหวัด .....

ค่าพิกัดกลางแปลง โดยประมาณ(ส่วนภูมิสารสนเทศ) ในพื้นที่

UTM WGS 84 Easting 451106 m.E. UTM WGS 84  47 Easting  m.E.  
 ZONE 47 Northing 1666676 m.N. ZONE  48 Northing  m.N.

ผลการดำเนินการ  ตรวจสอบพื้นที่แล้ว พบว่า.....

อยู่ในแปลงพิสูจน์สิทธิ์ 30 มิ.ย. 41  อยู่ระหว่างการดำเนินการตามมาตรา 22  ดำเนินการตามมาตรา 22 แล้ว  
 ไม่อยู่ในแปลงพิสูจน์สิทธิ์ 30 มิ.ย. 41  อยู่ระหว่างการดำเนินการตามมาตรา 25  ดำเนินการตามมาตรา 25 แล้ว

\*มาตรา 22 พระราชบัญญัติอุทยานแห่งชาติ พ.ศ.2504 \*\*มาตรา 25 พระราชบัญญัติป่าสงวนแห่งชาติ พ.ศ.2535

## ภาพประกอบ (ถ่ายจากพิกัดกลางแปลงหมุนรอบ 4 ทิศ)

เหนือ R10670063N



ใต้ R10670063S



ตะวันออก R10670063E



ตะวันตก R10670063W



ผู้รับผิดชอบ(หน่วยงาน) .....

ลงชื่อ .....(ผู้สำรวจ)

ลงชื่อ .....(ผู้รับผิดชอบพื้นที่)

( )

( )

ตำแหน่ง .....

ตำแหน่ง .....

วันที่ .....

วันที่ .....



แบบฟอร์มแสดงผลการดำเนินงานตรวจสอบพื้นที่ปลูกยางพาราและปาล์มน้ำมันในพื้นที่ป่าอนุรักษ์  
สำนักบริหารพื้นที่อนุรักษ์ที่ 3 (บ้านโป่ง)

การใช้ที่ดิน  ยางพารา อายุ ..... ปี เนื้อที่ประมาณ ..... ไร่  
 ปาล์มน้ำมัน อายุ ..... ปี เนื้อที่ประมาณ ..... ไร่  
 พื้นที่อื่นๆ (ระบุ) ..... เนื้อที่ประมาณ ..... ไร่





ประเภทพื้นที่  ป่าอนุรักษ์ชื่อ อุทยานแห่งชาติเขาแหลม  
 ป่าสงวนแห่งชาติชื่อ .....  
 พื้นที่อื่นๆ (ระบุ) .....

ที่ตั้ง ชื่อหมู่บ้าน/ชุมชน ..... หมู่ที่ ..... ตำบล ..... อำเภอ ..... จังหวัด .....

ค่าพิกัดกลางแปลง โดยประมาณ(ส่วนภูมิสารสนเทศ) ในพื้นที่  
UTM WGS 84 Easting **448405** m.E. UTM WGS 84  47 Easting       m.E.  
ZONE 47 Northing **1667349** m.N. ZONE  48 Northing       m.N.

ผลการดำเนินการ  ตรวจสอบพื้นที่แล้ว พบว่า.....  
 อยู่ในแปลงพิสูจน์สิทธิ์ 30 มิ.ย. 41  อยู่ระหว่างการดำเนินการตามมาตรา 22  ดำเนินการตามมาตรา 22 แล้ว  
 ไม่อยู่ในแปลงพิสูจน์สิทธิ์ 30 มิ.ย. 41  อยู่ระหว่างการดำเนินการตามมาตรา 25  ดำเนินการตามมาตรา 25 แล้ว  
\*มาตรา 22 พระราชบัญญัติอุทยานแห่งชาติ พ.ศ.2504 \*\*มาตรา 25 พระราชบัญญัติป่าสงวนแห่งชาติ พ.ศ.2535

ภาพประกอบ (ถ่ายจากพิกัดกลางแปลงหมุนรอบ 4 ทิศ)

เหนือ R10670064N  ใต้ R10670064S   
ตะวันออก R10670064E  ตะวันตก R10670064W 

ผู้รับผิดชอบ(หน่วยงาน) .....  
ลงชื่อ .....(ผู้สำรวจ) ..... ลงชื่อ .....(ผู้รับผิดชอบพื้นที่)  
( ) ( )  
ตำแหน่ง ..... ตำแหน่ง .....  
วันที่ ..... วันที่ .....

วันที่รายงาน □□-□□-□□□□

ครั้งที่รายงาน 01

รหัส R10670065

แบบฟอร์มแสดงผลการดำเนินงานตรวจสอบพื้นที่ปลูกลยพาราและปาล์มน้ำมันในพื้นที่ป่าอนุรักษ์  
 สำนักบริหารพื้นที่อนุรักษ์ที่ 3 (บ้านโป่ง)

การใช้ที่ดิน  ยางพารา อายุ ..... ปี เนื้อที่ประมาณ ..... ไร่  
 ปาล์มน้ำมัน อายุ ..... ปี เนื้อที่ประมาณ ..... ไร่  
 พื้นที่อื่นๆ (ระบุ) ..... เนื้อที่ประมาณ ..... ไร่

ประเภทพื้นที่  ป่าอนุรักษ์ชื่อ อุทยานแห่งชาติเขาแหลม  
 ป่าสงวนแห่งชาติชื่อ .....  
 พื้นที่อื่นๆ (ระบุ) .....

ที่ตั้ง ชื่อหมู่บ้าน/ชุมชน ..... หมู่ที่ ..... ตำบล ..... อำเภอ ..... จังหวัด .....

ค่าพิกัดกลางแปลง โดยประมาณ(ส่วนภูมิสารสนเทศ) ในพื้นที่

UTM WGS 84 Easting **448989** m.E. UTM WGS 84  47 Easting       m.E.  
 ZONE 47 Northing **1667586** m.N. ZONE  48 Northing       m.N.

ผลการดำเนินการ  ตรวจสอบพื้นที่แล้ว พบว่า.....

อยู่ในแปลงพิสูจน์สิทธิ์ 30 มิ.ย. 41  อยู่ระหว่างการดำเนินการตามมาตรา 22  ดำเนินการตามมาตรา 22 แล้ว  
 ไม่อยู่ในแปลงพิสูจน์สิทธิ์ 30 มิ.ย. 41  อยู่ระหว่างการดำเนินการตามมาตรา 25  ดำเนินการตามมาตรา 25 แล้ว

\*มาตรา 22 พระราชบัญญัติอุทยานแห่งชาติ พ.ศ.2504                                       \*\*มาตรา 25 พระราชบัญญัติป่าสงวนแห่งชาติ พ.ศ.2535

ภาพประกอบ (ถ่ายจากพิกัดกลางแปลงหมุนรอบ 4 ทิศ)

เหนือ R10670065N



ใต้ R10670065S



ตะวันออก R10670065E



ตะวันตก R10670065W



ผู้รับผิดชอบ(หน่วยงาน) .....

ลงชื่อ .....(ผู้สำรวจ)

( ..... )

ตำแหน่ง .....

วันที่ .....

ลงชื่อ .....(ผู้รับผิดชอบพื้นที่)

( ..... )

ตำแหน่ง .....

วันที่ .....

วันที่รายงาน --

ครั้งที่รายงาน 01

รหัส R10670066

**แบบฟอร์มแสดงผลการดำเนินงานตรวจสอบพื้นที่ปลูกยางพาราและปาล์มน้ำมันในพื้นที่ป่าอนุรักษ์  
สำนักบริหารพื้นที่อนุรักษ์ที่ 3 (บ้านโป่ง)**

การใช้ที่ดิน  ยางพารา อายุ ..... ปี เนื้อที่ประมาณ ..... ไร่  
 ปาล์มน้ำมัน อายุ ..... ปี เนื้อที่ประมาณ ..... ไร่  
 พื้นที่อื่นๆ (ระบุ) ..... เนื้อที่ประมาณ ..... ไร่

ประเภทพื้นที่  ป่าอนุรักษ์ชื่อ อุทยานแห่งชาติเขาแหลม  
 ป่าสงวนแห่งชาติชื่อ .....  
 พื้นที่อื่นๆ (ระบุ) .....

ที่ตั้ง ชื่อหมู่บ้าน/ชุมชน ..... หมู่ที่ ..... ตำบล ..... อำเภอ ..... จังหวัด .....

ค่าพิกัดกลางแปลง โดยประมาณ(ส่วนภูมิสารสนเทศ) ในพื้นที่

UTM WGS 84 Easting 449601 m.E. UTM WGS 84  47 Easting  m.E.  
 ZONE 47 Northing 1668844 m.N. ZONE  48 Northing  m.N.

ผลการดำเนินการ  ตรวจสอบพื้นที่แล้ว พบว่า.....

อยู่ในแปลงพิสูจน์สิทธิ์ 30 มิ.ย. 41       อยู่ระหว่างการดำเนินการตามมาตรา 22       ดำเนินการตามมาตรา 22 แล้ว  
 ไม่อยู่ในแปลงพิสูจน์สิทธิ์ 30 มิ.ย. 41       อยู่ระหว่างการดำเนินการตามมาตรา 25       ดำเนินการตามมาตรา 25 แล้ว

\*มาตรา 22 พระราชบัญญัติอุทยานแห่งชาติ พ.ศ.2504      \*\*มาตรา 25 พระราชบัญญัติป่าสงวนแห่งชาติ พ.ศ.2535

**ภาพประกอบ (ถ่ายจากพิกัดกลางแปลงหมุนรอบ 4 ทิศ)**

|                     |                    |
|---------------------|--------------------|
| เหนือ R10670066N    | ใต้ R10670066S     |
|                     |                    |
| ตะวันออก R10670066E | ตะวันตก R10670066W |
|                     |                    |

ผู้รับผิดชอบ(หน่วยงาน) .....

|  |   |
|--|---|
| ลงชื่อ .....(ผู้สำรวจ)<br>( ..... )<br>ตำแหน่ง .....<br>วันที่ ..... | ลงชื่อ .....(ผู้รับผิดชอบพื้นที่)<br>( ..... )<br>ตำแหน่ง .....<br>วันที่ ..... |
|--|---|

แบบฟอร์มแสดงผลการดำเนินงานตรวจสอบพื้นที่ปลูกยางพาราและปาล์มน้ำมันในพื้นที่ป่าอนุรักษ์  
 สำนักบริหารพื้นที่อนุรักษ์ที่ 3 (บ้านโป่ง)

การใช้ที่ดิน  ยางพารา อายุ ..... ปี เนื้อที่ประมาณ ..... ไร่  
 ปาล์มน้ำมัน อายุ ..... ปี เนื้อที่ประมาณ ..... ไร่  
 พื้นที่อื่นๆ (ระบุ) ..... เนื้อที่ประมาณ ..... ไร่

ประเภทพื้นที่  ป่าอนุรักษ์ชื่อ อุทยานแห่งชาติเขาแหลม  
 ป่าสงวนแห่งชาติชื่อ .....  
 พื้นที่อื่นๆ (ระบุ) .....

ที่ตั้ง ชื่อหมู่บ้าน/ชุมชน ..... หมู่ที่ ..... ตำบล ..... อำเภอ ..... จังหวัด .....

ค่าพิกัดกลางแปลง โดยประมาณ(ส่วนภูมิสารสนเทศ) ในพื้นที่

UTM WGS 84 Easting 449472 m.E. UTM WGS 84  47 Easting  m.E.  
 ZONE 47 Northing 1669192 m.N. ZONE  48 Northing  m.N.

ผลการดำเนินการ  ตรวจสอบพื้นที่แล้ว พบว่า.....

อยู่ในแปลงพิสูจน์สิทธิ์ 30 มิ.ย. 41  อยู่ระหว่างการดำเนินการตามมาตรา 22  ดำเนินการตามมาตรา 22 แล้ว  
 ไม่อยู่ในแปลงพิสูจน์สิทธิ์ 30 มิ.ย. 41  อยู่ระหว่างการดำเนินการตามมาตรา 25  ดำเนินการตามมาตรา 25 แล้ว

\*มาตรา 22 พระราชบัญญัติอุทยานแห่งชาติ พ.ศ.2504 \*\*มาตรา 25 พระราชบัญญัติป่าสงวนแห่งชาติ พ.ศ.2535

## ภาพประกอบ (ถ่ายจากพิกัดกลางแปลงหมุนรอบ 4 ทิศ)

เหนือ R10670067N



ใต้ R10670067S



ตะวันออก R10670067E



ตะวันตก R10670067W



ผู้รับผิดชอบ(หน่วยงาน) .....

ลงชื่อ .....(ผู้สำรวจ)

ลงชื่อ .....(ผู้รับผิดชอบพื้นที่)

( )

( )

ตำแหน่ง .....

ตำแหน่ง .....

วันที่ .....

วันที่ .....

**แบบฟอร์มแสดงผลการดำเนินงานตรวจสอบพื้นที่ปลูกยางพาราและปาล์มน้ำมันในพื้นที่ป่าอนุรักษ์  
สำนักบริหารพื้นที่อนุรักษ์ที่ 3 (บ้านโป่ง)**

**การใช้ที่ดิน**      ยางพารา     อายุ ..... ปี     เนื้อที่ประมาณ ..... ไร่  
 ปาล์มน้ำมัน     อายุ ..... ปี     เนื้อที่ประมาณ ..... ไร่  
 พื้นที่อื่นๆ (ระบุ) .....     เนื้อที่ประมาณ ..... ไร่

**ประเภทพื้นที่**  
 ป่าอนุรักษ์ชื่อ อุทยานแห่งชาติเขาแหลม  
 ป่าสงวนแห่งชาติชื่อ .....  
 พื้นที่อื่นๆ (ระบุ) .....

**ที่ตั้ง**     ชื่อหมู่บ้าน/ชุมชน ..... หมู่ที่ ..... ตำบล ..... อำเภอ ..... จังหวัด .....

**ค่าพิกัดกลางแปลง**     โดยประมาณ(ส่วนภูมิสารสนเทศ)     ในพื้นที่  
UTM WGS 84     Easting     448880 m.E.     UTM WGS 84  47 Easting      m.E.  
ZONE 47     Northing     1669513 m.N.     ZONE      48 Northing      m.N.

**ผลการดำเนินการ**      ตรวจสอบพื้นที่แล้ว     พบว่า.....  
 อยู่ในแปลงพิสูจน์สิทธิ์ 30 มิ.ย. 41      อยู่ระหว่างการดำเนินการตามมาตรา 22      ดำเนินการตามมาตรา 22 แล้ว  
 ไม่อยู่ในแปลงพิสูจน์สิทธิ์ 30 มิ.ย. 41      อยู่ระหว่างการดำเนินการตามมาตรา 25      ดำเนินการตามมาตรา 25 แล้ว  
\*มาตรา 22 พระราชบัญญัติอุทยานแห่งชาติ พ.ศ.2504     \*\*มาตรา 25 พระราชบัญญัติป่าสงวนแห่งชาติ พ.ศ.2535

**ภาพประกอบ (ถ่ายจากพิกัดกลางแปลงหมุนรอบ 4 ทิศ)**

เหนือ R10670068N



ใต้ R10670068S



ตะวันออก R10670068E



ตะวันตก R10670068W



ผู้รับผิดชอบ(หน่วยงาน) .....

ลงชื่อ .....(ผู้สำรวจ)

( )

ตำแหน่ง .....

วันที่ .....

ลงชื่อ .....(ผู้รับผิดชอบพื้นที่)

( )

ตำแหน่ง .....

วันที่ .....


แบบฟอร์มแสดงผลการดำเนินงานตรวจสอบพื้นที่ปลูกยางพาราและปาล์มน้ำมันในพื้นที่ป่าอนุรักษ์  
สำนักบริหารพื้นที่อนุรักษ์ที่ 3 (บ้านโป่ง)

การใช้ที่ดิน  ยางพารา อายุ ..... ปี เนื้อที่ประมาณ ..... ไร่  
 ปาล์มน้ำมัน อายุ ..... ปี เนื้อที่ประมาณ ..... ไร่  
 พื้นที่อื่นๆ (ระบุ) ..... เนื้อที่ประมาณ ..... ไร่  
ประเภทพื้นที่  ป่าอนุรักษ์ชื่อ อุทยานแห่งชาติเขาแหลม  
 ป่าสงวนแห่งชาติชื่อ .....  
 พื้นที่อื่นๆ (ระบุ) .....  
ที่ตั้ง ชื่อหมู่บ้าน/ชุมชน ..... หมู่ที่ ..... ตำบล ..... อำเภอ ..... จังหวัด .....

ค่าพิกัดกลางแปลง โดยประมาณ(ส่วนภูมิสารสนเทศ) ในพื้นที่  
UTM WGS 84 Easting 449481 m.E. UTM WGS 84  Easting  m.E.  
ZONE 47 Northing 1670201 m.N. ZONE  Northing  m.N.

ผลการดำเนินการ  ตรวจสอบพื้นที่แล้ว พบว่า.....  
 อยู่ในแปลงพิสูจน์สิทธิ์ 30 มิ.ย. 41  อยู่ระหว่างการดำเนินการตามมาตรา 22  ดำเนินการตามมาตรา 22 แล้ว  
 ไม่อยู่ในแปลงพิสูจน์สิทธิ์ 30 มิ.ย. 41  อยู่ระหว่างการดำเนินการตามมาตรา 25  ดำเนินการตามมาตรา 25 แล้ว  
\*มาตรา 22 พระราชบัญญัติอุทยานแห่งชาติ พ.ศ.2504 \*\*มาตรา 25 พระราชบัญญัติป่าสงวนแห่งชาติ พ.ศ.2535

ภาพประกอบ (ถ่ายจากพิกัดกลางแปลงหมุนรอบ 4 ทิศ)



ผู้รับผิดชอบ(หน่วยงาน) .....  
ลงชื่อ .....(ผู้สำรวจ) ลงชื่อ .....(ผู้รับผิดชอบพื้นที่)  
( ) ( )  
ตำแหน่ง ..... ตำแหน่ง .....  
วันที่ ..... วันที่ .....

แบบฟอร์มแสดงผลการดำเนินงานตรวจสอบพื้นที่ปลูกยางพาราและปาล์มน้ำมันในพื้นที่ป่าอนุรักษ์  
สำนักบริหารพื้นที่อนุรักษ์ที่ 3 (บ้านโป่ง)

การใช้ที่ดิน  ยางพารา อายุ ..... ปี เนื้อที่ประมาณ ..... ไร่  
 ปาล์มน้ำมัน อายุ ..... ปี เนื้อที่ประมาณ ..... ไร่  
 พื้นที่อื่นๆ (ระบุ) ..... เนื้อที่ประมาณ ..... ไร่

ประเภทพื้นที่  ป่าอนุรักษ์ชื่อ อุทยานแห่งชาติเขาแหลม  
 ป่าสงวนแห่งชาติชื่อ .....  
 พื้นที่อื่นๆ (ระบุ) .....

ที่ตั้ง ชื่อหมู่บ้าน/ชุมชน ..... หมู่ที่ ..... ตำบล ..... อำเภอ ..... จังหวัด .....

ค่าพิกัดกลางแปลง โดยประมาณ(ส่วนภูมิสารสนเทศ) ในพื้นที่  
UTM WGS 84 Easting 434157 m.E. UTM WGS 84  47 Easting  m.E.  
ZONE 47 Northing 1670532 m.N. ZONE  48 Northing  m.N.

ผลการดำเนินการ  ตรวจสอบพื้นที่แล้ว พบว่า.....  
 อยู่ในแปลงพิสูจน์สิทธิ์ 30 มิ.ย. 41  อยู่ระหว่างการดำเนินการตามมาตรา 22  ดำเนินการตามมาตรา 22 แล้ว  
 ไม่อยู่ในแปลงพิสูจน์สิทธิ์ 30 มิ.ย. 41  อยู่ระหว่างการดำเนินการตามมาตรา 25  ดำเนินการตามมาตรา 25 แล้ว  
\*มาตรา 22 พระราชบัญญัติอุทยานแห่งชาติ พ.ศ.2504 \*\*มาตรา 25 พระราชบัญญัติป่าสงวนแห่งชาติ พ.ศ.2535

ภาพประกอบ (ถ่ายจากพิกัดกลางแปลงหมุนรอบ 4 ทิศ)

เหนือ R10670070N



ใต้ R10670070S



ตะวันออก R10670070E



ตะวันตก R10670070W



ผู้รับผิดชอบ(หน่วยงาน) .....

ลงชื่อ .....(ผู้สำรวจ)

ลงชื่อ .....(ผู้รับผิดชอบพื้นที่)

( )

( )

ตำแหน่ง .....

ตำแหน่ง .....

วันที่ .....

วันที่ .....

แบบฟอร์มแสดงผลการดำเนินงานตรวจสอบพื้นที่ปลูกยางพาราและปาล์มน้ำมันในพื้นที่ป่าอนุรักษ์  
สำนักบริหารพื้นที่อนุรักษ์ที่ 3 (บ้านโป่ง)

การใช้ที่ดิน  ยางพารา อายุ ..... ปี เนื้อที่ประมาณ ..... ไร่  
 ปาล์มน้ำมัน อายุ ..... ปี เนื้อที่ประมาณ ..... ไร่  
 พื้นที่อื่นๆ (ระบุ) ..... เนื้อที่ประมาณ ..... ไร่

ประเภทพื้นที่  ป่าอนุรักษ์ชื่อ อุทยานแห่งชาติเขาแหลม  
 ป่าสงวนแห่งชาติชื่อ .....  
 พื้นที่อื่นๆ (ระบุ) .....

ที่ตั้ง ชื่อหมู่บ้าน/ชุมชน ..... หมู่ที่ ..... ตำบล ..... อำเภอ ..... จังหวัด .....

ค่าพิกัดกลางแปลง โดยประมาณ(ส่วนภูมิสารสนเทศ) ในพื้นที่  
UTM WGS 84 Easting 433661 m.E. UTM WGS 84  47 Easting       m.E.  
ZONE 47 Northing 1670798 m.N. ZONE  48 Northing       m.N.

ผลการดำเนินการ  ตรวจสอบพื้นที่แล้ว พบว่า.....  
 อยู่ในแปลงพิสูจน์สิทธิ์ 30 มิ.ย. 41  อยู่ระหว่างการดำเนินการตามมาตรา 22  ดำเนินการตามมาตรา 22 แล้ว  
 ไม่อยู่ในแปลงพิสูจน์สิทธิ์ 30 มิ.ย. 41  อยู่ระหว่างการดำเนินการตามมาตรา 25  ดำเนินการตามมาตรา 25 แล้ว  
\*มาตรา 22 พระราชบัญญัติอุทยานแห่งชาติ พ.ศ.2504 \*\*มาตรา 25 พระราชบัญญัติป่าสงวนแห่งชาติ พ.ศ.2535

ภาพประกอบ (ถ่ายจากพิกัดกลางแปลงหมุนรอบ 4 ทิศ)

เหนือ R10670071N



ใต้ R10670071S



ตะวันออก R10670071E



ตะวันตก R10670071W



ผู้รับผิดชอบ(หน่วยงาน) .....

ลงชื่อ .....(ผู้สำรวจ)

( )

ตำแหน่ง .....

วันที่ .....

ลงชื่อ .....(ผู้รับผิดชอบพื้นที่)

( )

ตำแหน่ง .....

วันที่ .....



แบบฟอร์มแสดงผลการดำเนินงานตรวจสอบพื้นที่ปลูกยางพาราและปาล์มน้ำมันในพื้นที่ป่าอนุรักษ์

สำนักบริหารพื้นที่อนุรักษ์ที่ 3 (บ้านโป่ง)

การใช้ที่ดิน  ยางพารา อายุ ..... ปี เนื้อที่ประมาณ ..... ไร่  
 ปาล์มน้ำมัน อายุ ..... ปี เนื้อที่ประมาณ ..... ไร่  
 พื้นที่อื่นๆ (ระบุ) ..... เนื้อที่ประมาณ ..... ไร่

ประเภทพื้นที่  ป่าอนุรักษ์ชื่อ อุทยานแห่งชาติเขาแหลม  
 ป่าสงวนแห่งชาติชื่อ .....  
 พื้นที่อื่นๆ (ระบุ) .....

ที่ตั้ง ชื่อหมู่บ้าน/ชุมชน ..... หมู่ที่ ..... ตำบล ..... อำเภอ ..... จังหวัด .....


ค่าพิกัดกลางแปลง โดยประมาณ(ส่วนภูมิสารสนเทศ) ในพื้นที่

UTM WGS 84 Easting **433466** m.E. UTM WGS 84  47 Easting  m.E.  
 ZONE **47** Northing **1671126** m.N. ZONE  48 Northing  m.N.

ผลการดำเนินการ  ตรวจสอบพื้นที่แล้ว พบว่า.....  
 อยู่ในแปลงพิสูจน์สิทธิ์ 30 มิ.ย. 41  อยู่ระหว่างการดำเนินการตามมาตรา 22  ดำเนินการตามมาตรา 22 แล้ว  
 ไม่อยู่ในแปลงพิสูจน์สิทธิ์ 30 มิ.ย. 41  อยู่ระหว่างการดำเนินการตามมาตรา 25  ดำเนินการตามมาตรา 25 แล้ว

\*มาตรา 22 พระราชบัญญัติอุทยานแห่งชาติ พ.ศ.2504      \*\*มาตรา 25 พระราชบัญญัติป่าสงวนแห่งชาติ พ.ศ.2535

ภาพประกอบ (ถ่ายจากพิกัดกลางแปลงหมุนรอบ 4 ทิศ)



ผู้รับผิดชอบ(หน่วยงาน) .....

|                         |                                    |
|-------------------------|------------------------------------|
| ลงชื่อ ..... (ผู้สำรวจ) | ลงชื่อ ..... (ผู้รับผิดชอบพื้นที่) |
| ( )                     | ( )                                |
| ตำแหน่ง .....           | ตำแหน่ง .....                      |
| วันที่ .....            | วันที่ .....                       |

แบบฟอร์มแสดงผลการดำเนินงานตรวจสอบพื้นที่ปลูกยางพาราและปาล์มน้ำมันในพื้นที่ป่าอนุรักษ์

สำนักบริหารพื้นที่อนุรักษ์ที่ 3 (บ้านโป่ง)

การใช้ที่ดิน  ยางพารา อายุ ..... ปี เนื้อที่ประมาณ ..... ไร่

ปาล์มน้ำมัน อายุ ..... ปี เนื้อที่ประมาณ ..... ไร่

พื้นที่อื่นๆ (ระบุ) ..... เนื้อที่ประมาณ ..... ไร่

ประเภทพื้นที่  ป่าอนุรักษ์ชื่อ อุทยานแห่งชาติเขาแหลม

ป่าสงวนแห่งชาติชื่อ .....

พื้นที่อื่นๆ (ระบุ) .....

ที่ตั้ง ชื่อหมู่บ้าน/ชุมชน ..... หมู่ที่ ..... ตำบล ..... อำเภอ ..... จังหวัด .....

ค่าพิกัดกลางแปลง โดยประมาณ(ส่วนภูมิสารสนเทศ) ในพื้นที่

UTM WGS 84 Easting 433155 m.E. UTM WGS 84  47 Easting  m.E.

ZONE 47 Northing 1671265 m.N. ZONE  48 Northing  m.N.

ผลการดำเนินการ  ตรวจสอบพื้นที่แล้ว พบว่า.....

อยู่ในแปลงพิสูจน์สิทธิ์ 30 มิ.ย. 41  อยู่ระหว่างการดำเนินการตามมาตรา 22  ดำเนินการตามมาตรา 22 แล้ว

ไม่อยู่ในแปลงพิสูจน์สิทธิ์ 30 มิ.ย. 41  อยู่ระหว่างการดำเนินการตามมาตรา 25  ดำเนินการตามมาตรา 25 แล้ว

\*มาตรา 22 พระราชบัญญัติอุทยานแห่งชาติ พ.ศ.2504 \*\*มาตรา 25 พระราชบัญญัติป่าสงวนแห่งชาติ พ.ศ.2535

ภาพประกอบ (ถ่ายจากพิกัดกลางแปลงหมุนรอบ 4 ทิศ)

เหนือ R10670073N



ใต้ R10670073S



ตะวันออก R10670073E



ตะวันตก R10670073W



ผู้รับผิดชอบ(หน่วยงาน) .....

ลงชื่อ .....(ผู้สำรวจ)  
( )

ลงชื่อ .....(ผู้รับผิดชอบพื้นที่)  
( )

ตำแหน่ง .....

ตำแหน่ง .....

วันที่ .....

วันที่ .....

**แบบฟอร์มแสดงผลการดำเนินงานตรวจสอบพื้นที่ปลูกยางพาราและปาล์มน้ำมันในพื้นที่ป่าอนุรักษ์  
สำนักบริหารพื้นที่อนุรักษ์ที่ 3 (บ้านโป่ง)**

การใช้ที่ดิน  ยางพารา อายุ ..... ปี เนื้อที่ประมาณ ..... ไร่  
 ปาล์มน้ำมัน อายุ ..... ปี เนื้อที่ประมาณ ..... ไร่  
 พื้นอื่น ๆ (ระบุ) ..... เนื้อที่ประมาณ ..... ไร่

ประเภทพื้นที่  ป่าอนุรักษ์ชื่อ อุทยานแห่งชาติเขาแหลม  
 ป่าสงวนแห่งชาติชื่อ .....

ที่ตั้ง  พื้นอื่น ๆ (ระบุ) .....

ที่ตั้ง ชื่อหมู่บ้าน/ชุมชน ..... หมู่ที่ ..... ตำบล ..... อำเภอ ..... จังหวัด .....

ค่าพิกัดกลางแปลง โดยประมาณ(ส่วนภูมิสารสนเทศ) ในพื้นที่

UTM WGS 84 Easting 432836 m.E. UTM WGS 84  47 Easting       m.E.  
 ZONE 47 Northing 1671765 m.N. ZONE  48 Northing       m.N.

ผลการดำเนินการ  ตรวจสอบพื้นที่แล้ว พบว่า.....

อยู่ในแปลงพิสูจน์สิทธิ์ 30 มิ.ย. 41  อยู่ระหว่างการดำเนินการตามมาตรา 22  ดำเนินการตามมาตรา 22 แล้ว  
 ไม่อยู่ในแปลงพิสูจน์สิทธิ์ 30 มิ.ย. 41  อยู่ระหว่างการดำเนินการตามมาตรา 25  ดำเนินการตามมาตรา 25 แล้ว

\*มาตรา 22 พระราชบัญญัติอุทยานแห่งชาติ พ.ศ.2504          \*\*มาตรา 25 พระราชบัญญัติป่าสงวนแห่งชาติ พ.ศ.2535

ภาพประกอบ (ถ่ายจากพิกัดกลางแปลงหมุนรอบ 4 ทิศ)

เหนือ R10670074N



ใต้ R10670074S



ตะวันออก R10670074E



ตะวันตก R10670074W



ผู้รับผิดชอบ(หน่วยงาน) .....

ลงชื่อ ..... (ผู้สำรวจ)

( )

ตำแหน่ง .....

วันที่ .....

ลงชื่อ ..... (ผู้รับผิดชอบพื้นที่)

( )

ตำแหน่ง .....

วันที่ .....

แบบฟอร์มแสดงผลการดำเนินงานตรวจสอบพื้นที่ปลูกยางพาราและปาล์มน้ำมันในพื้นที่ป่าอนุรักษ์  
สำนักบริหารพื้นที่อนุรักษ์ที่ 3 (บ้านโป่ง)

การใช้ที่ดิน  ยางพารา อายุ ..... ปี เนื้อที่ประมาณ ..... ไร่  
 ปาล์มน้ำมัน อายุ ..... ปี เนื้อที่ประมาณ ..... ไร่  
 พื้นที่อื่นๆ (ระบุ) ..... เนื้อที่ประมาณ ..... ไร่

ประเภทพื้นที่  ป่าอนุรักษ์ชื่อ อุทยานแห่งชาติเขาแหลม  
 ป่าสงวนแห่งชาติชื่อ .....  
 พื้นที่อื่นๆ (ระบุ) .....

ที่ตั้ง ชื่อหมู่บ้าน/ชุมชน ..... หมู่ที่ ..... ตำบล ..... อำเภอ ..... จังหวัด .....

ค่าพิกัดกลางแปลง โดยประมาณ(ส่วนภูมิสารสนเทศ) ในพื้นที่

UTM WGS 84 Easting 432705 m.E. UTM WGS 84  47 Easting  m.E.  
ZONE 47 Northing 1672322 m.N. ZONE  48 Northing  m.N.

ผลการดำเนินการ  ตรวจสอบพื้นที่แล้ว พบว่า.....

อยู่ในแปลงพิสูจน์สิทธิ์ 30 มิ.ย. 41  อยู่ระหว่างการดำเนินการตามมาตรา 22  ดำเนินการตามมาตรา 22 แล้ว  
 ไม่อยู่ในแปลงพิสูจน์สิทธิ์ 30 มิ.ย. 41  อยู่ระหว่างการดำเนินการตามมาตรา 25  ดำเนินการตามมาตรา 25 แล้ว

\*มาตรา 22 พระราชบัญญัติอุทยานแห่งชาติ พ.ศ.2504 \*\*มาตรา 25 พระราชบัญญัติป่าสงวนแห่งชาติ พ.ศ.2535

ภาพประกอบ (ถ่ายจากพิกัดกลางแปลงหมุนรอบ 4 ทิศ)

เหนือ R10670075N



ใต้ R10670075S



ตะวันออก R10670075E



ตะวันตก R10670075W



ผู้รับผิดชอบ(หน่วยงาน) .....

ลงชื่อ .....(ผู้สำรวจ)

( )

ตำแหน่ง .....

วันที่ .....

ลงชื่อ .....(ผู้รับผิดชอบพื้นที่)

( )

ตำแหน่ง .....

วันที่ .....

แบบฟอร์มแสดงผลการดำเนินงานตรวจสอบพื้นที่ปลูกยางพาราและปาล์มน้ำมันในพื้นที่ป่าอนุรักษ์  
สำนักบริหารพื้นที่อนุรักษ์ที่ 3 (บ้านโป่ง)

การใช้ที่ดิน  ยางพารา อายุ ..... ปี เนื้อที่ประมาณ ..... ไร่  
 ปาล์มน้ำมัน อายุ ..... ปี เนื้อที่ประมาณ ..... ไร่  
 พื้นที่อื่นๆ (ระบุ) ..... เนื้อที่ประมาณ ..... ไร่

ประเภทพื้นที่  ป่าอนุรักษ์ชื่อ อุทยานแห่งชาติเขาแหลม  
 ป่าสงวนแห่งชาติชื่อ .....  
 พื้นที่อื่นๆ (ระบุ) .....

ที่ตั้ง ชื่อหมู่บ้าน/ชุมชน ..... หมู่ที่ ..... ตำบล ..... อำเภอ ..... จังหวัด .....

ค่าพิกัดกลางแปลง โดยประมาณ(ส่วนภูมิสารสนเทศ) ในพื้นที่

UTM WGS 84 Easting 432980 m.E. UTM WGS 84  47 Easting  m.E.  
 ZONE 47 Northing 1672325 m.N. ZONE  48 Northing  m.N.

ผลการดำเนินการ  ตรวจสอบพื้นที่แล้ว พบว่า.....

อยู่ในแปลงพิสูจน์สิทธิ์ 30 มิ.ย. 41  อยู่ระหว่างการดำเนินการตามมาตรา 22  ดำเนินการตามมาตรา 22 แล้ว  
 ไม่อยู่ในแปลงพิสูจน์สิทธิ์ 30 มิ.ย. 41  อยู่ระหว่างการดำเนินการตามมาตรา 25  ดำเนินการตามมาตรา 25 แล้ว

\*มาตรา 22 พระราชบัญญัติอุทยานแห่งชาติ พ.ศ.2504 \*\*มาตรา 25 พระราชบัญญัติป่าสงวนแห่งชาติ พ.ศ.2535

ภาพประกอบ (ถ่ายจากพิกัดกลางแปลงหมุนรอบ 4 ทิศ)

เหนือ R10670076N



ใต้ R10670076S



ตะวันออก R10670076E



ตะวันตก R10670076W



ผู้รับผิดชอบ(หน่วยงาน) .....

ลงชื่อ .....(ผู้สำรวจ)

ลงชื่อ .....(ผู้รับผิดชอบพื้นที่)

( )

( )

ตำแหน่ง .....

ตำแหน่ง .....

วันที่ .....

วันที่ .....

## แบบฟอร์มแสดงผลการดำเนินงานตรวจสอบพื้นที่ปลูกยางพาราและปาล์มน้ำมันในพื้นที่ป่าอนุรักษ์

## สำนักบริหารพื้นที่อนุรักษ์ที่ 3 (บ้านโป่ง)

การใช้ที่ดิน  ยางพารา อายุ ..... ปี เนื้อที่ประมาณ ..... ไร่  
 ปาล์มน้ำมัน อายุ ..... ปี เนื้อที่ประมาณ ..... ไร่  
 พื้นที่อื่นๆ (ระบุ) ..... เนื้อที่ประมาณ ..... ไร่

ประเภทพื้นที่  ป่าอนุรักษ์ชื่อ อุทยานแห่งชาติเขาแหลม  
 ป่าสงวนแห่งชาติชื่อ .....  
 พื้นที่อื่นๆ (ระบุ) .....

ที่ตั้ง ชื่อหมู่บ้าน/ชุมชน ..... หมู่ที่ ..... ตำบล ..... อำเภอ ..... จังหวัด .....

ค่าพิกัดกลางแปลง โดยประมาณ(ส่วนภูมิสารสนเทศ) ในพื้นที่

UTM WGS 84 Easting 432365 m.E. UTM WGS 84  47 Easting  m.E.  
 ZONE 47 Northing 1672679 m.N. ZONE  48 Northing  m.N.

ผลการดำเนินการ  ตรวจสอบพื้นที่แล้ว พบว่า.....

อยู่ในแปลงพิสูจน์สิทธิ์ 30 มิ.ย. 41  อยู่ระหว่างการดำเนินการตามมาตรา 22  ดำเนินการตามมาตรา 22 แล้ว  
 ไม่อยู่ในแปลงพิสูจน์สิทธิ์ 30 มิ.ย. 41  อยู่ระหว่างการดำเนินการตามมาตรา 25  ดำเนินการตามมาตรา 25 แล้ว

\*มาตรา 22 พระราชบัญญัติอุทยานแห่งชาติ พ.ศ.2504 \*\*มาตรา 25 พระราชบัญญัติป่าสงวนแห่งชาติ พ.ศ.2535

## ภาพประกอบ (ถ่ายจากพิกัดกลางแปลงหมุนรอบ 4 ทิศ)

เหนือ R10670077N



ใต้ R10670077S



ตะวันออก R10670077E



ตะวันตก R10670077W



ผู้รับผิดชอบ(หน่วยงาน) .....

ลงชื่อ .....(ผู้สำรวจ)

ลงชื่อ .....(ผู้รับผิดชอบพื้นที่)

( )

( )

ตำแหน่ง .....

ตำแหน่ง .....

วันที่ .....

วันที่ .....

วันที่รายงาน □□-□□-□□□□

ครั้งที่รายงาน 01

รหัส R10670078





แบบฟอร์มแสดงผลการดำเนินงานตรวจสอบพื้นที่ปลูกยางพาราและปาล์มน้ำมันในพื้นที่ป่าอนุรักษ์  
สำนักบริหารพื้นที่อนุรักษ์ที่ 3 (บ้านโป่ง)

การใช้ที่ดิน  ยางพารา อายุ ..... ปี เนื้อที่ประมาณ ..... ไร่  
 ปาล์มน้ำมัน อายุ ..... ปี เนื้อที่ประมาณ ..... ไร่  
 พื้นที่อื่นๆ (ระบุ) ..... เนื้อที่ประมาณ ..... ไร่  
ประเภทพื้นที่  ป่าอนุรักษ์ชื่อ อุทยานแห่งชาติเขาแหลม  
 ป่าสงวนแห่งชาติชื่อ .....  
 พื้นที่อื่นๆ (ระบุ) .....  
ที่ตั้ง ชื่อหมู่บ้าน/ชุมชน ..... หมู่ที่ ..... ตำบล ..... อำเภอ ..... จังหวัด .....

ค่าพิกัดกลางแปลง โดยประมาณ(ส่วนภูมิสารสนเทศ) ในพื้นที่  
UTM WGS 84 Easting 431902 m.E. UTM WGS 84  47 Easting       m.E.  
ZONE 47 Northing 1672787 m.N. ZONE  48 Northing       m.N.

ผลการดำเนินการ  ตรวจสอบพื้นที่แล้ว พบว่า.....  
 อยู่ในแปลงพิสูจน์สิทธิ์ 30 มิ.ย. 41  อยู่ระหว่างการดำเนินการตามมาตรา 22  ดำเนินการตามมาตรา 22 แล้ว  
 ไม่อยู่ในแปลงพิสูจน์สิทธิ์ 30 มิ.ย. 41  อยู่ระหว่างการดำเนินการตามมาตรา 25  ดำเนินการตามมาตรา 25 แล้ว  
\*มาตรา 22 พระราชบัญญัติอุทยานแห่งชาติ พ.ศ.2504 \*\*มาตรา 25 พระราชบัญญัติป่าสงวนแห่งชาติ พ.ศ.2535

ภาพประกอบ (ถ่ายจากพิกัดกลางแปลงหมุนรอบ 4 ทิศ)

เหนือ R10670078N    
ตะวันออก R10670078E    
ใต้ R10670078S  
ตะวันตก R10670078W

ผู้รับผิดชอบ(หน่วยงาน) .....  
ลงชื่อ .....(ผู้สำรวจ) ..... ลงชื่อ .....(ผู้รับผิดชอบพื้นที่) .....  
( ) ( )  
ตำแหน่ง ..... ตำแหน่ง .....  
วันที่ ..... วันที่ .....

### แบบฟอร์มแสดงผลการดำเนินงานตรวจสอบพื้นที่ปลูกยางพาราและปาล์มน้ำมันในพื้นที่ป่าอนุรักษ์ สำนักบริหารพื้นที่อนุรักษ์ที่ 3 (บ้านโป่ง)

การใช้ที่ดิน  ยางพารา อายุ ..... ปี เนื้อที่ประมาณ ..... ไร่  
 ปาล์มน้ำมัน อายุ ..... ปี เนื้อที่ประมาณ ..... ไร่  
 พื้นที่อื่นๆ (ระบุ) ..... เนื้อที่ประมาณ ..... ไร่

ประเภทพื้นที่  ป่าอนุรักษ์ชื่อ อุทยานแห่งชาติเขาแหลม  
 ป่าสงวนแห่งชาติชื่อ .....  
 พื้นที่อื่นๆ (ระบุ) .....

ที่ตั้ง ชื่อหมู่บ้าน/ชุมชน ..... หมู่ที่ ..... ตำบล ..... อำเภอ ..... จังหวัด .....

ค่าพิกัดกลางแปลง โดยประมาณ(ส่วนภูมิสารสนเทศ) ในพื้นที่  
 UTM WGS 84 Easting **440967** m.E. UTM WGS 84  47 Easting  m.E.  
 ZONE 47 Northing **1672830** m.N. ZONE  48 Northing  m.N.

ผลการดำเนินการ  ตรวจสอบพื้นที่แล้ว พบว่า.....  
 อยู่ในแปลงพิสูจน์สิทธิ์ 30 มิ.ย. 41  อยู่ระหว่างการดำเนินการตามมาตรา 22  ดำเนินการตามมาตรา 22 แล้ว  
 ไม่อยู่ในแปลงพิสูจน์สิทธิ์ 30 มิ.ย. 41  อยู่ระหว่างการดำเนินการตามมาตรา 25  ดำเนินการตามมาตรา 25 แล้ว  
 \*มาตรา 22 พระราชบัญญัติอุทยานแห่งชาติ พ.ศ.2504                      \*\*มาตรา 25 พระราชบัญญัติป่าสงวนแห่งชาติ พ.ศ.2535

#### ภาพประกอบ (ถ่ายจากพิกัดกลางแปลงหมุนรอบ 4 ทิศ)

เหนือ R10670079N



ใต้ R10670079S



ตะวันออก R10670079E



ตะวันตก R10670079W



ผู้รับผิดชอบ(หน่วยงาน) .....

ลงชื่อ .....(ผู้สำรวจ)

( )

ตำแหน่ง .....

วันที่ .....

ลงชื่อ .....(ผู้รับผิดชอบพื้นที่)

( )

ตำแหน่ง .....

วันที่ .....



วันที่รายงาน □□-□□-□□□□

ครั้งที่รายงาน 01

รหัส R10670080

แบบฟอร์มแสดงผลการดำเนินงานตรวจสอบพื้นที่ปลูกยางพาราและปาล์มน้ำมันในพื้นที่ป่าอนุรักษ์  
สำนักบริหารพื้นที่อนุรักษ์ที่ 3 (บ้านโป่ง)

การใช้ที่ดิน  ยางพารา อายุ ..... ปี เนื้อที่ประมาณ ..... ไร่  
 ปาล์มน้ำมัน อายุ ..... ปี เนื้อที่ประมาณ ..... ไร่  
 พื้นที่อื่นๆ (ระบุ) ..... เนื้อที่ประมาณ ..... ไร่

ประเภทพื้นที่  ป่าอนุรักษ์ชื่อ อุทยานแห่งชาติเขาแหลม  
 ป่าสงวนแห่งชาติชื่อ .....  
 พื้นที่อื่นๆ (ระบุ) .....

ที่ตั้ง ชื่อหมู่บ้าน/ชุมชน ..... หมู่ที่ ..... ตำบล ..... อำเภอ ..... จังหวัด .....

ค่าพิกัดกลางแปลง โดยประมาณ(ส่วนภูมิสารสนเทศ) ในพื้นที่  
UTM WGS 84 Easting 450012 m.E. UTM WGS 84  47 Easting      m.E.  
ZONE 47 Northing 1673615 m.N. ZONE  48 Northing       m.N.

ผลการดำเนินการ  ตรวจสอบพื้นที่แล้ว พบว่า.....

- อยู่ในแปลงพิสูจนสิทธิ์ 30 มิ.ย. 41  อยู่ระหว่างการดำเนินการตามมาตรา 22  ดำเนินการตามมาตรา 22 แล้ว
- ไม่อยู่ในแปลงพิสูจนสิทธิ์ 30 มิ.ย. 41  อยู่ระหว่างการดำเนินการตามมาตรา 25  ดำเนินการตามมาตรา 25 แล้ว

\*มาตรา 22 พระราชบัญญัติอุทยานแห่งชาติ พ.ศ.2504

\*\*มาตรา 25 พระราชบัญญัติป่าสงวนแห่งชาติ พ.ศ.2535

ภาพประกอบ (ถ่ายจากพิกัดกลางแปลงหมุนรอบ 4 ทิศ)

เหนือ R10670080N



ใต้ R10670080S



ตะวันออก R10670080E



ตะวันตก R10670080W



ผู้รับผิดชอบ(หน่วยงาน) .....

ลงชื่อ ..... (ผู้สำรวจ)  
( )

ลงชื่อ ..... (ผู้รับผิดชอบพื้นที่)  
( )

ตำแหน่ง .....

ตำแหน่ง .....

วันที่ .....

วันที่ .....

แบบฟอร์มแสดงผลการดำเนินงานตรวจสอบพื้นที่ปลูกยางพาราและปาล์มน้ำมันในพื้นที่ป่าอนุรักษ์  
สำนักบริหารพื้นที่อนุรักษ์ที่ 3 (บ้านโป่ง)

การใช้ที่ดิน  ยางพารา อายุ ..... ปี เนื้อที่ประมาณ ..... ไร่  
 ปาล์มน้ำมัน อายุ ..... ปี เนื้อที่ประมาณ ..... ไร่  
 พื้นที่อื่นๆ (ระบุ) ..... เนื้อที่ประมาณ ..... ไร่

ประเภทพื้นที่  ป่าอนุรักษ์ชื่อ อุทยานแห่งชาติเขาแหลม  
 ป่าสงวนแห่งชาติชื่อ .....  
 พื้นที่อื่นๆ (ระบุ) .....

ที่ตั้ง ชื่อหมู่บ้าน/ชุมชน ..... หมู่ที่ ..... ตำบล ..... อำเภอ ..... จังหวัด .....

ค่าพิกัดกลางแปลง โดยประมาณ(ส่วนภูมิสารสนเทศ) ในพื้นที่

UTM WGS 84 Easting 444563 m.E. UTM WGS 84  47 Easting       m.E.  
 ZONE 47 Northing 1673962 m.N. ZONE  48 Northing       m.N.

ผลการดำเนินการ  ตรวจสอบพื้นที่แล้ว พบว่า.....

อยู่ในแปลงพิสูจน์สิทธิ์ 30 มิ.ย. 41  อยู่ระหว่างการดำเนินการตามมาตรา 22  ดำเนินการตามมาตรา 22 แล้ว  
 ไม่อยู่ในแปลงพิสูจน์สิทธิ์ 30 มิ.ย. 41  อยู่ระหว่างการดำเนินการตามมาตรา 25  ดำเนินการตามมาตรา 25 แล้ว

\*มาตรา 22 พระราชบัญญัติอุทยานแห่งชาติ พ.ศ.2504 \*\*มาตรา 25 พระราชบัญญัติป่าสงวนแห่งชาติ พ.ศ.2535

ภาพประกอบ (ถ่ายจากพิกัดกลางแปลงหมุนรอบ 4 ทิศ)

เหนือ R10670081N



ใต้ R10670081S



ตะวันออก R10670081E



ตะวันตก R10670081W



ผู้รับผิดชอบ(หน่วยงาน) .....

ลงชื่อ .....(ผู้สำรวจ)

ลงชื่อ .....(ผู้รับผิดชอบพื้นที่)

( )

( )

ตำแหน่ง .....

ตำแหน่ง .....

วันที่ .....

วันที่ .....

**แบบฟอร์มแสดงผลการดำเนินงานตรวจสอบพื้นที่ปลูกยางพาราและปาล์มน้ำมันในพื้นที่ป่าอนุรักษ์  
สำนักบริหารพื้นที่อนุรักษ์ที่ 3 (บ้านโป่ง)**

การใช้ที่ดิน  ยางพารา อายุ ..... ปี เนื้อที่ประมาณ ..... ไร่  
 ปาล์มน้ำมัน อายุ ..... ปี เนื้อที่ประมาณ ..... ไร่  
 พื้นที่อื่นๆ (ระบุ) ..... เนื้อที่ประมาณ ..... ไร่

ประเภทพื้นที่  ป่าอนุรักษ์ชื่อ อุทยานแห่งชาติเขาแหลม  
 ป่าสงวนแห่งชาติชื่อ .....  
 พื้นที่อื่นๆ (ระบุ) .....

ที่ตั้ง ชื่อหมู่บ้าน/ชุมชน ..... หมู่ที่ ..... ตำบล ..... อำเภอ ..... จังหวัด .....

ค่าพิกัดกลางแปลง โดยประมาณ(ส่วนภูมิสารสนเทศ) ในพื้นที่  
UTM WGS 84 Easting 450365 m.E. UTM WGS 84  47 Easting  m.E.  
ZONE 47 Northing 1674404 m.N. ZONE  48 Northing  m.N.

ผลการดำเนินการ  ตรวจสอบพื้นที่แล้ว พบว่า.....

- อยู่ในแปลงพิสูจน์สิทธิ์ 30 มิ.ย. 41  อยู่ระหว่างการดำเนินการตามมาตรา 22  ดำเนินการตามมาตรา 22 แล้ว
- ไม่อยู่ในแปลงพิสูจน์สิทธิ์ 30 มิ.ย. 41  อยู่ระหว่างการดำเนินการตามมาตรา 25  ดำเนินการตามมาตรา 25 แล้ว

\*มาตรา 22 พระราชบัญญัติอุทยานแห่งชาติ พ.ศ.2504 \*\*มาตรา 25 พระราชบัญญัติป่าสงวนแห่งชาติ พ.ศ.2535

**ภาพประกอบ (ถ่ายจากพิกัดกลางแปลงหมุนรอบ 4 ทิศ)**

เหนือ R10670082N



ใต้ R10670082S



ตะวันออก R10670082E



ตะวันตก R10670082W



ผู้รับผิดชอบ(หน่วยงาน) .....

ลงชื่อ .....(ผู้สำรวจ)  
( )

ลงชื่อ .....(ผู้รับผิดชอบพื้นที่)  
( )

ตำแหน่ง .....

ตำแหน่ง .....

วันที่ .....

วันที่ .....

วันที่รายงาน □□-□□-□□□□

ครั้งที่รายงาน 01

รหัส P10670083

แบบฟอร์มแสดงผลการดำเนินงานตรวจสอบพื้นที่ปลูกยางพาราและปาล์มน้ำมันในพื้นที่ป่าอนุรักษ์  
สำนักบริหารพื้นที่อนุรักษ์ที่ 3 (บ้านโป่ง)

การใช้ที่ดิน  ยางพารา อายุ ..... ปี เนื้อที่ประมาณ ..... ไร่  
 ปาล์มน้ำมัน อายุ ..... ปี เนื้อที่ประมาณ ..... ไร่  
 พื้นที่อื่นๆ (ระบุ) ..... เนื้อที่ประมาณ ..... ไร่

ประเภทพื้นที่  ป่าอนุรักษ์ชื่อ อุทยานแห่งชาติเขาแหลม  
 ป่าสงวนแห่งชาติชื่อ .....  
 พื้นที่อื่นๆ (ระบุ) .....

ที่ตั้ง ชื่อหมู่บ้าน/ชุมชน ..... หมู่ที่ ..... ตำบล ..... อำเภอ ..... จังหวัด .....

ค่าพิกัดกลางแปลง โดยประมาณ(ส่วนภูมิสารสนเทศ) ในพื้นที่  
UTM WGS 84 Easting 448093 m.E. UTM WGS 84  47 Easting       m.E.  
ZONE 47 Northing 1674707 m.N. ZONE  48 Northing       m.N.

ผลการดำเนินการ  ตรวจสอบพื้นที่แล้ว พบว่า.....  
 อยู่ในแปลงพิสูจนสิทธิ์ 30 มิ.ย. 41  อยู่ระหว่างการดำเนินการตามมาตรา 22  ดำเนินการตามมาตรา 22 แล้ว  
 ไม่อยู่ในแปลงพิสูจนสิทธิ์ 30 มิ.ย. 41  อยู่ระหว่างการดำเนินการตามมาตรา 25  ดำเนินการตามมาตรา 25 แล้ว  
\*มาตรา 22 พระราชบัญญัติอุทยานแห่งชาติ พ.ศ.2504 \*\*มาตรา 25 พระราชบัญญัติป่าสงวนแห่งชาติ พ.ศ.2535

ภาพประกอบ (ถ่ายจากพิกัดกลางแปลงหมุนรอบ 4 ทิศ)

เหนือ P10670083N



ใต้ P10670083S



ตะวันออก P10670083E



ตะวันตก P10670083W



ผู้รับผิดชอบ(หน่วยงาน) .....

ลงชื่อ ..... (ผู้สำรวจ)

ลงชื่อ ..... (ผู้รับผิดชอบพื้นที่)

( )

( )

ตำแหน่ง .....

ตำแหน่ง .....

วันที่ .....

วันที่ .....

## แบบฟอร์มแสดงผลการดำเนินงานตรวจสอบพื้นที่ปลูกยางพาราและปาล์มน้ำมันในพื้นที่ป่าอนุรักษ์

## สำนักบริหารพื้นที่อนุรักษ์ที่ 3 (บ้านโป่ง)

|               |  |               |            |                      |               |
|---------------|--|---------------|------------|----------------------|---------------|
| การใช้ที่ดิน  | <input type="checkbox"/> ยางพารา                               | อายุ .....    | ปี         | เนื้อที่ประมาณ ..... | ไร่           |
|               | <input type="checkbox"/> ปาล์มน้ำมัน                           | อายุ .....    | ปี         | เนื้อที่ประมาณ ..... | ไร่           |
|               | <input type="checkbox"/> พื้นที่อื่นๆ (ระบุ) .....             |               |            | เนื้อที่ประมาณ ..... | ไร่           |
| ประเภทพื้นที่ | <input type="checkbox"/> ป่าอนุรักษ์ชื่อ อุทยานแห่งชาติเขาแหลม |               |            |                      |               |
|               | <input type="checkbox"/> ป่าสงวนแห่งชาติชื่อ .....             |               |            |                      |               |
|               | <input type="checkbox"/> พื้นที่อื่นๆ (ระบุ) .....             |               |            |                      |               |
| ที่ตั้ง       | ชื่อหมู่บ้าน/ชุมชน .....                                       | หมู่ที่ ..... | ตำบล ..... | อำเภอ .....          | จังหวัด ..... |

|                  |                             |  |
|------------------|-----------------------------|--|
| ค่าพิกัดกลางแปลง | โดยประมาณ(ส่วนภูมิสารสนเทศ) | ในพื้นที่  |
| UTM WGS 84       | Easting 450598 m.E.         | UTM WGS 84 <input type="text"/> 47 Easting <input type="text"/> m.E. |
| ZONE 47          | Northing 1674860 m.N.       | ZONE <input type="text"/> 48 Northing <input type="text"/> m.N.      |

ผลการดำเนินการ  ตรวจสอบพื้นที่แล้ว พบว่า.....

|   |   |  |
|---|---|--|
| <input type="checkbox"/> อยู่ในแปลงพิสูจน์สิทธิ์ 30 มิ.ย. 41    | <input type="checkbox"/> อยู่ระหว่างการดำเนินการตามมาตรา 22 | <input type="checkbox"/> ดำเนินการตามมาตรา 22 แล้ว |
| <input type="checkbox"/> ไม่อยู่ในแปลงพิสูจน์สิทธิ์ 30 มิ.ย. 41 | <input type="checkbox"/> อยู่ระหว่างการดำเนินการตามมาตรา 25 | <input type="checkbox"/> ดำเนินการตามมาตรา 25 แล้ว |

\*มาตรา 22 พระราชบัญญัติอุทยานแห่งชาติ พ.ศ.2504      \*\*มาตรา 25 พระราชบัญญัติป่าสงวนแห่งชาติ พ.ศ.2535

## ภาพประกอบ (ถ่ายจากพิกัดกลางแปลงหมุนรอบ 4 ทิศ)

เหนือ P10670084N



ใต้ P10670084S



ตะวันออก P10670084E



ตะวันตก P10670084W



ผู้รับผิดชอบ(หน่วยงาน) .....

ลงชื่อ .....(ผู้สำรวจ)

( )

ตำแหน่ง .....

วันที่ .....

ลงชื่อ .....(ผู้รับผิดชอบพื้นที่)

( )

ตำแหน่ง .....

วันที่ .....

รหัส R10670085

## แบบฟอร์มแสดงผลการดำเนินงานตรวจสอบพื้นที่ปลูกยางพาราและปาล์มน้ำมันในพื้นที่ป่าอนุรักษ์

## สำนักบริหารพื้นที่อนุรักษ์ที่ 3 (บ้านโป่ง)

การใช้ที่ดิน  ยางพารา อายุ ..... ปี เนื้อที่ประมาณ ..... ไร่  
 ปาล์มน้ำมัน อายุ ..... ปี เนื้อที่ประมาณ ..... ไร่  
 พื้นที่อื่นๆ (ระบุ) ..... เนื้อที่ประมาณ ..... ไร่

ประเภทพื้นที่  ป่าอนุรักษ์ชื่อ อุทยานแห่งชาติเขาแหลม  
 ป่าสงวนแห่งชาติชื่อ .....  
 พื้นที่อื่นๆ (ระบุ) .....

ที่ตั้ง ชื่อหมู่บ้าน/ชุมชน ..... หมู่ที่ ..... ตำบล ..... อำเภอ ..... จังหวัด .....

ค่าพิกัดกลางแปลง โดยประมาณ(ส่วนภูมิสารสนเทศ) ในพื้นที่

UTM WGS 84 Easting **450948** m.E. UTM WGS 84  47 Easting  m.E.  
 ZONE **47** Northing **1674955** m.N. ZONE  48 Northing  m.N.

ผลการดำเนินการ  ตรวจสอบพื้นที่แล้ว พบว่า.....

อยู่ในแปลงพิสูจนสิทธิ์ 30 มิ.ย. 41  อยู่ระหว่างการดำเนินการตามมาตรา 22  ดำเนินการตามมาตรา 22 แล้ว  
 ไม่อยู่ในแปลงพิสูจนสิทธิ์ 30 มิ.ย. 41  อยู่ระหว่างการดำเนินการตามมาตรา 25  ดำเนินการตามมาตรา 25 แล้ว

\*มาตรา 22 พระราชบัญญัติอุทยานแห่งชาติ พ.ศ.2504 \*\*มาตรา 25 พระราชบัญญัติป่าสงวนแห่งชาติ พ.ศ.2535

## ภาพประกอบ (ถ่ายจากพิกัดกลางแปลงหมุนรอบ 4 ทิศ)

เหนือ R10670085N



ใต้ R10670085S



ตะวันออก R10670085E



ตะวันตก R10670085W



ผู้รับผิดชอบ(หน่วยงาน) .....

ลงชื่อ .....(ผู้สำรวจ)

ลงชื่อ .....(ผู้รับผิดชอบพื้นที่)

( )

( )

ตำแหน่ง .....

ตำแหน่ง .....

วันที่ .....

วันที่ .....

วันที่รายงาน --

ครั้งที่รายงาน 01

รหัส R10670086

แบบฟอร์มแสดงผลการดำเนินงานตรวจสอบพื้นที่ปลูกยางพาราและปาล์มน้ำมันในพื้นที่ป่าอนุรักษ์  
สำนักบริหารพื้นที่อนุรักษ์ที่ 3 (บ้านโป่ง)

การใช้ที่ดิน  ยางพารา อายุ ..... ปี เนื้อที่ประมาณ ..... ไร่  
 ปาล์มน้ำมัน อายุ ..... ปี เนื้อที่ประมาณ ..... ไร่  
 พื้นที่อื่นๆ (ระบุ) ..... เนื้อที่ประมาณ ..... ไร่

ประเภทพื้นที่  ป่าอนุรักษ์ชื่อ อุทยานแห่งชาติเขาแหลม  
 ป่าสงวนแห่งชาติชื่อ .....

ที่ตั้ง  พื้นที่อื่นๆ (ระบุ) .....

ชื่อหมู่บ้าน/ชุมชน ..... หมู่ที่ ..... ตำบล ..... อำเภอ ..... จังหวัด .....

ค่าพิกัดกลางแปลง โดยประมาณ(ส่วนภูมิสารสนเทศ) ในพื้นที่

UTM WGS 84 Easting 451644 m.E. UTM WGS 84  47 Easting  m.E.  
ZONE 47 Northing 1676368 m.N. ZONE  48 Northing  m.N.

ผลการดำเนินการ  ตรวจสอบพื้นที่แล้ว พบว่า.....

อยู่ในแปลงพิสูจน์สิทธิ์ 30 มิ.ย. 41  อยู่ระหว่างการดำเนินการตามมาตรา 22  ดำเนินการตามมาตรา 22 แล้ว  
 ไม่อยู่ในแปลงพิสูจน์สิทธิ์ 30 มิ.ย. 41  อยู่ระหว่างการดำเนินการตามมาตรา 25  ดำเนินการตามมาตรา 25 แล้ว

\*มาตรา 22 พระราชบัญญัติอุทยานแห่งชาติ พ.ศ.2504 \*\*มาตรา 25 พระราชบัญญัติป่าสงวนแห่งชาติ พ.ศ.2535

ภาพประกอบ (ถ่ายจากพิกัดกลางแปลงหมุนรอบ 4 ทิศ)

เหนือ R10670086N



ใต้ R10670086S



ตะวันออก R10670086E



ตะวันตก R10670086W



ผู้รับผิดชอบ(หน่วยงาน) .....

ลงชื่อ .....(ผู้สำรวจ)

ลงชื่อ .....(ผู้รับผิดชอบพื้นที่)

( )

( )

ตำแหน่ง .....

ตำแหน่ง .....

วันที่ .....

วันที่ .....

แบบฟอร์มแสดงผลการดำเนินงานตรวจสอบพื้นที่ปลูกยางพาราและปาล์มน้ำมันในพื้นที่ป่าอนุรักษ์  
สำนักบริหารพื้นที่อนุรักษ์ที่ 3 (บ้านโป่ง)

การใช้ที่ดิน  ยางพารา อายุ ..... ปี เนื้อที่ประมาณ ..... ไร่  
 ปาล์มน้ำมัน อายุ ..... ปี เนื้อที่ประมาณ ..... ไร่  
 พื้นที่อื่นๆ (ระบุ) ..... เนื้อที่ประมาณ ..... ไร่

ประเภทพื้นที่  ป่าอนุรักษ์ชื่อ อุทยานแห่งชาติเขาแหลม  
 ป่าสงวนแห่งชาติชื่อ .....  
 พื้นที่อื่นๆ (ระบุ) .....

ที่ตั้ง ชื่อหมู่บ้าน/ชุมชน ..... หมู่ที่ ..... ตำบล ..... อำเภอ ..... จังหวัด .....

ค่าพิกัดกลางแปลง โดยประมาณ(ส่วนภูมิสารสนเทศ) ในพื้นที่  
UTM WGS 84 Easting 453954 m.E. UTM WGS 84  47 Easting       m.E.  
ZONE 47 Northing 1677106 m.N. ZONE  48 Northing       m.N.

ผลการดำเนินการ  ตรวจสอบพื้นที่แล้ว พบว่า.....  
 อยู่ในแปลงพิสูจน์สิทธิ์ 30 มิ.ย. 41  อยู่ระหว่างการดำเนินการตามมาตรา 22  ดำเนินการตามมาตรา 22 แล้ว  
 ไม่อยู่ในแปลงพิสูจน์สิทธิ์ 30 มิ.ย. 41  อยู่ระหว่างการดำเนินการตามมาตรา 25  ดำเนินการตามมาตรา 25 แล้ว  
\*มาตรา 22 พระราชบัญญัติอุทยานแห่งชาติ พ.ศ.2504 \*\*มาตรา 25 พระราชบัญญัติป่าสงวนแห่งชาติ พ.ศ.2535

ภาพประกอบ (ถ่ายจากพิกัดกลางแปลงหมุนรอบ 4 ทิศ)

เหนือ R10670087N



ใต้ R10670087S



ตะวันออก R10670087E



ตะวันตก R10670087W



ผู้รับผิดชอบ(หน่วยงาน) .....

ลงชื่อ .....(ผู้สำรวจ)

ลงชื่อ .....(ผู้รับผิดชอบพื้นที่)

( )

( )

ตำแหน่ง .....

ตำแหน่ง .....

วันที่ .....

วันที่ .....



**แบบฟอร์มแสดงผลการดำเนินงานตรวจสอบพื้นที่ปลูกยางพาราและปาล์มน้ำมันในพื้นที่ป่าอนุรักษ์  
สำนักบริหารพื้นที่อนุรักษ์ที่ 3 (บ้านโป่ง)**

**การใช้ที่ดิน**

|  |            |    |                      |     |
|--|------------|----|----------------------|-----|
| <input type="checkbox"/> ยางพารา                   | อายุ ..... | ปี | เนื้อที่ประมาณ ..... | ไร่ |
| <input type="checkbox"/> ปาล์มน้ำมัน               | อายุ ..... | ปี | เนื้อที่ประมาณ ..... | ไร่ |
| <input type="checkbox"/> พื้นที่อื่นๆ (ระบุ) ..... |            |    | เนื้อที่ประมาณ ..... | ไร่ |

**ประเภทพื้นที่**

|  |
|--|
| <input type="checkbox"/> ป่าอนุรักษ์ชื่อ อุทยานแห่งชาติพุเตย |
| <input type="checkbox"/> ป่าสงวนแห่งชาติชื่อ .....           |
| <input type="checkbox"/> พื้นที่อื่นๆ (ระบุ) .....           |

**ที่ตั้ง**

ชื่อหมู่บ้าน/ชุมชน ..... หมู่ที่ ..... ตำบล ..... อำเภอ ..... จังหวัด .....

**ค่าพิกัดกลางแปลง โดยประมาณ(ส่วนภูมิสารสนเทศ) ในพื้นที่**





|            |         |                    |            |                         |         |                      |                      |                      |                      |                      |                      |                      |                      |                      |                      |      |
|------------|---------|--------------------|------------|-------------------------|---------|----------------------|----------------------|----------------------|----------------------|----------------------|----------------------|----------------------|----------------------|----------------------|----------------------|------|
| UTM WGS 84 | Easting | <b>540059</b> m.E. | UTM WGS 84 | <input type="text"/> 47 | Easting | <input type="text"/> | <input type="text"/> | <input type="text"/> | <input type="text"/> | <input type="text"/> | m.E.                 |                      |                      |                      |                      |      |
|            | ZONE    | <b>47</b>          |            |                         |         | ZONE                 | <input type="text"/> | 48                   | Northing             | <input type="text"/> | <input type="text"/> | <input type="text"/> | <input type="text"/> | <input type="text"/> | <input type="text"/> | m.N. |

**ผลการดำเนินการ**

|   |   |  |
|---|---|--|
| <input type="checkbox"/> ตรวจสอบพื้นที่แล้ว                     | พบว่า.....  |  |
| <input type="checkbox"/> อยู่ในแปลงพิสูจน์สิทธิ์ 30 มิ.ย. 41    | <input type="checkbox"/> อยู่ระหว่างการดำเนินการตามมาตรา 22 | <input type="checkbox"/> ดำเนินการตามมาตรา 22 แล้ว |
| <input type="checkbox"/> ไม่อยู่ในแปลงพิสูจน์สิทธิ์ 30 มิ.ย. 41 | <input type="checkbox"/> อยู่ระหว่างการดำเนินการตามมาตรา 25 | <input type="checkbox"/> ดำเนินการตามมาตรา 25 แล้ว |

\*มาตรา 22 พระราชบัญญัติอุทยานแห่งชาติ พ.ศ.2504                                      \*\*มาตรา 25 พระราชบัญญัติป่าสงวนแห่งชาติ พ.ศ.2535

**ภาพประกอบ (ถ่ายจากพิกัดกลางแปลงหมุนรอบ 4 ทิศ)**

|                     |   |                    |  |
|---------------------|---|--------------------|--|
| เหนือ R10860001N    |  | ใต้ R10860001S     |  |
| ตะวันออก R10860001E |  | ตะวันตก R10860001W |  |

**ผู้รับผิดชอบ(หน่วยงาน)** .....

|               |            |               |                       |
|---------------|------------|---------------|-----------------------|
| ลงชื่อ .....  | (ผู้สำรวจ) | ลงชื่อ .....  | (ผู้รับผิดชอบพื้นที่) |
| ( )           |            | ( )           |                       |
| ตำแหน่ง ..... |            | ตำแหน่ง ..... |                       |
| วันที่ .....  |            | วันที่ .....  |                       |

แบบฟอร์มแสดงผลการดำเนินงานตรวจสอบพื้นที่ปลูกยางพาราและปาล์มน้ำมันในพื้นที่ป่าอนุรักษ์  
สำนักบริหารพื้นที่อนุรักษ์ที่ 3 (บ้านโป่ง)

การใช้ที่ดิน  ยางพารา อายุ ..... ปี เนื้อที่ประมาณ ..... ไร่  
 ปาล์มน้ำมัน อายุ ..... ปี เนื้อที่ประมาณ ..... ไร่  
 พื้นที่อื่นๆ (ระบุ) ..... เนื้อที่ประมาณ ..... ไร่

ประเภทพื้นที่  ป่าอนุรักษ์ชื่อ อุทยานแห่งชาติพุเตย  
 ป่าสงวนแห่งชาติชื่อ .....  
 พื้นที่อื่นๆ (ระบุ) .....

ที่ตั้ง ชื่อหมู่บ้าน/ชุมชน ..... หมู่ที่ ..... ตำบล ..... อำเภอ ..... จังหวัด .....

ค่าพิกัดกลางแปลง โดยประมาณ(ส่วนภูมิสารสนเทศ) ในพื้นที่  
UTM WGS 84 Easting 540235 m.E. UTM WGS 84  47 Easting       m.E.  
ZONE 47 Northing 1657915 m.N. ZONE  48 Northing       m.N.

ผลการดำเนินการ  ตรวจสอบพื้นที่แล้ว พบว่า.....  
 อยู่ในแปลงพิสูจน์สิทธิ์ 30 มิ.ย. 41  อยู่ระหว่างการดำเนินการตามมาตรา 22  ดำเนินการตามมาตรา 22 แล้ว  
 ไม่อยู่ในแปลงพิสูจน์สิทธิ์ 30 มิ.ย. 41  อยู่ระหว่างการดำเนินการตามมาตรา 25  ดำเนินการตามมาตรา 25 แล้ว  
\*มาตรา 22 พระราชบัญญัติอุทยานแห่งชาติ พ.ศ.2504 \*\*มาตรา 25 พระราชบัญญัติป่าสงวนแห่งชาติ พ.ศ.2535

ภาพประกอบ (ถ่ายจากพิกัดกลางแปลงหมุนรอบ 4 ทิศ)

เหนือ R10860002N



ใต้ R10860002S



ตะวันออก R10860002E



ตะวันตก R10860002W



ผู้รับผิดชอบ(หน่วยงาน) .....

ลงชื่อ .....(ผู้สำรวจ)

ลงชื่อ .....(ผู้รับผิดชอบพื้นที่)

( )

( )

ตำแหน่ง .....

ตำแหน่ง .....

วันที่ .....

วันที่ .....



แบบฟอร์มแสดงผลการดำเนินงานตรวจสอบพื้นที่ปลูกยางพาราและปาล์มน้ำมันในพื้นที่ป่าอนุรักษ์  
สำนักบริหารพื้นที่อนุรักษ์ที่ 3 (บ้านโป่ง)

การใช้ที่ดิน  ยางพารา อายุ ..... ปี เนื้อที่ประมาณ ..... ไร่  
 ปาล์มน้ำมัน อายุ ..... ปี เนื้อที่ประมาณ ..... ไร่  
 พื้นที่อื่นๆ (ระบุ) ..... เนื้อที่ประมาณ ..... ไร่

ประเภทพื้นที่  ป่าอนุรักษ์ชื่อ อุทยานแห่งชาติห้วยเตย  
 ป่าสงวนแห่งชาติชื่อ .....  
 พื้นที่อื่นๆ (ระบุ) .....

ที่ตั้ง ชื่อหมู่บ้าน/ชุมชน ..... หมู่ที่ ..... ตำบล ..... อำเภอ ..... จังหวัด .....

ค่าพิกัดกลางแปลง โดยประมาณ(ส่วนภูมิสารสนเทศ) ในพื้นที่  
UTM WGS 84 Easting 542814 m.E. UTM WGS 84  47 Easting  m.E.  
ZONE 47 Northing 1659827 m.N. ZONE  48 Northing  m.N.

ผลการดำเนินการ  ตรวจสอบพื้นที่แล้ว พบว่า.....

- อยู่ในแปลงพิสูจน์สิทธิ์ 30 มิ.ย. 41  อยู่ระหว่างการดำเนินการตามมาตรา 22  ดำเนินการตามมาตรา 22 แล้ว
- ไม่อยู่ในแปลงพิสูจน์สิทธิ์ 30 มิ.ย. 41  อยู่ระหว่างการดำเนินการตามมาตรา 25  ดำเนินการตามมาตรา 25 แล้ว

\*มาตรา 22 พระราชบัญญัติอุทยานแห่งชาติ พ.ศ.2504 \*\*มาตรา 25 พระราชบัญญัติป่าสงวนแห่งชาติ พ.ศ.2535

ภาพประกอบ (ถ่ายจากพิกัดกลางแปลงหมุนรอบ 4 ทิศ)

เหนือ R10860004N



ใต้ R10860004S



ตะวันออก R10860004E



ตะวันตก R10860004W



ผู้รับผิดชอบ(หน่วยงาน) .....

ลงชื่อ .....(ผู้สำรวจ)  
( )

ลงชื่อ .....(ผู้รับผิดชอบพื้นที่)  
( )

ตำแหน่ง .....

ตำแหน่ง .....

วันที่ .....

วันที่ .....

แบบฟอร์มแสดงผลการดำเนินงานตรวจสอบพื้นที่ปลูกยางพาราและปาล์มน้ำมันในพื้นที่ป่าอนุรักษ์  
สำนักบริหารพื้นที่อนุรักษ์ที่ 3 (บ้านโป่ง)

การใช้ที่ดิน  ยางพารา อายุ ..... ปี เนื้อที่ประมาณ ..... ไร่  
 ปาล์มน้ำมัน อายุ ..... ปี เนื้อที่ประมาณ ..... ไร่  
 พื้นที่อื่นๆ (ระบุ) ..... เนื้อที่ประมาณ ..... ไร่

ประเภทพื้นที่  ป่าอนุรักษ์ชื่อ อุทยานแห่งชาติพุเตย  
 ป่าสงวนแห่งชาติชื่อ .....  
 พื้นที่อื่นๆ (ระบุ) .....

ที่ตั้ง ชื่อหมู่บ้าน/ชุมชน ..... หมู่ที่ ..... ตำบล ..... อำเภอ ..... จังหวัด .....

ค่าพิกัดกลางแปลง โดยประมาณ(ส่วนภูมิสารสนเทศ) ในพื้นที่

UTM WGS 84 Easting 542402 m.E. UTM WGS 84  47 Easting       m.E.  
 ZONE 47 Northing 1659962 m.N. ZONE  48 Northing       m.N.

ผลการดำเนินการ  ตรวจสอบพื้นที่แล้ว พบว่า.....

อยู่ในแปลงพิสูจน์สิทธิ์ 30 มิ.ย. 41  อยู่ระหว่างการดำเนินการตามมาตรา 22  ดำเนินการตามมาตรา 22 แล้ว  
 ไม่อยู่ในแปลงพิสูจน์สิทธิ์ 30 มิ.ย. 41  อยู่ระหว่างการดำเนินการตามมาตรา 25  ดำเนินการตามมาตรา 25 แล้ว

\*มาตรา 22 พระราชบัญญัติอุทยานแห่งชาติ พ.ศ.2504 \*\*มาตรา 25 พระราชบัญญัติป่าสงวนแห่งชาติ พ.ศ.2535

## ภาพประกอบ (ถ่ายจากพิกัดกลางแปลงหมุนรอบ 4 ทิศ)

เหนือ R10860005N



ใต้ R10860005S



ตะวันออก R10860005E



ตะวันตก R10860005W



ผู้รับผิดชอบ(หน่วยงาน) .....

ลงชื่อ .....(ผู้สำรวจ)

ลงชื่อ .....(ผู้รับผิดชอบพื้นที่)

( )

( )

ตำแหน่ง .....

ตำแหน่ง .....

วันที่ .....

วันที่ .....

**แบบฟอร์มแสดงผลการดำเนินงานตรวจสอบพื้นที่ปลูกยางพาราและปาล์มน้ำมันในพื้นที่ป่าอนุรักษ์  
สำนักบริหารพื้นที่อนุรักษ์ที่ 3 (บ้านโป่ง)**

**การใช้ที่ดิน**      ยางพารา     อายุ ..... ปี     เนื้อที่ประมาณ ..... ไร่  
 ปาล์มน้ำมัน     อายุ ..... ปี     เนื้อที่ประมาณ ..... ไร่  
 พื้นที่อื่นๆ (ระบุ) .....     เนื้อที่ประมาณ ..... ไร่

**ประเภทพื้นที่**      ป่าอนุรักษ์ชื่อ อุทยานแห่งชาติทองผาภูมิ  
 ป่าสงวนแห่งชาติชื่อ .....  
 พื้นที่อื่นๆ (ระบุ) .....

**ที่ตั้ง**     ชื่อหมู่บ้าน/ชุมชน ..... หมู่ที่ ..... ตำบล ..... อำเภอ ..... จังหวัด .....

**ค่าพิกัดกลางแปลง**     โดยประมาณ(ส่วนภูมิสารสนเทศ)     ในพื้นที่

UTM WGS 84     Easting     468751 m.E.     UTM WGS 84      47 Easting          m.E.  
 ZONE 47     Northing     1606693 m.N.     ZONE      48 Northing           m.N.

**ผลการดำเนินการ**      ตรวจสอบพื้นที่แล้ว     พบว่า.....

อยู่ในแปลงพิสูจน์สิทธิ์ 30 มิ.ย. 41      อยู่ระหว่างการดำเนินการตามมาตรา 22      ดำเนินการตามมาตรา 22 แล้ว  
 ไม่อยู่ในแปลงพิสูจน์สิทธิ์ 30 มิ.ย. 41      อยู่ระหว่างการดำเนินการตามมาตรา 25      ดำเนินการตามมาตรา 25 แล้ว

\*มาตรา 22 พระราชบัญญัติอุทยานแห่งชาติ พ.ศ.2504     \*\*มาตรา 25 พระราชบัญญัติป่าสงวนแห่งชาติ พ.ศ.2535

**ภาพประกอบ (ถ่ายจากพิกัดกลางแปลงหมุนรอบ 4 ทิศ)**

เหนือ R11140001N



ใต้ R11140001S



ตะวันออก R11140001E



ตะวันตก R11140001W



ผู้รับผิดชอบ(หน่วยงาน) .....

ลงชื่อ .....(ผู้สำรวจ)

ลงชื่อ .....(ผู้รับผิดชอบพื้นที่)

( )

( )

ตำแหน่ง .....

ตำแหน่ง .....

วันที่ .....

วันที่ .....

วันที่รายงาน  -  -

ครั้งที่รายงาน 01

รหัส R11140002

แบบฟอร์มแสดงผลการดำเนินงานตรวจสอบพื้นที่ปลูกยางพาราและปาล์มน้ำมันในพื้นที่ป่าอนุรักษ์  
 สำนักบริหารพื้นที่อนุรักษ์ที่ 3 (บ้านโป่ง)

การใช้ที่ดิน  ยางพารา อายุ ..... ปี เนื้อที่ประมาณ ..... ไร่  
 ปาล์มน้ำมัน อายุ ..... ปี เนื้อที่ประมาณ ..... ไร่  
 พื้นที่อื่นๆ (ระบุ) ..... เนื้อที่ประมาณ ..... ไร่

ประเภทพื้นที่  ป่าอนุรักษ์ชื่อ อุทยานแห่งชาติทองผาภูมิ  
 ป่าสงวนแห่งชาติชื่อ .....  
 พื้นที่อื่นๆ (ระบุ) .....

ที่ตั้ง ชื่อหมู่บ้าน/ชุมชน ..... หมู่ที่ ..... ตำบล ..... อำเภอ ..... จังหวัด .....

ค่าพิกัดกลางแปลง โดยประมาณ(ส่วนภูมิสารสนเทศ) ในพื้นที่

UTM WGS 84 Easting **468094** m.E. UTM WGS 84  47 Easting  m.E.  
 ZONE **47** Northing **1606740** m.N. ZONE  48 Northing  m.N.

ผลการดำเนินการ  ตรวจสอบพื้นที่แล้ว พบว่า.....  
 อยู่ในแปลงพิสูจน์สิทธิ์ 30 มิ.ย. 41  อยู่ระหว่างการดำเนินการตามมาตรา 22  ดำเนินการตามมาตรา 22 แล้ว  
 ไม่อยู่ในแปลงพิสูจน์สิทธิ์ 30 มิ.ย. 41  อยู่ระหว่างการดำเนินการตามมาตรา 25  ดำเนินการตามมาตรา 25 แล้ว

\*มาตรา 22 พระราชบัญญัติอุทยานแห่งชาติ พ.ศ.2504

\*\*มาตรา 25 พระราชบัญญัติป่าสงวนแห่งชาติ พ.ศ.2535

ภาพประกอบ (ถ่ายจากพิกัดกลางแปลงหมุนรอบ 4 ทิศ)

เหนือ R11140002N




ใต้ R11140002S



ตะวันออก R11140002E



ตะวันตก R11140002W



ผู้รับผิดชอบ(หน่วยงาน) .....

ลงชื่อ .....(ผู้สำรวจ)  
( )

ตำแหน่ง .....  
วันที่ .....

ลงชื่อ .....(ผู้รับผิดชอบพื้นที่)  
( )

ตำแหน่ง .....  
วันที่ .....

### แบบฟอร์มแสดงผลการดำเนินงานตรวจสอบพื้นที่ปลูกยางพาราและปาล์มน้ำมันในพื้นที่ป่าอนุรักษ์ สำนักบริหารพื้นที่อนุรักษ์ที่ 3 (บ้านโป่ง)

**การใช้ที่ดิน**       ยางพารา      อายุ ..... ปี      เนื้อที่ประมาณ ..... ไร่  
                           ปาล์มน้ำมัน      อายุ ..... ปี      เนื้อที่ประมาณ ..... ไร่  
                           พื้นที่อื่นๆ (ระบุ) .....      เนื้อที่ประมาณ ..... ไร่

**ประเภทพื้นที่**       ป่าอนุรักษ์ชื่อ อุทยานแห่งชาติทองผาภูมิ  
                           ป่าสงวนแห่งชาติชื่อ .....

**ที่ตั้ง**      ชื่อหมู่บ้าน/ชุมชน ..... หมู่ที่ ..... ตำบล ..... อำเภอ ..... จังหวัด .....

**ค่าพิกัดกลางแปลง**      โดยประมาณ(ส่วนภูมิสารสนเทศ)      ในพื้นที่

UTM WGS 84      Easting      467748 m.E.      UTM WGS 84       47 Easting            m.E.


                         ZONE 47      Northing      1606946 m.N.      ZONE       48 Northing            m.N.

**ผลการดำเนินการ**       ตรวจสอบพื้นที่แล้ว      พบว่า.....

อยู่ในแปลงพิสุจน์สิทธิ์ 30 มิ.ย. 41       อยู่ระหว่างการดำเนินการตามมาตรา 22       ดำเนินการตามมาตรา 22 แล้ว  
 ไม่อยู่ในแปลงพิสุจน์สิทธิ์ 30 มิ.ย. 41       อยู่ระหว่างการดำเนินการตามมาตรา 25       ดำเนินการตามมาตรา 25 แล้ว

\*มาตรา 22 พระราชบัญญัติอุทยานแห่งชาติ พ.ศ.2504      \*\*มาตรา 25 พระราชบัญญัติป่าสงวนแห่งชาติ พ.ศ.2535

#### ภาพประกอบ (ถ่ายจากพิกัดกลางแปลงหมุนรอบ 4 ทิศ)



ผู้รับผิดชอบ(หน่วยงาน) .....

ลงชื่อ .....(ผู้สำรวจ)      ลงชื่อ .....(ผู้รับผิดชอบพื้นที่)  
 (      )      (      )

ตำแหน่ง .....      ตำแหน่ง .....

วันที่ .....      วันที่ .....



วันที่รายงาน □□-□□-□□□□

ครั้งที่รายงาน 01

รหัส R11140004

**แบบฟอร์มแสดงผลการดำเนินงานตรวจสอบพื้นที่ปลูกยางพาราและปาล์มน้ำมันในพื้นที่ป่าอนุรักษ์**

**สำนักบริหารพื้นที่อนุรักษ์ที่ 3 (บ้านโป่ง)**

การใช้ที่ดิน  ยางพารา อายุ ..... ปี เนื้อที่ประมาณ ..... ไร่  
 ปาล์มน้ำมัน อายุ ..... ปี เนื้อที่ประมาณ ..... ไร่  
 พื้นที่อื่นๆ (ระบุ) ..... เนื้อที่ประมาณ ..... ไร่

ประเภทพื้นที่  ป่าอนุรักษ์ชื่อ อุทยานแห่งชาติทองผาภูมิ  
 ป่าสงวนแห่งชาติชื่อ .....  
 พื้นที่อื่นๆ (ระบุ) .....

ที่ตั้ง ชื่อหมู่บ้าน/ชุมชน ..... หมู่ที่ ..... ตำบล ..... อำเภอ ..... จังหวัด .....

ค่าพิกัดกลางแปลง โดยประมาณ(ส่วนภูมิสารสนเทศ) ในพื้นที่  
UTM WGS 84 Easting 469002 m.E. UTM WGS 84  47 Easting       m.E.  
ZONE 47 Northing 1607064 m.N. ZONE  48 Northing       m.N.

ผลการดำเนินการ  ตรวจสอบพื้นที่แล้ว พบว่า.....  
 อยู่ในแปลงพิสูจน์สิทธิ์ 30 มิ.ย. 41  อยู่ระหว่างการดำเนินการตามมาตรา 22  ดำเนินการตามมาตรา 22 แล้ว  
 ไม่อยู่ในแปลงพิสูจน์สิทธิ์ 30 มิ.ย. 41  อยู่ระหว่างการดำเนินการตามมาตรา 25  ดำเนินการตามมาตรา 25 แล้ว  
\*มาตรา 22 พระราชบัญญัติอุทยานแห่งชาติ พ.ศ.2504 \*\*มาตรา 25 พระราชบัญญัติป่าสงวนแห่งชาติ พ.ศ.2535

ภาพประกอบ (ถ่ายจากพิกัดกลางแปลงหมุนรอบ 4 ทิศ)

เหนือ R11140004N



ใต้ R11140004S



ตะวันออก R11140004E



ตะวันตก R11140004W



ผู้รับผิดชอบ(หน่วยงาน) .....

ลงชื่อ .....(ผู้สำรวจ)

ลงชื่อ .....(ผู้รับผิดชอบพื้นที่)

( )

( )

ตำแหน่ง .....

ตำแหน่ง .....

วันที่ .....

วันที่ .....

แบบฟอร์มแสดงผลการดำเนินงานตรวจสอบพื้นที่ปลูกยางพาราและปาล์มน้ำมันในพื้นที่ป่าอนุรักษ์  
สำนักบริหารพื้นที่อนุรักษ์ที่ 3 (บ้านโป่ง)

การใช้ที่ดิน  ยางพารา อายุ ..... ปี เนื้อที่ประมาณ ..... ไร่  
 ปาล์มน้ำมัน อายุ ..... ปี เนื้อที่ประมาณ ..... ไร่  
 พื้นที่อื่นๆ (ระบุ) ..... เนื้อที่ประมาณ ..... ไร่

ประเภทพื้นที่  ป่าอนุรักษ์ชื่อ อุทยานแห่งชาติทองผาภูมิ  
 ป่าสงวนแห่งชาติชื่อ .....  
 พื้นที่อื่นๆ (ระบุ) .....

ที่ตั้ง ชื่อหมู่บ้าน/ชุมชน ..... หมู่ที่ ..... ตำบล ..... อำเภอ ..... จังหวัด .....

ค่าพิกัดกลางแปลง โดยประมาณ(ส่วนภูมิสารสนเทศ) ในพื้นที่

UTM WGS 84 Easting 467375 m.E. UTM WGS 84  47 Easting       m.E.  
 ZONE 47 Northing 1607158 m.N. ZONE  48 Northing       m.N.

ผลการดำเนินการ  ตรวจสอบพื้นที่แล้ว พบว่า.....

อยู่ในแปลงพิสูจน์สิทธิ์ 30 มิ.ย. 41  อยู่ระหว่างการดำเนินการตามมาตรา 22  ดำเนินการตามมาตรา 22 แล้ว  
 ไม่อยู่ในแปลงพิสูจน์สิทธิ์ 30 มิ.ย. 41  อยู่ระหว่างการดำเนินการตามมาตรา 25  ดำเนินการตามมาตรา 25 แล้ว

\*มาตรา 22 พระราชบัญญัติอุทยานแห่งชาติ พ.ศ.2504 \*\*มาตรา 25 พระราชบัญญัติป่าสงวนแห่งชาติ พ.ศ.2535

## ภาพประกอบ (ถ่ายจากพิกัดกลางแปลงหมุนรอบ 4 ทิศ)

เหนือ R11140005N



ใต้ R11140005S



ตะวันออก R11140005E



ตะวันตก R11140005W



ผู้รับผิดชอบ(หน่วยงาน) .....

ลงชื่อ ..... (ผู้สำรวจ)

( )

ตำแหน่ง .....

วันที่ .....

ลงชื่อ ..... (ผู้รับผิดชอบพื้นที่)

( )

ตำแหน่ง .....

วันที่ .....

## แบบฟอร์มแสดงผลการดำเนินงานตรวจสอบพื้นที่ปลูกยางพาราและปาล์มน้ำมันในพื้นที่ป่าอนุรักษ์

## สำนักบริหารพื้นที่อนุรักษ์ที่ 3 (บ้านโป่ง)

การใช้ที่ดิน  ยางพารา อายุ ..... ปี เนื้อที่ประมาณ ..... ไร่  
 ปาล์มน้ำมัน อายุ ..... ปี เนื้อที่ประมาณ ..... ไร่  
 พื้นที่อื่นๆ (ระบุ) ..... เนื้อที่ประมาณ ..... ไร่

ประเภทพื้นที่  ป่าอนุรักษ์ชื่อ อุทยานแห่งชาติทองผาภูมิ  
 ป่าสงวนแห่งชาติชื่อ .....  
 พื้นที่อื่นๆ (ระบุ) .....

ที่ตั้ง ชื่อหมู่บ้าน/ชุมชน ..... หมู่ที่ ..... ตำบล ..... อำเภอ ..... จังหวัด .....

ค่าพิกัดกลางแปลง โดยประมาณ(ส่วนภูมิสารสนเทศ) ในพื้นที่  
 UTM WGS 84 Easting 468616 m.E. UTM WGS 84  47 Easting      m.E.  
 ZONE 47 Northing 1607174 m.N. ZONE  48 Northing       m.N.

ผลการดำเนินการ  ตรวจสอบพื้นที่แล้ว พบว่า.....

อยู่ในแปลงพิสูจน์สิทธิ์ 30 มิ.ย. 41  อยู่ระหว่างการดำเนินการตามมาตรา 22  ดำเนินการตามมาตรา 22 แล้ว  
 ไม่อยู่ในแปลงพิสูจน์สิทธิ์ 30 มิ.ย. 41  อยู่ระหว่างการดำเนินการตามมาตรา 25  ดำเนินการตามมาตรา 25 แล้ว

\*มาตรา 22 พระราชบัญญัติอุทยานแห่งชาติ พ.ศ.2504

\*\*มาตรา 25 พระราชบัญญัติป่าสงวนแห่งชาติ พ.ศ.2535

ภาพประกอบ (ถ่ายจากพิกัดกลางแปลงหมุนรอบ 4 ทิศ)

เหนือ R11140006N



ใต้ R11140006S



ตะวันออก R11140006E



ตะวันตก R11140006W



ผู้รับผิดชอบ(หน่วยงาน) .....

ลงชื่อ ..... (ผู้สำรวจ)

ลงชื่อ ..... (ผู้รับผิดชอบพื้นที่)

( )

( )

ตำแหน่ง .....

ตำแหน่ง .....

วันที่ .....

วันที่ .....

**แบบฟอร์มแสดงผลการดำเนินงานตรวจสอบพื้นที่ปลูกยางพาราและปาล์มน้ำมันในพื้นที่ป่าอนุรักษ์  
สำนักบริหารพื้นที่อนุรักษ์ที่ 3 (บ้านโป่ง)**

**การใช้ที่ดิน**

|  |            |    |                      |     |
|--|------------|----|----------------------|-----|
| <input type="checkbox"/> ยางพารา                   | อายุ ..... | ปี | เนื้อที่ประมาณ ..... | ไร่ |
| <input type="checkbox"/> ปาล์มน้ำมัน               | อายุ ..... | ปี | เนื้อที่ประมาณ ..... | ไร่ |
| <input type="checkbox"/> พื้นที่อื่นๆ (ระบุ) ..... |            |    | เนื้อที่ประมาณ ..... | ไร่ |

**ประเภทพื้นที่**

|  |
|--|
| <input type="checkbox"/> ป่าอนุรักษ์ชื่อ อุทยานแห่งชาติทองผาภูมิ |
| <input type="checkbox"/> ป่าสงวนแห่งชาติชื่อ .....               |
| <input type="checkbox"/> พื้นที่อื่นๆ (ระบุ) .....               |

**ที่ตั้ง** ชื่อหมู่บ้าน/ชุมชน ..... หมู่ที่ ..... ตำบล ..... อำเภอ ..... จังหวัด .....

**ค่าพิกัดกลางแปลง โดยประมาณ(ส่วนภูมิสารสนเทศ) ในพื้นที่**





|            |         |                    |                |                             |         |  |          |
|------------|---------|--------------------|----------------|-----------------------------|---------|--|----------|
| UTM WGS 84 | Easting | <b>468177</b> m.E. | UTM WGS 84     | <input type="checkbox"/> 47 | Easting | <input type="checkbox"/> <input type="checkbox"/> <input type="checkbox"/> <input type="checkbox"/> <input type="checkbox"/> <input type="checkbox"/>                          | m.E.     |
|            | ZONE    | <b>47</b>          |                |                             | ZONE    | <input type="checkbox"/> 48  | Northing |
|            |         | Northing           | <b>1607519</b> |                             |         | <input type="checkbox"/> <input type="checkbox"/> <input type="checkbox"/> <input type="checkbox"/> <input type="checkbox"/> <input type="checkbox"/> <input type="checkbox"/> | m.N.     |

**ผลการดำเนินการ**  ตรวจสอบพื้นที่แล้ว พบว่า.....

|   |   |  |
|---|---|--|
| <input type="checkbox"/> อยู่ในแปลงพิสูจน์สิทธิ์ 30 มิ.ย. 41    | <input type="checkbox"/> อยู่ระหว่างการดำเนินการตามมาตรา 22 | <input type="checkbox"/> ดำเนินการตามมาตรา 22 แล้ว |
| <input type="checkbox"/> ไม่อยู่ในแปลงพิสูจน์สิทธิ์ 30 มิ.ย. 41 | <input type="checkbox"/> อยู่ระหว่างการดำเนินการตามมาตรา 25 | <input type="checkbox"/> ดำเนินการตามมาตรา 25 แล้ว |

\*มาตรา 22 พระราชบัญญัติอุทยานแห่งชาติ พ.ศ.2504      \*\*มาตรา 25 พระราชบัญญัติป่าสงวนแห่งชาติ พ.ศ.2535

**ภาพประกอบ (ถ่ายจากพิกัดกลางแปลงหมุนรอบ 4 ทิศ)**

|   |  |
|---|--|
| เหนือ R11140007N  | ใต้ R11140007S   |
|  |  |
| ตะวันออก R11140007E   | ตะวันตก R11140007W   |
|  |  |

**ผู้รับผิดชอบ(หน่วยงาน)** .....

|               |            |               |                       |
|---------------|------------|---------------|-----------------------|
| ลงชื่อ .....  | (ผู้สำรวจ) | ลงชื่อ .....  | (ผู้รับผิดชอบพื้นที่) |
| ( )           |            | ( )           |                       |
| ตำแหน่ง ..... |            | ตำแหน่ง ..... |                       |
| วันที่ .....  |            | วันที่ .....  |                       |

แบบฟอร์มแสดงผลการดำเนินงานตรวจสอบพื้นที่ปลูกยางพาราและปาล์มน้ำมันในพื้นที่ป่าอนุรักษ์  
สำนักบริหารพื้นที่อนุรักษ์ที่ 3 (บ้านโป่ง)

การใช้ที่ดิน  ยางพารา อายุ ..... ปี เนื้อที่ประมาณ ..... ไร่  
 ปาล์มน้ำมัน อายุ ..... ปี เนื้อที่ประมาณ ..... ไร่  
 พื้นที่อื่นๆ (ระบุ) ..... เนื้อที่ประมาณ ..... ไร่

ประเภทพื้นที่  ป่าอนุรักษ์ชื่อ อุทยานแห่งชาติทองผาภูมิ  
 ป่าสงวนแห่งชาติชื่อ .....  
 พื้นที่อื่นๆ (ระบุ) .....

ที่ตั้ง ชื่อหมู่บ้าน/ชุมชน ..... หมู่ที่ ..... ตำบล ..... อำเภอ ..... จังหวัด .....

ค่าพิกัดกลางแปลง โดยประมาณ(ส่วนภูมิสารสนเทศ) ในพื้นที่

UTM WGS 84 Easting **467245** m.E. UTM WGS 84  47 Easting  m.E.  
 ZONE **47** Northing **1607857** m.N. ZONE  48 Northing  m.N.

ผลการดำเนินการ  ตรวจสอบพื้นที่แล้ว พบว่า.....

อยู่ในแปลงพิสูจน์สิทธิ์ 30 มิ.ย. 41  อยู่ระหว่างการดำเนินการตามมาตรา 22  ดำเนินการตามมาตรา 22 แล้ว  
 ไม่อยู่ในแปลงพิสูจน์สิทธิ์ 30 มิ.ย. 41  อยู่ระหว่างการดำเนินการตามมาตรา 25  ดำเนินการตามมาตรา 25 แล้ว

\*มาตรา 22 พระราชบัญญัติอุทยานแห่งชาติ พ.ศ.2504 \*\*มาตรา 25 พระราชบัญญัติป่าสงวนแห่งชาติ พ.ศ.2535

## ภาพประกอบ (ถ่ายจากพิกัดกลางแปลงหมุนรอบ 4 ทิศ)

เหนือ R11140008N



ใต้ R11140008S



ตะวันออก R11140008E



ตะวันตก R11140008W



ผู้รับผิดชอบ(หน่วยงาน) .....

ลงชื่อ .....(ผู้สำรวจ) ..... ลงชื่อ .....(ผู้รับผิดชอบพื้นที่) .....

( ) ( )

ตำแหน่ง ..... ตำแหน่ง .....

วันที่ ..... วันที่ .....

แบบฟอร์มแสดงผลการดำเนินงานตรวจสอบพื้นที่ปลูกยางพาราและปาล์มน้ำมันในพื้นที่ป่าอนุรักษ์  
สำนักบริหารพื้นที่อนุรักษ์ที่ 3 (บ้านโป่ง)

การใช้ที่ดิน  ยางพารา อายุ ..... ปี เนื้อที่ประมาณ ..... ไร่  
 ปาล์มน้ำมัน อายุ ..... ปี เนื้อที่ประมาณ ..... ไร่  
 พื้นที่อื่นๆ (ระบุ) ..... เนื้อที่ประมาณ ..... ไร่

ประเภทพื้นที่  ป่าอนุรักษ์ชื่อ อุทยานแห่งชาติทองผาภูมิ  
 ป่าสงวนแห่งชาติชื่อ .....  
 พื้นที่อื่นๆ (ระบุ) .....

ที่ตั้ง ชื่อหมู่บ้าน/ชุมชน ..... หมู่ที่ ..... ตำบล ..... อำเภอ ..... จังหวัด .....

ค่าพิกัดกลางแปลง โดยประมาณ(ส่วนภูมิสารสนเทศ) ในพื้นที่

UTM WGS 84 Easting 467963 m.E. UTM WGS 84  47 Easting  m.E.  
 ZONE 47 Northing 1607939 m.N. ZONE  48 Northing  m.N.

ผลการดำเนินการ  ตรวจสอบพื้นที่แล้ว พบว่า.....

อยู่ในแปลงพิสูจน์สิทธิ์ 30 มิ.ย. 41  อยู่ระหว่างการดำเนินการตามมาตรา 22  ดำเนินการตามมาตรา 22 แล้ว  
 ไม่อยู่ในแปลงพิสูจน์สิทธิ์ 30 มิ.ย. 41  อยู่ระหว่างการดำเนินการตามมาตรา 25  ดำเนินการตามมาตรา 25 แล้ว

\*มาตรา 22 พระราชบัญญัติอุทยานแห่งชาติ พ.ศ.2504 \*\*มาตรา 25 พระราชบัญญัติป่าสงวนแห่งชาติ พ.ศ.2535

## ภาพประกอบ (ถ่ายจากพิกัดกลางแปลงหมุนรอบ 4 ทิศ)

เหนือ R11140009N



ใต้ R11140009S



ตะวันออก R11140009E



ตะวันตก R11140009W



ผู้รับผิดชอบ(หน่วยงาน) .....

ลงชื่อ .....(ผู้สำรวจ)

ลงชื่อ .....(ผู้รับผิดชอบพื้นที่)

( )

( )

ตำแหน่ง .....

ตำแหน่ง .....

วันที่ .....

วันที่ .....

## แบบฟอร์มแสดงผลการดำเนินงานตรวจสอบพื้นที่ปลูกยางพาราและปาล์มน้ำมันในพื้นที่ป่าอนุรักษ์ สำนักบริหารพื้นที่อนุรักษ์ที่ 3 (บ้านโป่ง)

**การใช้ที่ดิน**

|  |            |    |                      |     |
|--|------------|----|----------------------|-----|
| <input type="checkbox"/> ยางพารา                   | อายุ ..... | ปี | เนื้อที่ประมาณ ..... | ไร่ |
| <input type="checkbox"/> ปาล์มน้ำมัน               | อายุ ..... | ปี | เนื้อที่ประมาณ ..... | ไร่ |
| <input type="checkbox"/> พื้นที่อื่นๆ (ระบุ) ..... |            |    | เนื้อที่ประมาณ ..... | ไร่ |

**ประเภทพื้นที่**

ป่าอนุรักษ์ชื่อ อุทยานแห่งชาติทองผาภูมิ

ป่าสงวนแห่งชาติชื่อ .....

พื้นที่อื่นๆ (ระบุ) .....

**ที่ตั้ง** ชื่อหมู่บ้าน/ชุมชน ..... หมู่ที่ ..... ตำบล ..... อำเภอ ..... จังหวัด .....

**ค่าพิกัดกลางแปลง** โดยประมาณ(ส่วนภูมิสารสนเทศ) ในพื้นที่

|                                       |   |      |
|---------------------------------------|---|------|
| UTM WGS 84 Easting <b>466320</b> m.E. | UTM WGS 84 <input type="text"/> 47 Easting <input type="text"/> | m.E. |
| ZONE 47 Northing <b>1608371</b> m.N.  | ZONE <input type="text"/> 48 Northing <input type="text"/>      | m.N. |

**ผลการดำเนินการ**  ตรวจสอบพื้นที่แล้ว พบว่า.....

|   |   |  |
|---|---|--|
| <input type="checkbox"/> อยู่ในแปลงพิสูจน์สิทธิ์ 30 มิ.ย. 41    | <input type="checkbox"/> อยู่ระหว่างการดำเนินการตามมาตรา 22 | <input type="checkbox"/> ดำเนินการตามมาตรา 22 แล้ว |
| <input type="checkbox"/> ไม่อยู่ในแปลงพิสูจน์สิทธิ์ 30 มิ.ย. 41 | <input type="checkbox"/> อยู่ระหว่างการดำเนินการตามมาตรา 25 | <input type="checkbox"/> ดำเนินการตามมาตรา 25 แล้ว |

\*มาตรา 22 พระราชบัญญัติอุทยานแห่งชาติ พ.ศ.2504      \*\*มาตรา 25 พระราชบัญญัติป่าสงวนแห่งชาติ พ.ศ.2535

**ภาพประกอบ (ถ่ายจากพิกัดกลางแปลงหมุนรอบ 4 ทิศ)**

เหนือ R11140010N



ใต้ R11140010S



ตะวันออก R11140010E



ตะวันตก R11140010W



ผู้รับผิดชอบ(หน่วยงาน) .....

|               |            |               |                       |
|---------------|------------|---------------|-----------------------|
| ลงชื่อ .....  | (ผู้สำรวจ) | ลงชื่อ .....  | (ผู้รับผิดชอบพื้นที่) |
| ( )           |            | ( )           |                       |
| ตำแหน่ง ..... |            | ตำแหน่ง ..... |                       |
| วันที่ .....  |            | วันที่ .....  |                       |

**แบบฟอร์มแสดงผลการดำเนินงานตรวจสอบพื้นที่ปลูกยางพาราและปาล์มน้ำมันในพื้นที่ป่าอนุรักษ์**

**สำนักบริหารพื้นที่อนุรักษ์ที่ 3 (บ้านโป่ง)**

การใช้ที่ดิน  ยางพารา อายุ ..... ปี เนื้อที่ประมาณ ..... ไร่  
 ปาล์มน้ำมัน อายุ ..... ปี เนื้อที่ประมาณ ..... ไร่  
 พื้นที่อื่นๆ (ระบุ) ..... เนื้อที่ประมาณ ..... ไร่

ประเภทพื้นที่  ป่าอนุรักษ์ชื่อ อุทยานแห่งชาติทองผาภูมิ  
 ป่าสงวนแห่งชาติชื่อ .....  
 พื้นที่อื่นๆ (ระบุ) .....

ที่ตั้ง ชื่อหมู่บ้าน/ชุมชน ..... หมู่ที่ ..... ตำบล ..... อำเภอ ..... จังหวัด .....

ค่าพิกัดกลางแปลง                      โดยประมาณ(ส่วนภูมิสารสนเทศ)                      ในพื้นที่

UTM WGS 84    Easting    460806 m.E.                      UTM WGS 84    47 Easting    □□□□□□□□ m.E.  
 ZONE 47    Northing    1608967 m.N.                      ZONE    48 Northing    □□□□□□□□ m.N.

ผลการดำเนินการ  ตรวจสอบพื้นที่แล้ว พบว่า.....

- อยู่ในแปลงพิสูจน์สิทธิ์ 30 มิ.ย. 41                       อยู่ระหว่างการดำเนินการตามมาตรา 22                       ดำเนินการตามมาตรา 22 แล้ว
- ไม่อยู่ในแปลงพิสูจน์สิทธิ์ 30 มิ.ย. 41                       อยู่ระหว่างการดำเนินการตามมาตรา 25                       ดำเนินการตามมาตรา 25 แล้ว

\*มาตรา 22 พระราชบัญญัติอุทยานแห่งชาติ พ.ศ.2504

\*\*มาตรา 25 พระราชบัญญัติป่าสงวนแห่งชาติ พ.ศ.2535

ภาพประกอบ (ถ่ายจากพิกัดกลางแปลงหมุนรอบ 4 ทิศ)

เหนือ R11140011N



ใต้ R11140011S



ตะวันออก R11140011E



ตะวันตก R11140011W



ผู้รับผิดชอบ(หน่วยงาน) .....

ลงชื่อ .....(ผู้สำรวจ)

ลงชื่อ .....(ผู้รับผิดชอบพื้นที่)

( )

( )

ตำแหน่ง .....

ตำแหน่ง .....

วันที่ .....

วันที่ .....



วันที่รายงาน □□-□□-□□□□

ครั้งที่รายงาน 01

รหัส R11140012

**แบบฟอร์มแสดงผลการดำเนินงานตรวจสอบพื้นที่ปลูกยางพาราและปาล์มน้ำมันในพื้นที่ป่าอนุรักษ์  
สำนักบริหารพื้นที่อนุรักษ์ที่ 3 (บ้านโป่ง)**

การใช้ที่ดิน  ยางพารา อายุ ..... ปี เนื้อที่ประมาณ ..... ไร่  
 ปาล์มน้ำมัน อายุ ..... ปี เนื้อที่ประมาณ ..... ไร่  
 พื้นที่อื่นๆ (ระบุ) ..... เนื้อที่ประมาณ ..... ไร่

ประเภทพื้นที่  ป่าอนุรักษ์ชื่อ อุทยานแห่งชาติทองผาภูมิ  
 ป่าสงวนแห่งชาติชื่อ .....  
 พื้นที่อื่นๆ (ระบุ) .....

ที่ตั้ง ชื่อหมู่บ้าน/ชุมชน ..... หมู่ที่ ..... ตำบล ..... อำเภอ ..... จังหวัด .....

ค่าพิกัดกลางแปลง โดยประมาณ(ส่วนภูมิสารสนเทศ) ในพื้นที่

|                                |   |
|--------------------------------|---|
| UTM WGS 84 Easting 455397 m.E. | UTM WGS 84 <input type="checkbox"/> 47 Easting <input type="checkbox"/> <input type="checkbox"/> <input type="checkbox"/> <input type="checkbox"/> <input type="checkbox"/> <input type="checkbox"/> m.E. |
| ZONE 47 Northing 1609160 m.N.  | ZONE <input type="checkbox"/> 48 Northing <input type="checkbox"/> <input type="checkbox"/> <input type="checkbox"/> <input type="checkbox"/> <input type="checkbox"/> <input type="checkbox"/> m.N.      |

ผลการดำเนินการ  ตรวจสอบพื้นที่แล้ว พบว่า.....

|   |   |  |
|---|---|--|
| <input type="checkbox"/> อยู่ในแปลงพิสูจน์สิทธิ์ 30 มิ.ย. 41    | <input type="checkbox"/> อยู่ระหว่างการดำเนินการตามมาตรา 22 | <input type="checkbox"/> ดำเนินการตามมาตรา 22 แล้ว |
| <input type="checkbox"/> ไม่อยู่ในแปลงพิสูจน์สิทธิ์ 30 มิ.ย. 41 | <input type="checkbox"/> อยู่ระหว่างการดำเนินการตามมาตรา 25 | <input type="checkbox"/> ดำเนินการตามมาตรา 25 แล้ว |

\*มาตรา 22 พระราชบัญญัติอุทยานแห่งชาติ พ.ศ.2504      \*\*มาตรา 25 พระราชบัญญัติป่าสงวนแห่งชาติ พ.ศ.2535

ภาพประกอบ (ถ่ายจากพิกัดกลางแปลงหมุนรอบ 4 ทิศ)

เหนือ R11140012N



ใต้ R11140012S



ตะวันออก R11140012E



ตะวันตก R11140012W



ผู้รับผิดชอบ(หน่วยงาน) .....

|                        |                                   |
|------------------------|-----------------------------------|
| ลงชื่อ .....(ผู้สำรวจ) | ลงชื่อ .....(ผู้รับผิดชอบพื้นที่) |
| ( )                    | ( )                               |
| ตำแหน่ง .....          | ตำแหน่ง .....                     |
| วันที่ .....           | วันที่ .....                      |

แบบฟอร์มแสดงผลการดำเนินงานตรวจสอบพื้นที่ปลูกยางพาราและปาล์มน้ำมันในพื้นที่ป่าอนุรักษ์  
สำนักบริหารพื้นที่อนุรักษ์ที่ 3 (บ้านโป่ง)

การใช้ที่ดิน  ยางพารา อายุ ..... ปี เนื้อที่ประมาณ ..... ไร่  
 ปาล์มน้ำมัน อายุ ..... ปี เนื้อที่ประมาณ ..... ไร่  
 พื้นที่อื่นๆ (ระบุ) ..... เนื้อที่ประมาณ ..... ไร่

ประเภทพื้นที่  ป่าอนุรักษ์ชื่อ อุทยานแห่งชาติทองผาภูมิ  
 ป่าสงวนแห่งชาติชื่อ .....  
 พื้นที่อื่นๆ (ระบุ) .....

ที่ตั้ง ชื่อหมู่บ้าน/ชุมชน ..... หมู่ที่ ..... ตำบล ..... อำเภอ ..... จังหวัด .....

ค่าพิกัดกลางแปลง โดยประมาณ(ส่วนภูมิสารสนเทศ) ในพื้นที่  
 UTM WGS 84 Easting 465931 m.E. UTM WGS 84  47 Easting       m.E.  
 ZONE 47 Northing 1609629 m.N. ZONE  48 Northing       m.N.

ผลการดำเนินการ  ตรวจสอบพื้นที่แล้ว พบว่า.....

- อยู่ในแปลงพิสูจน์สิทธิ์ 30 มิ.ย. 41       อยู่ระหว่างการดำเนินการตามมาตรา 22       ดำเนินการตามมาตรา 22 แล้ว  
 ไม่อยู่ในแปลงพิสูจน์สิทธิ์ 30 มิ.ย. 41       อยู่ระหว่างการดำเนินการตามมาตรา 25       ดำเนินการตามมาตรา 25 แล้ว

\*มาตรา 22 พระราชบัญญัติอุทยานแห่งชาติ พ.ศ.2504

\*\*มาตรา 25 พระราชบัญญัติป่าสงวนแห่งชาติ พ.ศ.2535

ภาพประกอบ (ถ่ายจากพิกัดกลางแปลงหมุนรอบ 4 ทิศ)

เหนือ R11140013N



ใต้ R11140013S



ตะวันออก R11140013E



ตะวันตก R11140013W



ผู้รับผิดชอบ(หน่วยงาน) .....

ลงชื่อ ..... (ผู้สำรวจ)

ลงชื่อ ..... (ผู้รับผิดชอบพื้นที่)

( )

( )

ตำแหน่ง .....

ตำแหน่ง .....

วันที่ .....

วันที่ .....

วันที่รายงาน □□-□□-□□□□

ครั้งที่รายงาน 01

รหัส R11140014

แบบฟอร์มแสดงผลการดำเนินงานตรวจสอบพื้นที่ปลูกยางพาราและปาล์มน้ำมันในพื้นที่ป่าอนุรักษ์  
สำนักบริหารพื้นที่อนุรักษ์ที่ 3 (บ้านโป่ง)

การใช้ที่ดิน  ยางพารา อายุ ..... ปี เนื้อที่ประมาณ ..... ไร่  
 ปาล์มน้ำมัน อายุ ..... ปี เนื้อที่ประมาณ ..... ไร่  
 พื้นที่อื่นๆ (ระบุ) ..... เนื้อที่ประมาณ ..... ไร่

ประเภทพื้นที่  ป่าอนุรักษ์ชื่อ อุทยานแห่งชาติทองผาภูมิ  
 ป่าสงวนแห่งชาติชื่อ .....  
 พื้นที่อื่นๆ (ระบุ) .....

ที่ตั้ง ชื่อหมู่บ้าน/ชุมชน ..... หมู่ที่ ..... ตำบล ..... อำเภอ ..... จังหวัด .....

ค่าพิกัดกลางแปลง โดยประมาณ(ส่วนภูมิสารสนเทศ) ในพื้นที่

UTM WGS 84 Easting 465894 m.E. UTM WGS 84  47 Easting       m.E.  
 ZONE 47 Northing 1610221 m.N. ZONE  48 Northing       m.N.

ผลการดำเนินการ  ตรวจสอบพื้นที่แล้ว พบว่า.....

อยู่ในแปลงพิสูจน์สิทธิ์ 30 มิ.ย. 41  อยู่ระหว่างการดำเนินการตามมาตรา 22  ดำเนินการตามมาตรา 22 แล้ว  
 ไม่อยู่ในแปลงพิสูจน์สิทธิ์ 30 มิ.ย. 41  อยู่ระหว่างการดำเนินการตามมาตรา 25  ดำเนินการตามมาตรา 25 แล้ว

\*มาตรา 22 พระราชบัญญัติอุทยานแห่งชาติ พ.ศ.2504 \*\*มาตรา 25 พระราชบัญญัติป่าสงวนแห่งชาติ พ.ศ.2535

## ภาพประกอบ (ถ่ายจากพิกัดกลางแปลงหมุนรอบ 4 ทิศ)

เหนือ R11140014N



ใต้ R11140014S



ตะวันออก R11140014E



ตะวันตก R11140014W



ผู้รับผิดชอบ(หน่วยงาน) .....

ลงชื่อ .....(ผู้สำรวจ)

( )

ตำแหน่ง .....

วันที่ .....

ลงชื่อ .....(ผู้รับผิดชอบพื้นที่)

( )

ตำแหน่ง .....

วันที่ .....

แบบฟอร์มแสดงผลการดำเนินงานตรวจสอบพื้นที่ปลูกยางพาราและปาล์มน้ำมันในพื้นที่ป่าอนุรักษ์

สำนักบริหารพื้นที่อนุรักษ์ที่ 3 (บ้านโป่ง)

การใช้ที่ดิน  ยางพารา อายุ ..... ปี เนื้อที่ประมาณ ..... ไร่
 ปาล์มน้ำมัน อายุ ..... ปี เนื้อที่ประมาณ ..... ไร่
 พื้นที่อื่นๆ (ระบุ) ..... เนื้อที่ประมาณ ..... ไร่

ประเภทพื้นที่  ป่าอนุรักษ์ชื่อ อุทยานแห่งชาติทองผาภูมิ
 ป่าสงวนแห่งชาติชื่อ .....
 พื้นที่อื่นๆ (ระบุ) .....

ที่ตั้ง ชื่อหมู่บ้าน/ชุมชน ..... หมู่ที่ ..... ตำบล ..... อำเภอ ..... จังหวัด .....

ค่าพิกัดกลางแปลง โดยประมาณ(ส่วนภูมิสารสนเทศ) ในพื้นที่
UTM WGS 84 Easting 460034 m.E. UTM WGS 84 □ 47 Easting □□□□□□□□ m.E.
ZONE 47 Northing 1611335 m.N. ZONE □ 48 Northing □□□□□□□□ m.N.

ผลการดำเนินการ  ตรวจสอบพื้นที่แล้ว พบว่า.....
 อยู่ในแปลงพิสูจน์สิทธิ์ 30 มิ.ย. 41  อยู่ระหว่างการดำเนินการตามมาตรา 22  ดำเนินการตามมาตรา 22 แล้ว
 ไม่อยู่ในแปลงพิสูจน์สิทธิ์ 30 มิ.ย. 41  อยู่ระหว่างการดำเนินการตามมาตรา 25  ดำเนินการตามมาตรา 25 แล้ว

\*มาตรา 22 พระราชบัญญัติอุทยานแห่งชาติ พ.ศ.2504 \*\*มาตรา 25 พระราชบัญญัติป่าสงวนแห่งชาติ พ.ศ.2535

ภาพประกอบ (ถ่ายจากพิกัดกลางแปลงหมุนรอบ 4 ทิศ)

เหนือ R11140015N



ใต้ R11140015S



ตะวันออก R11140015E



ตะวันตก R11140015W



ผู้รับผิดชอบ(หน่วยงาน) .....
ลงชื่อ ..... (ผู้สำรวจ) ..... ลงชื่อ ..... (ผู้รับผิดชอบพื้นที่) .....
( ) ( )
ตำแหน่ง ..... ตำแหน่ง .....
วันที่ ..... วันที่ .....



**แบบฟอร์มแสดงผลการดำเนินงานตรวจสอบพื้นที่ปลูกยางพาราและปาล์มน้ำมันในพื้นที่ป่าอนุรักษ์**

**สำนักบริหารพื้นที่อนุรักษ์ที่ 3 (บ้านโป่ง)**

**การใช้ที่ดิน**

ยางพารา อายุ ..... ปี เนื้อที่ประมาณ ..... ไร่

ปาล์มน้ำมัน อายุ ..... ปี เนื้อที่ประมาณ ..... ไร่

พื้นที่อื่นๆ (ระบุ) ..... เนื้อที่ประมาณ ..... ไร่

**ประเภทพื้นที่**

ป่าอนุรักษ์ชื่อ อุทยานแห่งชาติทองผาภูมิ

ป่าสงวนแห่งชาติชื่อ .....

พื้นที่อื่นๆ (ระบุ) .....

**ที่ตั้ง** ชื่อหมู่บ้าน/ชุมชน ..... หมู่ที่ ..... ตำบล ..... อำเภอ ..... จังหวัด .....

**ค่าพิกัดกลางแปลง โดยประมาณ(ส่วนภูมิสารสนเทศ) ในพื้นที่**

UTM WGS 84 Easting **454003** m.E. UTM WGS 84  47 Easting       m.E.

ZONE **47** Northing **1612886** m.N. ZONE  48 Northing       m.N.





**ผลการดำเนินการ**  ตรวจสอบพื้นที่แล้ว พบว่า.....

อยู่ในแปลงพิสูจน์สิทธิ์ 30 มิ.ย. 41  อยู่ระหว่างการดำเนินการตามมาตรา 22  ดำเนินการตามมาตรา 22 แล้ว

ไม่อยู่ในแปลงพิสูจน์สิทธิ์ 30 มิ.ย. 41  อยู่ระหว่างการดำเนินการตามมาตรา 25  ดำเนินการตามมาตรา 25 แล้ว

\*มาตรา 22 พระราชบัญญัติอุทยานแห่งชาติ พ.ศ.2504      \*\*มาตรา 25 พระราชบัญญัติป่าสงวนแห่งชาติ พ.ศ.2535

**ภาพประกอบ (ถ่ายจากพิกัดกลางแปลงหมุนรอบ 4 ทิศ)**

|   |  |
|---|--|
| เหนือ R11140017N  | ใต้ R11140017S   |
|  |  |
| ตะวันออก R11140017E   | ตะวันตก R11140017W   |
|  |  |

ผู้รับผิดชอบ(หน่วยงาน) .....

|                         |                                    |
|-------------------------|------------------------------------|
| ลงชื่อ ..... (ผู้สำรวจ) | ลงชื่อ ..... (ผู้รับผิดชอบพื้นที่) |
| ( )                     | ( )                                |
| ตำแหน่ง .....           | ตำแหน่ง .....                      |
| วันที่ .....            | วันที่ .....                       |

แบบฟอร์มแสดงผลการดำเนินงานตรวจสอบพื้นที่ปลูกยางพาราและปาล์มน้ำมันในพื้นที่ป่าอนุรักษ์  
สำนักบริหารพื้นที่อนุรักษ์ที่ 3 (บ้านโป่ง)

การใช้ที่ดิน  ยางพารา อายุ ..... ปี เนื้อที่ประมาณ ..... ไร่  
 ปาล์มน้ำมัน อายุ ..... ปี เนื้อที่ประมาณ ..... ไร่  
 พื้นที่อื่นๆ (ระบุ) ..... เนื้อที่ประมาณ ..... ไร่

ประเภทพื้นที่  ป่าอนุรักษ์ชื่อ อุทยานแห่งชาติทองผาภูมิ  
 ป่าสงวนแห่งชาติชื่อ .....  
 พื้นที่อื่นๆ (ระบุ) .....

ที่ตั้ง ชื่อหมู่บ้าน/ชุมชน ..... หมู่ที่ ..... ตำบล ..... อำเภอ ..... จังหวัด .....

ค่าพิกัดกลางแปลง โดยประมาณ(ส่วนภูมิสารสนเทศ) ในพื้นที่

UTM WGS 84 Easting 459064 m.E. UTM WGS 84  47 Easting  m.E.  
 ZONE 47 Northing 1613212 m.N. ZONE  48 Northing  m.N.

ผลการดำเนินการ  ตรวจสอบพื้นที่แล้ว พบว่า.....

อยู่ในแปลงพิสูจน์สิทธิ์ 30 มิ.ย. 41  อยู่ระหว่างการดำเนินการตามมาตรา 22  ดำเนินการตามมาตรา 22 แล้ว  
 ไม่อยู่ในแปลงพิสูจน์สิทธิ์ 30 มิ.ย. 41  อยู่ระหว่างการดำเนินการตามมาตรา 25  ดำเนินการตามมาตรา 25 แล้ว

\*มาตรา 22 พระราชบัญญัติอุทยานแห่งชาติ พ.ศ.2504 \*\*มาตรา 25 พระราชบัญญัติป่าสงวนแห่งชาติ พ.ศ.2535

ภาพประกอบ (ถ่ายจากพิกัดกลางแปลงหมุนรอบ 4 ทิศ)

เหนือ R11140018N



ใต้ R11140018S



ตะวันออก R11140018E



ตะวันตก R11140018W



ผู้รับผิดชอบ(หน่วยงาน) .....

ลงชื่อ .....(ผู้สำรวจ)

ลงชื่อ .....(ผู้รับผิดชอบพื้นที่)

( )

( )

ตำแหน่ง .....

ตำแหน่ง .....

วันที่ .....

วันที่ .....

แบบฟอร์มแสดงผลการดำเนินงานตรวจสอบพื้นที่ปลูกยางพาราและปาล์มน้ำมันในพื้นที่ป่าอนุรักษ์  
สำนักบริหารพื้นที่อนุรักษ์ที่ 3 (บ้านโป่ง)

การใช้ที่ดิน  ยางพารา อายุ ..... ปี เนื้อที่ประมาณ ..... ไร่  
 ปาล์มน้ำมัน อายุ ..... ปี เนื้อที่ประมาณ ..... ไร่  
 พื้นที่อื่นๆ (ระบุ) ..... เนื้อที่ประมาณ ..... ไร่

ประเภทพื้นที่  ป่าอนุรักษ์ชื่อ อุทยานแห่งชาติทองผาภูมิ  
 ป่าสงวนแห่งชาติชื่อ .....  
 พื้นที่อื่นๆ (ระบุ) .....

ที่ตั้ง ชื่อหมู่บ้าน/ชุมชน ..... หมู่ที่ ..... ตำบล ..... อำเภอ ..... จังหวัด .....

ค่าพิกัดกลางแปลง โดยประมาณ(ส่วนภูมิสารสนเทศ) ในพื้นที่

UTM WGS 84 Easting 464156 m.E. UTM WGS 84  47 Easting  m.E.  
 ZONE 47 Northing 1613629 m.N. ZONE  48 Northing  m.N.

ผลการดำเนินการ  ตรวจสอบพื้นที่แล้ว พบว่า.....

อยู่ในแปลงพิสูจน์สิทธิ์ 30 มิ.ย. 41  อยู่ระหว่างการดำเนินการตามมาตรา 22  ดำเนินการตามมาตรา 22 แล้ว  
 ไม่อยู่ในแปลงพิสูจน์สิทธิ์ 30 มิ.ย. 41  อยู่ระหว่างการดำเนินการตามมาตรา 25  ดำเนินการตามมาตรา 25 แล้ว

\*มาตรา 22 พระราชบัญญัติอุทยานแห่งชาติ พ.ศ.2504 \*\*มาตรา 25 พระราชบัญญัติป่าสงวนแห่งชาติ พ.ศ.2535

## ภาพประกอบ (ถ่ายจากพิกัดกลางแปลงหมุนรอบ 4 ทิศ)

เหนือ R11140019N



ใต้ R11140019S



ตะวันออก R11140019E



ตะวันตก R11140019W



ผู้รับผิดชอบ(หน่วยงาน) .....

ลงชื่อ .....(ผู้สำรวจ)

ลงชื่อ .....(ผู้รับผิดชอบพื้นที่)

( )

( )

ตำแหน่ง .....

ตำแหน่ง .....

วันที่ .....

วันที่ .....



**แบบฟอร์มแสดงผลการดำเนินงานตรวจสอบพื้นที่ปลูกยางพาราและปาล์มน้ำมันในพื้นที่ป่าอนุรักษ์  
สำนักบริหารพื้นที่อนุรักษ์ที่ 3 (บ้านโป่ง)**

การใช้ที่ดิน  ยางพารา อายุ ..... ปี เนื้อที่ประมาณ ..... ไร่  
 ปาล์มน้ำมัน อายุ ..... ปี เนื้อที่ประมาณ ..... ไร่  
 พื้นที่อื่นๆ (ระบุ) ..... เนื้อที่ประมาณ ..... ไร่

ประเภทพื้นที่  ป่าอนุรักษ์ชื่อ อุทยานแห่งชาติทองผาภูมิ  
 ป่าสงวนแห่งชาติชื่อ .....  
 พื้นที่อื่นๆ (ระบุ) .....

ที่ตั้ง ชื่อหมู่บ้าน/ชุมชน ..... หมู่ที่ ..... ตำบล ..... อำเภอ ..... จังหวัด .....

ค่าพิกัดกลางแปลง โดยประมาณ(ส่วนภูมิสารสนเทศ) ในพื้นที่  
 UTM WGS 84 Easting **453846** m.E. UTM WGS 84  47 Easting       m.E.  
 ZONE **47** Northing **1613993** m.N. ZONE  48 Northing       m.N.

ผลการดำเนินการ  ตรวจสอบพื้นที่แล้ว พบว่า.....  
 อยู่ในแปลงพิสูจน์สิทธิ์ 30 มิ.ย. 41  อยู่ระหว่างการดำเนินการตามมาตรา 22  ดำเนินการตามมาตรา 22 แล้ว  
 ไม่อยู่ในแปลงพิสูจน์สิทธิ์ 30 มิ.ย. 41  อยู่ระหว่างการดำเนินการตามมาตรา 25  ดำเนินการตามมาตรา 25 แล้ว  
 \*มาตรา 22 พระราชบัญญัติอุทยานแห่งชาติ พ.ศ.2504      \*\*มาตรา 25 พระราชบัญญัติป่าสงวนแห่งชาติ พ.ศ.2535

**ภาพประกอบ (ถ่ายจากพิกัดกลางแปลงหมุนรอบ 4 ทิศ)**

|  |  |
|--|--|
| เหนือ R11140020N   | ใต้ R11140020S   |
| <div style="border: 1px solid black; width: 100%; height: 150px;"></div> | <div style="border: 1px solid black; width: 100%; height: 150px;"></div> |
| ตะวันออก R11140020E  | ตะวันตก R11140020W   |
| <div style="border: 1px solid black; width: 100%; height: 150px;"></div> | <div style="border: 1px solid black; width: 100%; height: 150px;"></div> |

ผู้รับผิดชอบ(หน่วยงาน) .....

|                        |                                   |
|------------------------|-----------------------------------|
| ลงชื่อ .....(ผู้สำรวจ) | ลงชื่อ .....(ผู้รับผิดชอบพื้นที่) |
| ( )                    | ( )                               |
| ตำแหน่ง .....          | ตำแหน่ง .....                     |
| วันที่ .....           | วันที่ .....                      |

วันที่รายงาน □□-□□-□□□□

ครั้งที่รายงาน 01

รหัส R11140021

แบบฟอร์มแสดงผลการดำเนินงานตรวจสอบพื้นที่ปลูกยางพาราและปาล์มน้ำมันในพื้นที่ป่าอนุรักษ์  
สำนักบริหารพื้นที่อนุรักษ์ที่ 3 (บ้านโป่ง)

การใช้ที่ดิน  ยางพารา อายุ ..... ปี เนื้อที่ประมาณ ..... ไร่  
 ปาล์มน้ำมัน อายุ ..... ปี เนื้อที่ประมาณ ..... ไร่  
 พื้นที่อื่นๆ (ระบุ) ..... เนื้อที่ประมาณ ..... ไร่

ประเภทพื้นที่  ป่าอนุรักษ์ชื่อ อุทยานแห่งชาติทองผาภูมิ  
 ป่าสงวนแห่งชาติชื่อ .....  
 พื้นที่อื่นๆ (ระบุ) .....

ที่ตั้ง ชื่อหมู่บ้าน/ชุมชน ..... หมู่ที่ ..... ตำบล ..... อำเภอ ..... จังหวัด .....

ค่าพิกัดกลางแปลง โดยประมาณ(ส่วนภูมิสารสนเทศ) ในพื้นที่  
UTM WGS 84 Easting 453796 m.E. UTM WGS 84  47 Easting      m.E.  
ZONE 47 Northing 1614162 m.N. ZONE  48 Northing       m.N.

ผลการดำเนินการ  ตรวจสอบพื้นที่แล้ว พบว่า.....  
 อยู่ในแปลงพิสูจน์สิทธิ์ 30 มิ.ย. 41  อยู่ระหว่างการดำเนินการตามมาตรา 22  ดำเนินการตามมาตรา 22 แล้ว  
 ไม่อยู่ในแปลงพิสูจน์สิทธิ์ 30 มิ.ย. 41  อยู่ระหว่างการดำเนินการตามมาตรา 25  ดำเนินการตามมาตรา 25 แล้ว

\*มาตรา 22 พระราชบัญญัติอุทยานแห่งชาติ พ.ศ.2504

\*\*มาตรา 25 พระราชบัญญัติป่าสงวนแห่งชาติ พ.ศ.2535

ภาพประกอบ (ถ่ายจากพิกัดกลางแปลงหมุนรอบ 4 ทิศ)

เหนือ R11140021N



ใต้ R11140021S



ตะวันออก R11140021E



ตะวันตก R11140021W



ผู้รับผิดชอบ(หน่วยงาน) .....

ลงชื่อ .....(ผู้สำรวจ)

ลงชื่อ .....(ผู้รับผิดชอบพื้นที่)

( )

( )

ตำแหน่ง .....

ตำแหน่ง .....

วันที่ .....

วันที่ .....

## แบบฟอร์มแสดงผลการดำเนินงานตรวจสอบพื้นที่ปลูกยางพาราและปาล์มน้ำมันในพื้นที่ป่าอนุรักษ์

## สำนักบริหารพื้นที่อนุรักษ์ที่ 3 (บ้านโป่ง)

การใช้ที่ดิน  ยางพารา อายุ ..... ปี เนื้อที่ประมาณ ..... ไร่  
 ปาล์มน้ำมัน อายุ ..... ปี เนื้อที่ประมาณ ..... ไร่  
 พื้นที่อื่นๆ (ระบุ) ..... เนื้อที่ประมาณ ..... ไร่

ประเภทพื้นที่  ป่าอนุรักษ์ชื่อ อุทยานแห่งชาติทองผาภูมิ  
 ป่าสงวนแห่งชาติชื่อ .....  
 พื้นที่อื่นๆ (ระบุ) .....

ที่ตั้ง ชื่อหมู่บ้าน/ชุมชน ..... หมู่ที่ ..... ตำบล ..... อำเภอ ..... จังหวัด .....

ค่าพิกัดกลางแปลง โดยประมาณ(ส่วนภูมิสารสนเทศ) ในพื้นที่  
 UTM WGS 84 Easting 458974 m.E. UTM WGS 84  47 Easting  m.E.  
 ZONE 47 Northing 1614481 m.N. ZONE  48 Northing  m.N.

ผลการดำเนินการ  ตรวจสอบพื้นที่แล้ว พบว่า.....

อยู่ในแปลงพิสูจน์สิทธิ์ 30 มิ.ย. 41  อยู่ระหว่างการดำเนินการตามมาตรา 22  ดำเนินการตามมาตรา 22 แล้ว  
 ไม่อยู่ในแปลงพิสูจน์สิทธิ์ 30 มิ.ย. 41  อยู่ระหว่างการดำเนินการตามมาตรา 25  ดำเนินการตามมาตรา 25 แล้ว

\*มาตรา 22 พระราชบัญญัติอุทยานแห่งชาติ พ.ศ.2504

\*\*มาตรา 25 พระราชบัญญัติป่าสงวนแห่งชาติ พ.ศ.2535

ภาพประกอบ (ถ่ายจากพิกัดกลางแปลงหมุนรอบ 4 ทิศ)

เหนือ P11140022N



ใต้ P11140022S



ตะวันออก P11140022E



ตะวันตก P11140022W



ผู้รับผิดชอบ(หน่วยงาน) .....

ลงชื่อ .....(ผู้สำรวจ)

ลงชื่อ .....(ผู้รับผิดชอบพื้นที่)

( )

( )

ตำแหน่ง .....

ตำแหน่ง .....

วันที่ .....

วันที่ .....

**แบบฟอร์มแสดงผลการดำเนินงานตรวจสอบพื้นที่ปลูกยางพาราและปาล์มน้ำมันในพื้นที่ป่าอนุรักษ์  
สำนักบริหารพื้นที่อนุรักษ์ที่ 3 (บ้านโป่ง)**

**การใช้ที่ดิน**

ยางพารา      อายุ ..... ปี      เนื้อที่ประมาณ ..... ไร่

ปาล์มน้ำมัน      อายุ ..... ปี      เนื้อที่ประมาณ ..... ไร่

พื้นที่อื่นๆ (ระบุ) .....      เนื้อที่ประมาณ ..... ไร่

**ประเภทพื้นที่**

ป่าอนุรักษ์ชื่อ อุทยานแห่งชาติทองผาภูมิ

ป่าสงวนแห่งชาติชื่อ .....

พื้นที่อื่นๆ (ระบุ) .....

**ที่ตั้ง**      ชื่อหมู่บ้าน/ชุมชน ..... หมู่ที่ ..... ตำบล ..... อำเภอ ..... จังหวัด .....

**ค่าพิกัดกลางแปลง**      **โดยประมาณ(ส่วนภูมิสารสนเทศ)**      **ในพื้นที่**

UTM WGS 84      Easting      **458860** m.E.      UTM WGS 84  47 Easting       m.E.

ZONE 47      Northing      **1615424** m.N.      ZONE       48 Northing       m.N.

**ผลการดำเนินการ**     ตรวจสอบพื้นที่แล้ว    พบว่า.....

อยู่ในแปลงพิสูจน์สิทธิ์ 30 มิ.ย. 41       อยู่ระหว่างการดำเนินการตามมาตรา 22       ดำเนินการตามมาตรา 22 แล้ว

ไม่อยู่ในแปลงพิสูจน์สิทธิ์ 30 มิ.ย. 41       อยู่ระหว่างการดำเนินการตามมาตรา 25       ดำเนินการตามมาตรา 25 แล้ว

\*มาตรา 22 พระราชบัญญัติอุทยานแห่งชาติ พ.ศ.2504      \*\*มาตรา 25 พระราชบัญญัติป่าสงวนแห่งชาติ พ.ศ.2535

**ภาพประกอบ (ถ่ายจากพิกัดกลางแปลงหมุนรอบ 4 ทิศ)**

|                     |                    |
|---------------------|--------------------|
| เหนือ R11140023N    | ใต้ R11140023S     |
|                     |                    |
| ตะวันออก R11140023E | ตะวันตก R11140023W |
|                     |                    |

ผู้รับผิดชอบ(หน่วยงาน) .....

ลงชื่อ .....(ผู้สำรวจ)      ลงชื่อ .....(ผู้รับผิดชอบพื้นที่)

(      )      (      )

ตำแหน่ง .....      ตำแหน่ง .....

วันที่ .....      วันที่ .....

แบบฟอร์มแสดงผลการดำเนินงานตรวจสอบพื้นที่ปลูกยางพาราและปาล์มน้ำมันในพื้นที่ป่าอนุรักษ์  
สำนักบริหารพื้นที่อนุรักษ์ที่ 3 (บ้านโป่ง)

การใช้ที่ดิน  ยางพารา อายุ ..... ปี เนื้อที่ประมาณ ..... ไร่  
 ปาล์มน้ำมัน อายุ ..... ปี เนื้อที่ประมาณ ..... ไร่  
 พื้นที่อื่นๆ (ระบุ) ..... เนื้อที่ประมาณ ..... ไร่

ประเภทพื้นที่  ป่าอนุรักษ์ชื่อ อุทยานแห่งชาติทองผาภูมิ  
 ป่าสงวนแห่งชาติชื่อ .....  
 พื้นที่อื่นๆ (ระบุ) .....

ที่ตั้ง ชื่อหมู่บ้าน/ชุมชน ..... หมู่ที่ ..... ตำบล ..... อำเภอ ..... จังหวัด .....

ค่าพิกัดกลางแปลง โดยประมาณ(ส่วนภูมิสารสนเทศ) ในพื้นที่

UTM WGS 84 Easting 463379 m.E. UTM WGS 84  47 Easting  m.E.  
ZONE 47 Northing 1616182 m.N. ZONE  48 Northing  m.N.

ผลการดำเนินการ  ตรวจสอบพื้นที่แล้ว พบว่า.....

อยู่ในแปลงพิสูจน์สิทธิ์ 30 มิ.ย. 41  อยู่ระหว่างการดำเนินการตามมาตรา 22  ดำเนินการตามมาตรา 22 แล้ว  
 ไม่อยู่ในแปลงพิสูจน์สิทธิ์ 30 มิ.ย. 41  อยู่ระหว่างการดำเนินการตามมาตรา 25  ดำเนินการตามมาตรา 25 แล้ว

\*มาตรา 22 พระราชบัญญัติอุทยานแห่งชาติ พ.ศ.2504 \*\*มาตรา 25 พระราชบัญญัติป่าสงวนแห่งชาติ พ.ศ.2535

## ภาพประกอบ (ถ่ายจากพิกัดกลางแปลงหมุนรอบ 4 ทิศ)

เหนือ R11140024N



ใต้ R11140024S



ตะวันออก R11140024E



ตะวันตก R11140024W



ผู้รับผิดชอบ(หน่วยงาน) .....

ลงชื่อ .....(ผู้สำรวจ)

( )

ตำแหน่ง .....

วันที่ .....

ลงชื่อ .....(ผู้รับผิดชอบพื้นที่)

( )

ตำแหน่ง .....

วันที่ .....

แบบฟอร์มแสดงผลการดำเนินงานตรวจสอบพื้นที่ปลูกยางพาราและปาล์มน้ำมันในพื้นที่ป่าอนุรักษ์  
สำนักบริหารพื้นที่อนุรักษ์ที่ 3 (บ้านโป่ง)

|               |  |               |            |                      |                      |
|---------------|--|---------------|------------|----------------------|----------------------|
| การใช้ที่ดิน  | <input type="checkbox"/> ยางพารา                                 | อายุ .....    | ปี         | เนื้อที่ประมาณ ..... | ไร่                  |
|               | <input type="checkbox"/> ปาล์มน้ำมัน                             | อายุ .....    | ปี         | เนื้อที่ประมาณ ..... | ไร่                  |
|               | <input type="checkbox"/> พื้นที่อื่นๆ (ระบุ) .....               |               |            |                      | เนื้อที่ประมาณ ..... |
| ประเภทพื้นที่ | <input type="checkbox"/> ป่าอนุรักษ์ชื่อ อุทยานแห่งชาติทองผาภูมิ |               |            |                      |                      |
|               | <input type="checkbox"/> ป่าสงวนแห่งชาติชื่อ .....               |               |            |                      |                      |
|               | <input type="checkbox"/> พื้นที่อื่นๆ (ระบุ) .....               |               |            |                      |                      |
| ที่ตั้ง       | ชื่อหมู่บ้าน/ชุมชน .....   | หมู่ที่ ..... | ตำบล ..... | อำเภอ .....          | จังหวัด .....        |

ค่าพิกัดกลางแปลง โดยประมาณ(ส่วนภูมิสารสนเทศ) ในพื้นที่

|                    |              |            |    |             |          |      |
|--------------------|--------------|------------|----|-------------|----------|------|
| UTM WGS 84 Easting | 462545 m.E.  | UTM WGS 84 | □□ | 47 Easting  | □□□□□□□□ | m.E. |
| ZONE 47 Northing   | 1616308 m.N. | ZONE       | □□ | 48 Northing | □□□□□□□□ | m.N. |

ผลการดำเนินการ  ตรวจสอบพื้นที่แล้ว พบว่า.....

|   |   |  |
|---|---|--|
| <input type="checkbox"/> อยู่ในแปลงพิสูจน์สิทธิ์ 30 มิ.ย. 41    | <input type="checkbox"/> อยู่ระหว่างการดำเนินการตามมาตรา 22 | <input type="checkbox"/> ดำเนินการตามมาตรา 22 แล้ว |
| <input type="checkbox"/> ไม่อยู่ในแปลงพิสูจน์สิทธิ์ 30 มิ.ย. 41 | <input type="checkbox"/> อยู่ระหว่างการดำเนินการตามมาตรา 25 | <input type="checkbox"/> ดำเนินการตามมาตรา 25 แล้ว |

\*มาตรา 22 พระราชบัญญัติอุทยานแห่งชาติ พ.ศ.2504 \*\*มาตรา 25 พระราชบัญญัติป่าสงวนแห่งชาติ พ.ศ.2535

ภาพประกอบ (ถ่ายจากพิกัดกลางแปลงหมุนรอบ 4 ทิศ)

เหนือ R11140025N




ใต้ R11140025S



ตะวันออก R11140025E



ตะวันตก R11140025W



ผู้รับผิดชอบ(หน่วยงาน) .....

ลงชื่อ ....., (ผู้สำรวจ)

( )  
ตำแหน่ง .....  
วันที่ .....

ลงชื่อ ....., (ผู้รับผิดชอบพื้นที่)

( )  
ตำแหน่ง .....  
วันที่ .....

แบบฟอร์มแสดงผลการดำเนินงานตรวจสอบพื้นที่ปลูกยางพาราและปาล์มน้ำมันในพื้นที่ป่าอนุรักษ์  
สำนักบริหารพื้นที่อนุรักษ์ที่ 3 (บ้านโป่ง)

การใช้ที่ดิน  ยางพารา อายุ ..... ปี เนื้อที่ประมาณ ..... ไร่  
 ปาล์มน้ำมัน อายุ ..... ปี เนื้อที่ประมาณ ..... ไร่  
 พื้นที่อื่นๆ (ระบุ) ..... เนื้อที่ประมาณ ..... ไร่

ประเภทพื้นที่  ป่าอนุรักษ์ชื่อ อุทยานแห่งชาติทองผาภูมิ  
 ป่าสงวนแห่งชาติชื่อ .....  
 พื้นที่อื่นๆ (ระบุ) .....

ที่ตั้ง ชื่อหมู่บ้าน/ชุมชน ..... หมู่ที่ ..... ตำบล ..... อำเภอ ..... จังหวัด .....

ค่าพิกัดกลางแปลง โดยประมาณ(ส่วนภูมิสารสนเทศ) ในพื้นที่

UTM WGS 84 Easting 462073 m.E. UTM WGS 84  47 Easting  m.E.  
 ZONE 47 Northing 1617736 m.N. ZONE  48 Northing  m.N.

ผลการดำเนินการ  ตรวจสอบพื้นที่แล้ว พบว่า.....

อยู่ในแปลงพิสูจน์สิทธิ์ 30 มิ.ย. 41  อยู่ระหว่างการดำเนินการตามมาตรา 22  ดำเนินการตามมาตรา 22 แล้ว  
 ไม่อยู่ในแปลงพิสูจน์สิทธิ์ 30 มิ.ย. 41  อยู่ระหว่างการดำเนินการตามมาตรา 25  ดำเนินการตามมาตรา 25 แล้ว

\*มาตรา 22 พระราชบัญญัติอุทยานแห่งชาติ พ.ศ.2504 \*\*มาตรา 25 พระราชบัญญัติป่าสงวนแห่งชาติ พ.ศ.2535

## ภาพประกอบ (ถ่ายจากพิกัดกลางแปลงหมุนรอบ 4 ทิศ)

เหนือ R11140026N



ใต้ R11140026S



ตะวันออก R11140026E



ตะวันตก R11140026W



ผู้รับผิดชอบ(หน่วยงาน) .....

ลงชื่อ .....(ผู้สำรวจ)

ลงชื่อ .....(ผู้รับผิดชอบพื้นที่)

( )

( )

ตำแหน่ง .....

ตำแหน่ง .....

วันที่ .....

วันที่ .....

แบบฟอร์มแสดงผลการดำเนินงานตรวจสอบพื้นที่ปลูกยางพาราและปาล์มน้ำมันในพื้นที่ป่าอนุรักษ์

สำนักบริหารพื้นที่อนุรักษ์ที่ 3 (บ้านโป่ง)

|              |  |            |    |                      |                      |
|--------------|--|------------|----|----------------------|----------------------|
| การใช้ที่ดิน | <input type="checkbox"/> ยางพารา                   | อายุ ..... | ปี | เนื้อที่ประมาณ ..... | ไร่                  |
|              | <input type="checkbox"/> ปาล์มน้ำมัน               | อายุ ..... | ปี | เนื้อที่ประมาณ ..... | ไร่                  |
|              | <input type="checkbox"/> พื้นที่อื่นๆ (ระบุ) ..... |            |    |                      | เนื้อที่ประมาณ ..... |

ประเภทพื้นที่

|  |
|--|
| <input type="checkbox"/> ป่าอนุรักษ์ชื่อ อุทยานแห่งชาติทองผาภูมิ |
| <input type="checkbox"/> ป่าสงวนแห่งชาติชื่อ .....               |
| <input type="checkbox"/> พื้นที่อื่นๆ (ระบุ) .....               |

ที่ตั้ง ชื่อหมู่บ้าน/ชุมชน ..... หมู่ที่ ..... ตำบล ..... อำเภอ ..... จังหวัด .....

ค่าพิกัดกลางแปลง โดยประมาณ(ส่วนภูมิสารสนเทศ) ในพื้นที่


UTM WGS 84 Easting 462761 m.E.     UTM WGS 84  47 Easting       m.E.  
 ZONE 47     Northing 1617846 m.N.     ZONE  48 Northing         m.N.

ผลการดำเนินการ  ตรวจสอบพื้นที่แล้ว พบว่า.....

|   |   |  |
|---|---|--|
| <input type="checkbox"/> อยู่ในแปลงพิสูจน์สิทธิ์ 30 มิ.ย. 41    | <input type="checkbox"/> อยู่ระหว่างการดำเนินการตามมาตรา 22 | <input type="checkbox"/> ดำเนินการตามมาตรา 22 แล้ว |
| <input type="checkbox"/> ไม่อยู่ในแปลงพิสูจน์สิทธิ์ 30 มิ.ย. 41 | <input type="checkbox"/> อยู่ระหว่างการดำเนินการตามมาตรา 25 | <input type="checkbox"/> ดำเนินการตามมาตรา 25 แล้ว |

\*มาตรา 22 พระราชบัญญัติอุทยานแห่งชาติ พ.ศ.2504     \*\*มาตรา 25 พระราชบัญญัติป่าสงวนแห่งชาติ พ.ศ.2535

ภาพประกอบ (ถ่ายจากพิกัดกลางแปลงหมุนรอบ 4 ทิศ)



ผู้รับผิดชอบ(หน่วยงาน) .....

|               |            |               |                       |
|---------------|------------|---------------|-----------------------|
| ลงชื่อ .....  | (ผู้สำรวจ) | ลงชื่อ .....  | (ผู้รับผิดชอบพื้นที่) |
| ( )           | ( )        | ( )           | ( )                   |
| ตำแหน่ง ..... |            | ตำแหน่ง ..... |                       |
| วันที่ .....  |            | วันที่ .....  |                       |



แบบฟอร์มแสดงผลการดำเนินงานตรวจสอบพื้นที่ปลูกยางพาราและปาล์มน้ำมันในพื้นที่ป่าอนุรักษ์

สำนักบริหารพื้นที่อนุรักษ์ที่ 3 (บ้านโป่ง)

การใช้ที่ดิน  ยางพารา อายุ ..... ปี เนื้อที่ประมาณ ..... ไร่  
 ปาล์มน้ำมัน อายุ ..... ปี เนื้อที่ประมาณ ..... ไร่  
 พื้นที่อื่นๆ (ระบุ) ..... เนื้อที่ประมาณ ..... ไร่

ประเภทพื้นที่  ป่าอนุรักษ์ชื่อ อุทยานแห่งชาติทองผาภูมิ  
 ป่าสงวนแห่งชาติชื่อ .....  
 พื้นที่อื่นๆ (ระบุ) .....

ที่ตั้ง ชื่อหมู่บ้าน/ชุมชน ..... หมู่ที่ ..... ตำบล ..... อำเภอ ..... จังหวัด .....

ค่าพิกัดกลางแปลง โดยประมาณ(ส่วนภูมิสารสนเทศ) ในพื้นที่

|                                       |  |
|---------------------------------------|--|
| UTM WGS 84 Easting <b>462754</b> m.E. | UTM WGS 84 <input type="text"/> 47 Easting <input type="text"/> m.E. |
| ZONE 47 Northing <b>1618189</b> m.N.  | ZONE <input type="text"/> 48 Northing <input type="text"/> m.N.      |

ผลการดำเนินการ  ตรวจสอบพื้นที่แล้ว พบว่า.....

|   |   |  |
|---|---|--|
| <input type="checkbox"/> อยู่ในแปลงพิสูจน์สิทธิ์ 30 มิ.ย. 41    | <input type="checkbox"/> อยู่ระหว่างการดำเนินการตามมาตรา 22 | <input type="checkbox"/> ดำเนินการตามมาตรา 22 แล้ว |
| <input type="checkbox"/> ไม่อยู่ในแปลงพิสูจน์สิทธิ์ 30 มิ.ย. 41 | <input type="checkbox"/> อยู่ระหว่างการดำเนินการตามมาตรา 25 | <input type="checkbox"/> ดำเนินการตามมาตรา 25 แล้ว |

\*มาตรา 22 พระราชบัญญัติอุทยานแห่งชาติ พ.ศ.2504      \*\*มาตรา 25 พระราชบัญญัติป่าสงวนแห่งชาติ พ.ศ.2535

ภาพประกอบ (ถ่ายจากพิกัดกลางแปลงหมุนรอบ 4 ทิศ)

เหนือ R11140028N



ใต้ R11140028S



ตะวันออก R11140028E



ตะวันตก R11140028W



ผู้รับผิดชอบ(หน่วยงาน) .....

ลงชื่อ .....(ผู้สำรวจ)

( )

ตำแหน่ง .....

วันที่ .....

ลงชื่อ .....(ผู้รับผิดชอบพื้นที่)

( )

ตำแหน่ง .....

วันที่ .....

แบบฟอร์มแสดงผลการดำเนินงานตรวจสอบพื้นที่ปลูกยางพาราและปาล์มน้ำมันในพื้นที่ป่าอนุรักษ์  
สำนักบริหารพื้นที่อนุรักษ์ที่ 3 (บ้านโป่ง)

การใช้ที่ดิน  ยางพารา อายุ ..... ปี เนื้อที่ประมาณ ..... ไร่  
 ปาล์มน้ำมัน อายุ ..... ปี เนื้อที่ประมาณ ..... ไร่  
 พื้นที่อื่นๆ (ระบุ) ..... เนื้อที่ประมาณ ..... ไร่

ประเภทพื้นที่  ป่าอนุรักษ์ชื่อ อุทยานแห่งชาติทองผาภูมิ  
 ป่าสงวนแห่งชาติชื่อ .....  
 พื้นที่อื่นๆ (ระบุ) .....

ที่ตั้ง ชื่อหมู่บ้าน/ชุมชน ..... หมู่ที่ ..... ตำบล ..... อำเภอ ..... จังหวัด .....

ค่าพิกัดกลางแปลง โดยประมาณ(ส่วนภูมิสารสนเทศ) ในพื้นที่

UTM WGS 84 Easting 462976 m.E. UTM WGS 84  47 Easting  m.E.  
 ZONE 47 Northing 1618492 m.N. ZONE  48 Northing  m.N.

ผลการดำเนินการ  ตรวจสอบพื้นที่แล้ว พบว่า.....

อยู่ในแปลงพิสูจน์สิทธิ์ 30 มิ.ย. 41  อยู่ระหว่างการดำเนินการตามมาตรา 22  ดำเนินการตามมาตรา 22 แล้ว  
 ไม่อยู่ในแปลงพิสูจน์สิทธิ์ 30 มิ.ย. 41  อยู่ระหว่างการดำเนินการตามมาตรา 25  ดำเนินการตามมาตรา 25 แล้ว

\*มาตรา 22 พระราชบัญญัติอุทยานแห่งชาติ พ.ศ.2504 \*\*มาตรา 25 พระราชบัญญัติป่าสงวนแห่งชาติ พ.ศ.2535

## ภาพประกอบ (ถ่ายจากพิกัดกลางแปลงหมุนรอบ 4 ทิศ)

เหนือ R11140029N



ใต้ R11140029S



ตะวันออก R11140029E



ตะวันตก R11140029W



ผู้รับผิดชอบ(หน่วยงาน) .....

ลงชื่อ .....(ผู้สำรวจ)

( )

ตำแหน่ง .....

วันที่ .....

ลงชื่อ .....(ผู้รับผิดชอบพื้นที่)

( )

ตำแหน่ง .....

วันที่ .....

### แบบฟอร์มแสดงผลการดำเนินงานตรวจสอบพื้นที่ปลูกยางพาราและปาล์มน้ำมันในพื้นที่ป่าอนุรักษ์ สำนักบริหารพื้นที่อนุรักษ์ที่ 3 (บ้านโป่ง)

**การใช้ที่ดิน**

ยางพารา      อายุ ..... ปี      เนื้อที่ประมาณ ..... ไร่

ปาล์มน้ำมัน      อายุ ..... ปี      เนื้อที่ประมาณ ..... ไร่

พื้นที่อื่นๆ (ระบุ) .....      เนื้อที่ประมาณ ..... ไร่

**ประเภทพื้นที่**

ป่าอนุรักษ์ชื่อ อุทยานแห่งชาติทองผาภูมิ

ป่าสงวนแห่งชาติชื่อ .....

พื้นที่อื่นๆ (ระบุ) .....

**ที่ตั้ง**

ชื่อหมู่บ้าน/ชุมชน ..... หมู่ที่ ..... ตำบล ..... อำเภอ ..... จังหวัด .....

**ค่าพิกัดกลางแปลง**      โดยประมาณ(ส่วนภูมิสารสนเทศ)      **ในพื้นที่**

UTM WGS 84      Easting      462993 m.E.      UTM WGS 84  47 Easting       m.E.

ZONE 47      Northing      1618848 m.N.      ZONE       48 Northing       m.N.


**ผลการดำเนินการ**       ตรวจสอบพื้นที่แล้ว      พบว่า.....

อยู่ในแปลงพิสูจน์สิทธิ์ 30 มิ.ย. 41       อยู่ระหว่างการดำเนินการตามมาตรา 22       ดำเนินการตามมาตรา 22 แล้ว

ไม่อยู่ในแปลงพิสูจน์สิทธิ์ 30 มิ.ย. 41       อยู่ระหว่างการดำเนินการตามมาตรา 25       ดำเนินการตามมาตรา 25 แล้ว

\*มาตรา 22 พระราชบัญญัติอุทยานแห่งชาติ พ.ศ.2504      \*\*มาตรา 25 พระราชบัญญัติป่าสงวนแห่งชาติ พ.ศ.2535

ภาพประกอบ (ถ่ายจากพิกัดกลางแปลงหมุนรอบ 4 ทิศ)



ผู้รับผิดชอบ(หน่วยงาน) .....

ลงชื่อ ..... (ผู้สำรวจ)      ลงชื่อ ..... (ผู้รับผิดชอบพื้นที่)

(      )      (      )

ตำแหน่ง .....      ตำแหน่ง .....

วันที่ .....      วันที่ .....

## แบบฟอร์มแสดงผลการดำเนินงานตรวจสอบพื้นที่ปลูกยางพาราและปาล์มน้ำมันในพื้นที่ป่าอนุรักษ์

## สำนักบริหารพื้นที่อนุรักษ์ที่ 3 (บ้านโป่ง)

การใช้ที่ดิน  ยางพารา อายุ ..... ปี เนื้อที่ประมาณ ..... ไร่ ปาล์มน้ำมัน อายุ ..... ปี เนื้อที่ประมาณ ..... ไร่ พื้นที่อื่นๆ (ระบุ) ..... เนื้อที่ประมาณ ..... ไร่ประเภทพื้นที่  ป่าอนุรักษ์ชื่อ อุทยานแห่งชาติทองผาภูมิ ป่าสงวนแห่งชาติชื่อ ..... พื้นที่อื่นๆ (ระบุ) .....

ที่ตั้ง ชื่อหมู่บ้าน/ชุมชน ..... หมู่ที่ ..... ตำบล ..... อำเภอ ..... จังหวัด .....

ค่าพิกัดกลางแปลง โดยประมาณ(ส่วนภูมิสารสนเทศ) ในพื้นที่

UTM WGS 84 Easting 457920 m.E. UTM WGS 84  47 Easting  m.E.ZONE 47 Northing 1619130 m.N. ZONE  48 Northing  m.N.ผลการดำเนินการ  ตรวจสอบพื้นที่แล้ว พบว่า..... อยู่ในแปลงพิสูจน์สิทธิ์ 30 มิ.ย. 41  อยู่ระหว่างการดำเนินการตามมาตรา 22  ดำเนินการตามมาตรา 22 แล้ว ไม่อยู่ในแปลงพิสูจน์สิทธิ์ 30 มิ.ย. 41  อยู่ระหว่างการดำเนินการตามมาตรา 25  ดำเนินการตามมาตรา 25 แล้ว

\*มาตรา 22 พระราชบัญญัติอุทยานแห่งชาติ พ.ศ.2504

\*\*มาตรา 25 พระราชบัญญัติป่าสงวนแห่งชาติ พ.ศ.2535

ภาพประกอบ (ถ่ายจากพิกัดกลางแปลงหมุนรอบ 4 ทิศ)

เหนือ R11140031N



ใต้ R11140031S



ตะวันออก R11140031E



ตะวันตก R11140031W



ผู้รับผิดชอบ(หน่วยงาน) .....

ลงชื่อ .....(ผู้สำรวจ)

ลงชื่อ .....(ผู้รับผิดชอบพื้นที่)

( )

( )

ตำแหน่ง .....

ตำแหน่ง .....

วันที่ .....

วันที่ .....

แบบฟอร์มแสดงผลการดำเนินงานตรวจสอบพื้นที่ปลูกยางพาราและปาล์มน้ำมันในพื้นที่ป่าอนุรักษ์  
สำนักบริหารพื้นที่อนุรักษ์ที่ 3 (บ้านโป่ง)

การใช้ที่ดิน  ยางพารา อายุ ..... ปี เนื้อที่ประมาณ ..... ไร่  
 ปาล์มน้ำมัน อายุ ..... ปี เนื้อที่ประมาณ ..... ไร่  
 พื้นที่อื่นๆ (ระบุ) ..... เนื้อที่ประมาณ ..... ไร่

ประเภทพื้นที่  ป่าอนุรักษ์ชื่อ อุทยานแห่งชาติทองผาภูมิ  
 ป่าสงวนแห่งชาติชื่อ .....  
 พื้นที่อื่นๆ (ระบุ) .....

ที่ตั้ง ชื่อหมู่บ้าน/ชุมชน ..... หมู่ที่ ..... ตำบล ..... อำเภอ ..... จังหวัด .....

ค่าพิกัดกลางแปลง โดยประมาณ(ส่วนภูมิสารสนเทศ) ในพื้นที่

UTM WGS 84 Easting 459972 m.E. UTM WGS 84  47 Easting       m.E.  
ZONE 47 Northing 1619785 m.N. ZONE  48 Northing       m.N.

ผลการดำเนินการ  ตรวจสอบพื้นที่แล้ว พบว่า.....

อยู่ในแปลงพิสูจน์สิทธิ์ 30 มิ.ย. 41  อยู่ระหว่างการดำเนินการตามมาตรา 22  ดำเนินการตามมาตรา 22 แล้ว  
 ไม่อยู่ในแปลงพิสูจน์สิทธิ์ 30 มิ.ย. 41  อยู่ระหว่างการดำเนินการตามมาตรา 25  ดำเนินการตามมาตรา 25 แล้ว

\*มาตรา 22 พระราชบัญญัติอุทยานแห่งชาติ พ.ศ.2504 \*\*มาตรา 25 พระราชบัญญัติป่าสงวนแห่งชาติ พ.ศ.2535

ภาพประกอบ (ถ่ายจากพิกัดกลางแปลงหมุนรอบ 4 ทิศ)

เหนือ R11140032N



ใต้ R11140032S



ตะวันออก R11140032E



ตะวันตก R11140032W



ผู้รับผิดชอบ(หน่วยงาน) .....

ลงชื่อ .....(ผู้สำรวจ)

ลงชื่อ .....(ผู้รับผิดชอบพื้นที่)

( )

( )

ตำแหน่ง .....

ตำแหน่ง .....

วันที่ .....

วันที่ .....

แบบฟอร์มแสดงผลการดำเนินงานตรวจสอบพื้นที่ปลูกยางพาราและปาล์มน้ำมันในพื้นที่ป่าอนุรักษ์  
 สำนักบริหารพื้นที่อนุรักษ์ที่ 3 (บ้านโป่ง)

|               |   |                      |    |                      |     |
|---------------|---|----------------------|----|----------------------|-----|
| การใช้ที่ดิน  | <input type="checkbox"/> ยางพารา  | อายุ .....           | ปี | เนื้อที่ประมาณ ..... | ไร่ |
|               | <input type="checkbox"/> ปาล์มน้ำมัน  | อายุ .....           | ปี | เนื้อที่ประมาณ ..... | ไร่ |
|               | <input type="checkbox"/> พื้นที่อื่นๆ (ระบุ) .....                          | เนื้อที่ประมาณ ..... |    |                      |     |
| ประเภทพื้นที่ | <input type="checkbox"/> ป่าอนุรักษ์ชื่อ อุทยานแห่งชาติทองผาภูมิ            |                      |    |                      |     |
|               | <input type="checkbox"/> ป่าสงวนแห่งชาติชื่อ .....                          |                      |    |                      |     |
|               | <input type="checkbox"/> พื้นที่อื่นๆ (ระบุ) .....                          |                      |    |                      |     |
| ที่ตั้ง       | ชื่อหมู่บ้าน/ชุมชน ..... หมู่ที่ ..... ตำบล ..... อำเภอ ..... จังหวัด ..... |                      |    |                      |     |





|                  |                             |   |
|------------------|-----------------------------|---|
| ค่าพิกัดกลางแปลง | โดยประมาณ(ส่วนภูมิสารสนเทศ) | ในพื้นที่   |
| UTM WGS 84       | Easting 457831 m.E.         | UTM WGS 84 <input type="checkbox"/> 47 Easting <input type="checkbox"/> <input type="checkbox"/> <input type="checkbox"/> <input type="checkbox"/> <input type="checkbox"/> <input type="checkbox"/> m.E.                     |
| ZONE 47          | Northing 1619825 m.N.       | ZONE <input type="checkbox"/> 48 Northing <input type="checkbox"/> <input type="checkbox"/> <input type="checkbox"/> <input type="checkbox"/> <input type="checkbox"/> <input type="checkbox"/> <input type="checkbox"/> m.N. |

ผลการดำเนินการ  ตรวจสอบพื้นที่แล้ว พบว่า.....

|   |   |  |
|---|---|--|
| <input type="checkbox"/> อยู่ในแปลงพิสูจน์สิทธิ์ 30 มิ.ย. 41    | <input type="checkbox"/> อยู่ระหว่างการดำเนินการตามมาตรา 22 | <input type="checkbox"/> ดำเนินการตามมาตรา 22 แล้ว |
| <input type="checkbox"/> ไม่อยู่ในแปลงพิสูจน์สิทธิ์ 30 มิ.ย. 41 | <input type="checkbox"/> อยู่ระหว่างการดำเนินการตามมาตรา 25 | <input type="checkbox"/> ดำเนินการตามมาตรา 25 แล้ว |

\*มาตรา 22 พระราชบัญญัติอุทยานแห่งชาติ พ.ศ.2504      \*\*มาตรา 25 พระราชบัญญัติป่าสงวนแห่งชาติ พ.ศ.2535

ภาพประกอบ (ถ่ายจากพิกัดกลางแปลงหมุนรอบ 4 ทิศ)

|   |  |
|---|--|
| เหนือ R11140033N  | ใต้ R11140033S   |
|  |  |
| ตะวันออก R11140033E   | ตะวันตก R11140033W   |
|  |  |

ผู้รับผิดชอบ(หน่วยงาน) .....

|               |            |               |                       |
|---------------|------------|---------------|-----------------------|
| ลงชื่อ .....  | (ผู้สำรวจ) | ลงชื่อ .....  | (ผู้รับผิดชอบพื้นที่) |
| ( )           |            | ( )           |                       |
| ตำแหน่ง ..... |            | ตำแหน่ง ..... |                       |
| วันที่ .....  |            | วันที่ .....  |                       |

วันที่รายงาน □□-□□-□□□□

ครั้งที่รายงาน 01

รหัส R11140034

### แบบฟอร์มแสดงผลการดำเนินงานตรวจสอบพื้นที่ปลูกยางพาราและปาล์มน้ำมันในพื้นที่ป่าอนุรักษ์

#### สำนักบริหารพื้นที่อนุรักษ์ที่ 3 (บ้านโป่ง)

การใช้ที่ดิน  ยางพารา อายุ ..... ปี เนื้อที่ประมาณ ..... ไร่  
 ปาล์มน้ำมัน อายุ ..... ปี เนื้อที่ประมาณ ..... ไร่  
 พื้นที่อื่นๆ (ระบุ) ..... เนื้อที่ประมาณ ..... ไร่

ประเภทพื้นที่  ป่าอนุรักษ์ชื่อ อุทยานแห่งชาติทองผาภูมิ  
 ป่าสงวนแห่งชาติชื่อ .....  
 พื้นที่อื่นๆ (ระบุ) .....

ที่ตั้ง ชื่อหมู่บ้าน/ชุมชน ..... หมู่ที่ ..... ตำบล ..... อำเภอ ..... จังหวัด .....

ค่าพิกัดกลางแปลง โดยประมาณ(ส่วนภูมิสารสนเทศ) ในพื้นที่


UTM WGS 84 Easting 448902 m.E. UTM WGS 84  47 Easting       m.E.  
ZONE 47 Northing 1619878 m.N. ZONE  48 Northing       m.N.

ผลการดำเนินการ  ตรวจสอบพื้นที่แล้ว พบว่า.....

อยู่ในแปลงพิสูจน์สิทธิ์ 30 มิ.ย. 41  อยู่ระหว่างการดำเนินการตามมาตรา 22  ดำเนินการตามมาตรา 22 แล้ว  
 ไม่อยู่ในแปลงพิสูจน์สิทธิ์ 30 มิ.ย. 41  อยู่ระหว่างการดำเนินการตามมาตรา 25  ดำเนินการตามมาตรา 25 แล้ว

\*มาตรา 22 พระราชบัญญัติอุทยานแห่งชาติ พ.ศ.2504      \*\*มาตรา 25 พระราชบัญญัติป่าสงวนแห่งชาติ พ.ศ.2535

ภาพประกอบ (ถ่ายจากพิกัดกลางแปลงหมุนรอบ 4 ทิศ)



ผู้รับผิดชอบ(หน่วยงาน) .....

|                         |                                    |
|-------------------------|------------------------------------|
| ลงชื่อ ..... (ผู้สำรวจ) | ลงชื่อ ..... (ผู้รับผิดชอบพื้นที่) |
| ( )                     | ( )                                |
| ตำแหน่ง .....           | ตำแหน่ง .....                      |
| วันที่ .....            | วันที่ .....                       |

แบบฟอร์มแสดงผลการดำเนินงานตรวจสอบพื้นที่ปลูกยางพาราและปาล์มน้ำมันในพื้นที่ป่าอนุรักษ์  
สำนักบริหารพื้นที่อนุรักษ์ที่ 3 (บ้านโป่ง)

การใช้ที่ดิน  ยางพารา อายุ ..... ปี เนื้อที่ประมาณ ..... ไร่  
 ปาล์มน้ำมัน อายุ ..... ปี เนื้อที่ประมาณ ..... ไร่  
 พื้นที่อื่นๆ (ระบุ) ..... เนื้อที่ประมาณ ..... ไร่

ประเภทพื้นที่  ป่าอนุรักษ์ชื่อ อุทยานแห่งชาติทองผาภูมิ  
 ป่าสงวนแห่งชาติชื่อ .....  
 พื้นที่อื่นๆ (ระบุ) .....

ที่ตั้ง ชื่อหมู่บ้าน/ชุมชน ..... หมู่ที่ ..... ตำบล ..... อำเภอ ..... จังหวัด .....

ค่าพิกัดกลางแปลง โดยประมาณ(ส่วนภูมิสารสนเทศ) ในพื้นที่

UTM WGS 84 Easting 460379 m.E. UTM WGS 84  47 Easting       m.E.  
 ZONE 47 Northing 1620176 m.N. ZONE  48 Northing       m.N.

ผลการดำเนินการ  ตรวจสอบพื้นที่แล้ว พบว่า.....

อยู่ในแปลงพิสูจน์สิทธิ์ 30 มิ.ย. 41  อยู่ระหว่างการดำเนินการตามมาตรา 22  ดำเนินการตามมาตรา 22 แล้ว  
 ไม่อยู่ในแปลงพิสูจน์สิทธิ์ 30 มิ.ย. 41  อยู่ระหว่างการดำเนินการตามมาตรา 25  ดำเนินการตามมาตรา 25 แล้ว

\*มาตรา 22 พระราชบัญญัติอุทยานแห่งชาติ พ.ศ.2504 \*\*มาตรา 25 พระราชบัญญัติป่าสงวนแห่งชาติ พ.ศ.2535

ภาพประกอบ (ถ่ายจากพิกัดกลางแปลงหมุนรอบ 4 ทิศ)

เหนือ R11140035N



ใต้ R11140035S



ตะวันออก R11140035E



ตะวันตก R11140035W



ผู้รับผิดชอบ(หน่วยงาน) .....

ลงชื่อ .....(ผู้สำรวจ)

ลงชื่อ .....(ผู้รับผิดชอบพื้นที่)

( )

( )

ตำแหน่ง .....

ตำแหน่ง .....

วันที่ .....

วันที่ .....



แบบฟอร์มแสดงผลการดำเนินงานตรวจสอบพื้นที่ปลูกยางพาราและปาล์มน้ำมันในพื้นที่ป่าอนุรักษ์

สำนักบริหารพื้นที่อนุรักษ์ที่ 3 (บ้านโป่ง)

การใช้ที่ดิน: [ ] ยางพารา อายุ ..... ปี เนื้อที่ประมาณ ..... ไร่
[ ] ปาล์มน้ำมัน อายุ ..... ปี เนื้อที่ประมาณ ..... ไร่
[ ] พื้นที่อื่นๆ (ระบุ) ..... เนื้อที่ประมาณ ..... ไร่
ประเภทพื้นที่: [ ] ป่าอนุรักษ์ชื่อ อุทยานแห่งชาติทองผาภูมิ
[ ] ป่าสงวนแห่งชาติชื่อ .....
[ ] พื้นที่อื่นๆ (ระบุ) .....

ที่ตั้ง: ชื่อหมู่บ้าน/ชุมชน ..... หมู่ที่ ..... ตำบล ..... อำเภอ ..... จังหวัด .....

ค่าพิกัดกลางแปลง โดยประมาณ(ส่วนภูมิสารสนเทศ) ในพื้นที่
UTM WGS 84 Easting 461043 m.E. UTM WGS 84 [ ] 47 Easting [ ] [ ] [ ] [ ] [ ] m.E.
ZONE 47 Northing 1620515 m.N. ZONE [ ] 48 Northing [ ] [ ] [ ] [ ] [ ] [ ] m.N.

ผลการดำเนินการ [ ] ตรวจสอบพื้นที่แล้ว พบว่า.....
[ ] อยู่ในแปลงพิสูจน์สิทธิ์ 30 มิ.ย. 41 [ ] อยู่ระหว่างการดำเนินการตามมาตรา 22 [ ] ดำเนินการตามมาตรา 22 แล้ว
[ ] ไม่อยู่ในแปลงพิสูจน์สิทธิ์ 30 มิ.ย. 41 [ ] อยู่ระหว่างการดำเนินการตามมาตรา 25 [ ] ดำเนินการตามมาตรา 25 แล้ว
\*มาตรา 22 พระราชบัญญัติอุทยานแห่งชาติ พ.ศ.2504 \*\*มาตรา 25 พระราชบัญญัติป่าสงวนแห่งชาติ พ.ศ.2535

ภาพประกอบ (ถ่ายจากพิกัดกลางแปลงหมุนรอบ 4 ทิศ)

เหนือ R11140036N [ ] [ ]
ใต้ R11140036S [ ] [ ]
ตะวันออก R11140036E [ ] [ ]
ตะวันตก R11140036W [ ] [ ]

ผู้รับผิดชอบ(หน่วยงาน) .....
ลงชื่อ ..... (ผู้สำรวจ) ..... ลงชื่อ ..... (ผู้รับผิดชอบพื้นที่) .....
( ) ( )
ตำแหน่ง ..... ตำแหน่ง .....
วันที่ ..... วันที่ .....

แบบฟอร์มแสดงผลการดำเนินงานตรวจสอบพื้นที่ปลูกยางพาราและปาล์มน้ำมันในพื้นที่ป่าอนุรักษ์  
สำนักบริหารพื้นที่อนุรักษ์ที่ 3 (บ้านโป่ง)

การใช้ที่ดิน  ยางพารา อายุ ..... ปี เนื้อที่ประมาณ ..... ไร่  
 ปาล์มน้ำมัน อายุ ..... ปี เนื้อที่ประมาณ ..... ไร่  
 พื้นที่อื่นๆ (ระบุ) ..... เนื้อที่ประมาณ ..... ไร่

ประเภทพื้นที่  ป่าอนุรักษ์ชื่อ อุทยานแห่งชาติทองผาภูมิ  
 ป่าสงวนแห่งชาติชื่อ .....  
 พื้นที่อื่นๆ (ระบุ) .....

ที่ตั้ง ชื่อหมู่บ้าน/ชุมชน ..... หมู่ที่ ..... ตำบล ..... อำเภอ ..... จังหวัด .....

ค่าพิกัดกลางแปลง โดยประมาณ(ส่วนภูมิสารสนเทศ) ในพื้นที่

UTM WGS 84 Easting 457406 m.E. UTM WGS 84  47 Easting  m.E.  
 ZONE 47 Northing 1621327 m.N. ZONE  48 Northing  m.N.

ผลการดำเนินการ  ตรวจสอบพื้นที่แล้ว พบว่า.....

อยู่ในแปลงพิสูจน์สิทธิ์ 30 มิ.ย. 41  อยู่ระหว่างการดำเนินการตามมาตรา 22  ดำเนินการตามมาตรา 22 แล้ว  
 ไม่อยู่ในแปลงพิสูจน์สิทธิ์ 30 มิ.ย. 41  อยู่ระหว่างการดำเนินการตามมาตรา 25  ดำเนินการตามมาตรา 25 แล้ว

\*มาตรา 22 พระราชบัญญัติอุทยานแห่งชาติ พ.ศ.2504 \*\*มาตรา 25 พระราชบัญญัติป่าสงวนแห่งชาติ พ.ศ.2535

ภาพประกอบ (ถ่ายจากพิกัดกลางแปลงหมุนรอบ 4 ทิศ)

เหนือ R11140037N



ใต้ R11140037S



ตะวันออก R11140037E



ตะวันตก R11140037W



ผู้รับผิดชอบ(หน่วยงาน) .....

ลงชื่อ .....(ผู้สำรวจ)

ลงชื่อ .....(ผู้รับผิดชอบพื้นที่)

( )

( )

ตำแหน่ง .....

ตำแหน่ง .....

วันที่ .....

วันที่ .....

วันที่รายงาน □□-□□-□□□□

ครั้งที่รายงาน 01

รหัส R11140038

แบบฟอร์มแสดงผลการดำเนินงานตรวจสอบพื้นที่ปลูกยางพาราและปาล์มน้ำมันในพื้นที่ป่าอนุรักษ์  
สำนักบริหารพื้นที่อนุรักษ์ที่ 3 (บ้านโป่ง)

การใช้ที่ดิน  ยางพารา อายุ ..... ปี เนื้อที่ประมาณ ..... ไร่  
 ปาล์มน้ำมัน อายุ ..... ปี เนื้อที่ประมาณ ..... ไร่  
 พื้นที่อื่นๆ (ระบุ) ..... เนื้อที่ประมาณ ..... ไร่

ประเภทพื้นที่  ป่าอนุรักษ์ชื่อ อุทยานแห่งชาติทองผาภูมิ  
 ป่าสงวนแห่งชาติชื่อ .....  
 พื้นที่อื่นๆ (ระบุ) .....

ที่ตั้ง ชื่อหมู่บ้าน/ชุมชน ..... หมู่ที่ ..... ตำบล ..... อำเภอ ..... จังหวัด .....

ค่าพิกัดกลางแปลง โดยประมาณ(ส่วนภูมิสารสนเทศ) ในพื้นที่





|                    |              |            |                                      |  |
|--------------------|--------------|------------|--------------------------------------|--|
| UTM WGS 84 Easting | 463358 m.E.  | UTM WGS 84 | <input type="checkbox"/> 47 Easting  | <input type="checkbox"/> <input type="checkbox"/> <input type="checkbox"/> <input type="checkbox"/> <input type="checkbox"/> <input type="checkbox"/> m.E. |
| ZONE 47 Northing   | 1621443 m.N. | ZONE       | <input type="checkbox"/> 48 Northing | <input type="checkbox"/> <input type="checkbox"/> <input type="checkbox"/> <input type="checkbox"/> <input type="checkbox"/> <input type="checkbox"/> m.N. |

ผลการดำเนินการ  ตรวจสอบพื้นที่แล้ว พบว่า.....

|   |   |  |
|---|---|--|
| <input type="checkbox"/> อยู่ในแปลงพิสูจน์สิทธิ์ 30 มิ.ย. 41    | <input type="checkbox"/> อยู่ระหว่างการดำเนินการตามมาตรา 22 | <input type="checkbox"/> ดำเนินการตามมาตรา 22 แล้ว |
| <input type="checkbox"/> ไม่อยู่ในแปลงพิสูจน์สิทธิ์ 30 มิ.ย. 41 | <input type="checkbox"/> อยู่ระหว่างการดำเนินการตามมาตรา 25 | <input type="checkbox"/> ดำเนินการตามมาตรา 25 แล้ว |

\*มาตรา 22 พระราชบัญญัติอุทยานแห่งชาติ พ.ศ.2504      \*\*มาตรา 25 พระราชบัญญัติป่าสงวนแห่งชาติ พ.ศ.2535

ภาพประกอบ (ถ่ายจากพิกัดกลางแปลงหมุนรอบ 4 ทิศ)

|  |  |
|--|--|
| เหนือ R11140038N<br>    | ใต้ R11140038S<br>     |
| ตะวันออก R11140038E<br> | ตะวันตก R11140038W<br> |

ผู้รับผิดชอบ(หน่วยงาน) .....

|                         |                                    |
|-------------------------|------------------------------------|
| ลงชื่อ ..... (ผู้สำรวจ) | ลงชื่อ ..... (ผู้รับผิดชอบพื้นที่) |
| ( ..... )               | ( ..... )                          |
| ตำแหน่ง .....           | ตำแหน่ง .....                      |
| วันที่ .....            | วันที่ .....                       |

แบบฟอร์มแสดงผลการดำเนินงานตรวจสอบพื้นที่ปลูกยางพาราและปาล์มน้ำมันในพื้นที่ป่าอนุรักษ์

สำนักบริหารพื้นที่อนุรักษ์ที่ 3 (บ้านโป่ง)

การใช้ที่ดิน  ยางพารา อายุ ..... ปี เนื้อที่ประมาณ ..... ไร่

ปาล์มน้ำมัน อายุ ..... ปี เนื้อที่ประมาณ ..... ไร่

พื้นที่อื่นๆ (ระบุ) ..... เนื้อที่ประมาณ ..... ไร่

ประเภทพื้นที่  ป่าอนุรักษ์ชื่อ อุทยานแห่งชาติทองผาภูมิ

ป่าสงวนแห่งชาติชื่อ .....

พื้นที่อื่นๆ (ระบุ) .....

ที่ตั้ง ชื่อหมู่บ้าน/ชุมชน ..... หมู่ที่ ..... ตำบล ..... อำเภอ ..... จังหวัด .....

ค่าพิกัดกลางแปลง โดยประมาณ(ส่วนภูมิสารสนเทศ) ในพื้นที่

UTM WGS 84 Easting 462699 m.E. UTM WGS 84  47 Easting  m.E.

ZONE 47 Northing 1621471 m.N. ZONE  48 Northing  m.N.

ผลการดำเนินการ  ตรวจสอบพื้นที่แล้ว พบว่า.....

อยู่ในแปลงพิสูจน์สิทธิ์ 30 มิ.ย. 41

อยู่ระหว่างการดำเนินการตามมาตรา 22

ดำเนินการตามมาตรา 22 แล้ว

ไม่อยู่ในแปลงพิสูจน์สิทธิ์ 30 มิ.ย. 41

อยู่ระหว่างการดำเนินการตามมาตรา 25

ดำเนินการตามมาตรา 25 แล้ว

\*มาตรา 22 พระราชบัญญัติอุทยานแห่งชาติ พ.ศ.2504

\*\*มาตรา 25 พระราชบัญญัติป่าสงวนแห่งชาติ พ.ศ.2535

ภาพประกอบ (ถ่ายจากพิกัดกลางแปลงหมุนรอบ 4 ทิศ)

เหนือ R11140039N



ใต้ R11140039S



ตะวันออก R11140039E



ตะวันตก R11140039W



ผู้รับผิดชอบ(หน่วยงาน) .....

ลงชื่อ .....(ผู้สำรวจ)

ลงชื่อ .....(ผู้รับผิดชอบพื้นที่)

( )

( )

ตำแหน่ง .....

ตำแหน่ง .....

วันที่ .....

วันที่ .....

แบบฟอร์มแสดงผลการดำเนินงานตรวจสอบพื้นที่ปลูกยางพาราและปาล์มน้ำมันในพื้นที่ป่าอนุรักษ์  
สำนักบริหารพื้นที่อนุรักษ์ที่ 3 (บ้านโป่ง)

การใช้ที่ดิน  ยางพารา อายุ ..... ปี เนื้อที่ประมาณ ..... ไร่  
 ปาล์มน้ำมัน อายุ ..... ปี เนื้อที่ประมาณ ..... ไร่  
 พื้นที่อื่นๆ (ระบุ) ..... เนื้อที่ประมาณ ..... ไร่

ประเภทพื้นที่  ป่าอนุรักษ์ชื่อ อุทยานแห่งชาติทองผาภูมิ  
 ป่าสงวนแห่งชาติชื่อ .....  
 พื้นที่อื่นๆ (ระบุ) .....

ที่ตั้ง ชื่อหมู่บ้าน/ชุมชน ..... หมู่ที่ ..... ตำบล ..... อำเภอ ..... จังหวัด .....

ค่าพิกัดกลางแปลง โดยประมาณ(ส่วนภูมิสารสนเทศ) ในพื้นที่

UTM WGS 84 Easting **461455** m.E. UTM WGS 84  47 Easting  m.E.  
 ZONE 47 Northing **1621713** m.N. ZONE  48 Northing  m.N.

ผลการดำเนินการ  ตรวจสอบพื้นที่แล้ว พบว่า.....

อยู่ในแปลงพิสูจน์สิทธิ์ 30 มิ.ย. 41  อยู่ระหว่างการดำเนินการตามมาตรา 22  ดำเนินการตามมาตรา 22 แล้ว  
 ไม่อยู่ในแปลงพิสูจน์สิทธิ์ 30 มิ.ย. 41  อยู่ระหว่างการดำเนินการตามมาตรา 25  ดำเนินการตามมาตรา 25 แล้ว

\*มาตรา 22 พระราชบัญญัติอุทยานแห่งชาติ พ.ศ.2504 \*\*มาตรา 25 พระราชบัญญัติป่าสงวนแห่งชาติ พ.ศ.2535

## ภาพประกอบ (ถ่ายจากพิกัดกลางแปลงหมุนรอบ 4 ทิศ)

เหนือ R11140040N



ใต้ R11140040S



ตะวันออก R11140040E



ตะวันตก R11140040W



ผู้รับผิดชอบ(หน่วยงาน) .....

ลงชื่อ .....(ผู้สำรวจ)

ลงชื่อ .....(ผู้รับผิดชอบพื้นที่)

( )

( )

ตำแหน่ง .....

ตำแหน่ง .....

วันที่ .....

วันที่ .....

วันที่รายงาน □□-□□-□□□□

ครั้งที่รายงาน 01

รหัส R11140041

แบบฟอร์มแสดงผลการดำเนินงานตรวจสอบพื้นที่ปลูกยางพาราและปาล์มน้ำมันในพื้นที่ป่าอนุรักษ์  
สำนักบริหารพื้นที่อนุรักษ์ที่ 3 (บ้านโป่ง)

การใช้ที่ดิน  ยางพารา อายุ ..... ปี เนื้อที่ประมาณ ..... ไร่  
 ปาล์มน้ำมัน อายุ ..... ปี เนื้อที่ประมาณ ..... ไร่  
 พื้นที่อื่นๆ (ระบุ) ..... เนื้อที่ประมาณ ..... ไร่

ประเภทพื้นที่  ป่าอนุรักษ์ชื่อ อุทยานแห่งชาติทองผาภูมิ  
 ป่าสงวนแห่งชาติชื่อ .....  
 พื้นที่อื่นๆ (ระบุ) .....

ที่ตั้ง ชื่อหมู่บ้าน/ชุมชน ..... หมู่ที่ ..... ตำบล ..... อำเภอ ..... จังหวัด .....

ค่าพิกัดกลางแปลง โดยประมาณ(ส่วนภูมิสารสนเทศ) ในพื้นที่

|            |          |              |            |                                      |  |
|------------|----------|--------------|------------|--------------------------------------|--|
| UTM WGS 84 | Easting  | 462132 m.E.  | UTM WGS 84 | <input type="checkbox"/> 47 Easting  | <input type="checkbox"/> <input type="checkbox"/> <input type="checkbox"/> <input type="checkbox"/> <input type="checkbox"/> <input type="checkbox"/> m.E. |
| ZONE 47    | Northing | 1621869 m.N. | ZONE       | <input type="checkbox"/> 48 Northing | <input type="checkbox"/> <input type="checkbox"/> <input type="checkbox"/> <input type="checkbox"/> <input type="checkbox"/> <input type="checkbox"/> m.N. |

ผลการดำเนินการ  ตรวจสอบพื้นที่แล้ว พบว่า.....

|   |   |  |
|---|---|--|
| <input type="checkbox"/> อยู่ในแปลงพิสูจน์สิทธิ์ 30 มิ.ย. 41    | <input type="checkbox"/> อยู่ระหว่างการดำเนินการตามมาตรา 22 | <input type="checkbox"/> ดำเนินการตามมาตรา 22 แล้ว |
| <input type="checkbox"/> ไม่อยู่ในแปลงพิสูจน์สิทธิ์ 30 มิ.ย. 41 | <input type="checkbox"/> อยู่ระหว่างการดำเนินการตามมาตรา 25 | <input type="checkbox"/> ดำเนินการตามมาตรา 25 แล้ว |

\*มาตรา 22 พระราชบัญญัติอุทยานแห่งชาติ พ.ศ.2504      \*\*มาตรา 25 พระราชบัญญัติป่าสงวนแห่งชาติ พ.ศ.2535

ภาพประกอบ (ถ่ายจากพิกัดกลางแปลงหมุนรอบ 4 ทิศ)

เหนือ R11140041N



ใต้ R11140041S



ตะวันออก R11140041E



ตะวันตก R11140041W



ผู้รับผิดชอบ(หน่วยงาน) .....

|                        |                                   |
|------------------------|-----------------------------------|
| ลงชื่อ .....(ผู้สำรวจ) | ลงชื่อ .....(ผู้รับผิดชอบพื้นที่) |
| ( )                    | ( )                               |
| ตำแหน่ง .....          | ตำแหน่ง .....                     |
| วันที่ .....           | วันที่ .....                      |

แบบฟอร์มแสดงผลการดำเนินงานตรวจสอบพื้นที่ปลูกยางพาราและปาล์มน้ำมันในพื้นที่ป่าอนุรักษ์  
สำนักบริหารพื้นที่อนุรักษ์ที่ 3 (บ้านโป่ง)

การใช้ที่ดิน  ยางพารา อายุ ..... ปี เนื้อที่ประมาณ ..... ไร่  
 ปาล์มน้ำมัน อายุ ..... ปี เนื้อที่ประมาณ ..... ไร่  
 พื้นที่อื่นๆ (ระบุ) ..... เนื้อที่ประมาณ ..... ไร่

ประเภทพื้นที่  ป่าอนุรักษ์ชื่อ อุทยานแห่งชาติทองผาภูมิ  
 ป่าสงวนแห่งชาติชื่อ .....  
 พื้นที่อื่นๆ (ระบุ) .....

ที่ตั้ง ชื่อหมู่บ้าน/ชุมชน ..... หมู่ที่ ..... ตำบล ..... อำเภอ ..... จังหวัด .....

ค่าพิกัดกลางแปลง โดยประมาณ(ส่วนภูมิสารสนเทศ) ในพื้นที่

UTM WGS 84 Easting 462550 m.E. UTM WGS 84  47 Easting  m.E.  
 ZONE 47 Northing 1622251 m.N. ZONE  48 Northing  m.N.

ผลการดำเนินการ  ตรวจสอบพื้นที่แล้ว พบว่า.....

อยู่ในแปลงพิสูจน์สิทธิ์ 30 มิ.ย. 41  อยู่ระหว่างการดำเนินการตามมาตรา 22  ดำเนินการตามมาตรา 22 แล้ว  
 ไม่อยู่ในแปลงพิสูจน์สิทธิ์ 30 มิ.ย. 41  อยู่ระหว่างการดำเนินการตามมาตรา 25  ดำเนินการตามมาตรา 25 แล้ว

\*มาตรา 22 พระราชบัญญัติอุทยานแห่งชาติ พ.ศ.2504 \*\*มาตรา 25 พระราชบัญญัติป่าสงวนแห่งชาติ พ.ศ.2535

## ภาพประกอบ (ถ่ายจากพิกัดกลางแปลงหมุนรอบ 4 ทิศ)

เหนือ R11140042N



ใต้ R11140042S



ตะวันออก R11140042E



ตะวันตก R11140042W



ผู้รับผิดชอบ(หน่วยงาน) .....

ลงชื่อ .....(ผู้สำรวจ)

ลงชื่อ .....(ผู้รับผิดชอบพื้นที่)

( )

( )

ตำแหน่ง .....

ตำแหน่ง .....

วันที่ .....

วันที่ .....

แบบฟอร์มแสดงผลการดำเนินงานตรวจสอบพื้นที่ปลูกยางพาราและปาล์มน้ำมันในพื้นที่ป่าอนุรักษ์  
สำนักบริหารพื้นที่อนุรักษ์ที่ 3 (บ้านโป่ง)

การใช้ที่ดิน  ยางพารา อายุ ..... ปี เนื้อที่ประมาณ ..... ไร่  
 ปาล์มน้ำมัน อายุ ..... ปี เนื้อที่ประมาณ ..... ไร่  
 พื้นที่อื่นๆ (ระบุ) ..... เนื้อที่ประมาณ ..... ไร่  
ประเภทพื้นที่  ป่าอนุรักษ์ชื่อ อุทยานแห่งชาติทองผาภูมิ  
 ป่าสงวนแห่งชาติชื่อ .....  
 พื้นที่อื่นๆ (ระบุ) .....  
ที่ตั้ง ชื่อหมู่บ้าน/ชุมชน ..... หมู่ที่ ..... ตำบล ..... อำเภอ ..... จังหวัด .....

ค่าพิกัดกลางแปลง โดยประมาณ(ส่วนภูมิสารสนเทศ) ในพื้นที่  
UTM WGS 84 Easting 461826 m.E. UTM WGS 84  47 Easting      m.E.  
ZONE 47 Northing 1622508 m.N. ZONE  48 Northing       m.N.

ผลการดำเนินการ  ตรวจสอบพื้นที่แล้ว พบว่า.....  
 อยู่ในแปลงพิสูจน์สิทธิ์ 30 มิ.ย. 41  อยู่ระหว่างการดำเนินการตามมาตรา 22  ดำเนินการตามมาตรา 22 แล้ว  
 ไม่อยู่ในแปลงพิสูจน์สิทธิ์ 30 มิ.ย. 41  อยู่ระหว่างการดำเนินการตามมาตรา 25  ดำเนินการตามมาตรา 25 แล้ว  
\*มาตรา 22 พระราชบัญญัติอุทยานแห่งชาติ พ.ศ.2504 \*\*มาตรา 25 พระราชบัญญัติป่าสงวนแห่งชาติ พ.ศ.2535

ภาพประกอบ (ถ่ายจากพิกัดกลางแปลงหมุนรอบ 4 ทิศ)

เหนือ R11140043N



ใต้ R11140043S



ตะวันออก R11140043E



ตะวันตก R11140043W



ผู้รับผิดชอบ(หน่วยงาน) .....  
ลงชื่อ .....(ผู้สำรวจ) ..... ลงชื่อ .....(ผู้รับผิดชอบพื้นที่) .....  
( ) ( )  
ตำแหน่ง ..... ตำแหน่ง .....  
วันที่ ..... วันที่ .....





แบบฟอร์มแสดงผลการดำเนินงานตรวจสอบพื้นที่ปลูกยางพาราและปาล์มน้ำมันในพื้นที่ป่าอนุรักษ์  
สำนักบริหารพื้นที่อนุรักษ์ที่ 3 (บ้านโป่ง)

การใช้ที่ดิน  ยางพารา อายุ ..... ปี เนื้อที่ประมาณ ..... ไร่  
 ปาล์มน้ำมัน อายุ ..... ปี เนื้อที่ประมาณ ..... ไร่  
 พื้นที่อื่นๆ (ระบุ) ..... เนื้อที่ประมาณ ..... ไร่  
ประเภทพื้นที่  ป่าอนุรักษ์ชื่อ อุทยานแห่งชาติทองผาภูมิ  
 ป่าสงวนแห่งชาติชื่อ .....  
 พื้นที่อื่นๆ (ระบุ) .....  
ที่ตั้ง ชื่อหมู่บ้าน/ชุมชน ..... หมู่ที่ ..... ตำบล ..... อำเภอ ..... จังหวัด .....

ค่าพิกัดกลางแปลง โดยประมาณ(ส่วนภูมิสารสนเทศ) ในพื้นที่  
UTM WGS 84 Easting 463161 m.E. UTM WGS 84  47 Easting       m.E.  
ZONE 47 Northing 1623976 m.N. ZONE  48 Northing        m.N.

ผลการดำเนินการ  ตรวจสอบพื้นที่แล้ว พบว่า.....  
 อยู่ในแปลงพิสูจน์สิทธิ์ 30 มิ.ย. 41  อยู่ระหว่างการดำเนินการตามมาตรา 22  ดำเนินการตามมาตรา 22 แล้ว  
 ไม่อยู่ในแปลงพิสูจน์สิทธิ์ 30 มิ.ย. 41  อยู่ระหว่างการดำเนินการตามมาตรา 25  ดำเนินการตามมาตรา 25 แล้ว  
\*มาตรา 22 พระราชบัญญัติอุทยานแห่งชาติ พ.ศ.2504 \*\*มาตรา 25 พระราชบัญญัติป่าสงวนแห่งชาติ พ.ศ.2535

ภาพประกอบ (ถ่ายจากพิกัดกลางแปลงหมุนรอบ 4 ทิศ)



ผู้รับผิดชอบ(หน่วยงาน) .....  
ลงชื่อ .....(ผู้สำรวจ) ..... ลงชื่อ .....(ผู้รับผิดชอบพื้นที่) .....  
( ..... ) ( ..... )  
ตำแหน่ง ..... ตำแหน่ง .....  
วันที่ ..... วันที่ .....

วันที่รายงาน □□-□□-□□□□

ครั้งที่รายงาน 01

รหัส R11140046

**แบบฟอร์มแสดงผลการดำเนินงานตรวจสอบพื้นที่ปลูกยางพาราและปาล์มน้ำมันในพื้นที่ป่าอนุรักษ์**  
**สำนักบริหารพื้นที่อนุรักษ์ที่ 3 (บ้านโป่ง)**

การใช้ที่ดิน  ยางพารา อายุ ..... ปี เนื้อที่ประมาณ ..... ไร่  
 ปาล์มน้ำมัน อายุ ..... ปี เนื้อที่ประมาณ ..... ไร่  
 พื้นอื่นๆ (ระบุ) ..... เนื้อที่ประมาณ ..... ไร่

ประเภทพื้นที่  ป่าอนุรักษ์ชื่อ อุทยานแห่งชาติทองผาภูมิ  
 ป่าสงวนแห่งชาติชื่อ .....

ที่ตั้ง ชื่อหมู่บ้าน/ชุมชน ..... หมู่ที่ ..... ตำบล ..... อำเภอ ..... จังหวัด .....

ค่าพิกัดกลางแปลง โดยประมาณ(ส่วนภูมิสารสนเทศ) ในพื้นที่

UTM WGS 84 Easting 447019 m.E. UTM WGS 84  47 Easting □□□□□□□□ m.E.  
ZONE 47 Northing 1624549 m.N. ZONE  48 Northing □□□□□□□□ m.N.

ผลการดำเนินการ  ตรวจสอบพื้นที่แล้ว พบว่า.....

อยู่ในแปลงพิสูจน์สิทธิ์ 30 มิ.ย. 41  อยู่ระหว่างการดำเนินการตามมาตรา 22  ดำเนินการตามมาตรา 22 แล้ว  
 ไม่อยู่ในแปลงพิสูจน์สิทธิ์ 30 มิ.ย. 41  อยู่ระหว่างการดำเนินการตามมาตรา 25  ดำเนินการตามมาตรา 25 แล้ว

\*มาตรา 22 พระราชบัญญัติอุทยานแห่งชาติ พ.ศ.2504 \*\*มาตรา 25 พระราชบัญญัติป่าสงวนแห่งชาติ พ.ศ.2535

ภาพประกอบ (ถ่ายจากพิกัดกลางแปลงหมุนรอบ 4 ทิศ)

|                     |                    |
|---------------------|--------------------|
| เหนือ R11140046N    | ใต้ R11140046S     |
|                     |                    |
| ตะวันออก R11140046E | ตะวันตก R11140046W |
|                     |                    |

ผู้รับผิดชอบ(หน่วยงาน) .....

|                        |                                   |
|------------------------|-----------------------------------|
| ลงชื่อ .....(ผู้สำรวจ) | ลงชื่อ .....(ผู้รับผิดชอบพื้นที่) |
| ( )                    | ( )                               |
| ตำแหน่ง .....          | ตำแหน่ง .....                     |
| วันที่ .....           | วันที่ .....                      |

แบบฟอร์มแสดงผลการดำเนินงานตรวจสอบพื้นที่ปลูกยางพาราและปาล์มน้ำมันในพื้นที่ป่าอนุรักษ์  
สำนักบริหารพื้นที่อนุรักษ์ที่ 3 (บ้านโป่ง)

การใช้ที่ดิน  ยางพารา อายุ ..... ปี เนื้อที่ประมาณ ..... ไร่  
 ปาล์มน้ำมัน อายุ ..... ปี เนื้อที่ประมาณ ..... ไร่  
 พื้นที่อื่นๆ (ระบุ) ..... เนื้อที่ประมาณ ..... ไร่

ประเภทพื้นที่  ป่าอนุรักษ์ชื่อ อุทยานแห่งชาติทองผาภูมิ  
 ป่าสงวนแห่งชาติชื่อ .....  
 พื้นที่อื่นๆ (ระบุ) .....

ที่ตั้ง ชื่อหมู่บ้าน/ชุมชน ..... หมู่ที่ ..... ตำบล ..... อำเภอ ..... จังหวัด .....

ค่าพิกัดกลางแปลง โดยประมาณ(ส่วนภูมิสารสนเทศ) ในพื้นที่

UTM WGS 84 Easting 462039 m.E. UTM WGS 84  47 Easting  m.E.  
 ZONE 47 Northing 1625195 m.N. ZONE  48 Northing  m.N.

ผลการดำเนินการ  ตรวจสอบพื้นที่แล้ว พบว่า.....

อยู่ในแปลงพิสูจน์สิทธิ์ 30 มิ.ย. 41  อยู่ระหว่างการดำเนินการตามมาตรา 22  ดำเนินการตามมาตรา 22 แล้ว  
 ไม่อยู่ในแปลงพิสูจน์สิทธิ์ 30 มิ.ย. 41  อยู่ระหว่างการดำเนินการตามมาตรา 25  ดำเนินการตามมาตรา 25 แล้ว

\*มาตรา 22 พระราชบัญญัติอุทยานแห่งชาติ พ.ศ.2504 \*\*มาตรา 25 พระราชบัญญัติป่าสงวนแห่งชาติ พ.ศ.2535

## ภาพประกอบ (ถ่ายจากพิกัดกลางแปลงหมุนรอบ 4 ทิศ)

เหนือ R11140047N



ใต้ R11140047S



ตะวันออก R11140047E



ตะวันตก R11140047W



ผู้รับผิดชอบ(หน่วยงาน) .....

ลงชื่อ .....(ผู้สำรวจ)

ลงชื่อ .....(ผู้รับผิดชอบพื้นที่)

( )

( )

ตำแหน่ง .....

ตำแหน่ง .....

วันที่ .....

วันที่ .....

แบบฟอร์มแสดงผลการดำเนินงานตรวจสอบพื้นที่ปลูกยางพาราและปาล์มน้ำมันในพื้นที่ป่าอนุรักษ์  
สำนักบริหารพื้นที่อนุรักษ์ที่ 3 (บ้านโป่ง)

การใช้ที่ดิน  ยางพารา อายุ ..... ปี เนื้อที่ประมาณ ..... ไร่  
 ปาล์มน้ำมัน อายุ ..... ปี เนื้อที่ประมาณ ..... ไร่  
 พื้นที่อื่นๆ (ระบุ) ..... เนื้อที่ประมาณ ..... ไร่

ประเภทพื้นที่  ป่าอนุรักษ์ชื่อ อุทยานแห่งชาติทองผาภูมิ  
 ป่าสงวนแห่งชาติชื่อ .....  
 พื้นที่อื่นๆ (ระบุ) .....

ที่ตั้ง ชื่อหมู่บ้าน/ชุมชน ..... หมู่ที่ ..... ตำบล ..... อำเภอ ..... จังหวัด .....

ค่าพิกัดกลางแปลง โดยประมาณ(ส่วนภูมิสารสนเทศ) ในพื้นที่

UTM WGS 84 Easting 460681 m.E. UTM WGS 84  47 Easting  m.E.  
ZONE 47 Northing 1625634 m.N. ZONE  48 Northing  m.N.

ผลการดำเนินการ  ตรวจสอบพื้นที่แล้ว พบว่า.....

อยู่ในแปลงพิสูจน์สิทธิ์ 30 มิ.ย. 41  อยู่ระหว่างการดำเนินการตามมาตรา 22  ดำเนินการตามมาตรา 22 แล้ว  
 ไม่อยู่ในแปลงพิสูจน์สิทธิ์ 30 มิ.ย. 41  อยู่ระหว่างการดำเนินการตามมาตรา 25  ดำเนินการตามมาตรา 25 แล้ว

\*มาตรา 22 พระราชบัญญัติอุทยานแห่งชาติ พ.ศ.2504 \*\*มาตรา 25 พระราชบัญญัติป่าสงวนแห่งชาติ พ.ศ.2535

ภาพประกอบ (ถ่ายจากพิกัดกลางแปลงหมุนรอบ 4 ทิศ)

เหนือ R11140048N



ใต้ R11140048S



ตะวันออก R11140048E



ตะวันตก R11140048W



ผู้รับผิดชอบ(หน่วยงาน) .....

ลงชื่อ .....(ผู้สำรวจ)

( )

ตำแหน่ง .....

วันที่ .....

ลงชื่อ .....(ผู้รับผิดชอบพื้นที่)

( )

ตำแหน่ง .....

วันที่ .....

วันที่รายงาน --

ครั้งที่รายงาน 01

รหัส R11140049

### แบบฟอร์มแสดงผลการดำเนินงานตรวจสอบพื้นที่ปลูกยางพาราและปาล์มน้ำมันในพื้นที่ป่าอนุรักษ์ สำนักบริหารพื้นที่อนุรักษ์ที่ 3 (บ้านโป่ง)

การใช้ที่ดิน  ยางพารา อายุ ..... ปี เนื้อที่ประมาณ ..... ไร่  
 ปาล์มน้ำมัน อายุ ..... ปี เนื้อที่ประมาณ ..... ไร่  
 พื้นที่อื่นๆ (ระบุ) ..... เนื้อที่ประมาณ ..... ไร่

ประเภทพื้นที่  ป่าอนุรักษ์ชื่อ อุทยานแห่งชาติทองผาภูมิ  
 ป่าสงวนแห่งชาติชื่อ .....  
 พื้นที่อื่นๆ (ระบุ) .....

ที่ตั้ง ชื่อหมู่บ้าน/ชุมชน ..... หมู่ที่ ..... ตำบล ..... อำเภอ ..... จังหวัด .....

ค่าพิกัดกลางแปลง โดยประมาณ(ส่วนภูมิสารสนเทศ) ในพื้นที่

UTM WGS 84 Easting **461634** m.E. UTM WGS 84  47 Easting  m.E.  
 ZONE **47** Northing **1625894** m.N. ZONE  48 Northing  m.N.

ผลการดำเนินการ  ตรวจสอบพื้นที่แล้ว พบว่า.....

อยู่ในแปลงพิสูจน์สิทธิ์ 30 มิ.ย. 41  อยู่ระหว่างการดำเนินการตามมาตรา 22  ดำเนินการตามมาตรา 22 แล้ว  
 ไม่อยู่ในแปลงพิสูจน์สิทธิ์ 30 มิ.ย. 41  อยู่ระหว่างการดำเนินการตามมาตรา 25  ดำเนินการตามมาตรา 25 แล้ว

\*มาตรา 22 พระราชบัญญัติอุทยานแห่งชาติ พ.ศ.2504      \*\*มาตรา 25 พระราชบัญญัติป่าสงวนแห่งชาติ พ.ศ.2535

ภาพประกอบ (ถ่ายจากพิกัดกลางแปลงหมุนรอบ 4 ทิศ)

เหนือ R11140049N



ใต้ R11140049S



ตะวันออก R11140049E



ตะวันตก R11140049W



ผู้รับผิดชอบ(หน่วยงาน) .....

ลงชื่อ ..... (ผู้สำรวจ)

ลงชื่อ ..... (ผู้รับผิดชอบพื้นที่)

ตำแหน่ง .....  
วันที่ .....

ตำแหน่ง .....  
วันที่ .....

## แบบฟอร์มแสดงผลการดำเนินงานตรวจสอบพื้นที่ปลูกยางพาราและปาล์มน้ำมันในพื้นที่ป่าอนุรักษ์

## สำนักบริหารพื้นที่อนุรักษ์ที่ 3 (บ้านโป่ง)

การใช้ที่ดิน  ยางพารา อายุ ..... ปี เนื้อที่ประมาณ ..... ไร่  
 ปาล์มน้ำมัน อายุ ..... ปี เนื้อที่ประมาณ ..... ไร่  
 พื้นที่อื่นๆ (ระบุ) ..... เนื้อที่ประมาณ ..... ไร่

ประเภทพื้นที่  ป่าอนุรักษ์ชื่อ อุทยานแห่งชาติทองผาภูมิ  
 ป่าสงวนแห่งชาติชื่อ .....  
 พื้นที่อื่นๆ (ระบุ) .....

ที่ตั้ง ชื่อหมู่บ้าน/ชุมชน ..... หมู่ที่ ..... ตำบล ..... อำเภอ ..... จังหวัด .....

ค่าพิกัดกลางแปลง โดยประมาณ(ส่วนภูมิสารสนเทศ) ในพื้นที่  
 UTM WGS 84 Easting 461048 m.E. UTM WGS 84  47 Easting  m.E.  
 ZONE 47 Northing 1626029 m.N. ZONE  48 Northing  m.N.

ผลการดำเนินการ  ตรวจสอบพื้นที่แล้ว พบว่า.....

อยู่ในแปลงพิสูจน์สิทธิ์ 30 มิ.ย. 41  อยู่ระหว่างการดำเนินการตามมาตรา 22  ดำเนินการตามมาตรา 22 แล้ว  
 ไม่อยู่ในแปลงพิสูจน์สิทธิ์ 30 มิ.ย. 41  อยู่ระหว่างการดำเนินการตามมาตรา 25  ดำเนินการตามมาตรา 25 แล้ว

\*มาตรา 22 พระราชบัญญัติอุทยานแห่งชาติ พ.ศ.2504

\*\*มาตรา 25 พระราชบัญญัติป่าสงวนแห่งชาติ พ.ศ.2535

## ภาพประกอบ (ถ่ายจากพิกัดกลางแปลงหมุนรอบ 4 ทิศ)

เหนือ R11140050N



ใต้ R11140050S



ตะวันออก R11140050E



ตะวันตก R11140050W



ผู้รับผิดชอบ(หน่วยงาน) .....

ลงชื่อ .....(ผู้สำรวจ)

ลงชื่อ .....(ผู้รับผิดชอบพื้นที่)

( )

( )

ตำแหน่ง .....

ตำแหน่ง .....

วันที่ .....

วันที่ .....





แบบฟอร์มแสดงผลการดำเนินงานตรวจสอบพื้นที่ปลูกยางพาราและปาล์มน้ำมันในพื้นที่ป่าอนุรักษ์

สำนักบริหารพื้นที่อนุรักษ์ที่ 3 (บ้านโป่ง)

การใช้ที่ดิน
[ ] ยางพารา อายุ ..... ปี เนื้อที่ประมาณ ..... ไร่
[ ] ปาล์มน้ำมัน อายุ ..... ปี เนื้อที่ประมาณ ..... ไร่
[ ] พื้นที่อื่นๆ (ระบุ) ..... เนื้อที่ประมาณ ..... ไร่

ประเภทพื้นที่
[ ] ป่าอนุรักษ์ชื่อ อุทยานแห่งชาติทองผาภูมิ
[ ] ป่าสงวนแห่งชาติชื่อ .....
[ ] พื้นที่อื่นๆ (ระบุ) .....

ที่ตั้ง
ชื่อหมู่บ้าน/ชุมชน ..... หมู่ที่ ..... ตำบล ..... อำเภอ ..... จังหวัด .....

ค่าพิกัดกลางแปลง โดยประมาณ(ส่วนภูมิสารสนเทศ)
UTM WGS 84 Easting 445363 m.E. UTM WGS 84 [ ] 47 Easting [ ] [ ] [ ] [ ] [ ] [ ] m.E.
ZONE 47 Northing 1628235 m.N. ZONE [ ] 48 Northing [ ] [ ] [ ] [ ] [ ] [ ] [ ] m.N.

ผลการดำเนินการ
[ ] ตรวจสอบพื้นที่แล้ว พบว่า.....
[ ] อยู่ในแปลงพิสูจน์สิทธิ์ 30 มิ.ย. 41 [ ] อยู่ระหว่างการดำเนินการตามมาตรา 22 [ ] ดำเนินการตามมาตรา 22 แล้ว
[ ] ไม่อยู่ในแปลงพิสูจน์สิทธิ์ 30 มิ.ย. 41 [ ] อยู่ระหว่างการดำเนินการตามมาตรา 25 [ ] ดำเนินการตามมาตรา 25 แล้ว
\*มาตรา 22 พระราชบัญญัติอุทยานแห่งชาติ พ.ศ.2504 \*\*มาตรา 25 พระราชบัญญัติป่าสงวนแห่งชาติ พ.ศ.2535

ภาพประกอบ (ถ่ายจากพิกัดกลางแปลงหมุนรอบ 4 ทิศ)

เหนือ R11140052N



ใต้ R11140052S



ตะวันออก R11140052E



ตะวันตก R11140052W



ผู้รับผิดชอบ(หน่วยงาน) .....

ลงชื่อ .....(ผู้สำรวจ)

( )

ตำแหน่ง .....

วันที่ .....

ลงชื่อ .....(ผู้รับผิดชอบพื้นที่)

( )

ตำแหน่ง .....

วันที่ .....



แบบฟอร์มแสดงผลการดำเนินงานตรวจสอบพื้นที่ปลูกยางพาราและปาล์มน้ำมันในพื้นที่ป่าอนุรักษ์

สำนักบริหารพื้นที่อนุรักษ์ที่ 3 (บ้านโป่ง)

การใช้ที่ดิน  ยางพารา อายุ ..... ปี เนื้อที่ประมาณ ..... ไร่

ปาล์มน้ำมัน อายุ ..... ปี เนื้อที่ประมาณ ..... ไร่

พื้นที่อื่นๆ (ระบุ) ..... เนื้อที่ประมาณ ..... ไร่

ประเภทพื้นที่  ป่าอนุรักษ์ชื่อ อุทยานแห่งชาติทองผาภูมิ

ป่าสงวนแห่งชาติชื่อ .....

พื้นที่อื่นๆ (ระบุ) .....

ที่ตั้ง ชื่อหมู่บ้าน/ชุมชน ..... หมู่ที่ ..... ตำบล ..... อำเภอ ..... จังหวัด .....

ค่าพิกัดกลางแปลง โดยประมาณ(ส่วนภูมิสารสนเทศ) ในพื้นที่

UTM WGS 84 Easting 445097 m.E. UTM WGS 84  47 Easting  m.E.

ZONE 47 Northing 1628665 m.N. ZONE  48 Northing  m.N.

ผลการดำเนินการ  ตรวจสอบพื้นที่แล้ว พบว่า.....

อยู่ในแปลงพิสูจน์สิทธิ์ 30 มิ.ย. 41

อยู่ระหว่างการดำเนินการตามมาตรา 22

ดำเนินการตามมาตรา 22 แล้ว

ไม่อยู่ในแปลงพิสูจน์สิทธิ์ 30 มิ.ย. 41

อยู่ระหว่างการดำเนินการตามมาตรา 25

ดำเนินการตามมาตรา 25 แล้ว

\*มาตรา 22 พระราชบัญญัติอุทยานแห่งชาติ พ.ศ.2504

\*\*มาตรา 25 พระราชบัญญัติป่าสงวนแห่งชาติ พ.ศ.2535

ภาพประกอบ (ถ่ายจากพิกัดกลางแปลงหมุนรอบ 4 ทิศ)

เหนือ R11140054N



ใต้ R11140054S



ตะวันออก R11140054E



ตะวันตก R11140054W



ผู้รับผิดชอบ(หน่วยงาน) .....

ลงชื่อ .....(ผู้สำรวจ)

ลงชื่อ .....(ผู้รับผิดชอบพื้นที่)

( )

( )

ตำแหน่ง .....

ตำแหน่ง .....

วันที่ .....

วันที่ .....

## แบบฟอร์มแสดงผลการดำเนินงานตรวจสอบพื้นที่ปลูกยางพาราและปาล์มน้ำมันในพื้นที่ป่าอนุรักษ์

## สำนักบริหารพื้นที่อนุรักษ์ที่ 3 (บ้านโป่ง)

การใช้ที่ดิน  ยางพารา อายุ ..... ปี เนื้อที่ประมาณ ..... ไร่  
 ปาล์มน้ำมัน อายุ ..... ปี เนื้อที่ประมาณ ..... ไร่  
 พื้นที่อื่นๆ (ระบุ) ..... เนื้อที่ประมาณ ..... ไร่

ประเภทพื้นที่  ป่าอนุรักษ์ชื่อ อุทยานแห่งชาติทองผาภูมิ  
 ป่าสงวนแห่งชาติชื่อ .....  
 พื้นที่อื่นๆ (ระบุ) .....

ที่ตั้ง ชื่อหมู่บ้าน/ชุมชน ..... หมู่ที่ ..... ตำบล ..... อำเภอ ..... จังหวัด .....

ค่าพิกัดกลางแปลง โดยประมาณ(ส่วนภูมิสารสนเทศ) ในพื้นที่

UTM WGS 84 Easting 444804 m.E. UTM WGS 84  47 Easting  m.E.  
 ZONE 47 Northing 1628931 m.N. ZONE  48 Northing  m.N.

ผลการดำเนินการ  ตรวจสอบพื้นที่แล้ว พบว่า.....  
 อยู่ในแปลงพิสูจน์สิทธิ์ 30 มิ.ย. 41  อยู่ระหว่างการดำเนินการตามมาตรา 22  ดำเนินการตามมาตรา 22 แล้ว  
 ไม่อยู่ในแปลงพิสูจน์สิทธิ์ 30 มิ.ย. 41  อยู่ระหว่างการดำเนินการตามมาตรา 25  ดำเนินการตามมาตรา 25 แล้ว  
 \*มาตรา 22 พระราชบัญญัติอุทยานแห่งชาติ พ.ศ.2504 \*\*มาตรา 25 พระราชบัญญัติป่าสงวนแห่งชาติ พ.ศ.2535

## ภาพประกอบ (ถ่ายจากพิกัดกลางแปลงหมุนรอบ 4 ทิศ)

เหนือ R11140055N



ใต้ R11140055S



ตะวันออก R11140055E



ตะวันตก R11140055W



ผู้รับผิดชอบ(หน่วยงาน) .....

ลงชื่อ .....(ผู้สำรวจ)

ลงชื่อ .....(ผู้รับผิดชอบพื้นที่)

( )

( )

ตำแหน่ง .....

ตำแหน่ง .....

วันที่ .....

วันที่ .....

แบบฟอร์มแสดงผลการดำเนินงานตรวจสอบพื้นที่ปลูกยางพาราและปาล์มน้ำมันในพื้นที่ป่าอนุรักษ์  
สำนักบริหารพื้นที่อนุรักษ์ที่ 3 (บ้านโป่ง)

การใช้ที่ดิน  ยางพารา อายุ ..... ปี เนื้อที่ประมาณ ..... ไร่  
 ปาล์มน้ำมัน อายุ ..... ปี เนื้อที่ประมาณ ..... ไร่  
 พื้นที่อื่นๆ (ระบุ) ..... เนื้อที่ประมาณ ..... ไร่

ประเภทพื้นที่  ป่าอนุรักษ์ชื่อ อุทยานแห่งชาติทองผาภูมิ  
 ป่าสงวนแห่งชาติชื่อ .....  
 พื้นที่อื่นๆ (ระบุ) .....

ที่ตั้ง ชื่อหมู่บ้าน/ชุมชน ..... หมู่ที่ ..... ตำบล ..... อำเภอ ..... จังหวัด .....

ค่าพิกัดกลางแปลง โดยประมาณ(ส่วนภูมิสารสนเทศ) ในพื้นที่

UTM WGS 84 Easting 444439 m.E. UTM WGS 84  47 Easting  m.E.  
 ZONE 47 Northing 1629485 m.N. ZONE  48 Northing  m.N.

ผลการดำเนินการ  ตรวจสอบพื้นที่แล้ว พบว่า.....

อยู่ในแปลงพิสูจน์สิทธิ์ 30 มิ.ย. 41  อยู่ระหว่างการดำเนินการตามมาตรา 22  ดำเนินการตามมาตรา 22 แล้ว  
 ไม่อยู่ในแปลงพิสูจน์สิทธิ์ 30 มิ.ย. 41  อยู่ระหว่างการดำเนินการตามมาตรา 25  ดำเนินการตามมาตรา 25 แล้ว

\*มาตรา 22 พระราชบัญญัติอุทยานแห่งชาติ พ.ศ.2504 \*\*มาตรา 25 พระราชบัญญัติป่าสงวนแห่งชาติ พ.ศ.2535

## ภาพประกอบ (ถ่ายจากพิกัดกลางแปลงหมุนรอบ 4 ทิศ)

เหนือ R11140056N



ใต้ R11140056S



ตะวันออก R11140056E



ตะวันตก R11140056W



ผู้รับผิดชอบ(หน่วยงาน) .....

ลงชื่อ .....(ผู้สำรวจ)

ลงชื่อ .....(ผู้รับผิดชอบพื้นที่)

( )

( )

ตำแหน่ง .....

ตำแหน่ง .....

วันที่ .....

วันที่ .....

แบบฟอร์มแสดงผลการดำเนินงานตรวจสอบพื้นที่ปลูกยางพาราและปาล์มน้ำมันในพื้นที่ป่าอนุรักษ์  
สำนักบริหารพื้นที่อนุรักษ์ที่ 3 (บ้านโป่ง)

|               |   |            |    |                      |     |
|---------------|---|------------|----|----------------------|-----|
| การใช้ที่ดิน  | <input type="checkbox"/> ยางพารา  | อายุ ..... | ปี | เนื้อที่ประมาณ ..... | ไร่ |
|               | <input type="checkbox"/> ปาล์มน้ำมัน  | อายุ ..... | ปี | เนื้อที่ประมาณ ..... | ไร่ |
|               | <input type="checkbox"/> พื้นที่อื่นๆ (ระบุ) .....                          |            |    | เนื้อที่ประมาณ ..... | ไร่ |
| ประเภทพื้นที่ | <input type="checkbox"/> ป่าอนุรักษ์ชื่อ อุทยานแห่งชาติทองผาภูมิ            |            |    |                      |     |
|               | <input type="checkbox"/> ป่าสงวนแห่งชาติชื่อ .....                          |            |    |                      |     |
|               | <input type="checkbox"/> พื้นที่อื่นๆ (ระบุ) .....                          |            |    |                      |     |
| ที่ตั้ง       | ชื่อหมู่บ้าน/ชุมชน ..... หมู่ที่ ..... ตำบล ..... อำเภอ ..... จังหวัด ..... |            |    |                      |     |

ค่าพิกัดกลางแปลง โดยประมาณ(ส่วนภูมิสารสนเทศ) ในพื้นที่

|            |          |         |      |            |                             |          |   |      |
|------------|----------|---------|------|------------|-----------------------------|----------|---|------|
| UTM WGS 84 | Easting  | 444861  | m.E. | UTM WGS 84 | <input type="checkbox"/> 47 | Easting  | <input type="checkbox"/> <input type="checkbox"/> <input type="checkbox"/> <input type="checkbox"/> <input type="checkbox"/> <input type="checkbox"/> | m.E. |
| ZONE 47    | Northing | 1629527 | m.N. | ZONE       | <input type="checkbox"/> 48 | Northing | <input type="checkbox"/> <input type="checkbox"/> <input type="checkbox"/> <input type="checkbox"/> <input type="checkbox"/> <input type="checkbox"/> | m.N. |

ผลการดำเนินการ  ตรวจสอบพื้นที่แล้ว พบว่า.....

|   |   |  |
|---|---|--|
| <input type="checkbox"/> อยู่ในแปลงพิสูจน์สิทธิ์ 30 มิ.ย. 41    | <input type="checkbox"/> อยู่ระหว่างการดำเนินการตามมาตรา 22 | <input type="checkbox"/> ดำเนินการตามมาตรา 22 แล้ว |
| <input type="checkbox"/> ไม่อยู่ในแปลงพิสูจน์สิทธิ์ 30 มิ.ย. 41 | <input type="checkbox"/> อยู่ระหว่างการดำเนินการตามมาตรา 25 | <input type="checkbox"/> ดำเนินการตามมาตรา 25 แล้ว |

\*มาตรา 22 พระราชบัญญัติอุทยานแห่งชาติ พ.ศ.2504      \*\*มาตรา 25 พระราชบัญญัติป่าสงวนแห่งชาติ พ.ศ.2535

## ภาพประกอบ (ถ่ายจากพิกัดกลางแปลงหมุนรอบ 4 ทิศ)

|                     |                    |
|---------------------|--------------------|
| เหนือ R11140057N    | ใต้ R11140057S     |
|                     |                    |
| ตะวันออก R11140057E | ตะวันตก R11140057W |
|                     |                    |

ผู้รับผิดชอบ(หน่วยงาน) .....

|               |            |               |                       |
|---------------|------------|---------------|-----------------------|
| ลงชื่อ .....  | (ผู้สำรวจ) | ลงชื่อ .....  | (ผู้รับผิดชอบพื้นที่) |
| ( )           |            | ( )           |                       |
| ตำแหน่ง ..... |            | ตำแหน่ง ..... |                       |
| วันที่ .....  |            | วันที่ .....  |                       |

วันที่รายงาน --

ครั้งที่รายงาน 01

รหัส R11140058

แบบฟอร์มแสดงผลการดำเนินงานตรวจสอบพื้นที่ปลูกยางพาราและปาล์มน้ำมันในพื้นที่ป่าอนุรักษ์  
สำนักบริหารพื้นที่อนุรักษ์ที่ 3 (บ้านโป่ง)

การใช้ที่ดิน  ยางพารา อายุ ..... ปี เนื้อที่ประมาณ ..... ไร่  
 ปาล์มน้ำมัน อายุ ..... ปี เนื้อที่ประมาณ ..... ไร่  
 พื้นที่อื่นๆ (ระบุ) ..... เนื้อที่ประมาณ ..... ไร่

ประเภทพื้นที่  ป่าอนุรักษ์ชื่อ อุทยานแห่งชาติทองผาภูมิ  
 ป่าสงวนแห่งชาติชื่อ .....  
 พื้นที่อื่นๆ (ระบุ) .....

ที่ตั้ง ชื่อหมู่บ้าน/ชุมชน ..... หมู่ที่ ..... ตำบล ..... อำเภอ ..... จังหวัด .....

ค่าพิกัดกลางแปลง โดยประมาณ(ส่วนภูมิสารสนเทศ) ในพื้นที่

UTM WGS 84 Easting 454776 m.E. UTM WGS 84  47 Easting  m.E.  
 ZONE 47 Northing 1629932 m.N. ZONE  48 Northing  m.N.

ผลการดำเนินการ  ตรวจสอบพื้นที่แล้ว พบว่า.....

อยู่ในแปลงพิสูจนสิทธิ์ 30 มิ.ย. 41  อยู่ระหว่างการดำเนินการตามมาตรา 22  ดำเนินการตามมาตรา 22 แล้ว  
 ไม่อยู่ในแปลงพิสูจนสิทธิ์ 30 มิ.ย. 41  อยู่ระหว่างการดำเนินการตามมาตรา 25  ดำเนินการตามมาตรา 25 แล้ว

\*มาตรา 22 พระราชบัญญัติอุทยานแห่งชาติ พ.ศ.2504 \*\*มาตรา 25 พระราชบัญญัติป่าสงวนแห่งชาติ พ.ศ.2535

ภาพประกอบ (ถ่ายจากพิกัดกลางแปลงหมุนรอบ 4 ทิศ)

เหนือ R11140058N



ใต้ R11140058S



ตะวันออก R11140058E



ตะวันตก R11140058W



ผู้รับผิดชอบ(หน่วยงาน) .....

ลงชื่อ .....(ผู้สำรวจ)

ลงชื่อ .....(ผู้รับผิดชอบพื้นที่)

( )

( )

ตำแหน่ง .....

ตำแหน่ง .....

วันที่ .....

วันที่ .....

แบบฟอร์มแสดงผลการดำเนินงานตรวจสอบพื้นที่ปลูกยางพาราและปาล์มน้ำมันในพื้นที่ป่าอนุรักษ์

สำนักบริหารพื้นที่อนุรักษ์ที่ 3 (บ้านโป่ง)

การใช้ที่ดิน  ยางพารา อายุ ..... ปี เนื้อที่ประมาณ ..... ไร่

ปาล์มน้ำมัน อายุ ..... ปี เนื้อที่ประมาณ ..... ไร่

พื้นที่อื่นๆ (ระบุ) ..... เนื้อที่ประมาณ ..... ไร่

ประเภทพื้นที่  ป่าอนุรักษ์ชื่อ อุทยานแห่งชาติทองผาภูมิ

ป่าสงวนแห่งชาติชื่อ .....

พื้นที่อื่นๆ (ระบุ) .....

ที่ตั้ง ชื่อหมู่บ้าน/ชุมชน ..... หมู่ที่ ..... ตำบล ..... อำเภอ ..... จังหวัด .....

ค่าพิกัดกลางแปลง โดยประมาณ(ส่วนภูมิสารสนเทศ) ในพื้นที่

UTM WGS 84 Easting 428428 m.E. UTM WGS 84  47 Easting  m.E.

ZONE 47 Northing 1675821 m.N. ZONE  48 Northing  m.N.

ผลการดำเนินการ  ตรวจสอบพื้นที่แล้ว พบว่า.....

อยู่ในแปลงพิสูจน์สิทธิ์ 30 มิ.ย. 41

อยู่ระหว่างการดำเนินการตามมาตรา 22

ดำเนินการตามมาตรา 22 แล้ว

ไม่อยู่ในแปลงพิสูจน์สิทธิ์ 30 มิ.ย. 41

อยู่ระหว่างการดำเนินการตามมาตรา 25

ดำเนินการตามมาตรา 25 แล้ว

\*มาตรา 22 พระราชบัญญัติอุทยานแห่งชาติ พ.ศ.2504

\*\*มาตรา 25 พระราชบัญญัติป่าสงวนแห่งชาติ พ.ศ.2535

ภาพประกอบ (ถ่ายจากพิกัดกลางแปลงหมุนรอบ 4 ทิศ)

เหนือ R11140059N



ใต้ R11140059S



ตะวันออก R11140059E



ตะวันตก R11140059W



ผู้รับผิดชอบ(หน่วยงาน) .....

ลงชื่อ .....(ผู้สำรวจ)

( )

ตำแหน่ง .....

วันที่ .....

ลงชื่อ .....(ผู้รับผิดชอบพื้นที่)

( )

ตำแหน่ง .....

วันที่ .....



### แบบฟอร์มแสดงผลการดำเนินงานตรวจสอบพื้นที่ปลูกยางพาราและปาล์มน้ำมันในพื้นที่ป่าอนุรักษ์ สำนักบริหารพื้นที่อนุรักษ์ที่ 3 (บ้านโป่ง)

การใช้ที่ดิน  ยางพารา อายุ ..... ปี เนื้อที่ประมาณ ..... ไร่  
 ปาล์มน้ำมัน อายุ ..... ปี เนื้อที่ประมาณ ..... ไร่  
 พื้นที่อื่นๆ (ระบุ) ..... เนื้อที่ประมาณ ..... ไร่

ประเภทพื้นที่  ป่าอนุรักษ์ชื่อ อุทยานแห่งชาติทองผาภูมิ  
 ป่าสงวนแห่งชาติชื่อ .....  
 พื้นที่อื่นๆ (ระบุ) .....

ที่ตั้ง ชื่อหมู่บ้าน/ชุมชน ..... หมู่ที่ ..... ตำบล ..... อำเภอ ..... จังหวัด .....

ค่าพิกัดกลางแปลง โดยประมาณ(ส่วนภูมิสารสนเทศ) ในพื้นที่

|                    |             |              |                                     |  |  |
|--------------------|-------------|--------------|-------------------------------------|--|--|
| UTM WGS 84 Easting | 427645 m.E. | UTM WGS 84   | <input type="checkbox"/> 47 Easting | <input type="checkbox"/> <input type="checkbox"/> <input type="checkbox"/> <input type="checkbox"/> <input type="checkbox"/> <input type="checkbox"/> m.E. |  |
| ZONE 47            | Northing    | 1676489 m.N. | ZONE                                | <input type="checkbox"/> 48 Northing   | <input type="checkbox"/> <input type="checkbox"/> <input type="checkbox"/> <input type="checkbox"/> <input type="checkbox"/> <input type="checkbox"/> m.N. |

ผลการดำเนินการ  ตรวจสอบพื้นที่แล้ว พบว่า.....

|   |   |  |
|---|---|--|
| <input type="checkbox"/> อยู่ในแปลงพิสูจน์สิทธิ์ 30 มิ.ย. 41    | <input type="checkbox"/> อยู่ระหว่างการดำเนินการตามมาตรา 22 | <input type="checkbox"/> ดำเนินการตามมาตรา 22 แล้ว |
| <input type="checkbox"/> ไม่อยู่ในแปลงพิสูจน์สิทธิ์ 30 มิ.ย. 41 | <input type="checkbox"/> อยู่ระหว่างการดำเนินการตามมาตรา 25 | <input type="checkbox"/> ดำเนินการตามมาตรา 25 แล้ว |

\*มาตรา 22 พระราชบัญญัติอุทยานแห่งชาติ พ.ศ.2504      \*\*มาตรา 25 พระราชบัญญัติป่าสงวนแห่งชาติ พ.ศ.2535

ภาพประกอบ (ถ่ายจากพิกัดกลางแปลงหมุนรอบ 4 ทิศ)

เหนือ R11140060N



ใต้ R11140060S



ตะวันออก R11140060E



ตะวันตก R11140060W



ผู้รับผิดชอบ(หน่วยงาน) .....

ลงชื่อ .....(ผู้สำรวจ)

( )

ตำแหน่ง .....

วันที่ .....

ลงชื่อ .....(ผู้รับผิดชอบพื้นที่)

( )

ตำแหน่ง .....

วันที่ .....

แบบฟอร์มแสดงผลการดำเนินงานตรวจสอบพื้นที่ปลูกยางพาราและปาล์มน้ำมันในพื้นที่ป่าอนุรักษ์  
สำนักบริหารพื้นที่อนุรักษ์ที่ 3 (บ้านโป่ง)

การใช้ที่ดิน  ยางพารา อายุ ..... ปี เนื้อที่ประมาณ ..... ไร่  
 ปาล์มน้ำมัน อายุ ..... ปี เนื้อที่ประมาณ ..... ไร่  
 พื้นที่อื่นๆ (ระบุ) ..... เนื้อที่ประมาณ ..... ไร่

ประเภทพื้นที่  ป่าอนุรักษ์ชื่อ อุทยานแห่งชาติทองผาภูมิ  
 ป่าสงวนแห่งชาติชื่อ .....  
 พื้นที่อื่นๆ (ระบุ) .....

ที่ตั้ง ชื่อหมู่บ้าน/ชุมชน ..... หมู่ที่ ..... ตำบล ..... อำเภอ ..... จังหวัด .....

ค่าพิกัดกลางแปลง โดยประมาณ(ส่วนภูมิสารสนเทศ) ในพื้นที่  
UTM WGS 84 Easting 431780 m.E. UTM WGS 84  47 Easting       m.E.  
ZONE 47 Northing 1679116 m.N. ZONE  48 Northing       m.N.

ผลการดำเนินการ  ตรวจสอบพื้นที่แล้ว พบว่า.....

อยู่ในแปลงพิสูจน์สิทธิ์ 30 มิ.ย. 41  อยู่ระหว่างการดำเนินการตามมาตรา 22  ดำเนินการตามมาตรา 22 แล้ว  
 ไม่อยู่ในแปลงพิสูจน์สิทธิ์ 30 มิ.ย. 41  อยู่ระหว่างการดำเนินการตามมาตรา 25  ดำเนินการตามมาตรา 25 แล้ว

\*มาตรา 22 พระราชบัญญัติอุทยานแห่งชาติ พ.ศ.2504

\*\*มาตรา 25 พระราชบัญญัติป่าสงวนแห่งชาติ พ.ศ.2535

ภาพประกอบ (ถ่ายจากพิกัดกลางแปลงหมุนรอบ 4 ทิศ)

เหนือ R11140061N



ใต้ R11140061S



ตะวันออก R11140061E



ตะวันตก R11140061W



ผู้รับผิดชอบ(หน่วยงาน) .....

ลงชื่อ .....(ผู้สำรวจ)

ลงชื่อ .....(ผู้รับผิดชอบพื้นที่)

( )

( )

ตำแหน่ง .....

ตำแหน่ง .....

วันที่ .....

วันที่ .....

แบบฟอร์มแสดงผลการดำเนินงานตรวจสอบพื้นที่ปลูกยางพาราและปาล์มน้ำมันในพื้นที่ป่าอนุรักษ์  
สำนักบริหารพื้นที่อนุรักษ์ที่ 3 (บ้านโป่ง)

การใช้ที่ดิน      ยางพารา     อายุ ..... ปี     เนื้อที่ประมาณ ..... ไร่  
                    ปาล์มน้ำมัน     อายุ ..... ปี     เนื้อที่ประมาณ ..... ไร่  
                    พื้นที่อื่นๆ (ระบุ) .....     เนื้อที่ประมาณ ..... ไร่

ประเภทพื้นที่      ป่าอนุรักษ์ชื่อ อุทยานแห่งชาติทองผาภูมิ  
                    ป่าสงวนแห่งชาติชื่อ .....

ที่ตั้ง     ชื่อหมู่บ้าน/ชุมชน ..... หมู่ที่ ..... ตำบล ..... อำเภอ ..... จังหวัด .....

ค่าพิกัดกลางแปลง     โดยประมาณ(ส่วนภูมิสารสนเทศ)     ในพื้นที่

UTM WGS 84     Easting     430872 m.E.     UTM WGS 84      47 Easting           m.E.  
 ZONE 47     Northing     1679390 m.N.     ZONE      48 Northing           m.N.

ผลการดำเนินการ      ตรวจสอบพื้นที่แล้ว     พบว่า.....

อยู่ในแปลงพิสูจน์สิทธิ์ 30 มิ.ย. 41      อยู่ระหว่างการดำเนินการตามมาตรา 22      ดำเนินการตามมาตรา 22 แล้ว  
 ไม่อยู่ในแปลงพิสูจน์สิทธิ์ 30 มิ.ย. 41      อยู่ระหว่างการดำเนินการตามมาตรา 25      ดำเนินการตามมาตรา 25 แล้ว

\*มาตรา 22 พระราชบัญญัติอุทยานแห่งชาติ พ.ศ.2504     \*\*มาตรา 25 พระราชบัญญัติป่าสงวนแห่งชาติ พ.ศ.2535

ภาพประกอบ (ถ่ายจากพิกัดกลางแปลงหมุนรอบ 4 ทิศ)

เหนือ R11140062N



ใต้ R11140062S



ตะวันออก R11140062E



ตะวันตก R11140062W



ผู้รับผิดชอบ(หน่วยงาน) .....

ลงชื่อ ..... (ผู้สำรวจ)

ลงชื่อ ..... (ผู้รับผิดชอบพื้นที่)

( )

( )

ตำแหน่ง .....

ตำแหน่ง .....

วันที่ .....

วันที่ .....

**แบบฟอร์มแสดงผลการดำเนินงานตรวจสอบพื้นที่ปลูกยางพาราและปาล์มน้ำมันในพื้นที่ป่าอนุรักษ์  
สำนักบริหารพื้นที่อนุรักษ์ที่ 3 (บ้านโป่ง)**

**การใช้ที่ดิน**

ยางพารา อายุ ..... ปี เนื้อที่ประมาณ ..... ไร่

ปาล์มน้ำมัน อายุ ..... ปี เนื้อที่ประมาณ ..... ไร่

พื้นที่อื่นๆ (ระบุ) ..... เนื้อที่ประมาณ ..... ไร่

**ประเภทพื้นที่**

ป่าอนุรักษ์ชื่อ อุทยานแห่งชาติทองผาภูมิ

ป่าสงวนแห่งชาติชื่อ .....

พื้นที่อื่นๆ (ระบุ) .....

**ที่ตั้ง** ชื่อหมู่บ้าน/ชุมชน ..... หมู่ที่ ..... ตำบล ..... อำเภอ ..... จังหวัด .....

**ค่าพิกัดกลางแปลง โดยประมาณ(ส่วนภูมิสารสนเทศ) ในพื้นที่**

UTM WGS 84 Easting **428383** m.E. UTM WGS 84  47 Easting       m.E.

ZONE **47** Northing **1679578** m.N. ZONE  48 Northing       m.N.

**ผลการดำเนินการ**  ตรวจสอบพื้นที่แล้ว พบว่า.....

อยู่ในแปลงพิสูจน์สิทธิ์ 30 มิ.ย. 41  อยู่ระหว่างการดำเนินการตามมาตรา 22  ดำเนินการตามมาตรา 22 แล้ว

ไม่อยู่ในแปลงพิสูจน์สิทธิ์ 30 มิ.ย. 41  อยู่ระหว่างการดำเนินการตามมาตรา 25  ดำเนินการตามมาตรา 25 แล้ว

\*มาตรา 22 พระราชบัญญัติอุทยานแห่งชาติ พ.ศ.2504      \*\*มาตรา 25 พระราชบัญญัติป่าสงวนแห่งชาติ พ.ศ.2535

**ภาพประกอบ (ถ่ายจากพิกัดกลางแปลงหมุนรอบ 4 ทิศ)**

|   |   |
|---|---|
| เหนือ R11140063N  | ใต้ R11140063S  |
| <div style="border: 1px solid black; width: 350px; height: 150px;"></div> | <div style="border: 1px solid black; width: 350px; height: 150px;"></div> |
| ตะวันออก R11140063E   | ตะวันตก R11140063W  |
| <div style="border: 1px solid black; width: 350px; height: 150px;"></div> | <div style="border: 1px solid black; width: 350px; height: 150px;"></div> |

ผู้รับผิดชอบ(หน่วยงาน) .....

|                        |                                   |
|------------------------|-----------------------------------|
| ลงชื่อ .....(ผู้สำรวจ) | ลงชื่อ .....(ผู้รับผิดชอบพื้นที่) |
| ( )                    | ( )                               |
| ตำแหน่ง .....          | ตำแหน่ง .....                     |
| วันที่ .....           | วันที่ .....                      |

แบบฟอร์มแสดงผลการดำเนินงานตรวจสอบพื้นที่ปลูกยางพาราและปาล์มน้ำมันในพื้นที่ป่าอนุรักษ์  
สำนักบริหารพื้นที่อนุรักษ์ที่ 3 (บ้านโป่ง)

การใช้ที่ดิน  ยางพารา อายุ ..... ปี เนื้อที่ประมาณ ..... ไร่  
 ปาล์มน้ำมัน อายุ ..... ปี เนื้อที่ประมาณ ..... ไร่  
 พื้นที่อื่นๆ (ระบุ) ..... เนื้อที่ประมาณ ..... ไร่

ประเภทพื้นที่  ป่าอนุรักษ์ชื่อ อุทยานแห่งชาติทองผาภูมิ  
 ป่าสงวนแห่งชาติชื่อ .....  
 พื้นที่อื่นๆ (ระบุ) .....

ที่ตั้ง ชื่อหมู่บ้าน/ชุมชน ..... หมู่ที่ ..... ตำบล ..... อำเภอ ..... จังหวัด .....

ค่าพิกัดกลางแปลง โดยประมาณ(ส่วนภูมิสารสนเทศ) ในพื้นที่

UTM WGS 84 Easting 427173 m.E. UTM WGS 84  47 Easting  m.E.  
 ZONE 47 Northing 1680288 m.N. ZONE  48 Northing  m.N.

ผลการดำเนินการ  ตรวจสอบพื้นที่แล้ว พบว่า.....

อยู่ในแปลงพิสูจน์สิทธิ์ 30 มิ.ย. 41  อยู่ระหว่างการดำเนินการตามมาตรา 22  ดำเนินการตามมาตรา 22 แล้ว  
 ไม่อยู่ในแปลงพิสูจน์สิทธิ์ 30 มิ.ย. 41  อยู่ระหว่างการดำเนินการตามมาตรา 25  ดำเนินการตามมาตรา 25 แล้ว

\*มาตรา 22 พระราชบัญญัติอุทยานแห่งชาติ พ.ศ.2504 \*\*มาตรา 25 พระราชบัญญัติป่าสงวนแห่งชาติ พ.ศ.2535

ภาพประกอบ (ถ่ายจากพิกัดกลางแปลงหมุนรอบ 4 ทิศ)

เหนือ R11140064N



ใต้ R11140064S



ตะวันออก R11140064E



ตะวันตก R11140064W



ผู้รับผิดชอบ(หน่วยงาน) .....

ลงชื่อ .....(ผู้สำรวจ)

ลงชื่อ .....(ผู้รับผิดชอบพื้นที่)

( )

( )

ตำแหน่ง .....

ตำแหน่ง .....

วันที่ .....

วันที่ .....

### แบบฟอร์มแสดงผลการดำเนินงานตรวจสอบพื้นที่ปลูกยางพาราและปาล์มน้ำมันในพื้นที่ป่าอนุรักษ์ สำนักบริหารพื้นที่อนุรักษ์ที่ 3 (บ้านโป่ง)

การใช้ที่ดิน  ยางพารา อายุ ..... ปี เนื้อที่ประมาณ ..... ไร่  
 ปาล์มน้ำมัน อายุ ..... ปี เนื้อที่ประมาณ ..... ไร่  
 พื้นที่อื่นๆ (ระบุ) ..... เนื้อที่ประมาณ ..... ไร่

ประเภทพื้นที่  ป่าอนุรักษ์ชื่อ อุทยานแห่งชาติทองผาภูมิ  
 ป่าสงวนแห่งชาติชื่อ .....  
 พื้นที่อื่นๆ (ระบุ) .....

ที่ตั้ง ชื่อหมู่บ้าน/ชุมชน ..... หมู่ที่ ..... ตำบล ..... อำเภอ ..... จังหวัด .....

ค่าพิกัดกลางแปลง โดยประมาณ(ส่วนภูมิสารสนเทศ) ในพื้นที่

|   |  |
|---|--|
| UTM WGS 84 Easting <b>429683</b> m.E.       | UTM WGS 84 <input type="text"/> 47 Easting <input type="text"/> <input type="text"/> <input type="text"/> <input type="text"/> <input type="text"/> m.E.                 |
| ZONE <b>47</b> Northing <b>1680307</b> m.N. | ZONE <input type="text"/> 48 Northing <input type="text"/> <input type="text"/> <input type="text"/> <input type="text"/> <input type="text"/> <input type="text"/> m.N. |

ผลการดำเนินการ  ตรวจสอบพื้นที่แล้ว พบว่า.....

|   |   |  |
|---|---|--|
| <input type="checkbox"/> อยู่ในแปลงพิสูจน์สิทธิ์ 30 มิ.ย. 41    | <input type="checkbox"/> อยู่ระหว่างการดำเนินการตามมาตรา 22 | <input type="checkbox"/> ดำเนินการตามมาตรา 22 แล้ว |
| <input type="checkbox"/> ไม่อยู่ในแปลงพิสูจน์สิทธิ์ 30 มิ.ย. 41 | <input type="checkbox"/> อยู่ระหว่างการดำเนินการตามมาตรา 25 | <input type="checkbox"/> ดำเนินการตามมาตรา 25 แล้ว |

\*มาตรา 22 พระราชบัญญัติอุทยานแห่งชาติ พ.ศ.2504      \*\*มาตรา 25 พระราชบัญญัติป่าสงวนแห่งชาติ พ.ศ.2535

ภาพประกอบ (ถ่ายจากพิกัดกลางแปลงหมุนรอบ 4 ทิศ)

เหนือ R11140065N



ใต้ R11140065S



ตะวันออก R11140065E



ตะวันตก R11140065W



ผู้รับผิดชอบ(หน่วยงาน) .....

ลงชื่อ .....(ผู้สำรวจ)

ลงชื่อ .....(ผู้รับผิดชอบพื้นที่)

( )

( )

ตำแหน่ง .....

ตำแหน่ง .....

วันที่ .....

วันที่ .....



แบบฟอร์มแสดงผลการดำเนินงานตรวจสอบพื้นที่ปลูกยางพาราและปาล์มน้ำมันในพื้นที่ป่าอนุรักษ์  
สำนักบริหารพื้นที่อนุรักษ์ที่ 3 (บ้านโป่ง)

การใช้ที่ดิน  ยางพารา อายุ ..... ปี เนื้อที่ประมาณ ..... ไร่  
 ปาล์มน้ำมัน อายุ ..... ปี เนื้อที่ประมาณ ..... ไร่  
 พื้นที่อื่นๆ (ระบุ) ..... เนื้อที่ประมาณ ..... ไร่

ประเภทพื้นที่  ป่าอนุรักษ์ชื่อ อุทยานแห่งชาติทองผาภูมิ  
 ป่าสงวนแห่งชาติชื่อ .....  
 พื้นที่อื่นๆ (ระบุ) .....

ที่ตั้ง ชื่อหมู่บ้าน/ชุมชน ..... หมู่ที่ ..... ตำบล ..... อำเภอ ..... จังหวัด .....

ค่าพิกัดกลางแปลง โดยประมาณ(ส่วนภูมิสารสนเทศ) ในพื้นที่  
UTM WGS 84 Easting 425689 m.E. UTM WGS 84  47 Easting       m.E.  
ZONE 47 Northing 1682109 m.N. ZONE  48 Northing       m.N.

ผลการดำเนินการ  ตรวจสอบพื้นที่แล้ว พบว่า.....

- อยู่ในแปลงพิสูจน์สิทธิ์ 30 มิ.ย. 41  อยู่ระหว่างการดำเนินการตามมาตรา 22  ดำเนินการตามมาตรา 22 แล้ว
- ไม่อยู่ในแปลงพิสูจน์สิทธิ์ 30 มิ.ย. 41  อยู่ระหว่างการดำเนินการตามมาตรา 25  ดำเนินการตามมาตรา 25 แล้ว

\*มาตรา 22 พระราชบัญญัติอุทยานแห่งชาติ พ.ศ.2504

\*\*มาตรา 25 พระราชบัญญัติป่าสงวนแห่งชาติ พ.ศ.2535

ภาพประกอบ (ถ่ายจากพิกัดกลางแปลงหมุนรอบ 4 ทิศ)

เหนือ R11140067N



ใต้ R11140067S



ตะวันออก R11140067E



ตะวันตก R11140067W



ผู้รับผิดชอบ(หน่วยงาน) .....

ลงชื่อ .....(ผู้สำรวจ)

ลงชื่อ .....(ผู้รับผิดชอบพื้นที่)

( )

( )

ตำแหน่ง .....

ตำแหน่ง .....

วันที่ .....

วันที่ .....



## แบบฟอร์มแสดงผลการดำเนินงานตรวจสอบพื้นที่ปลูกยางพาราและปาล์มน้ำมันในพื้นที่ป่าอนุรักษ์

## สำนักบริหารพื้นที่อนุรักษ์ที่ 3 (บ้านโป่ง)

การใช้ที่ดิน  ยางพารา อายุ ..... ปี เนื้อที่ประมาณ ..... ไร่  
 ปาล์มน้ำมัน อายุ ..... ปี เนื้อที่ประมาณ ..... ไร่  
 พื้นที่อื่นๆ (ระบุ) ..... เนื้อที่ประมาณ ..... ไร่

ประเภทพื้นที่  ป่าอนุรักษ์ชื่อ อุทยานแห่งชาติทองผาภูมิ  
 ป่าสงวนแห่งชาติชื่อ .....  
 พื้นที่อื่นๆ (ระบุ) .....

ที่ตั้ง ชื่อหมู่บ้าน/ชุมชน ..... หมู่ที่ ..... ตำบล ..... อำเภอ ..... จังหวัด .....

ค่าพิกัดกลางแปลง โดยประมาณ(ส่วนภูมิสารสนเทศ) ในพื้นที่

UTM WGS 84 Easting **431473** m.E. UTM WGS 84  47 Easting      m.E.  
 ZONE **47** Northing **1683339** m.N. ZONE  48 Northing       m.N.

ผลการดำเนินการ  ตรวจสอบพื้นที่แล้ว พบว่า.....

อยู่ในแปลงพิสูจน์สิทธิ์ 30 มิ.ย. 41  อยู่ระหว่างการดำเนินการตามมาตรา 22  ดำเนินการตามมาตรา 22 แล้ว  
 ไม่อยู่ในแปลงพิสูจน์สิทธิ์ 30 มิ.ย. 41  อยู่ระหว่างการดำเนินการตามมาตรา 25  ดำเนินการตามมาตรา 25 แล้ว

\*มาตรา 22 พระราชบัญญัติอุทยานแห่งชาติ พ.ศ.2504 \*\*มาตรา 25 พระราชบัญญัติป่าสงวนแห่งชาติ พ.ศ.2535

## ภาพประกอบ (ถ่ายจากพิกัดกลางแปลงหมุนรอบ 4 ทิศ)

เหนือ P11140068N



ใต้ P11140068S



ตะวันออก P11140068E



ตะวันตก P11140068W



ผู้รับผิดชอบ(หน่วยงาน) .....

ลงชื่อ .....(ผู้สำรวจ)

ลงชื่อ .....(ผู้รับผิดชอบพื้นที่)

( )

( )

ตำแหน่ง .....

ตำแหน่ง .....

วันที่ .....

วันที่ .....

แบบฟอร์มแสดงผลการดำเนินงานตรวจสอบพื้นที่ปลูกยางพาราและปาล์มน้ำมันในพื้นที่ป่าอนุรักษ์  
สำนักบริหารพื้นที่อนุรักษ์ที่ 3 (บ้านโป่ง)

การใช้ที่ดิน  ยางพารา อายุ ..... ปี เนื้อที่ประมาณ ..... ไร่  
 ปาล์มน้ำมัน อายุ ..... ปี เนื้อที่ประมาณ ..... ไร่  
 พื้นที่อื่นๆ (ระบุ) ..... เนื้อที่ประมาณ ..... ไร่  
ประเภทพื้นที่  ป่าอนุรักษ์ชื่อ อุทยานแห่งชาติทองผาภูมิ  
 ป่าสงวนแห่งชาติชื่อ .....  
 พื้นที่อื่นๆ (ระบุ) .....  
ที่ตั้ง ชื่อหมู่บ้าน/ชุมชน ..... หมู่ที่ ..... ตำบล ..... อำเภอ ..... จังหวัด .....

ค่าพิกัดกลางแปลง โดยประมาณ(ส่วนภูมิสารสนเทศ) ในพื้นที่  
UTM WGS 84 Easting 431444 m.E. UTM WGS 84  47 Easting       m.E.  
ZONE 47 Northing 1683591 m.N. ZONE  48 Northing       m.N.

ผลการดำเนินการ  ตรวจสอบพื้นที่แล้ว พบว่า.....  
 อยู่ในแปลงพิสูจน์สิทธิ์ 30 มิ.ย. 41  อยู่ระหว่างการดำเนินการตามมาตรา 22  ดำเนินการตามมาตรา 22 แล้ว  
 ไม่อยู่ในแปลงพิสูจน์สิทธิ์ 30 มิ.ย. 41  อยู่ระหว่างการดำเนินการตามมาตรา 25  ดำเนินการตามมาตรา 25 แล้ว  
\*มาตรา 22 พระราชบัญญัติอุทยานแห่งชาติ พ.ศ.2504 \*\*มาตรา 25 พระราชบัญญัติป่าสงวนแห่งชาติ พ.ศ.2535

ภาพประกอบ (ถ่ายจากพิกัดกลางแปลงหมุนรอบ 4 ทิศ)

เหนือ R11140069N



ใต้ R11140069S



ตะวันออก R11140069E



ตะวันตก R11140069W



ผู้รับผิดชอบ(หน่วยงาน) .....  
ลงชื่อ .....(ผู้สำรวจ) ..... ลงชื่อ .....(ผู้รับผิดชอบพื้นที่) .....  
( ) ( )  
ตำแหน่ง ..... ตำแหน่ง .....  
วันที่ ..... วันที่ .....



วันที่รายงาน --

ครั้งที่รายงาน 01

รหัส R11230001

แบบฟอร์มแสดงผลการดำเนินงานตรวจสอบพื้นที่ปลูกลำไยและปาล์มน้ำมันในพื้นที่ป่าอนุรักษ์  
สำนักบริหารพื้นที่อนุรักษ์ที่ 3 (บ้านโป่ง)

การใช้ที่ดิน  ยางพารา อายุ ..... ปี เนื้อที่ประมาณ ..... ไร่  
 ปาล์มน้ำมัน อายุ ..... ปี เนื้อที่ประมาณ ..... ไร่  
 พื้นที่อื่นๆ (ระบุ) ..... เนื้อที่ประมาณ ..... ไร่

ประเภทพื้นที่  ป่าอนุรักษ์ชื่อ อุทยานแห่งชาติลำนางรอง  
 ป่าสงวนแห่งชาติชื่อ .....  
 พื้นที่อื่นๆ (ระบุ) .....

ที่ตั้ง ชื่อหมู่บ้าน/ชุมชน ..... หมู่ที่ ..... ตำบล ..... อำเภอ ..... จังหวัด .....

ค่าพิกัดกลางแปลง โดยประมาณ(ส่วนภูมิสารสนเทศ) ในพื้นที่  
UTM WGS 84 Easting 468754 m.E. UTM WGS 84  47 Easting  m.E.  
ZONE 47 Northing 1626502 m.N. ZONE  48 Northing  m.N.

ผลการดำเนินการ  ตรวจสอบพื้นที่แล้ว พบว่า.....  
 อยู่ในแปลงพิสูจน์สิทธิ์ 30 มิ.ย. 41  อยู่ระหว่างการดำเนินการตามมาตรา 22  ดำเนินการตามมาตรา 22 แล้ว  
 ไม่อยู่ในแปลงพิสูจน์สิทธิ์ 30 มิ.ย. 41  อยู่ระหว่างการดำเนินการตามมาตรา 25  ดำเนินการตามมาตรา 25 แล้ว  
\*มาตรา 22 พระราชบัญญัติอุทยานแห่งชาติ พ.ศ.2504 \*\*มาตรา 25 พระราชบัญญัติป่าสงวนแห่งชาติ พ.ศ.2535

ภาพประกอบ (ถ่ายจากพิกัดกลางแปลงหมุนรอบ 4 ทิศ)

|                     |                    |
|---------------------|--------------------|
| เหนือ R11230001N    | ใต้ R11230001S     |
|                     |                    |
| ตะวันออก R11230001E | ตะวันตก R11230001W |
|                     |                    |

ผู้รับผิดชอบ(หน่วยงาน) .....  
ลงชื่อ ..... (ผู้สำรวจ) ..... ลงชื่อ ..... (ผู้รับผิดชอบพื้นที่) .....  
( ..... ) ..... ( ..... ) .....  
ตำแหน่ง ..... ตำแหน่ง .....  
วันที่ ..... วันที่ .....

แบบฟอร์มแสดงผลการดำเนินงานตรวจสอบพื้นที่ปลูกยางพาราและปาล์มน้ำมันในพื้นที่ป่าอนุรักษ์  
สำนักบริหารพื้นที่อนุรักษ์ที่ 3 (บ้านโป่ง)

การใช้ที่ดิน  ยางพารา อายุ ..... ปี เนื้อที่ประมาณ ..... ไร่  
 ปาล์มน้ำมัน อายุ ..... ปี เนื้อที่ประมาณ ..... ไร่  
 พื้นที่อื่นๆ (ระบุ) ..... เนื้อที่ประมาณ ..... ไร่

ประเภทพื้นที่  ป่าอนุรักษ์ชื่อ อุทยานแห่งชาติล้าคลองงู  
 ป่าสงวนแห่งชาติชื่อ .....  
 พื้นที่อื่นๆ (ระบุ) .....

ที่ตั้ง ชื่อหมู่บ้าน/ชุมชน ..... หมู่ที่ ..... ตำบล ..... อำเภอ ..... จังหวัด .....

ค่าพิกัดกลางแปลง โดยประมาณ(ส่วนภูมิสารสนเทศ) ในพื้นที่

UTM WGS 84 Easting **473769** m.E. UTM WGS 84  47 Easting  m.E.  
ZONE **47** Northing **1626957** m.N. ZONE  48 Northing  m.N.

ผลการดำเนินการ  ตรวจสอบพื้นที่แล้ว พบว่า.....  
 อยู่ในแปลงพิสูจน์สิทธิ์ 30 มิ.ย. 41  อยู่ระหว่างการดำเนินการตามมาตรา 22  ดำเนินการตามมาตรา 22 แล้ว  
 ไม่อยู่ในแปลงพิสูจน์สิทธิ์ 30 มิ.ย. 41  อยู่ระหว่างการดำเนินการตามมาตรา 25  ดำเนินการตามมาตรา 25 แล้ว

\*มาตรา 22 พระราชบัญญัติอุทยานแห่งชาติ พ.ศ.2504 \*\*มาตรา 25 พระราชบัญญัติป่าสงวนแห่งชาติ พ.ศ.2535

## ภาพประกอบ (ถ่ายจากพิกัดกลางแปลงหมุนรอบ 4 ทิศ)

เหนือ R11230002N



ใต้ R11230002S



ตะวันออก R11230002E



ตะวันตก R11230002W



ผู้รับผิดชอบ(หน่วยงาน) .....

ลงชื่อ .....(ผู้สำรวจ)

( )

ตำแหน่ง .....

วันที่ .....

ลงชื่อ .....(ผู้รับผิดชอบพื้นที่)

( )

ตำแหน่ง .....

วันที่ .....

แบบฟอร์มแสดงผลการดำเนินงานตรวจสอบพื้นที่ปลูกยางพาราและปาล์มน้ำมันในพื้นที่ป่าอนุรักษ์  
สำนักบริหารพื้นที่อนุรักษ์ที่ 3 (บ้านโป่ง)

การใช้ที่ดิน  ยางพารา อายุ ..... ปี เนื้อที่ประมาณ ..... ไร่  
 ปาล์มน้ำมัน อายุ ..... ปี เนื้อที่ประมาณ ..... ไร่  
 พื้นที่อื่นๆ (ระบุ) ..... เนื้อที่ประมาณ ..... ไร่

ประเภทพื้นที่  ป่าอนุรักษ์ชื่อ อุทยานแห่งชาติลำคลองงู  
 ป่าสงวนแห่งชาติชื่อ .....  
 พื้นที่อื่นๆ (ระบุ) .....

ที่ตั้ง ชื่อหมู่บ้าน/ชุมชน ..... หมู่ที่ ..... ตำบล ..... อำเภอ ..... จังหวัด .....

ค่าพิกัดกลางแปลง โดยประมาณ(ส่วนภูมิสารสนเทศ) ในพื้นที่  
UTM WGS 84 Easting 483815 m.E. UTM WGS 84  47 Easting      m.E.  
ZONE 47 Northing 1628469 m.N. ZONE  48 Northing       m.N.

ผลการดำเนินการ  ตรวจสอบพื้นที่แล้ว พบว่า.....  
 อยู่ในแปลงพิสูจน์สิทธิ์ 30 มิ.ย. 41  อยู่ระหว่างการดำเนินการตามมาตรา 22  ดำเนินการตามมาตรา 22 แล้ว  
 ไม่อยู่ในแปลงพิสูจน์สิทธิ์ 30 มิ.ย. 41  อยู่ระหว่างการดำเนินการตามมาตรา 25  ดำเนินการตามมาตรา 25 แล้ว  
\*มาตรา 22 พระราชบัญญัติอุทยานแห่งชาติ พ.ศ.2504 \*\*มาตรา 25 พระราชบัญญัติป่าสงวนแห่งชาติ พ.ศ.2535

ภาพประกอบ (ถ่ายจากพิกัดกลางแปลงหมุนรอบ 4 ทิศ)

เหนือ R11230003N



ใต้ R11230003S



ตะวันออก R11230003E



ตะวันตก R11230003W



ผู้รับผิดชอบ(หน่วยงาน) .....

ลงชื่อ .....(ผู้สำรวจ)  
( )

ลงชื่อ .....(ผู้รับผิดชอบพื้นที่)  
( )

ตำแหน่ง .....

ตำแหน่ง .....

วันที่ .....

วันที่ .....

แบบฟอร์มแสดงผลการดำเนินงานตรวจสอบพื้นที่ปลูกลยางพาราและปาล์มน้ำมันในพื้นที่ป่าอนุรักษ์  
สำนักบริหารพื้นที่อนุรักษ์ที่ 3 (บ้านโป่ง)

การใช้ที่ดิน  ยางพารา อายุ ..... ปี เนื้อที่ประมาณ ..... ไร่  
 ปาล์มน้ำมัน อายุ ..... ปี เนื้อที่ประมาณ ..... ไร่  
 พื้นที่อื่นๆ (ระบุ) ..... เนื้อที่ประมาณ ..... ไร่

ประเภทพื้นที่  ป่าอนุรักษ์ชื่อ อุทยานแห่งชาติลาลองงู  
 ป่าสงวนแห่งชาติชื่อ .....  
 พื้นที่อื่นๆ (ระบุ) .....

ที่ตั้ง ชื่อหมู่บ้าน/ชุมชน ..... หมู่ที่ ..... ตำบล ..... อำเภอ ..... จังหวัด .....

ค่าพิกัดกลางแปลง โดยประมาณ(ส่วนภูมิสารสนเทศ) ในพื้นที่  
UTM WGS 84 Easting 474947 m.E. UTM WGS 84  47 Easting  m.E.  
ZONE 47 Northing 1629221 m.N. ZONE  48 Northing  m.N.

ผลการดำเนินการ  ตรวจสอบพื้นที่แล้ว พบว่า.....

|   |   |  |
|---|---|--|
| <input type="checkbox"/> อยู่ในแปลงพิสุจน์สิทธิ์ 30 มิ.ย. 41    | <input type="checkbox"/> อยู่ระหว่างการดำเนินการตามมาตรา 22 | <input type="checkbox"/> ดำเนินการตามมาตรา 22 แล้ว |
| <input type="checkbox"/> ไม่อยู่ในแปลงพิสุจน์สิทธิ์ 30 มิ.ย. 41 | <input type="checkbox"/> อยู่ระหว่างการดำเนินการตามมาตรา 25 | <input type="checkbox"/> ดำเนินการตามมาตรา 25 แล้ว |

\*มาตรา 22 พระราชบัญญัติอุทยานแห่งชาติ พ.ศ.2504      \*\*มาตรา 25 พระราชบัญญัติป่าสงวนแห่งชาติ พ.ศ.2535

ภาพประกอบ (ถ่ายจากพิกัดกลางแปลงหมุนรอบ 4 ทิศ)

เหนือ R11230004N



ใต้ R11230004S



ตะวันออก R11230004E



ตะวันตก R11230004W



ผู้รับผิดชอบ(หน่วยงาน) .....

ลงชื่อ .....(ผู้สำรวจ)

( ..... )

ตำแหน่ง .....

วันที่ .....

ลงชื่อ .....(ผู้รับผิดชอบพื้นที่)

( ..... )

ตำแหน่ง .....

วันที่ .....

แบบฟอร์มแสดงผลการดำเนินงานตรวจสอบพื้นที่ปลูกยางพาราและปาล์มน้ำมันในพื้นที่ป่าอนุรักษ์  
สำนักบริหารพื้นที่อนุรักษ์ที่ 3 (บ้านโป่ง)

การใช้ที่ดิน  ยางพารา อายุ ..... ปี เนื้อที่ประมาณ ..... ไร่  
 ปาล์มน้ำมัน อายุ ..... ปี เนื้อที่ประมาณ ..... ไร่  
 พื้นที่อื่นๆ (ระบุ) ..... เนื้อที่ประมาณ ..... ไร่

ประเภทพื้นที่  ป่าอนุรักษ์ชื่อ อุทยานแห่งชาติลาลองงู  
 ป่าสงวนแห่งชาติชื่อ .....  
 พื้นที่อื่นๆ (ระบุ) .....

ที่ตั้ง ชื่อหมู่บ้าน/ชุมชน ..... หมู่ที่ ..... ตำบล ..... อำเภอ ..... จังหวัด .....

ค่าพิกัดกลางแปลง โดยประมาณ(ส่วนภูมิสารสนเทศ) ในพื้นที่

UTM WGS 84 Easting 478673 m.E. UTM WGS 84  47 Easting  m.E.  
 ZONE 47 Northing 1630003 m.N. ZONE  48 Northing  m.N.

ผลการดำเนินการ  ตรวจสอบพื้นที่แล้ว พบว่า.....

อยู่ในแปลงพิสูจน์สิทธิ์ 30 มิ.ย. 41  อยู่ระหว่างการดำเนินการตามมาตรา 22  ดำเนินการตามมาตรา 22 แล้ว  
 ไม่อยู่ในแปลงพิสูจน์สิทธิ์ 30 มิ.ย. 41  อยู่ระหว่างการดำเนินการตามมาตรา 25  ดำเนินการตามมาตรา 25 แล้ว

\*มาตรา 22 พระราชบัญญัติอุทยานแห่งชาติ พ.ศ.2504      \*\*มาตรา 25 พระราชบัญญัติป่าสงวนแห่งชาติ พ.ศ.2535

ภาพประกอบ (ถ่ายจากพิกัดกลางแปลงหมุนรอบ 4 ทิศ)

เหนือ R11230005N



ใต้ R11230005S



ตะวันออก R11230005E



ตะวันตก R11230005W



ผู้รับผิดชอบ(หน่วยงาน) .....

ลงชื่อ ..... (ผู้สำรวจ)      ลงชื่อ ..... (ผู้รับผิดชอบพื้นที่)  
 ( )      ( )  
 ตำแหน่ง .....      ตำแหน่ง .....

วันที่ .....      วันที่ .....



แบบฟอร์มแสดงผลการดำเนินงานตรวจสอบพื้นที่ปลูกยางพาราและปาล์มน้ำมันในพื้นที่ป่าอนุรักษ์  
สำนักบริหารพื้นที่อนุรักษ์ที่ 3 (บ้านโป่ง)

การใช้ที่ดิน  ยางพารา อายุ ..... ปี เนื้อที่ประมาณ ..... ไร่  
 ปาล์มน้ำมัน อายุ ..... ปี เนื้อที่ประมาณ ..... ไร่  
 พื้นที่อื่นๆ (ระบุ) ..... เนื้อที่ประมาณ ..... ไร่

ประเภทพื้นที่  ป่าอนุรักษ์ชื่อ อุทยานแห่งชาติลำคลองงู  
 ป่าสงวนแห่งชาติชื่อ .....  
 พื้นที่อื่นๆ (ระบุ) .....

ที่ตั้ง ชื่อหมู่บ้าน/ชุมชน ..... หมู่ที่ ..... ตำบล ..... อำเภอ ..... จังหวัด .....

ค่าพิกัดกลางแปลง โดยประมาณ(ส่วนภูมิสารสนเทศ) ในพื้นที่

UTM WGS 84 Easting 467495 m.E. UTM WGS 84  47 Easting  m.E.  
 ZONE 47 Northing 1630209 m.N. ZONE  48 Northing  m.N.

ผลการดำเนินการ  ตรวจสอบพื้นที่แล้ว พบว่า.....

อยู่ในแปลงพิสูจน์สิทธิ์ 30 มิ.ย. 41  อยู่ระหว่างการดำเนินการตามมาตรา 22  ดำเนินการตามมาตรา 22 แล้ว  
 ไม่อยู่ในแปลงพิสูจน์สิทธิ์ 30 มิ.ย. 41  อยู่ระหว่างการดำเนินการตามมาตรา 25  ดำเนินการตามมาตรา 25 แล้ว

\*มาตรา 22 พระราชบัญญัติอุทยานแห่งชาติ พ.ศ.2504      \*\*มาตรา 25 พระราชบัญญัติป่าสงวนแห่งชาติ พ.ศ.2535

## ภาพประกอบ (ถ่ายจากพิกัดกลางแปลงหมุนรอบ 4 ทิศ)

เหนือ R11230006N



ใต้ R11230006S



ตะวันออก R11230006E



ตะวันตก R11230006W



ผู้รับผิดชอบ(หน่วยงาน) .....

ลงชื่อ .....(ผู้สำรวจ)

ลงชื่อ .....(ผู้รับผิดชอบพื้นที่)

( )

( )

ตำแหน่ง .....

ตำแหน่ง .....

วันที่ .....

วันที่ .....

แบบฟอร์มแสดงผลการดำเนินงานตรวจสอบพื้นที่ปลูกยางพาราและปาล์มน้ำมันในพื้นที่ป่าอนุรักษ์  
สำนักบริหารพื้นที่อนุรักษ์ที่ 3 (บ้านโป่ง)

การใช้ที่ดิน  ยางพารา อายุ ..... ปี เนื้อที่ประมาณ ..... ไร่  
 ปาล์มน้ำมัน อายุ ..... ปี เนื้อที่ประมาณ ..... ไร่  
 พื้นที่อื่นๆ (ระบุ) ..... เนื้อที่ประมาณ ..... ไร่

ประเภทพื้นที่  ป่าอนุรักษ์ชื่อ อุทยานแห่งชาติลาคองงู  
 ป่าสงวนแห่งชาติชื่อ .....  
 พื้นที่อื่นๆ (ระบุ) .....

ที่ตั้ง ชื่อหมู่บ้าน/ชุมชน ..... หมู่ที่ ..... ตำบล ..... อำเภอ ..... จังหวัด .....

ค่าพิกัดกลางแปลง โดยประมาณ(ส่วนภูมิสารสนเทศ) ในพื้นที่

UTM WGS 84 Easting 464636 m.E. UTM WGS 84  47 Easting  m.E.  
 ZONE 47 Northing 1632077 m.N. ZONE  48 Northing  m.N.

ผลการดำเนินการ  ตรวจสอบพื้นที่แล้ว พบว่า.....

อยู่ในแปลงพิสูจน์สิทธิ์ 30 มิ.ย. 41  อยู่ระหว่างการดำเนินการตามมาตรา 22  ดำเนินการตามมาตรา 22 แล้ว  
 ไม่อยู่ในแปลงพิสูจน์สิทธิ์ 30 มิ.ย. 41  อยู่ระหว่างการดำเนินการตามมาตรา 25  ดำเนินการตามมาตรา 25 แล้ว

\*มาตรา 22 พระราชบัญญัติอุทยานแห่งชาติ พ.ศ.2504 \*\*มาตรา 25 พระราชบัญญัติป่าสงวนแห่งชาติ พ.ศ.2535

## ภาพประกอบ (ถ่ายจากพิกัดกลางแปลงหมุนรอบ 4 ทิศ)

เหนือ R11230007N



ใต้ R11230007S



ตะวันออก R11230007E



ตะวันตก R11230007W



ผู้รับผิดชอบ(หน่วยงาน) .....

ลงชื่อ .....(ผู้สำรวจ)

ลงชื่อ .....(ผู้รับผิดชอบพื้นที่)

( )

( )

ตำแหน่ง .....

ตำแหน่ง .....

วันที่ .....

วันที่ .....



แบบฟอร์มแสดงผลการดำเนินงานตรวจสอบพื้นที่ปลูกยางพาราและปาล์มน้ำมันในพื้นที่ป่าอนุรักษ์  
สำนักบริหารพื้นที่อนุรักษ์ที่ 3 (บ้านโป่ง)

การใช้ที่ดิน  ยางพารา อายุ ..... ปี เนื้อที่ประมาณ ..... ไร่  
 ปาล์มน้ำมัน อายุ ..... ปี เนื้อที่ประมาณ ..... ไร่  
 พื้นที่อื่นๆ (ระบุ) ..... เนื้อที่ประมาณ ..... ไร่

ประเภทพื้นที่  ป่าอนุรักษ์ชื่อ อุทยานแห่งชาติลำคลองงู  
 ป่าสงวนแห่งชาติชื่อ .....  
 พื้นที่อื่นๆ (ระบุ) .....

ที่ตั้ง ชื่อหมู่บ้าน/ชุมชน ..... หมู่ที่ ..... ตำบล ..... อำเภอ ..... จังหวัด .....

ค่าพิกัดกลางแปลง โดยประมาณ(ส่วนภูมิสารสนเทศ) ในพื้นที่

UTM WGS 84 Easting 464209 m.E. UTM WGS 84 □ 47 Easting □□□□□□□□ m.E.  
 ZONE 47 Northing 1632649 m.N. ZONE □ 48 Northing □□□□□□□□ m.N.

ผลการดำเนินการ  ตรวจสอบพื้นที่แล้ว พบว่า.....

อยู่ในแปลงพิสูจน์สิทธิ์ 30 มิ.ย. 41  อยู่ระหว่างการดำเนินการตามมาตรา 22  ดำเนินการตามมาตรา 22 แล้ว  
 ไม่อยู่ในแปลงพิสูจน์สิทธิ์ 30 มิ.ย. 41  อยู่ระหว่างการดำเนินการตามมาตรา 25  ดำเนินการตามมาตรา 25 แล้ว

\*มาตรา 22 พระราชบัญญัติอุทยานแห่งชาติ พ.ศ.2504 \*\*มาตรา 25 พระราชบัญญัติป่าสงวนแห่งชาติ พ.ศ.2535

ภาพประกอบ (ถ่ายจากพิกัดกลางแปลงหมุนรอบ 4 ทิศ)

เหนือ R11230009N



ใต้ R11230009S



ตะวันออก R11230009E



ตะวันตก R11230009W



ผู้รับผิดชอบ(หน่วยงาน) .....

ลงชื่อ .....(ผู้สำรวจ)

ลงชื่อ .....(ผู้รับผิดชอบพื้นที่)

( )

( )

ตำแหน่ง .....

ตำแหน่ง .....

วันที่ .....

วันที่ .....

### แบบฟอร์มแสดงผลการดำเนินงานตรวจสอบพื้นที่ปลูกยางพาราและปาล์มน้ำมันในพื้นที่ป่าอนุรักษ์ สำนักบริหารพื้นที่อนุรักษ์ที่ 3 (บ้านโป่ง)

การใช้ที่ดิน  ยางพารา อายุ ..... ปี เนื้อที่ประมาณ ..... ไร่  
 ปาล์มน้ำมัน อายุ ..... ปี เนื้อที่ประมาณ ..... ไร่  
 พื้นที่อื่นๆ (ระบุ) ..... เนื้อที่ประมาณ ..... ไร่

ประเภทพื้นที่  ป่าอนุรักษ์ชื่อ อุทยานแห่งชาติลำนครหลวง  
 ป่าสงวนแห่งชาติชื่อ .....  
 พื้นที่อื่นๆ (ระบุ) .....

ที่ตั้ง ชื่อหมู่บ้าน/ชุมชน ..... หมู่ที่ ..... ตำบล ..... อำเภอ ..... จังหวัด .....

ค่าพิกัดกลางแปลง โดยประมาณ(ส่วนภูมิสารสนเทศ) ในพื้นที่

UTM WGS 84 Easting 468026 m.E. UTM WGS 84  47 Easting       m.E.  
 ZONE 47 Northing 1633061 m.N. ZONE  48 Northing       m.N.

ผลการดำเนินการ  ตรวจสอบพื้นที่แล้ว พบว่า.....

อยู่ในแปลงพิสูจน์สิทธิ์ 30 มิ.ย. 41       อยู่ระหว่างการดำเนินการตามมาตรา 22       ดำเนินการตามมาตรา 22 แล้ว  
 ไม่อยู่ในแปลงพิสูจน์สิทธิ์ 30 มิ.ย. 41       อยู่ระหว่างการดำเนินการตามมาตรา 25       ดำเนินการตามมาตรา 25 แล้ว

\*มาตรา 22 พระราชบัญญัติอุทยานแห่งชาติ พ.ศ.2504

\*\*มาตรา 25 พระราชบัญญัติป่าสงวนแห่งชาติ พ.ศ.2535

#### ภาพประกอบ (ถ่ายจากพิกัดกลางแปลงหมุนรอบ 4 ทิศ)

เหนือ R11230010N



ใต้ R11230010S



ตะวันออก R11230010E



ตะวันตก R11230010W



ผู้รับผิดชอบ(หน่วยงาน) .....

ลงชื่อ .....(ผู้สำรวจ)  
( )

ตำแหน่ง .....

วันที่ .....

ลงชื่อ .....(ผู้รับผิดชอบพื้นที่)  
( )

ตำแหน่ง .....

วันที่ .....

วันที่รายงาน □□-□□-□□□□

ครั้งที่รายงาน 01

รหัส R11230011

### แบบฟอร์มแสดงผลการดำเนินงานตรวจสอบพื้นที่ปลูกยางพาราและปาล์มน้ำมันในพื้นที่ป่าอนุรักษ์ สำนักบริหารพื้นที่อนุรักษ์ที่ 3 (บ้านโป่ง)

การใช้ที่ดิน  ยางพารา อายุ ..... ปี เนื้อที่ประมาณ ..... ไร่  
 ปาล์มน้ำมัน อายุ ..... ปี เนื้อที่ประมาณ ..... ไร่  
 พื้นที่อื่นๆ (ระบุ) ..... เนื้อที่ประมาณ ..... ไร่

ประเภทพื้นที่  ป่าอนุรักษ์ชื่อ อุทยานแห่งชาติลำคลองงู  
 ป่าสงวนแห่งชาติชื่อ .....  
 พื้นที่อื่นๆ (ระบุ) .....

ที่ตั้ง ชื่อหมู่บ้าน/ชุมชน ..... หมู่ที่ ..... ตำบล ..... อำเภอ ..... จังหวัด .....

ค่าพิกัดกลางแปลง โดยประมาณ(ส่วนภูมิสารสนเทศ) ในพื้นที่

|            |         |        |          |            |                             |         |   |          |   |      |
|------------|---------|--------|----------|------------|-----------------------------|---------|---|----------|---|------|
| UTM WGS 84 | Easting | 466967 | m.E.     | UTM WGS 84 | <input type="checkbox"/> 47 | Easting | <input type="checkbox"/> <input type="checkbox"/> <input type="checkbox"/> <input type="checkbox"/> <input type="checkbox"/> <input type="checkbox"/> | m.E.     |   |      |
|            | ZONE    | 47     | Northing | 1633134    | m.N.                        | ZONE    | <input type="checkbox"/> 48   | Northing | <input type="checkbox"/> <input type="checkbox"/> <input type="checkbox"/> <input type="checkbox"/> <input type="checkbox"/> <input type="checkbox"/> | m.N. |

ผลการดำเนินการ  ตรวจสอบพื้นที่แล้ว พบว่า.....

|   |   |  |
|---|---|--|
| <input type="checkbox"/> อยู่ในแปลงพิสูจน์สิทธิ์ 30 มิ.ย. 41    | <input type="checkbox"/> อยู่ระหว่างการดำเนินการตามมาตรา 22 | <input type="checkbox"/> ดำเนินการตามมาตรา 22 แล้ว |
| <input type="checkbox"/> ไม่อยู่ในแปลงพิสูจน์สิทธิ์ 30 มิ.ย. 41 | <input type="checkbox"/> อยู่ระหว่างการดำเนินการตามมาตรา 25 | <input type="checkbox"/> ดำเนินการตามมาตรา 25 แล้ว |

\*มาตรา 22 พระราชบัญญัติอุทยานแห่งชาติ พ.ศ.2504      \*\*มาตรา 25 พระราชบัญญัติป่าสงวนแห่งชาติ พ.ศ.2535

ภาพประกอบ (ถ่ายจากพิกัดกลางแปลงหมุนรอบ 4 ทิศ)

เหนือ R11230011N



ใต้ R11230011S



ตะวันออก R11230011E



ตะวันตก R11230011W



ผู้รับผิดชอบ(หน่วยงาน) .....

|                        |                                   |
|------------------------|-----------------------------------|
| ลงชื่อ .....(ผู้สำรวจ) | ลงชื่อ .....(ผู้รับผิดชอบพื้นที่) |
| ( )                    | ( )                               |
| ตำแหน่ง .....          | ตำแหน่ง .....                     |
| วันที่ .....           | วันที่ .....                      |

## แบบฟอร์มแสดงผลการดำเนินงานตรวจสอบพื้นที่ปลูกยางพาราและปาล์มน้ำมันในพื้นที่ป่าอนุรักษ์

## สำนักบริหารพื้นที่อนุรักษ์ที่ 3 (บ้านโป่ง)

การใช้ที่ดิน  ยางพารา อายุ ..... ปี เนื้อที่ประมาณ ..... ไร่  
 ปาล์มน้ำมัน อายุ ..... ปี เนื้อที่ประมาณ ..... ไร่  
 พื้นที่อื่นๆ (ระบุ) ..... เนื้อที่ประมาณ ..... ไร่

ประเภทพื้นที่  ป่าอนุรักษ์ชื่อ อุทยานแห่งชาติลำคลองงู  
 ป่าสงวนแห่งชาติชื่อ .....  
 พื้นที่อื่นๆ (ระบุ) .....

ที่ตั้ง ชื่อหมู่บ้าน/ชุมชน ..... หมู่ที่ ..... ตำบล ..... อำเภอ ..... จังหวัด .....

ค่าพิกัดกลางแปลง โดยประมาณ(ส่วนภูมิสารสนเทศ) ในพื้นที่  
 UTM WGS 84 Easting 464252 m.E. UTM WGS 84  47 Easting  m.E.  
 ZONE 47 Northing 1633221 m.N. ZONE  48 Northing  m.N.

ผลการดำเนินการ  ตรวจสอบพื้นที่แล้ว พบว่า.....

อยู่ในแปลงพิสูจน์สิทธิ์ 30 มิ.ย. 41  อยู่ระหว่างการดำเนินการตามมาตรา 22  ดำเนินการตามมาตรา 22 แล้ว  
 ไม่อยู่ในแปลงพิสูจน์สิทธิ์ 30 มิ.ย. 41  อยู่ระหว่างการดำเนินการตามมาตรา 25  ดำเนินการตามมาตรา 25 แล้ว

\*มาตรา 22 พระราชบัญญัติอุทยานแห่งชาติ พ.ศ.2504

\*\*มาตรา 25 พระราชบัญญัติป่าสงวนแห่งชาติ พ.ศ.2535

## ภาพประกอบ (ถ่ายจากพิกัดกลางแปลงหมุนรอบ 4 ทิศ)

เหนือ R11230012N



ใต้ R11230012S



ตะวันออก R11230012E



ตะวันตก R11230012W



ผู้รับผิดชอบ(หน่วยงาน) .....

ลงชื่อ .....(ผู้สำรวจ)

( )

ตำแหน่ง .....

วันที่ .....

ลงชื่อ .....(ผู้รับผิดชอบพื้นที่)

( )

ตำแหน่ง .....

วันที่ .....

แบบฟอร์มแสดงผลการดำเนินงานตรวจสอบพื้นที่ปลูกยางพาราและปาล์มน้ำมันในพื้นที่ป่าอนุรักษ์  
สำนักบริหารพื้นที่อนุรักษ์ที่ 3 (บ้านโป่ง)

การใช้ที่ดิน  ยางพารา อายุ ..... ปี เนื้อที่ประมาณ ..... ไร่  
 ปาล์มน้ำมัน อายุ ..... ปี เนื้อที่ประมาณ ..... ไร่  
 พื้นที่อื่นๆ (ระบุ) ..... เนื้อที่ประมาณ ..... ไร่

ประเภทพื้นที่  ป่าอนุรักษ์ชื่อ อุทยานแห่งชาติลาคองงู  
 ป่าสงวนแห่งชาติชื่อ .....  
 พื้นที่อื่นๆ (ระบุ) .....

ที่ตั้ง ชื่อหมู่บ้าน/ชุมชน ..... หมู่ที่ ..... ตำบล ..... อำเภอ ..... จังหวัด .....

ค่าพิกัดกลางแปลง โดยประมาณ(ส่วนภูมิสารสนเทศ) ในพื้นที่

UTM WGS 84 Easting 465044 m.E. UTM WGS 84  47 Easting       m.E.  
 ZONE 47 Northing 1633890 m.N. ZONE  48 Northing       m.N.

ผลการดำเนินการ  ตรวจสอบพื้นที่แล้ว พบว่า.....

อยู่ในแปลงพิสูจน์สิทธิ์ 30 มิ.ย. 41  อยู่ระหว่างการดำเนินการตามมาตรา 22  ดำเนินการตามมาตรา 22 แล้ว  
 ไม่อยู่ในแปลงพิสูจน์สิทธิ์ 30 มิ.ย. 41  อยู่ระหว่างการดำเนินการตามมาตรา 25  ดำเนินการตามมาตรา 25 แล้ว

\*มาตรา 22 พระราชบัญญัติอุทยานแห่งชาติ พ.ศ.2504 \*\*มาตรา 25 พระราชบัญญัติป่าสงวนแห่งชาติ พ.ศ.2535

## ภาพประกอบ (ถ่ายจากพิกัดกลางแปลงหมุนรอบ 4 ทิศ)

เหนือ R11230013N



ใต้ R11230013S



ตะวันออก R11230013E



ตะวันตก R11230013W



ผู้รับผิดชอบ(หน่วยงาน) .....

ลงชื่อ .....(ผู้สำรวจ)

ลงชื่อ .....(ผู้รับผิดชอบพื้นที่)

( )

( )

ตำแหน่ง .....

ตำแหน่ง .....

วันที่ .....

วันที่ .....



แบบฟอร์มแสดงผลการดำเนินงานตรวจสอบพื้นที่ปลูกยางพาราและปาล์มน้ำมันในพื้นที่ป่าอนุรักษ์  
สำนักบริหารพื้นที่อนุรักษ์ที่ 3 (บ้านโป่ง)

การใช้ที่ดิน  ยางพารา อายุ ..... ปี เนื้อที่ประมาณ ..... ไร่  
 ปาล์มน้ำมัน อายุ ..... ปี เนื้อที่ประมาณ ..... ไร่  
 พื้นที่อื่นๆ (ระบุ) ..... เนื้อที่ประมาณ ..... ไร่

ประเภทพื้นที่  ป่าอนุรักษ์ชื่อ อุทยานแห่งชาติลาลองงู  
 ป่าสงวนแห่งชาติชื่อ .....  
 พื้นที่อื่นๆ (ระบุ) .....

ที่ตั้ง ชื่อหมู่บ้าน/ชุมชน ..... หมู่ที่ ..... ตำบล ..... อำเภอ ..... จังหวัด .....

ค่าพิกัดกลางแปลง โดยประมาณ(ส่วนภูมิสารสนเทศ) ในพื้นที่

UTM WGS 84 Easting **467359** m.E. UTM WGS 84  47 Easting       m.E.  
 ZONE **47** Northing **1634309** m.N. ZONE  48 Northing       m.N.

ผลการดำเนินการ  ตรวจสอบพื้นที่แล้ว พบว่า.....

อยู่ในแปลงพิสูจน์สิทธิ์ 30 มิ.ย. 41  อยู่ระหว่างการดำเนินการตามมาตรา 22  ดำเนินการตามมาตรา 22 แล้ว  
 ไม่อยู่ในแปลงพิสูจน์สิทธิ์ 30 มิ.ย. 41  อยู่ระหว่างการดำเนินการตามมาตรา 25  ดำเนินการตามมาตรา 25 แล้ว

\*มาตรา 22 พระราชบัญญัติอุทยานแห่งชาติ พ.ศ.2504 \*\*มาตรา 25 พระราชบัญญัติป่าสงวนแห่งชาติ พ.ศ.2535

ภาพประกอบ (ถ่ายจากพิกัดกลางแปลงหมุนรอบ 4 ทิศ)

เหนือ R11230014N



ใต้ R11230014S



ตะวันออก R11230014E



ตะวันตก R11230014W



ผู้รับผิดชอบ(หน่วยงาน) .....

ลงชื่อ .....(ผู้สำรวจ)

ลงชื่อ .....(ผู้รับผิดชอบพื้นที่)

( )

( )

ตำแหน่ง .....

ตำแหน่ง .....

วันที่ .....

วันที่ .....

วันที่รายงาน --

ครั้งที่รายงาน 01

รหัส R11230015

### แบบฟอร์มแสดงผลการดำเนินงานตรวจสอบพื้นที่ปลูกยางพาราและปาล์มน้ำมันในพื้นที่ป่าอนุรักษ์

#### สำนักบริหารพื้นที่อนุรักษ์ที่ 3 (บ้านโป่ง)

การใช้ที่ดิน  ยางพารา อายุ ..... ปี เนื้อที่ประมาณ ..... ไร่  
 ปาล์มน้ำมัน อายุ ..... ปี เนื้อที่ประมาณ ..... ไร่  
 พื้นที่อื่นๆ (ระบุ) ..... เนื้อที่ประมาณ ..... ไร่

ประเภทพื้นที่  ป่าอนุรักษ์ชื่อ อุทยานแห่งชาติลาลองงู  
 ป่าสงวนแห่งชาติชื่อ .....  
 พื้นที่อื่นๆ (ระบุ) .....

ที่ตั้ง ชื่อหมู่บ้าน/ชุมชน ..... หมู่ที่ ..... ตำบล ..... อำเภอ ..... จังหวัด .....

ค่าพิกัดกลางแปลง โดยประมาณ(ส่วนภูมิสารสนเทศ) ในพื้นที่

UTM WGS 84 Easting 466105 m.E. UTM WGS 84  47 Easting  m.E.  
ZONE 47 Northing 1634327 m.N. ZONE  48 Northing  m.N.

ผลการดำเนินการ  ตรวจสอบพื้นที่แล้ว พบว่า.....

อยู่ในแปลงพิสูจน์สิทธิ์ 30 มิ.ย. 41  อยู่ระหว่างการดำเนินการตามมาตรา 22  ดำเนินการตามมาตรา 22 แล้ว  
 ไม่อยู่ในแปลงพิสูจน์สิทธิ์ 30 มิ.ย. 41  อยู่ระหว่างการดำเนินการตามมาตรา 25  ดำเนินการตามมาตรา 25 แล้ว

\*มาตรา 22 พระราชบัญญัติอุทยานแห่งชาติ พ.ศ.2504 \*\*มาตรา 25 พระราชบัญญัติป่าสงวนแห่งชาติ พ.ศ.2535

ภาพประกอบ (ถ่ายจากพิกัดกลางแปลงหมุนรอบ 4 ทิศ)

เหนือ R11230015N



ใต้ R11230015S



ตะวันออก R11230015E



ตะวันตก R11230015W



ผู้รับผิดชอบ(หน่วยงาน) .....

ลงชื่อ .....(ผู้สำรวจ)

ลงชื่อ .....(ผู้รับผิดชอบพื้นที่)

( )

( )

ตำแหน่ง .....

ตำแหน่ง .....

วันที่ .....

วันที่ .....

แบบฟอร์มแสดงผลการดำเนินงานตรวจสอบพื้นที่ปลูกยางพาราและปาล์มน้ำมันในพื้นที่ป่าอนุรักษ์  
สำนักบริหารพื้นที่อนุรักษ์ที่ 3 (บ้านโป่ง)

การใช้ที่ดิน  ยางพารา อายุ ..... ปี เนื้อที่ประมาณ ..... ไร่  
 ปาล์มน้ำมัน อายุ ..... ปี เนื้อที่ประมาณ ..... ไร่  
 พื้นที่อื่นๆ (ระบุ) ..... เนื้อที่ประมาณ ..... ไร่

ประเภทพื้นที่  ป่าอนุรักษ์ชื่อ อุทยานแห่งชาติลาคองงู  
 ป่าสงวนแห่งชาติชื่อ .....  
 พื้นที่อื่นๆ (ระบุ) .....

ที่ตั้ง ชื่อหมู่บ้าน/ชุมชน ..... หมู่ที่ ..... ตำบล ..... อำเภอ ..... จังหวัด .....

ค่าพิกัดกลางแปลง โดยประมาณ(ส่วนภูมิสารสนเทศ) ในพื้นที่

UTM WGS 84 Easting 466158 m.E. UTM WGS 84  47 Easting  m.E.  
 ZONE 47 Northing 1634694 m.N. ZONE  48 Northing  m.N.

ผลการดำเนินการ  ตรวจสอบพื้นที่แล้ว พบว่า.....

อยู่ในแปลงพิสูจนสิทธิ์ 30 มิ.ย. 41  อยู่ระหว่างการดำเนินการตามมาตรา 22  ดำเนินการตามมาตรา 22 แล้ว  
 ไม่อยู่ในแปลงพิสูจนสิทธิ์ 30 มิ.ย. 41  อยู่ระหว่างการดำเนินการตามมาตรา 25  ดำเนินการตามมาตรา 25 แล้ว

\*มาตรา 22 พระราชบัญญัติอุทยานแห่งชาติ พ.ศ.2504      \*\*มาตรา 25 พระราชบัญญัติป่าสงวนแห่งชาติ พ.ศ.2535

## ภาพประกอบ (ถ่ายจากพิกัดกลางแปลงหมุนรอบ 4 ทิศ)

เหนือ R11230016N



ใต้ R11230016S



ตะวันออก R11230016E



ตะวันตก R11230016W



ผู้รับผิดชอบ(หน่วยงาน) .....

ลงชื่อ ..... (ผู้สำรวจ)      ลงชื่อ ..... (ผู้รับผิดชอบพื้นที่)  
 ( )      ( )  
 ตำแหน่ง .....      ตำแหน่ง .....

วันที่ .....      วันที่ .....

แบบฟอร์มแสดงผลการดำเนินงานตรวจสอบพื้นที่ปลูกยางพาราและปาล์มน้ำมันในพื้นที่ป่าอนุรักษ์  
 สำนักบริหารพื้นที่อนุรักษ์ที่ 3 (บ้านโป่ง)

การใช้ที่ดิน  ยางพารา อายุ ..... ปี เนื้อที่ประมาณ ..... ไร่  
 ปาล์มน้ำมัน อายุ ..... ปี เนื้อที่ประมาณ ..... ไร่  
 พื้นที่อื่นๆ (ระบุ) ..... เนื้อที่ประมาณ ..... ไร่

ประเภทพื้นที่  ป่าอนุรักษ์ชื่อ อุทยานแห่งชาติลาคองงู  
 ป่าสงวนแห่งชาติชื่อ .....  
 พื้นที่อื่นๆ (ระบุ) .....

ที่ตั้ง ชื่อหมู่บ้าน/ชุมชน ..... หมู่ที่ ..... ตำบล ..... อำเภอ ..... จังหวัด .....

ค่าพิกัดกลางแปลง โดยประมาณ(ส่วนภูมิสารสนเทศ) ในพื้นที่

UTM WGS 84 Easting 465616 m.E. UTM WGS 84  47 Easting  m.E.  
 ZONE 47 Northing 1635862 m.N. ZONE  48 Northing  m.N.

ผลการดำเนินการ  ตรวจสอบพื้นที่แล้ว พบว่า.....

อยู่ในแปลงพิสูจน์สิทธิ์ 30 มิ.ย. 41  อยู่ระหว่างการดำเนินการตามมาตรา 22  ดำเนินการตามมาตรา 22 แล้ว  
 ไม่อยู่ในแปลงพิสูจน์สิทธิ์ 30 มิ.ย. 41  อยู่ระหว่างการดำเนินการตามมาตรา 25  ดำเนินการตามมาตรา 25 แล้ว

\*มาตรา 22 พระราชบัญญัติอุทยานแห่งชาติ พ.ศ.2504 \*\*มาตรา 25 พระราชบัญญัติป่าสงวนแห่งชาติ พ.ศ.2535

## ภาพประกอบ (ถ่ายจากพิกัดกลางแปลงหมุนรอบ 4 ทิศ)

เหนือ R11230017N



ใต้ R11230017S



ตะวันออก R11230017E



ตะวันตก R11230017W



ผู้รับผิดชอบ(หน่วยงาน) .....

ลงชื่อ .....(ผู้สำรวจ)

ลงชื่อ .....(ผู้รับผิดชอบพื้นที่)

( )

( )

ตำแหน่ง .....

ตำแหน่ง .....

วันที่ .....

วันที่ .....

วันที่รายงาน □□-□□-□□□□

ครั้งที่รายงาน 01

รหัส R11230018

แบบฟอร์มแสดงผลการดำเนินงานตรวจสอบพื้นที่ปลูกยางพาราและปาล์มน้ำมันในพื้นที่ป่าอนุรักษ์  
สำนักบริหารพื้นที่อนุรักษ์ที่ 3 (บ้านโป่ง)

การใช้ที่ดิน  ยางพารา อายุ ..... ปี เนื้อที่ประมาณ ..... ไร่  
 ปาล์มน้ำมัน อายุ ..... ปี เนื้อที่ประมาณ ..... ไร่  
 พื้นที่อื่นๆ (ระบุ) ..... เนื้อที่ประมาณ ..... ไร่

ประเภทพื้นที่  ป่าอนุรักษ์ชื่อ อุทยานแห่งชาติลาลองงู  
 ป่าสงวนแห่งชาติชื่อ .....  
 พื้นที่อื่นๆ (ระบุ) .....

ที่ตั้ง ชื่อหมู่บ้าน/ชุมชน ..... หมู่ที่ ..... ตำบล ..... อำเภอ ..... จังหวัด .....

ค่าพิกัดกลางแปลง โดยประมาณ(ส่วนภูมิสารสนเทศ) ในพื้นที่

UTM WGS 84 Easting 465466 m.E. UTM WGS 84 □ 47 Easting □□□□□□□ m.E.  
 ZONE 47 Northing 1636076 m.N. ZONE □ 48 Northing □□□□□□□□ m.N.

ผลการดำเนินการ  ตรวจสอบพื้นที่แล้ว พบว่า.....

อยู่ในแปลงพิสูจน์สิทธิ์ 30 มิ.ย. 41  อยู่ระหว่างการดำเนินการตามมาตรา 22  ดำเนินการตามมาตรา 22 แล้ว  
 ไม่อยู่ในแปลงพิสูจน์สิทธิ์ 30 มิ.ย. 41  อยู่ระหว่างการดำเนินการตามมาตรา 25  ดำเนินการตามมาตรา 25 แล้ว

\*มาตรา 22 พระราชบัญญัติอุทยานแห่งชาติ พ.ศ.2504 \*\*มาตรา 25 พระราชบัญญัติป่าสงวนแห่งชาติ พ.ศ.2535

ภาพประกอบ (ถ่ายจากพิกัดกลางแปลงหมุนรอบ 4 ทิศ)

เหนือ R11230018N



ใต้ R11230018S



ตะวันออก R11230018E



ตะวันตก R11230018W



ผู้รับผิดชอบ(หน่วยงาน) .....

ลงชื่อ .....(ผู้สำรวจ)

ลงชื่อ .....(ผู้รับผิดชอบพื้นที่)

( )

( )

ตำแหน่ง .....

ตำแหน่ง .....

วันที่ .....

วันที่ .....

แบบฟอร์มแสดงผลการดำเนินงานตรวจสอบพื้นที่ปลูกยางพาราและปาล์มน้ำมันในพื้นที่ป่าอนุรักษ์  
สำนักบริหารพื้นที่อนุรักษ์ที่ 3 (บ้านโป่ง)

การใช้ที่ดิน  ยางพารา อายุ ..... ปี เนื้อที่ประมาณ ..... ไร่  
 ปาล์มน้ำมัน อายุ ..... ปี เนื้อที่ประมาณ ..... ไร่  
 พื้นที่อื่นๆ (ระบุ) ..... เนื้อที่ประมาณ ..... ไร่

ประเภทพื้นที่  ป่าอนุรักษ์ชื่อ อุทยานแห่งชาติลาลองงู  
 ป่าสงวนแห่งชาติชื่อ .....  
 พื้นที่อื่นๆ (ระบุ) .....

ที่ตั้ง ชื่อหมู่บ้าน/ชุมชน ..... หมู่ที่ ..... ตำบล ..... อำเภอ ..... จังหวัด .....

ค่าพิกัดกลางแปลง โดยประมาณ(ส่วนภูมิสารสนเทศ) ในพื้นที่  
 UTM WGS 84 Easting 465351 m.E. UTM WGS 84  47 Easting  m.E.  
 ZONE 47 Northing 1636318 m.N. ZONE  48 Northing  m.N.

ผลการดำเนินการ  ตรวจสอบพื้นที่แล้ว พบว่า.....

อยู่ในแปลงพิสูจน์สิทธิ์ 30 มิ.ย. 41  อยู่ระหว่างการดำเนินการตามมาตรา 22  ดำเนินการตามมาตรา 22 แล้ว  
 ไม่อยู่ในแปลงพิสูจน์สิทธิ์ 30 มิ.ย. 41  อยู่ระหว่างการดำเนินการตามมาตรา 25  ดำเนินการตามมาตรา 25 แล้ว

\*มาตรา 22 พระราชบัญญัติอุทยานแห่งชาติ พ.ศ.2504

\*\*มาตรา 25 พระราชบัญญัติป่าสงวนแห่งชาติ พ.ศ.2535

ภาพประกอบ (ถ่ายจากพิกัดกลางแปลงหมุนรอบ 4 ทิศ)

เหนือ R11230019N



ใต้ R11230019S



ตะวันออก R11230019E



ตะวันตก R11230019W



ผู้รับผิดชอบ(หน่วยงาน) .....

ลงชื่อ .....(ผู้สำรวจ)

ลงชื่อ .....(ผู้รับผิดชอบพื้นที่)

( )

( )

ตำแหน่ง .....

ตำแหน่ง .....

วันที่ .....

วันที่ .....



แบบฟอร์มแสดงผลการดำเนินงานตรวจสอบพื้นที่ปลูกยางพาราและปาล์มน้ำมันในพื้นที่ป่าอนุรักษ์  
สำนักบริหารพื้นที่อนุรักษ์ที่ 3 (บ้านโป่ง)

การใช้ที่ดิน  ยางพารา อายุ ..... ปี เนื้อที่ประมาณ ..... ไร่  
 ปาล์มน้ำมัน อายุ ..... ปี เนื้อที่ประมาณ ..... ไร่  
 พื้นที่อื่นๆ (ระบุ) ..... เนื้อที่ประมาณ ..... ไร่  
ประเภทพื้นที่  ป่าอนุรักษ์ชื่อ อุทยานแห่งชาติลาลองงู  
 ป่าสงวนแห่งชาติชื่อ .....  
 พื้นที่อื่นๆ (ระบุ) .....  
ที่ตั้ง ชื่อหมู่บ้าน/ชุมชน ..... หมู่ที่ ..... ตำบล ..... อำเภอ ..... จังหวัด .....

ค่าพิกัดกลางแปลง โดยประมาณ(ส่วนภูมิสารสนเทศ) ในพื้นที่  
UTM WGS 84 Easting **466254** m.E. UTM WGS 84 □□ 47 Easting □□□□□□□□ m.E.  
ZONE **47** Northing **1643566** m.N. ZONE □□ 48 Northing □□□□□□□□ m.N.

ผลการดำเนินการ  ตรวจสอบพื้นที่แล้ว พบว่า.....  
 อยู่ในแปลงพิสูจน์สิทธิ์ 30 มิ.ย. 41  อยู่ระหว่างการดำเนินการตามมาตรา 22  ดำเนินการตามมาตรา 22 แล้ว  
 ไม่อยู่ในแปลงพิสูจน์สิทธิ์ 30 มิ.ย. 41  อยู่ระหว่างการดำเนินการตามมาตรา 25  ดำเนินการตามมาตรา 25 แล้ว  
\*มาตรา 22 พระราชบัญญัติอุทยานแห่งชาติ พ.ศ.2504 \*\*มาตรา 25 พระราชบัญญัติป่าสงวนแห่งชาติ พ.ศ.2535

ภาพประกอบ (ถ่ายจากพิกัดกลางแปลงหมุนรอบ 4 ทิศ)

เหนือ R11230021N



ใต้ R11230021S



ตะวันออก R11230021E



ตะวันตก R11230021W



ผู้รับผิดชอบ(หน่วยงาน) .....

ลงชื่อ .....(ผู้สำรวจ)

ลงชื่อ .....(ผู้รับผิดชอบพื้นที่)

( )

( )

ตำแหน่ง .....

ตำแหน่ง .....

วันที่ .....

วันที่ .....



แบบฟอร์มแสดงผลการดำเนินงานตรวจสอบพื้นที่ปลูกยางพาราและปาล์มน้ำมันในพื้นที่ป่าอนุรักษ์  
 สำนักบริหารพื้นที่อนุรักษ์ที่ 3 (บ้านโป่ง)

การใช้ที่ดิน  ยางพารา อายุ ..... ปี เนื้อที่ประมาณ ..... ไร่  
 ปาล์มน้ำมัน อายุ ..... ปี เนื้อที่ประมาณ ..... ไร่  
 พื้นที่อื่นๆ (ระบุ) ..... เนื้อที่ประมาณ ..... ไร่

ประเภทพื้นที่  ป่าอนุรักษ์ชื่อ อุทยานแห่งชาติลำคลองงู  
 ป่าสงวนแห่งชาติชื่อ .....  
 พื้นที่อื่นๆ (ระบุ) .....

ที่ตั้ง ชื่อหมู่บ้าน/ชุมชน ..... หมู่ที่ ..... ตำบล ..... อำเภอ ..... จังหวัด .....

ค่าพิกัดกลางแปลง โดยประมาณ(ส่วนภูมิสารสนเทศ) ในพื้นที่

UTM WGS 84 Easting 474165 m.E. UTM WGS 84  47 Easting  m.E.  
 ZONE 47 Northing 1643688 m.N. ZONE  48 Northing  m.N.

ผลการดำเนินการ  ตรวจสอบพื้นที่แล้ว พบว่า.....

อยู่ในแปลงพิสูจน์สิทธิ์ 30 มิ.ย. 41  อยู่ระหว่างการดำเนินการตามมาตรา 22  ดำเนินการตามมาตรา 22 แล้ว  
 ไม่อยู่ในแปลงพิสูจน์สิทธิ์ 30 มิ.ย. 41  อยู่ระหว่างการดำเนินการตามมาตรา 25  ดำเนินการตามมาตรา 25 แล้ว

\*มาตรา 22 พระราชบัญญัติอุทยานแห่งชาติ พ.ศ.2504 \*\*มาตรา 25 พระราชบัญญัติป่าสงวนแห่งชาติ พ.ศ.2535

ภาพประกอบ (ถ่ายจากพิกัดกลางแปลงหมุนรอบ 4 ทิศ)

เหนือ R11230022N



ใต้ R11230022S



ตะวันออก R11230022E



ตะวันตก R11230022W



ผู้รับผิดชอบ(หน่วยงาน) .....

ลงชื่อ .....(ผู้สำรวจ)

ลงชื่อ .....(ผู้รับผิดชอบพื้นที่)

( )

( )

ตำแหน่ง .....

ตำแหน่ง .....

วันที่ .....

วันที่ .....

แบบฟอร์มแสดงผลการดำเนินงานตรวจสอบพื้นที่ปลูกยางพาราและปาล์มน้ำมันในพื้นที่ป่าอนุรักษ์  
สำนักบริหารพื้นที่อนุรักษ์ที่ 3 (บ้านโป่ง)

การใช้ที่ดิน  ยางพารา อายุ ..... ปี เนื้อที่ประมาณ ..... ไร่  
 ปาล์มน้ำมัน อายุ ..... ปี เนื้อที่ประมาณ ..... ไร่  
 พื้นที่อื่นๆ (ระบุ) ..... เนื้อที่ประมาณ ..... ไร่

ประเภทพื้นที่  ป่าอนุรักษ์ชื่อ อุทยานแห่งชาติลาลองงู  
 ป่าสงวนแห่งชาติชื่อ .....  
 พื้นที่อื่นๆ (ระบุ) .....

ที่ตั้ง ชื่อหมู่บ้าน/ชุมชน ..... หมู่ที่ ..... ตำบล ..... อำเภอ ..... จังหวัด .....

ค่าพิกัดกลางแปลง โดยประมาณ(ส่วนภูมิสารสนเทศ) ในพื้นที่

UTM WGS 84 Easting **473459** m.E. UTM WGS 84  47 Easting       m.E.  
ZONE **47** Northing **1644334** m.N. ZONE  48 Northing       m.N.

ผลการดำเนินการ  ตรวจสอบพื้นที่แล้ว พบว่า.....


- อยู่ในแปลงพิสูจน์สิทธิ์ 30 มิ.ย. 41       อยู่ระหว่างการดำเนินการตามมาตรา 22       ดำเนินการตามมาตรา 22 แล้ว  
 ไม่อยู่ในแปลงพิสูจน์สิทธิ์ 30 มิ.ย. 41       อยู่ระหว่างการดำเนินการตามมาตรา 25       ดำเนินการตามมาตรา 25 แล้ว

\*มาตรา 22 พระราชบัญญัติอุทยานแห่งชาติ พ.ศ.2504


\*\*มาตรา 25 พระราชบัญญัติป่าสงวนแห่งชาติ พ.ศ.2535

ภาพประกอบ (ถ่ายจากพิกัดกลางแปลงหมุนรอบ 4 ทิศ)

เหนือ R11230023N



ใต้ R11230023S



ตะวันออก R11230023E



ตะวันตก R11230023W



ผู้รับผิดชอบ(หน่วยงาน) .....

ลงชื่อ .....(ผู้สำรวจ)

( )

ตำแหน่ง .....

วันที่ .....

ลงชื่อ .....(ผู้รับผิดชอบพื้นที่)

( )

ตำแหน่ง .....

วันที่ .....

วันที่รายงาน    □□-□□-□□□□

ครั้งที่รายงาน 01

รหัส R11230024

แบบฟอร์มแสดงผลการดำเนินงานตรวจสอบพื้นที่ปลูกยางพาราและปาล์มน้ำมันในพื้นที่ป่าอนุรักษ์

สำนักบริหารพื้นที่อนุรักษ์ที่ 3 (บ้านโป่ง)

|               |   |
|---------------|---|
| การใช้ที่ดิน  | <input type="checkbox"/> ยางพารา      อายุ ..... ปี      เนื้อที่ประมาณ ..... ไร่     |
|               | <input type="checkbox"/> ปาล์มน้ำมัน      อายุ ..... ปี      เนื้อที่ประมาณ ..... ไร่ |
|               | <input type="checkbox"/> พื้นที่อื่นๆ (ระบุ) .....      เนื้อที่ประมาณ ..... ไร่      |
| ประเภทพื้นที่ | <input type="checkbox"/> ป่าอนุรักษ์ชื่อ อุทยานแห่งชาติลำคลองงู                       |
|               | <input type="checkbox"/> ป่าสงวนแห่งชาติชื่อ .....                                    |
|               | <input type="checkbox"/> พื้นที่อื่นๆ (ระบุ) .....                                    |
| ที่ตั้ง       | ชื่อหมู่บ้าน/ชุมชน ..... หมู่ที่ ..... ตำบล ..... อำเภอ ..... จังหวัด .....           |




|  |   |           |
|--|---|-----------|
| ค่าพิกัดกลางแปลง                         | โดยประมาณ(ส่วนภูมิสารสนเทศ)   | ในพื้นที่ |
| UTM WGS 84    Easting <b>466470</b> m.E. | UTM WGS 84 <input type="checkbox"/> 47 Easting <input type="checkbox"/> □□□□□□□□ m.E. |           |
| ZONE 47    Northing <b>1644537</b> m.N.  | ZONE <input type="checkbox"/> 48 Northing <input type="checkbox"/> □□□□□□□□ m.N.      |           |

ผลการดำเนินการ     ตรวจสอบพื้นที่แล้ว    พบว่า.....

|   |   |  |
|---|---|--|
| <input type="checkbox"/> อยู่ในแปลงพิสูจน์สิทธิ์ 30 มิ.ย. 41    | <input type="checkbox"/> อยู่ระหว่างการดำเนินการตามมาตรา 22 | <input type="checkbox"/> ดำเนินการตามมาตรา 22 แล้ว |
| <input type="checkbox"/> ไม่อยู่ในแปลงพิสูจน์สิทธิ์ 30 มิ.ย. 41 | <input type="checkbox"/> อยู่ระหว่างการดำเนินการตามมาตรา 25 | <input type="checkbox"/> ดำเนินการตามมาตรา 25 แล้ว |

\*มาตรา 22 พระราชบัญญัติอุทยานแห่งชาติ พ.ศ.2504      \*\*มาตรา 25 พระราชบัญญัติป่าสงวนแห่งชาติ พ.ศ.2535

ภาพประกอบ (ถ่ายจากพิกัดกลางแปลงหมุนรอบ 4 ทิศ)

|   |  |
|---|--|
| เหนือ R11230024N  | ใต้ R11230024S   |
|  |  |
| ตะวันออก R11230024E   | ตะวันตก R11230024W   |
|  |  |

|                              |                                   |
|------------------------------|-----------------------------------|
| ผู้รับผิดชอบ(หน่วยงาน) ..... | ผู้รับผิดชอบ(พื้นที่) .....       |
| ลงชื่อ .....(ผู้สำรวจ)       | ลงชื่อ .....(ผู้รับผิดชอบพื้นที่) |
| ( ..... )                    | ( ..... )                         |
| ตำแหน่ง .....                | ตำแหน่ง .....                     |
| วันที่ .....                 | วันที่ .....                      |

วันที่รายงาน --

ครั้งที่รายงาน 01

รหัส R11230025

### แบบฟอร์มแสดงผลการดำเนินงานตรวจสอบพื้นที่ปลูกยางพาราและปาล์มน้ำมันในพื้นที่ป่าอนุรักษ์ สำนักบริหารพื้นที่อนุรักษ์ที่ 3 (บ้านโป่ง)

|               |   |            |    |                      |     |
|---------------|---|------------|----|----------------------|-----|
| การใช้ที่ดิน  | <input type="checkbox"/> ยางพารา  | อายุ ..... | ปี | เนื้อที่ประมาณ ..... | ไร่ |
|               | <input type="checkbox"/> ปาล์มน้ำมัน  | อายุ ..... | ปี | เนื้อที่ประมาณ ..... | ไร่ |
|               | <input type="checkbox"/> พื้นที่อื่นๆ (ระบุ) .....                          |            |    | เนื้อที่ประมาณ ..... | ไร่ |
| ประเภทพื้นที่ | <input type="checkbox"/> ป่าอนุรักษ์ชื่อ อุทยานแห่งชาติลี้ดล่องงู           |            |    |                      |     |
|               | <input type="checkbox"/> ป่าสงวนแห่งชาติชื่อ .....                          |            |    |                      |     |
|               | <input type="checkbox"/> พื้นที่อื่นๆ (ระบุ) .....                          |            |    |                      |     |
| ที่ตั้ง       | ชื่อหมู่บ้าน/ชุมชน ..... หมู่ที่ ..... ตำบล ..... อำเภอ ..... จังหวัด ..... |            |    |                      |     |

|                    |                             |   |
|--------------------|-----------------------------|---|
| ค่าพิกัดกลางแปลง   | โดยประมาณ(ส่วนภูมิสารสนเทศ) | ในพื้นที่   |
| UTM WGS 84 Easting | 476297 m.E.                 | UTM WGS 84 <input type="text"/> 47 Easting <input type="text"/> <input type="text"/> <input type="text"/> <input type="text"/> <input type="text"/> <input type="text"/> m.E. |
| ZONE 47 Northing   | 1644603 m.N.                | ZONE <input type="text"/> 48 Northing <input type="text"/> <input type="text"/> <input type="text"/> <input type="text"/> <input type="text"/> <input type="text"/> m.N.      |

ผลการดำเนินการ  ตรวจสอบพื้นที่แล้ว พบว่า.....

|   |   |  |
|---|---|--|
| <input type="checkbox"/> อยู่ในแปลงพิสูจน์สิทธิ์ 30 มิ.ย. 41    | <input type="checkbox"/> อยู่ระหว่างการดำเนินการตามมาตรา 22 | <input type="checkbox"/> ดำเนินการตามมาตรา 22 แล้ว |
| <input type="checkbox"/> ไม่อยู่ในแปลงพิสูจน์สิทธิ์ 30 มิ.ย. 41 | <input type="checkbox"/> อยู่ระหว่างการดำเนินการตามมาตรา 25 | <input type="checkbox"/> ดำเนินการตามมาตรา 25 แล้ว |

\*มาตรา 22 พระราชบัญญัติอุทยานแห่งชาติ พ.ศ.2504      \*\*มาตรา 25 พระราชบัญญัติป่าสงวนแห่งชาติ พ.ศ.2535

ภาพประกอบ (ถ่ายจากพิกัดกลางแปลงหมุนรอบ 4 ทิศ)

|  |  |
|--|--|
| เหนือ R11230025N   | ใต้ R11230025S   |
| <div style="border: 1px solid black; width: 100%; height: 150px;"></div> | <div style="border: 1px solid black; width: 100%; height: 150px;"></div> |
| ตะวันออก R11230025E  | ตะวันตก R11230025W   |
| <div style="border: 1px solid black; width: 100%; height: 150px;"></div> | <div style="border: 1px solid black; width: 100%; height: 150px;"></div> |

|                              |                           |
|------------------------------|---------------------------|
| ผู้รับผิดชอบ(หน่วยงาน) ..... | ผู้รับผิดชอบพื้นที่ ..... |
| ลงชื่อ .....                 | ลงชื่อ .....              |
| ( )                          | ( )                       |
| ตำแหน่ง .....                | ตำแหน่ง .....             |
| วันที่ .....                 | วันที่ .....              |

## แบบฟอร์มแสดงผลการดำเนินงานตรวจสอบพื้นที่ปลูกยางพาราและปาล์มน้ำมันในพื้นที่ป่าอนุรักษ์

## สำนักบริหารพื้นที่อนุรักษ์ที่ 3 (บ้านโป่ง)

การใช้ที่ดิน  ยางพารา อายุ ..... ปี เนื้อที่ประมาณ ..... ไร่  
 ปาล์มน้ำมัน อายุ ..... ปี เนื้อที่ประมาณ ..... ไร่  
 พื้นที่อื่นๆ (ระบุ) ..... เนื้อที่ประมาณ ..... ไร่

ประเภทพื้นที่  ป่าอนุรักษ์ชื่อ อุทยานแห่งชาติลาลองงู  
 ป่าสงวนแห่งชาติชื่อ .....  
 พื้นที่อื่นๆ (ระบุ) .....

ที่ตั้ง ชื่อหมู่บ้าน/ชุมชน ..... หมู่ที่ ..... ตำบล ..... อำเภอ ..... จังหวัด .....

ค่าพิกัดกลางแปลง โดยประมาณ(ส่วนภูมิสารสนเทศ) ในพื้นที่

UTM WGS 84 Easting 473137 m.E. UTM WGS 84  47 Easting       m.E.  
 ZONE 47 Northing 1645481 m.N. ZONE  48 Northing       m.N.

ผลการดำเนินการ  ตรวจสอบพื้นที่แล้ว พบว่า.....

อยู่ในแปลงพิสูจนสิทธิ์ 30 มิ.ย. 41  อยู่ระหว่างการดำเนินการตามมาตรา 22  ดำเนินการตามมาตรา 22 แล้ว  
 ไม่อยู่ในแปลงพิสูจนสิทธิ์ 30 มิ.ย. 41  อยู่ระหว่างการดำเนินการตามมาตรา 25  ดำเนินการตามมาตรา 25 แล้ว

\*มาตรา 22 พระราชบัญญัติอุทยานแห่งชาติ พ.ศ.2504 \*\*มาตรา 25 พระราชบัญญัติป่าสงวนแห่งชาติ พ.ศ.2535

## ภาพประกอบ (ถ่ายจากพิกัดกลางแปลงหมุนรอบ 4 ทิศ)

เหนือ R11230026N



ใต้ R11230026S



ตะวันออก R11230026E



ตะวันตก R11230026W



ผู้รับผิดชอบ(หน่วยงาน) .....

ลงชื่อ .....(ผู้สำรวจ)

( )

ตำแหน่ง .....

วันที่ .....

ลงชื่อ .....(ผู้รับผิดชอบพื้นที่)

( )

ตำแหน่ง .....

วันที่ .....



**แบบฟอร์มแสดงผลการดำเนินงานตรวจสอบพื้นที่ปลูกยางพาราและปาล์มน้ำมันในพื้นที่ป่าอนุรักษ์**  
**สำนักบริหารพื้นที่อนุรักษ์ที่ 3 (บ้านโป่ง)**

การใช้ที่ดิน  ยางพารา อายุ ..... ปี เนื้อที่ประมาณ ..... ไร่  
 ปาล์มน้ำมัน อายุ ..... ปี เนื้อที่ประมาณ ..... ไร่  
 พื้นที่อื่นๆ (ระบุ) ..... เนื้อที่ประมาณ ..... ไร่

ประเภทพื้นที่  ป่าอนุรักษ์ชื่อ อุทยานแห่งชาติลำคลองงู  
 ป่าสงวนแห่งชาติชื่อ .....  
 พื้นที่อื่นๆ (ระบุ) .....

ที่ตั้ง ชื่อหมู่บ้าน/ชุมชน ..... หมู่ที่ ..... ตำบล ..... อำเภอ ..... จังหวัด .....

**ค่าพิกัดกลางแปลง โดยประมาณ(ส่วนภูมิสารสนเทศ) ในพื้นที่**

|                    |                       |  |  |
|--------------------|-----------------------|--|--|
| UTM WGS 84 Easting | 472715 m.E.           | UTM WGS 84 <input type="text"/> 47 Easting | <input type="text"/> <input type="text"/> <input type="text"/> <input type="text"/> <input type="text"/> m.E.                      |
| ZONE 47            | Northing 1646510 m.N. | ZONE <input type="text"/> 48 Northing      | <input type="text"/> <input type="text"/> <input type="text"/> <input type="text"/> <input type="text"/> <input type="text"/> m.N. |

ผลการดำเนินการ  ตรวจสอบพื้นที่แล้ว พบว่า.....

|   |   |  |
|---|---|--|
| <input type="checkbox"/> อยู่ในแปลงพิสูจน์สิทธิ์ 30 มิ.ย. 41    | <input type="checkbox"/> อยู่ระหว่างการดำเนินการตามมาตรา 22 | <input type="checkbox"/> ดำเนินการตามมาตรา 22 แล้ว |
| <input type="checkbox"/> ไม่อยู่ในแปลงพิสูจน์สิทธิ์ 30 มิ.ย. 41 | <input type="checkbox"/> อยู่ระหว่างการดำเนินการตามมาตรา 25 | <input type="checkbox"/> ดำเนินการตามมาตรา 25 แล้ว |

\*มาตรา 22 พระราชบัญญัติอุทยานแห่งชาติ พ.ศ.2504      \*\*มาตรา 25 พระราชบัญญัติป่าสงวนแห่งชาติ พ.ศ.2535

**ภาพประกอบ (ถ่ายจากพิกัดกลางแปลงหมุนรอบ 4 ทิศ)**

เหนือ R11230028N




ใต้ R11230028S



ตะวันออก R11230028E



ตะวันตก R11230028W



ผู้รับผิดชอบ(หน่วยงาน) .....

ลงชื่อ .....(ผู้สำรวจ)

( )

ตำแหน่ง .....

วันที่ .....

ลงชื่อ .....(ผู้รับผิดชอบพื้นที่)

( )

ตำแหน่ง .....

วันที่ .....

แบบฟอร์มแสดงผลการดำเนินงานตรวจสอบพื้นที่ปลูกยางพาราและปาล์มน้ำมันในพื้นที่ป่าอนุรักษ์  
สำนักบริหารพื้นที่อนุรักษ์ที่ 3 (บ้านโป่ง)

การใช้ที่ดิน  ยางพารา อายุ ..... ปี เนื้อที่ประมาณ ..... ไร่  
 ปาล์มน้ำมัน อายุ ..... ปี เนื้อที่ประมาณ ..... ไร่  
 พื้นที่อื่นๆ (ระบุ) ..... เนื้อที่ประมาณ ..... ไร่

ประเภทพื้นที่  ป่าอนุรักษ์ชื่อ อุทยานแห่งชาติล้าคลองงู  
 ป่าสงวนแห่งชาติชื่อ .....  
 พื้นที่อื่นๆ (ระบุ) .....

ที่ตั้ง ชื่อหมู่บ้าน/ชุมชน ..... หมู่ที่ ..... ตำบล ..... อำเภอ ..... จังหวัด .....

ค่าพิกัดกลางแปลง โดยประมาณ(ส่วนภูมิสารสนเทศ) ในพื้นที่

UTM WGS 84 Easting 479568 m.E. UTM WGS 84  47 Easting  m.E.  
 ZONE 47 Northing 1646629 m.N. ZONE  48 Northing  m.N.

ผลการดำเนินการ  ตรวจสอบพื้นที่แล้ว พบว่า.....

อยู่ในแปลงพิสูจน์สิทธิ์ 30 มิ.ย. 41  อยู่ระหว่างการดำเนินการตามมาตรา 22  ดำเนินการตามมาตรา 22 แล้ว  
 ไม่อยู่ในแปลงพิสูจน์สิทธิ์ 30 มิ.ย. 41  อยู่ระหว่างการดำเนินการตามมาตรา 25  ดำเนินการตามมาตรา 25 แล้ว

\*มาตรา 22 พระราชบัญญัติอุทยานแห่งชาติ พ.ศ.2504 \*\*มาตรา 25 พระราชบัญญัติป่าสงวนแห่งชาติ พ.ศ.2535

ภาพประกอบ (ถ่ายจากพิกัดกลางแปลงหมุนรอบ 4 ทิศ)

เหนือ P11230029N



ใต้ P11230029S



ตะวันออก P11230029E



ตะวันตก P11230029W



ผู้รับผิดชอบ(หน่วยงาน) .....

ลงชื่อ .....(ผู้สำรวจ)

( )

ตำแหน่ง .....

วันที่ .....

ลงชื่อ .....(ผู้รับผิดชอบพื้นที่)

( )

ตำแหน่ง .....

วันที่ .....



แบบฟอร์มแสดงผลการดำเนินงานตรวจสอบพื้นที่ปลูกยางพาราและปาล์มน้ำมันในพื้นที่ป่าอนุรักษ์  
สำนักบริหารพื้นที่อนุรักษ์ที่ 3 (บ้านโป่ง)

การใช้ที่ดิน  ยางพารา อายุ ..... ปี เนื้อที่ประมาณ ..... ไร่  
 ปาล์มน้ำมัน อายุ ..... ปี เนื้อที่ประมาณ ..... ไร่  
 พื้นที่อื่นๆ (ระบุ) ..... เนื้อที่ประมาณ ..... ไร่

ประเภทพื้นที่  ป่าอนุรักษ์ชื่อ อุทยานแห่งชาติล้าคลองงู  
 ป่าสงวนแห่งชาติชื่อ .....  
 พื้นที่อื่นๆ (ระบุ) .....

ที่ตั้ง ชื่อหมู่บ้าน/ชุมชน ..... หมู่ที่ ..... ตำบล ..... อำเภอ ..... จังหวัด .....

ค่าพิกัดกลางแปลง โดยประมาณ(ส่วนภูมิสารสนเทศ) ในพื้นที่

UTM WGS 84 Easting 472167 m.E. UTM WGS 84  47 Easting  m.E.  
 ZONE 47 Northing 1647172 m.N. ZONE  48 Northing  m.N.

ผลการดำเนินการ  ตรวจสอบพื้นที่แล้ว พบว่า.....

อยู่ในแปลงพิสูจน์สิทธิ์ 30 มิ.ย. 41  อยู่ระหว่างการดำเนินการตามมาตรา 22  ดำเนินการตามมาตรา 22 แล้ว  
 ไม่อยู่ในแปลงพิสูจน์สิทธิ์ 30 มิ.ย. 41  อยู่ระหว่างการดำเนินการตามมาตรา 25  ดำเนินการตามมาตรา 25 แล้ว

\*มาตรา 22 พระราชบัญญัติอุทยานแห่งชาติ พ.ศ.2504 \*\*มาตรา 25 พระราชบัญญัติป่าสงวนแห่งชาติ พ.ศ.2535

ภาพประกอบ (ถ่ายจากพิกัดกลางแปลงหมุนรอบ 4 ทิศ)

เหนือ P11230030N



ใต้ P11230030S



ตะวันออก P11230030E



ตะวันตก P11230030W



ผู้รับผิดชอบ(หน่วยงาน) .....

ลงชื่อ .....(ผู้สำรวจ)

ลงชื่อ .....(ผู้รับผิดชอบพื้นที่)

( )

( )

ตำแหน่ง .....

ตำแหน่ง .....

วันที่ .....

วันที่ .....

วันที่รายงาน --

ครั้งที่รายงาน 01

รหัส R11230031

**แบบฟอร์มแสดงผลการดำเนินงานตรวจสอบพื้นที่ปลูกยางพาราและปาล์มน้ำมันในพื้นที่ป่าอนุรักษ์  
สำนักบริหารพื้นที่อนุรักษ์ที่ 3 (บ้านโป่ง)**

การใช้ที่ดิน  ยางพารา อายุ ..... ปี เนื้อที่ประมาณ ..... ไร่  
 ปาล์มน้ำมัน อายุ ..... ปี เนื้อที่ประมาณ ..... ไร่  
 พื้นที่อื่นๆ (ระบุ) ..... เนื้อที่ประมาณ ..... ไร่

ประเภทพื้นที่  ป่าอนุรักษ์ชื่อ อุทยานแห่งชาติลำคลองงู  
 ป่าสงวนแห่งชาติชื่อ .....  
 พื้นที่อื่นๆ (ระบุ) .....

ที่ตั้ง ชื่อหมู่บ้าน/ชุมชน ..... หมู่ที่ ..... ตำบล ..... อำเภอ ..... จังหวัด .....

ค่าพิกัดกลางแปลง โดยประมาณ(ส่วนภูมิสารสนเทศ) ในพื้นที่





UTM WGS 84 Easting **471894** m.E. UTM WGS 84  47 Easting  m.E.  
ZONE **47** Northing **1647695** m.N. ZONE  48 Northing  m.N.

ผลการดำเนินการ  ตรวจสอบพื้นที่แล้ว พบว่า.....

อยู่ในแปลงพิสูจน์สิทธิ์ 30 มิ.ย. 41  อยู่ระหว่างการดำเนินการตามมาตรา 22  ดำเนินการตามมาตรา 22 แล้ว  
 ไม่อยู่ในแปลงพิสูจน์สิทธิ์ 30 มิ.ย. 41  อยู่ระหว่างการดำเนินการตามมาตรา 25  ดำเนินการตามมาตรา 25 แล้ว

\*มาตรา 22 พระราชบัญญัติอุทยานแห่งชาติ พ.ศ.2504 \*\*มาตรา 25 พระราชบัญญัติป่าสงวนแห่งชาติ พ.ศ.2535

**ภาพประกอบ (ถ่ายจากพิกัดกลางแปลงหมุนรอบ 4 ทิศ)**

|   |  |
|---|--|
| เหนือ R11230031N  | ใต้ R11230031S   |
|  |  |
| ตะวันออก R11230031E   | ตะวันตก R11230031W   |
|  |  |

ผู้รับผิดชอบ(หน่วยงาน) .....

|               |               |
|---------------|---------------|
| ลงชื่อ .....  | ลงชื่อ .....  |
| ( )           | ( )           |
| ตำแหน่ง ..... | ตำแหน่ง ..... |
| วันที่ .....  | วันที่ .....  |

วันที่รายงาน --

ครั้งที่รายงาน 01

รหัส R11230032

### แบบฟอร์มแสดงผลการดำเนินงานตรวจสอบพื้นที่ปลูกยางพาราและปาล์มน้ำมันในพื้นที่ป่าอนุรักษ์ สำนักบริหารพื้นที่อนุรักษ์ที่ 3 (บ้านโป่ง)

**การใช้ที่ดิน**

ยางพารา อายุ ..... ปี เนื้อที่ประมาณ ..... ไร่

ปาล์มน้ำมัน อายุ ..... ปี เนื้อที่ประมาณ ..... ไร่

พื้นที่อื่นๆ (ระบุ) ..... เนื้อที่ประมาณ ..... ไร่

**ประเภทพื้นที่**

ป่าอนุรักษ์ชื่อ อุทยานแห่งชาติลาลองงู

ป่าสงวนแห่งชาติชื่อ .....

พื้นที่อื่นๆ (ระบุ) .....

**ที่ตั้ง** ชื่อหมู่บ้าน/ชุมชน ..... หมู่ที่ ..... ตำบล ..... อำเภอ ..... จังหวัด .....

**ค่าพิกัดกลางแปลง** โดยประมาณ(ส่วนภูมิสารสนเทศ) **ในพื้นที่**

UTM WGS 84 Easting **472143** m.E. UTM WGS 84  47 Easting  m.E.

ZONE **47** Northing **1649300** m.N. ZONE  48 Northing  m.N.

**ผลการดำเนินการ**  ตรวจสอบพื้นที่แล้ว พบว่า.....

อยู่ในแปลงพิสูจน์สิทธิ์ 30 มิ.ย. 41  อยู่ระหว่างการดำเนินการตามมาตรา 22  ดำเนินการตามมาตรา 22 แล้ว

ไม่อยู่ในแปลงพิสูจน์สิทธิ์ 30 มิ.ย. 41  อยู่ระหว่างการดำเนินการตามมาตรา 25  ดำเนินการตามมาตรา 25 แล้ว

\*มาตรา 22 พระราชบัญญัติอุทยานแห่งชาติ พ.ศ.2504      \*\*มาตรา 25 พระราชบัญญัติป่าสงวนแห่งชาติ พ.ศ.2535

ภาพประกอบ (ถ่ายจากพิกัดกลางแปลงหมุนรอบ 4 ทิศ)

เหนือ R11230032N



ใต้ R11230032S



ตะวันออก R11230032E



ตะวันตก R11230032W



ผู้รับผิดชอบ(หน่วยงาน) .....

ลงชื่อ .....(ผู้สำรวจ)

ลงชื่อ .....(ผู้รับผิดชอบพื้นที่)

( )

( )

ตำแหน่ง .....

ตำแหน่ง .....

วันที่ .....

วันที่ .....

แบบฟอร์มแสดงผลการดำเนินงานตรวจสอบพื้นที่ปลูกยางพาราและปาล์มน้ำมันในพื้นที่ป่าอนุรักษ์  
สำนักบริหารพื้นที่อนุรักษ์ที่ 3 (บ้านโป่ง)

การใช้ที่ดิน  ยางพารา อายุ ..... ปี เนื้อที่ประมาณ ..... ไร่  
 ปาล์มน้ำมัน อายุ ..... ปี เนื้อที่ประมาณ ..... ไร่  
 พื้นที่อื่นๆ (ระบุ) ..... เนื้อที่ประมาณ ..... ไร่  
ประเภทพื้นที่  ป่าอนุรักษ์ชื่อ อุทยานแห่งชาติล้าคลองงู  
 ป่าสงวนแห่งชาติชื่อ .....  
 พื้นที่อื่นๆ (ระบุ) .....  
ที่ตั้ง ชื่อหมู่บ้าน/ชุมชน ..... หมู่ที่ ..... ตำบล ..... อำเภอ ..... จังหวัด .....

ค่าพิกัดกลางแปลง โดยประมาณ(ส่วนภูมิสารสนเทศ) ในพื้นที่  
UTM WGS 84 Easting 476899 m.E. UTM WGS 84  47 Easting  m.E.  
ZONE 47 Northing 1649353 m.N. ZONE  48 Northing  m.N.

ผลการดำเนินการ  ตรวจสอบพื้นที่แล้ว พบว่า.....  
 อยู่ในแปลงพิสูจน์สิทธิ์ 30 มิ.ย. 41  อยู่ระหว่างการดำเนินการตามมาตรา 22  ดำเนินการตามมาตรา 22 แล้ว  
 ไม่อยู่ในแปลงพิสูจน์สิทธิ์ 30 มิ.ย. 41  อยู่ระหว่างการดำเนินการตามมาตรา 25  ดำเนินการตามมาตรา 25 แล้ว  
\*มาตรา 22 พระราชบัญญัติอุทยานแห่งชาติ พ.ศ.2504 \*\*มาตรา 25 พระราชบัญญัติป่าสงวนแห่งชาติ พ.ศ.2535

ภาพประกอบ (ถ่ายจากพิกัดกลางแปลงหมุนรอบ 4 ทิศ)

เหนือ R11230033N      ใต้ R11230033S

ตะวันออก R11230033E      ตะวันตก R11230033W

ผู้รับผิดชอบ(หน่วยงาน) .....  
ลงชื่อ .....(ผู้สำรวจ)      ลงชื่อ .....(ผู้รับผิดชอบพื้นที่)  
(      )      (      )  
ตำแหน่ง .....      ตำแหน่ง .....  
วันที่ .....      วันที่ .....

แบบฟอร์มแสดงผลการดำเนินงานตรวจสอบพื้นที่ปลูกยางพาราและปาล์มน้ำมันในพื้นที่ป่าอนุรักษ์  
สำนักบริหารพื้นที่อนุรักษ์ที่ 3 (บ้านโป่ง)

การใช้ที่ดิน  ยางพารา อายุ ..... ปี เนื้อที่ประมาณ ..... ไร่  
 ปาล์มน้ำมัน อายุ ..... ปี เนื้อที่ประมาณ ..... ไร่  
 พื้นที่อื่นๆ (ระบุ) ..... เนื้อที่ประมาณ ..... ไร่  
ประเภทพื้นที่  ป่าอนุรักษ์ชื่อ อุทยานแห่งชาติล้าคลองงู  
 ป่าสงวนแห่งชาติชื่อ .....  
 พื้นที่อื่นๆ (ระบุ) .....  
ที่ตั้ง ชื่อหมู่บ้าน/ชุมชน ..... หมู่ที่ ..... ตำบล ..... อำเภอ ..... จังหวัด .....

ค่าพิกัดกลางแปลง โดยประมาณ(ส่วนภูมิสารสนเทศ) ในพื้นที่  
UTM WGS 84 Easting 472603 m.E. UTM WGS 84  47 Easting       m.E.  
ZONE 47 Northing 1649683 m.N. ZONE  48 Northing       m.N.

ผลการดำเนินการ  ตรวจสอบพื้นที่แล้ว พบว่า.....  
 อยู่ในแปลงพิสูจน์สิทธิ์ 30 มิ.ย. 41  อยู่ระหว่างการดำเนินการตามมาตรา 22  ดำเนินการตามมาตรา 22 แล้ว  
 ไม่อยู่ในแปลงพิสูจน์สิทธิ์ 30 มิ.ย. 41  อยู่ระหว่างการดำเนินการตามมาตรา 25  ดำเนินการตามมาตรา 25 แล้ว  
\*มาตรา 22 พระราชบัญญัติอุทยานแห่งชาติ พ.ศ.2504 \*\*มาตรา 25 พระราชบัญญัติป่าสงวนแห่งชาติ พ.ศ.2535

ภาพประกอบ (ถ่ายจากพิกัดกลางแปลงหมุนรอบ 4 ทิศ)

เหนือ R11230034N    
ใต้ R11230034S    
ตะวันออก R11230034E    
ตะวันตก R11230034W

ผู้รับผิดชอบ(หน่วยงาน) .....  
ลงชื่อ .....(ผู้สำรวจ) ..... ลงชื่อ .....(ผู้รับผิดชอบพื้นที่) .....  
( ) ( )  
ตำแหน่ง ..... ตำแหน่ง .....  
วันที่ ..... วันที่ .....


แบบฟอร์มแสดงผลการดำเนินงานตรวจสอบพื้นที่ปลูกยางพาราและปาล์มน้ำมันในพื้นที่ป่าอนุรักษ์  
สำนักบริหารพื้นที่อนุรักษ์ที่ 3 (บ้านโป่ง)

การใช้ที่ดิน  ยางพารา อายุ ..... ปี เนื้อที่ประมาณ ..... ไร่  
 ปาล์มน้ำมัน อายุ ..... ปี เนื้อที่ประมาณ ..... ไร่  
 พื้นที่อื่นๆ (ระบุ) ..... เนื้อที่ประมาณ ..... ไร่  
ประเภทพื้นที่  ป่าอนุรักษ์ชื่อ อุทยานแห่งชาติล้าคลองงู  
 ป่าสงวนแห่งชาติชื่อ .....  
 พื้นที่อื่นๆ (ระบุ) .....  
ที่ตั้ง ชื่อหมู่บ้าน/ชุมชน ..... หมู่ที่ ..... ตำบล ..... อำเภอ ..... จังหวัด .....

ค่าพิกัดกลางแปลง โดยประมาณ(ส่วนภูมิสารสนเทศ) ในพื้นที่  
UTM WGS 84 Easting 471783 m.E. UTM WGS 84  47 Easting  m.E.  
ZONE 47 Northing 1650046 m.N. ZONE  48 Northing  m.N.

ผลการดำเนินการ  ตรวจสอบพื้นที่แล้ว พบว่า.....  
 อยู่ในแปลงพิสูจน์สิทธิ์ 30 มิ.ย. 41  อยู่ระหว่างการดำเนินการตามมาตรา 22  ดำเนินการตามมาตรา 22 แล้ว  
 ไม่อยู่ในแปลงพิสูจน์สิทธิ์ 30 มิ.ย. 41  อยู่ระหว่างการดำเนินการตามมาตรา 25  ดำเนินการตามมาตรา 25 แล้ว  
\*มาตรา 22 พระราชบัญญัติอุทยานแห่งชาติ พ.ศ.2504 \*\*มาตรา 25 พระราชบัญญัติป่าสงวนแห่งชาติ พ.ศ.2535

ภาพประกอบ (ถ่ายจากพิกัดกลางแปลงหมุนรอบ 4 ทิศ)



ผู้รับผิดชอบ(หน่วยงาน) .....  
ลงชื่อ .....(ผู้สำรวจ) ..... ลงชื่อ .....(ผู้รับผิดชอบพื้นที่) .....  
( ) ( )  
ตำแหน่ง ..... ตำแหน่ง .....  
วันที่ ..... วันที่ .....

**แบบฟอร์มแสดงผลการดำเนินงานตรวจสอบพื้นที่ปลูกยางพาราและปาล์มน้ำมันในพื้นที่ป่าอนุรักษ์**

**สำนักบริหารพื้นที่อนุรักษ์ที่ 3 (บ้านโป่ง)**

การใช้ที่ดิน  ยางพารา อายุ ..... ปี เนื้อที่ประมาณ ..... ไร่  
 ปาล์มน้ำมัน อายุ ..... ปี เนื้อที่ประมาณ ..... ไร่  
 พื้นที่อื่นๆ (ระบุ) ..... เนื้อที่ประมาณ ..... ไร่

ประเภทพื้นที่  ป่าอนุรักษ์ชื่อ อุทยานแห่งชาติลาคองงู  
 ป่าสงวนแห่งชาติชื่อ .....  
 พื้นที่อื่นๆ (ระบุ) .....

ที่ตั้ง ชื่อหมู่บ้าน/ชุมชน ..... หมู่ที่ ..... ตำบล ..... อำเภอ ..... จังหวัด .....

ค่าพิกัดกลางแปลง โดยประมาณ(ส่วนภูมิสารสนเทศ) ในพื้นที่

|            |         |             |              |                             |         |  |  |
|------------|---------|-------------|--------------|-----------------------------|---------|--|--|
| UTM WGS 84 | Easting | 473213 m.E. | UTM WGS 84   | <input type="checkbox"/> 47 | Easting | <input type="checkbox"/> <input type="checkbox"/> <input type="checkbox"/> <input type="checkbox"/> <input type="checkbox"/> <input type="checkbox"/> m.E. |  |
|            | ZONE 47 | Northing    | 1650055 m.N. |                             | ZONE    | <input type="checkbox"/> 48  |  |
|            |         |             |              |                             |         | Northing   | <input type="checkbox"/> <input type="checkbox"/> <input type="checkbox"/> <input type="checkbox"/> <input type="checkbox"/> <input type="checkbox"/> m.N. |

ผลการดำเนินการ  ตรวจสอบพื้นที่แล้ว พบว่า.....

- อยู่ในแปลงพิสูจน์สิทธิ์ 30 มิ.ย. 41
- ไม่อยู่ในแปลงพิสูจน์สิทธิ์ 30 มิ.ย. 41
- อยู่ระหว่างการดำเนินการตามมาตรา 22
- อยู่ระหว่างการดำเนินการตามมาตรา 25
- ดำเนินการตามมาตรา 22 แล้ว
- ดำเนินการตามมาตรา 25 แล้ว

\*มาตรา 22 พระราชบัญญัติอุทยานแห่งชาติ พ.ศ.2504

\*\*มาตรา 25 พระราชบัญญัติป่าสงวนแห่งชาติ พ.ศ.2535

**ภาพประกอบ (ถ่ายจากพิกัดกลางแปลงหมุนรอบ 4 ทิศ)**

เหนือ R11230036N



ใต้ R11230036S



ตะวันออก R11230036E



ตะวันตก R11230036W



ผู้รับผิดชอบ(หน่วยงาน) .....

ลงชื่อ .....(ผู้สำรวจ)  
( )

ลงชื่อ .....(ผู้รับผิดชอบพื้นที่)  
( )

ตำแหน่ง .....

ตำแหน่ง .....

วันที่ .....

วันที่ .....

แบบฟอร์มแสดงผลการดำเนินงานตรวจสอบพื้นที่ปลูกยางพาราและปาล์มน้ำมันในพื้นที่ป่าอนุรักษ์  
สำนักบริหารพื้นที่อนุรักษ์ที่ 3 (บ้านโป่ง)

การใช้ที่ดิน  ยางพารา อายุ ..... ปี เนื้อที่ประมาณ ..... ไร่  
 ปาล์มน้ำมัน อายุ ..... ปี เนื้อที่ประมาณ ..... ไร่  
 พื้นที่อื่นๆ (ระบุ) ..... เนื้อที่ประมาณ ..... ไร่  
ประเภทพื้นที่  ป่าอนุรักษ์ชื่อ อุทยานแห่งชาติลำคลองงู  
 ป่าสงวนแห่งชาติชื่อ .....  
 พื้นที่อื่นๆ (ระบุ) .....  
ที่ตั้ง ชื่อหมู่บ้าน/ชุมชน ..... หมู่ที่ ..... ตำบล ..... อำเภอ ..... จังหวัด .....

ค่าพิกัดกลางแปลง โดยประมาณ(ส่วนภูมิสารสนเทศ) ในพื้นที่  
UTM WGS 84 Easting 473128 m.E. UTM WGS 84  47 Easting       m.E.  
ZONE 47 Northing 1650058 m.N. ZONE  48 Northing       m.N.

ผลการดำเนินการ  ตรวจสอบพื้นที่แล้ว พบว่า.....  
 อยู่ในแปลงพิสูจน์สิทธิ์ 30 มิ.ย. 41  อยู่ระหว่างการดำเนินการตามมาตรา 22  ดำเนินการตามมาตรา 22 แล้ว  
 ไม่อยู่ในแปลงพิสูจน์สิทธิ์ 30 มิ.ย. 41  อยู่ระหว่างการดำเนินการตามมาตรา 25  ดำเนินการตามมาตรา 25 แล้ว  
\*มาตรา 22 พระราชบัญญัติอุทยานแห่งชาติ พ.ศ.2504 \*\*มาตรา 25 พระราชบัญญัติป่าสงวนแห่งชาติ พ.ศ.2535

ภาพประกอบ (ถ่ายจากพิกัดกลางแปลงหมุนรอบ 4 ทิศ)

เหนือ P11230037N



ใต้ P11230037S



ตะวันออก P11230037E



ตะวันตก P11230037W



ผู้รับผิดชอบ(หน่วยงาน) .....  
ลงชื่อ .....(ผู้สำรวจ) ..... ลงชื่อ .....(ผู้รับผิดชอบพื้นที่) .....  
( ) ( )  
ตำแหน่ง ..... ตำแหน่ง .....  
วันที่ ..... วันที่ .....



แบบฟอร์มแสดงผลการดำเนินงานตรวจสอบพื้นที่ปลูกยางพาราและปาล์มน้ำมันในพื้นที่ป่าอนุรักษ์  
สำนักบริหารพื้นที่อนุรักษ์ที่ 3 (บ้านโป่ง)

การใช้ที่ดิน  ยางพารา อายุ ..... ปี เนื้อที่ประมาณ ..... ไร่  
 ปาล์มน้ำมัน อายุ ..... ปี เนื้อที่ประมาณ ..... ไร่  
 พื้นที่อื่นๆ (ระบุ) ..... เนื้อที่ประมาณ ..... ไร่

ประเภทพื้นที่  ป่าอนุรักษ์ชื่อ อุทยานแห่งชาติลำคลองงู  
 ป่าสงวนแห่งชาติชื่อ .....  
 พื้นที่อื่นๆ (ระบุ) .....

ที่ตั้ง ชื่อหมู่บ้าน/ชุมชน ..... หมู่ที่ ..... ตำบล ..... อำเภอ ..... จังหวัด .....

ค่าพิกัดกลางแปลง โดยประมาณ(ส่วนภูมิสารสนเทศ) ในพื้นที่  
UTM WGS 84 Easting 472391 m.E. UTM WGS 84  47 Easting  m.E.  
ZONE 47 Northing 1650188 m.N. ZONE  48 Northing  m.N.

ผลการดำเนินการ  ตรวจสอบพื้นที่แล้ว พบว่า.....  
 อยู่ในแปลงพิสูจน์สิทธิ์ 30 มิ.ย. 41  อยู่ระหว่างการดำเนินการตามมาตรา 22  ดำเนินการตามมาตรา 22 แล้ว  
 ไม่อยู่ในแปลงพิสูจน์สิทธิ์ 30 มิ.ย. 41  อยู่ระหว่างการดำเนินการตามมาตรา 25  ดำเนินการตามมาตรา 25 แล้ว  
\*มาตรา 22 พระราชบัญญัติอุทยานแห่งชาติ พ.ศ.2504 \*\*มาตรา 25 พระราชบัญญัติป่าสงวนแห่งชาติ พ.ศ.2535

ภาพประกอบ (ถ่ายจากพิกัดกลางแปลงหมุนรอบ 4 ทิศ)

เหนือ R11230038N



ใต้ R11230038S



ตะวันออก R11230038E



ตะวันตก R11230038W



ผู้รับผิดชอบ(หน่วยงาน) .....

ลงชื่อ .....(ผู้สำรวจ)

ลงชื่อ .....(ผู้รับผิดชอบพื้นที่)

( )

( )

ตำแหน่ง .....

ตำแหน่ง .....

วันที่ .....

วันที่ .....

แบบฟอร์มแสดงผลการดำเนินงานตรวจสอบพื้นที่ปลูกยางพาราและปาล์มน้ำมันในพื้นที่ป่าอนุรักษ์  
สำนักบริหารพื้นที่อนุรักษ์ที่ 3 (บ้านโป่ง)

การใช้ที่ดิน  ยางพารา อายุ ..... ปี เนื้อที่ประมาณ ..... ไร่  
 ปาล์มน้ำมัน อายุ ..... ปี เนื้อที่ประมาณ ..... ไร่  
 พื้นที่อื่นๆ (ระบุ) ..... เนื้อที่ประมาณ ..... ไร่

ประเภทพื้นที่  ป่าอนุรักษ์ชื่อ อุทยานแห่งชาติลาลองงู  
 ป่าสงวนแห่งชาติชื่อ .....  
 พื้นที่อื่นๆ (ระบุ) .....

ที่ตั้ง ชื่อหมู่บ้าน/ชุมชน ..... หมู่ที่ ..... ตำบล ..... อำเภอ ..... จังหวัด .....

ค่าพิกัดกลางแปลง โดยประมาณ(ส่วนภูมิสารสนเทศ) ในพื้นที่

UTM WGS 84 Easting 492254 m.E. UTM WGS 84  47 Easting  m.E.  
 ZONE 47 Northing 1653724 m.N. ZONE  48 Northing  m.N.

ผลการดำเนินการ  ตรวจสอบพื้นที่แล้ว พบว่า.....

อยู่ในแปลงพิสูจน์สิทธิ์ 30 มิ.ย. 41  อยู่ระหว่างการดำเนินการตามมาตรา 22  ดำเนินการตามมาตรา 22 แล้ว  
 ไม่อยู่ในแปลงพิสูจน์สิทธิ์ 30 มิ.ย. 41  อยู่ระหว่างการดำเนินการตามมาตรา 25  ดำเนินการตามมาตรา 25 แล้ว

\*มาตรา 22 พระราชบัญญัติอุทยานแห่งชาติ พ.ศ.2504 \*\*มาตรา 25 พระราชบัญญัติป่าสงวนแห่งชาติ พ.ศ.2535

## ภาพประกอบ (ถ่ายจากพิกัดกลางแปลงหมุนรอบ 4 ทิศ)

เหนือ P11230039N



ใต้ P11230039S



ตะวันออก P11230039E



ตะวันตก P11230039W



ผู้รับผิดชอบ(หน่วยงาน) .....

ลงชื่อ .....(ผู้สำรวจ)

ลงชื่อ .....(ผู้รับผิดชอบพื้นที่)

( )

( )

ตำแหน่ง .....

ตำแหน่ง .....

วันที่ .....

วันที่ .....

แบบฟอร์มแสดงผลการดำเนินงานตรวจสอบพื้นที่ปลูกยางพาราและปาล์มน้ำมันในพื้นที่ป่าอนุรักษ์  
 สำนักบริหารพื้นที่อนุรักษ์ที่ 3 (บ้านโป่ง)

การใช้ที่ดิน  ยางพารา อายุ ..... ปี เนื้อที่ประมาณ ..... ไร่  
 ปาล์มน้ำมัน อายุ ..... ปี เนื้อที่ประมาณ ..... ไร่  
 พื้นที่อื่นๆ (ระบุ) ..... เนื้อที่ประมาณ ..... ไร่

ประเภทพื้นที่  ป่าอนุรักษ์ชื่อ อุทยานแห่งชาติลาคองงู  
 ป่าสงวนแห่งชาติชื่อ .....  
 พื้นที่อื่นๆ (ระบุ) .....

ที่ตั้ง ชื่อหมู่บ้าน/ชุมชน ..... หมู่ที่ ..... ตำบล ..... อำเภอ ..... จังหวัด .....

ค่าพิกัดกลางแปลง โดยประมาณ(ส่วนภูมิสารสนเทศ) ในพื้นที่

UTM WGS 84 Easting 488834 m.E. UTM WGS 84  47 Easting  m.E.  
 ZONE 47 Northing 1654175 m.N. ZONE  48 Northing  m.N.

ผลการดำเนินการ  ตรวจสอบพื้นที่แล้ว พบว่า.....

- อยู่ในแปลงพิสูจน์สิทธิ์ 30 มิ.ย. 41  อยู่ระหว่างการดำเนินการตามมาตรา 22  ดำเนินการตามมาตรา 22 แล้ว  
 ไม่อยู่ในแปลงพิสูจน์สิทธิ์ 30 มิ.ย. 41  อยู่ระหว่างการดำเนินการตามมาตรา 25  ดำเนินการตามมาตรา 25 แล้ว

\*มาตรา 22 พระราชบัญญัติอุทยานแห่งชาติ พ.ศ.2504

\*\*มาตรา 25 พระราชบัญญัติป่าสงวนแห่งชาติ พ.ศ.2535

ภาพประกอบ (ถ่ายจากพิกัดกลางแปลงหมุนรอบ 4 ทิศ)

เหนือ P11230040N



ใต้ P11230040S



ตะวันออก P11230040E



ตะวันตก P11230040W



ผู้รับผิดชอบ(หน่วยงาน) .....

ลงชื่อ .....(ผู้สำรวจ)

ลงชื่อ .....(ผู้รับผิดชอบพื้นที่)

( )

( )

ตำแหน่ง .....

ตำแหน่ง .....

วันที่ .....

วันที่ .....

**แบบฟอร์มแสดงผลการดำเนินงานตรวจสอบพื้นที่ปลูกยางพาราและปาล์มน้ำมันในพื้นที่ป่าอนุรักษ์  
สำนักบริหารพื้นที่อนุรักษ์ที่ 3 (บ้านโป่ง)**

การใช้ที่ดิน  ยางพารา อายุ ..... ปี เนื้อที่ประมาณ ..... ไร่  
 ปาล์มน้ำมัน อายุ ..... ปี เนื้อที่ประมาณ ..... ไร่  
 พื้นที่อื่นๆ (ระบุ) ..... เนื้อที่ประมาณ ..... ไร่

ประเภทพื้นที่  ป่าอนุรักษ์ชื่อ อุทยานแห่งชาติล้าคลองงู  
 ป่าสงวนแห่งชาติชื่อ .....  
 พื้นที่อื่นๆ (ระบุ) .....

ที่ตั้ง ชื่อหมู่บ้าน/ชุมชน ..... หมู่ที่ ..... ตำบล ..... อำเภอ ..... จังหวัด .....

ค่าพิกัดกลางแปลง โดยประมาณ(ส่วนภูมิสารสนเทศ) ในพื้นที่

UTM WGS 84 Easting **490956** m.E. UTM WGS 84  47 Easting  m.E.  
 ZONE **47** Northing **1654739** m.N. ZONE  48 Northing  m.N.

ผลการดำเนินการ  ตรวจสอบพื้นที่แล้ว พบว่า.....

อยู่ในแปลงพิสูจน์สิทธิ์ 30 มิ.ย. 41  อยู่ระหว่างการดำเนินการตามมาตรา 22  ดำเนินการตามมาตรา 22 แล้ว  
 ไม่อยู่ในแปลงพิสูจน์สิทธิ์ 30 มิ.ย. 41  อยู่ระหว่างการดำเนินการตามมาตรา 25  ดำเนินการตามมาตรา 25 แล้ว

\*มาตรา 22 พระราชบัญญัติอุทยานแห่งชาติ พ.ศ.2504      \*\*มาตรา 25 พระราชบัญญัติป่าสงวนแห่งชาติ พ.ศ.2535

**ภาพประกอบ (ถ่ายจากพิกัดกลางแปลงหมุนรอบ 4 ทิศ)**

เหนือ P11230041N



ใต้ P11230041S



ตะวันออก P11230041E



ตะวันตก P11230041W



ผู้รับผิดชอบ(หน่วยงาน) .....

ลงชื่อ .....(ผู้สำรวจ)

ลงชื่อ .....(ผู้รับผิดชอบพื้นที่)

( )

( )

ตำแหน่ง .....

ตำแหน่ง .....

วันที่ .....

วันที่ .....



แบบฟอร์มแสดงผลการดำเนินงานตรวจสอบพื้นที่ปลูกยางพาราและปาล์มน้ำมันในพื้นที่ป่าอนุรักษ์  
สำนักบริหารพื้นที่อนุรักษ์ที่ 3 (บ้านโป่ง)

การใช้ที่ดิน  ยางพารา อายุ ..... ปี เนื้อที่ประมาณ ..... ไร่  
 ปาล์มน้ำมัน อายุ ..... ปี เนื้อที่ประมาณ ..... ไร่  
 พื้นที่อื่นๆ (ระบุ) ..... เนื้อที่ประมาณ ..... ไร่

ประเภทพื้นที่  ป่าอนุรักษ์ชื่อ อุทยานแห่งชาติลาคองงู  
 ป่าสงวนแห่งชาติชื่อ .....  
 พื้นที่อื่นๆ (ระบุ) .....

ที่ตั้ง ชื่อหมู่บ้าน/ชุมชน ..... หมู่ที่ ..... ตำบล ..... อำเภอ ..... จังหวัด .....

ค่าพิกัดกลางแปลง โดยประมาณ(ส่วนภูมิสารสนเทศ) ในพื้นที่

UTM WGS 84 Easting 493033 m.E. UTM WGS 84  47 Easting  m.E.  
ZONE 47 Northing 1657098 m.N. ZONE  48 Northing  m.N.

ผลการดำเนินการ  ตรวจสอบพื้นที่แล้ว พบว่า.....

อยู่ในแปลงพิสูจน์สิทธิ์ 30 มิ.ย. 41  อยู่ระหว่างการดำเนินการตามมาตรา 22  ดำเนินการตามมาตรา 22 แล้ว  
 ไม่อยู่ในแปลงพิสูจน์สิทธิ์ 30 มิ.ย. 41  อยู่ระหว่างการดำเนินการตามมาตรา 25  ดำเนินการตามมาตรา 25 แล้ว

\*มาตรา 22 พระราชบัญญัติอุทยานแห่งชาติ พ.ศ.2504 \*\*มาตรา 25 พระราชบัญญัติป่าสงวนแห่งชาติ พ.ศ.2535

ภาพประกอบ (ถ่ายจากพิกัดกลางแปลงหมุนรอบ 4 ทิศ)

เหนือ R11230043N



ใต้ R11230043S



ตะวันออก R11230043E



ตะวันตก R11230043W



ผู้รับผิดชอบ(หน่วยงาน) .....

ลงชื่อ .....(ผู้สำรวจ)

ลงชื่อ .....(ผู้รับผิดชอบพื้นที่)

( )

( )

ตำแหน่ง .....

ตำแหน่ง .....

วันที่ .....

วันที่ .....

แบบฟอร์มแสดงผลการดำเนินงานตรวจสอบพื้นที่ปลูกยางพาราและปาล์มน้ำมันในพื้นที่ป่าอนุรักษ์  
สำนักบริหารพื้นที่อนุรักษ์ที่ 3 (บ้านโป่ง)

|               |   |                      |    |                      |     |
|---------------|---|----------------------|----|----------------------|-----|
| การใช้ที่ดิน  | <input type="checkbox"/> ยางพารา  | อายุ .....           | ปี | เนื้อที่ประมาณ ..... | ไร่ |
|               | <input type="checkbox"/> ปาล์มน้ำมัน  | อายุ .....           | ปี | เนื้อที่ประมาณ ..... | ไร่ |
|               | <input type="checkbox"/> พื้นที่อื่นๆ (ระบุ) .....                              | เนื้อที่ประมาณ ..... |    |                      |     |
| ประเภทพื้นที่ | <input type="checkbox"/> ป่าอนุรักษ์ชื่อ อุทยานแห่งชาติเฉลิมพระเกียรติไทยประจัน |                      |    |                      |     |
|               | <input type="checkbox"/> ป่าสงวนแห่งชาติชื่อ .....                              |                      |    |                      |     |
|               | <input type="checkbox"/> พื้นที่อื่นๆ (ระบุ) .....                              |                      |    |                      |     |
| ที่ตั้ง       | ชื่อหมู่บ้าน/ชุมชน .....  |                      |    |                      |     |
|               | หมู่ที่ .....   |                      |    |                      |     |
|               | ตำบล .....  |                      |    |                      |     |
|               | อำเภอ .....   |                      |    |                      |     |
|               | จังหวัด .....   |                      |    |                      |     |

|                  |                             |   |
|------------------|-----------------------------|---|
| ค่าพิกัดกลางแปลง | โดยประมาณ(ส่วนภูมิสารสนเทศ) | ในพื้นที่   |
| UTM WGS 84       | Easting 569592 m.E.         | UTM WGS 84 <input type="text"/> 47 Easting <input type="text"/> <input type="text"/> <input type="text"/> <input type="text"/> <input type="text"/> <input type="text"/> m.E. |
| ZONE 47          | Northing 1460934 m.N.       | ZONE <input type="text"/> 48 Northing <input type="text"/> <input type="text"/> <input type="text"/> <input type="text"/> <input type="text"/> <input type="text"/> m.N.      |

ผลการดำเนินการ  ตรวจสอบพื้นที่แล้ว พบว่า.....

|   |   |  |
|---|---|--|
| <input type="checkbox"/> อยู่ในแปลงพิสูจน์สิทธิ์ 30 มิ.ย. 41    | <input type="checkbox"/> อยู่ระหว่างการดำเนินการตามมาตรา 22 | <input type="checkbox"/> ดำเนินการตามมาตรา 22 แล้ว |
| <input type="checkbox"/> ไม่อยู่ในแปลงพิสูจน์สิทธิ์ 30 มิ.ย. 41 | <input type="checkbox"/> อยู่ระหว่างการดำเนินการตามมาตรา 25 | <input type="checkbox"/> ดำเนินการตามมาตรา 25 แล้ว |

\*มาตรา 22 พระราชบัญญัติอุทยานแห่งชาติ พ.ศ.2504      \*\*มาตรา 25 พระราชบัญญัติป่าสงวนแห่งชาติ พ.ศ.2535

## ภาพประกอบ (ถ่ายจากพิกัดกลางแปลงหมุนรอบ 4 ทิศ)

เหนือ P11240001N



ใต้ P11240001S



ตะวันออก P11240001E



ตะวันตก P11240001W



ผู้รับผิดชอบ(หน่วยงาน) .....

ลงชื่อ .....

( )

ตำแหน่ง .....

วันที่ .....

ลงชื่อ .....

( )

ตำแหน่ง .....

วันที่ .....

วันที่รายงาน --

ครั้งที่รายงาน 01

รหัส R11240002

แบบฟอร์มแสดงผลการดำเนินงานตรวจสอบพื้นที่ปลูกยางพาราและปาล์มน้ำมันในพื้นที่ป่าอนุรักษ์  
สำนักบริหารพื้นที่อนุรักษ์ที่ 3 (บ้านโป่ง)

การใช้ที่ดิน  ยางพารา อายุ ..... ปี เนื้อที่ประมาณ ..... ไร่  
 ปาล์มน้ำมัน อายุ ..... ปี เนื้อที่ประมาณ ..... ไร่  
 พื้นที่อื่นๆ (ระบุ) ..... เนื้อที่ประมาณ ..... ไร่

ประเภทพื้นที่  ป่าอนุรักษ์ชื่อ อุทยานแห่งชาติเฉลิมพระเกียรติไทยประจัน  
 ป่าสงวนแห่งชาติชื่อ .....  
 พื้นที่อื่นๆ (ระบุ) .....

ที่ตั้ง ชื่อหมู่บ้าน/ชุมชน ..... หมู่ที่ ..... ตำบล ..... อำเภอ ..... จังหวัด .....

ค่าพิกัดกลางแปลง โดยประมาณ(ส่วนภูมิสารสนเทศ) ในพื้นที่





UTM WGS 84 Easting 553187 m.E. UTM WGS 84  47 Easting  m.E.  
ZONE 47 Northing 1481426 m.N. ZONE  48 Northing  m.N.

ผลการดำเนินการ  ตรวจสอบพื้นที่แล้ว พบว่า.....

อยู่ในแปลงพิสูจน์สิทธิ์ 30 มิ.ย. 41  อยู่ระหว่างการดำเนินการตามมาตรา 22  ดำเนินการตามมาตรา 22 แล้ว  
 ไม่อยู่ในแปลงพิสูจน์สิทธิ์ 30 มิ.ย. 41  อยู่ระหว่างการดำเนินการตามมาตรา 25  ดำเนินการตามมาตรา 25 แล้ว

\*มาตรา 22 พระราชบัญญัติอุทยานแห่งชาติ พ.ศ.2504                      \*\*มาตรา 25 พระราชบัญญัติป่าสงวนแห่งชาติ พ.ศ.2535

ภาพประกอบ (ถ่ายจากพิกัดกลางแปลงหมุนรอบ 4 ทิศ)

|   |  |
|---|--|
| เหนือ R11240002N  | ใต้ R11240002S   |
|  |  |
| ตะวันออก R11240002E   | ตะวันตก R11240002W   |
|  |  |

ผู้รับผิดชอบ(หน่วยงาน) .....

ลงชื่อ ..... (ผู้สำรวจ)                      ลงชื่อ ..... (ผู้รับผิดชอบพื้นที่)  
( )    ( )

ตำแหน่ง .....                      ตำแหน่ง .....

วันที่ .....                      วันที่ .....





**แบบฟอร์มแสดงผลการดำเนินงานตรวจสอบพื้นที่ปลูกยางพาราและปาล์มน้ำมันในพื้นที่ป่าอนุรักษ์  
สำนักบริหารพื้นที่อนุรักษ์ที่ 3 (บ้านโป่ง)**

**การใช้ที่ดิน**

ยางพารา      อายุ ..... ปี      เนื้อที่ประมาณ ..... ไร่

ปาล์มน้ำมัน      อายุ ..... ปี      เนื้อที่ประมาณ ..... ไร่

พื้นที่อื่นๆ (ระบุ) .....      เนื้อที่ประมาณ ..... ไร่

**ประเภทพื้นที่**

ป่าอนุรักษ์ชื่อ เขตรักษาพันธุ์สัตว์ป่าสลักพระ

ป่าสงวนแห่งชาติชื่อ .....

พื้นที่อื่นๆ (ระบุ) .....

**ที่ตั้ง**      ชื่อหมู่บ้าน/ชุมชน ..... หมู่ที่ ..... ตำบล ..... อำเภอ ..... จังหวัด .....

**ค่าพิกัดกลางแปลง**      โดยประมาณ(ส่วนภูมิสารสนเทศ)      ในพื้นที่

UTM WGS 84      Easting      514111 m.E.      UTM WGS 84       47 Easting            m.E.

ZONE 47      Northing      1595643 m.N.      ZONE       48 Northing            m.N.





**ผลการดำเนินการ**       ตรวจสอบพื้นที่แล้ว      พบว่า.....

อยู่ในแปลงพิสูจน์สิทธิ์ 30 มิ.ย. 41       อยู่ระหว่างการดำเนินการตามมาตรา 22       ดำเนินการตามมาตรา 22 แล้ว

ไม่อยู่ในแปลงพิสูจน์สิทธิ์ 30 มิ.ย. 41       อยู่ระหว่างการดำเนินการตามมาตรา 25       ดำเนินการตามมาตรา 25 แล้ว

\*มาตรา 22 พระราชบัญญัติอุทยานแห่งชาติ พ.ศ.2504      \*\*มาตรา 25 พระราชบัญญัติป่าสงวนแห่งชาติ พ.ศ.2535

**ภาพประกอบ (ถ่ายจากพิกัดกลางแปลงหมุนรอบ 4 ทิศ)**

|   |  |
|---|--|
| เหนือ R20010002N  | ใต้ R20010002S   |
|  |  |
| ตะวันออก R20010002E   | ตะวันตก R20010002W   |
|  |  |

ผู้รับผิดชอบ(หน่วยงาน) .....

ลงชื่อ .....(ผู้สำรวจ)      ลงชื่อ .....(ผู้รับผิดชอบพื้นที่)

(      )      (      )

ตำแหน่ง .....      ตำแหน่ง .....

วันที่ .....      วันที่ .....

แบบฟอร์มแสดงผลการดำเนินงานตรวจสอบพื้นที่ปลูกยางพาราและปาล์มน้ำมันในพื้นที่ป่าอนุรักษ์  
สำนักบริหารพื้นที่อนุรักษ์ที่ 3 (บ้านโป่ง)

การใช้ที่ดิน  ยางพารา อายุ ..... ปี เนื้อที่ประมาณ ..... ไร่  
 ปาล์มน้ำมัน อายุ ..... ปี เนื้อที่ประมาณ ..... ไร่  
 พื้นที่อื่นๆ (ระบุ) ..... เนื้อที่ประมาณ ..... ไร่

ประเภทพื้นที่  ป่าอนุรักษ์ชื่อ เขตรักษาพันธุ์สัตว์ป่าสลักพระ  
 ป่าสงวนแห่งชาติชื่อ .....  
 พื้นที่อื่นๆ (ระบุ) .....

ที่ตั้ง ชื่อหมู่บ้าน/ชุมชน ..... หมู่ที่ ..... ตำบล ..... อำเภอ ..... จังหวัด .....

ค่าพิกัดกลางแปลง โดยประมาณ(ส่วนภูมิสารสนเทศ) ในพื้นที่

UTM WGS 84 Easting 520531 m.E. UTM WGS 84  47 Easting  m.E.  
 ZONE 47 Northing 1604181 m.N. ZONE  48 Northing  m.N.

ผลการดำเนินการ  ตรวจสอบพื้นที่แล้ว พบว่า.....

อยู่ในแปลงพิสูจน์สิทธิ์ 30 มิ.ย. 41  อยู่ระหว่างการดำเนินการตามมาตรา 22  ดำเนินการตามมาตรา 22 แล้ว  
 ไม่อยู่ในแปลงพิสูจน์สิทธิ์ 30 มิ.ย. 41  อยู่ระหว่างการดำเนินการตามมาตรา 25  ดำเนินการตามมาตรา 25 แล้ว

\*มาตรา 22 พระราชบัญญัติอุทยานแห่งชาติ พ.ศ.2504 \*\*มาตรา 25 พระราชบัญญัติป่าสงวนแห่งชาติ พ.ศ.2535

ภาพประกอบ (ถ่ายจากพิกัดกลางแปลงหมุนรอบ 4 ทิศ)

เหนือ R20010003N



ใต้ R20010003S



ตะวันออก R20010003E



ตะวันตก R20010003W



ผู้รับผิดชอบ(หน่วยงาน) .....

ลงชื่อ ..... (ผู้สำรวจ)

ลงชื่อ ..... (ผู้รับผิดชอบพื้นที่)

( )

( )

ตำแหน่ง .....

ตำแหน่ง .....

วันที่ .....

วันที่ .....

แบบฟอร์มแสดงผลการดำเนินงานตรวจสอบพื้นที่ปลูกยางพาราและปาล์มน้ำมันในพื้นที่ป่าอนุรักษ์  
สำนักบริหารพื้นที่อนุรักษ์ที่ 3 (บ้านโป่ง)

การใช้ที่ดิน  ยางพารา อายุ ..... ปี เนื้อที่ประมาณ ..... ไร่  
 ปาล์มน้ำมัน อายุ ..... ปี เนื้อที่ประมาณ ..... ไร่  
 พื้นที่อื่นๆ (ระบุ) ..... เนื้อที่ประมาณ ..... ไร่  
ประเภทพื้นที่  ป่าอนุรักษ์ชื่อ เขตรักษาพันธุ์สัตว์ป่าสลักพระ  
 ป่าสงวนแห่งชาติชื่อ .....  
 พื้นที่อื่นๆ (ระบุ) .....  
ที่ตั้ง ชื่อหมู่บ้าน/ชุมชน ..... หมู่ที่ ..... ตำบล ..... อำเภอ ..... จังหวัด .....

ค่าพิกัดกลางแปลง โดยประมาณ(ส่วนภูมิสารสนเทศ) ในพื้นที่  
UTM WGS 84 Easting 518442 m.E. UTM WGS 84  47 Easting       m.E.  
ZONE 47 Northing 1604207 m.N. ZONE  48 Northing       m.N.

ผลการดำเนินการ  ตรวจสอบพื้นที่แล้ว พบว่า.....  
 อยู่ในแปลงพิสูจน์สิทธิ์ 30 มิ.ย. 41  อยู่ระหว่างการดำเนินการตามมาตรา 22  ดำเนินการตามมาตรา 22 แล้ว  
 ไม่อยู่ในแปลงพิสูจน์สิทธิ์ 30 มิ.ย. 41  อยู่ระหว่างการดำเนินการตามมาตรา 25  ดำเนินการตามมาตรา 25 แล้ว  
\*มาตรา 22 พระราชบัญญัติอุทยานแห่งชาติ พ.ศ.2504 \*\*มาตรา 25 พระราชบัญญัติป่าสงวนแห่งชาติ พ.ศ.2535

ภาพประกอบ (ถ่ายจากพิกัดกลางแปลงหมุนรอบ 4 ทิศ)

เหนือ R20010004N



ใต้ R20010004S



ตะวันออก R20010004E



ตะวันตก R20010004W



ผู้รับผิดชอบ(หน่วยงาน) .....

ลงชื่อ .....(ผู้สำรวจ)  
( )

ลงชื่อ .....(ผู้รับผิดชอบพื้นที่)  
( )

ตำแหน่ง .....

ตำแหน่ง .....

วันที่ .....

วันที่ .....

แบบฟอร์มแสดงผลการดำเนินงานตรวจสอบพื้นที่ปลูกยางพาราและปาล์มน้ำมันในพื้นที่ป่าอนุรักษ์  
สำนักบริหารพื้นที่อนุรักษ์ที่ 3 (บ้านโป่ง)

การใช้ที่ดิน  ยางพารา อายุ ..... ปี เนื้อที่ประมาณ ..... ไร่  
 ปาล์มน้ำมัน อายุ ..... ปี เนื้อที่ประมาณ ..... ไร่  
 พื้นที่อื่นๆ (ระบุ) ..... เนื้อที่ประมาณ ..... ไร่

ประเภทพื้นที่  ป่าอนุรักษ์ชื่อ เขตรักษาพันธุ์สัตว์ป่าสลักพระ  
 ป่าสงวนแห่งชาติชื่อ .....  
 พื้นที่อื่นๆ (ระบุ) .....

ที่ตั้ง ชื่อหมู่บ้าน/ชุมชน ..... หมู่ที่ ..... ตำบล ..... อำเภอ ..... จังหวัด .....

ค่าพิกัดกลางแปลง โดยประมาณ(ส่วนภูมิสารสนเทศ) ในพื้นที่

UTM WGS 84 Easting 518912 m.E. UTM WGS 84  47 Easting  m.E.  
 ZONE 47 Northing 1604252 m.N. ZONE  48 Northing  m.N.

ผลการดำเนินการ  ตรวจสอบพื้นที่แล้ว พบว่า.....

อยู่ในแปลงพิสูจน์สิทธิ์ 30 มิ.ย. 41  อยู่ระหว่างการดำเนินการตามมาตรา 22  ดำเนินการตามมาตรา 22 แล้ว  
 ไม่อยู่ในแปลงพิสูจน์สิทธิ์ 30 มิ.ย. 41  อยู่ระหว่างการดำเนินการตามมาตรา 25  ดำเนินการตามมาตรา 25 แล้ว

\*มาตรา 22 พระราชบัญญัติอุทยานแห่งชาติ พ.ศ.2504 \*\*มาตรา 25 พระราชบัญญัติป่าสงวนแห่งชาติ พ.ศ.2535

ภาพประกอบ (ถ่ายจากพิกัดกลางแปลงหมุนรอบ 4 ทิศ)

เหนือ R20010005N



ใต้ R20010005S



ตะวันออก R20010005E



ตะวันตก R20010005W



ผู้รับผิดชอบ(หน่วยงาน) .....

ลงชื่อ .....(ผู้สำรวจ)

( )

ตำแหน่ง .....

วันที่ .....

ลงชื่อ .....(ผู้รับผิดชอบพื้นที่)

( )

ตำแหน่ง .....

วันที่ .....

แบบฟอร์มแสดงผลการดำเนินงานตรวจสอบพื้นที่ปลูกยางพาราและปาล์มน้ำมันในพื้นที่ป่าอนุรักษ์  
สำนักบริหารพื้นที่อนุรักษ์ที่ 3 (บ้านโป่ง)

การใช้ที่ดิน  ยางพารา อายุ ..... ปี เนื้อที่ประมาณ ..... ไร่  
 ปาล์มน้ำมัน อายุ ..... ปี เนื้อที่ประมาณ ..... ไร่  
 พื้นที่อื่นๆ (ระบุ) ..... เนื้อที่ประมาณ ..... ไร่

ประเภทพื้นที่  ป่าอนุรักษ์ชื่อ เขตรักษาพันธุ์สัตว์ป่าสักพระ  
 ป่าสงวนแห่งชาติชื่อ .....  
 พื้นที่อื่นๆ (ระบุ) .....

ที่ตั้ง ชื่อหมู่บ้าน/ชุมชน ..... หมู่ที่ ..... ตำบล ..... อำเภอ ..... จังหวัด .....

ค่าพิกัดกลางแปลง โดยประมาณ(ส่วนภูมิสารสนเทศ) ในพื้นที่

UTM WGS 84 Easting 519419 m.E. UTM WGS 84  47 Easting  m.E.  
 ZONE 47 Northing 1604341 m.N. ZONE  48 Northing  m.N.

ผลการดำเนินการ  ตรวจสอบพื้นที่แล้ว พบว่า.....

อยู่ในแปลงพิสูจน์สิทธิ์ 30 มิ.ย. 41  อยู่ระหว่างการดำเนินการตามมาตรา 22  ดำเนินการตามมาตรา 22 แล้ว  
 ไม่อยู่ในแปลงพิสูจน์สิทธิ์ 30 มิ.ย. 41  อยู่ระหว่างการดำเนินการตามมาตรา 25  ดำเนินการตามมาตรา 25 แล้ว

\*มาตรา 22 พระราชบัญญัติอุทยานแห่งชาติ พ.ศ.2504 \*\*มาตรา 25 พระราชบัญญัติป่าสงวนแห่งชาติ พ.ศ.2535

## ภาพประกอบ (ถ่ายจากพิกัดกลางแปลงหมุนรอบ 4 ทิศ)

เหนือ R20010006N




ใต้ R20010006S



ตะวันออก R20010006E



ตะวันตก R20010006W



ผู้รับผิดชอบ(หน่วยงาน) .....

ลงชื่อ .....(ผู้สำรวจ)

ลงชื่อ .....(ผู้รับผิดชอบพื้นที่)

( )

( )

ตำแหน่ง .....

ตำแหน่ง .....

วันที่ .....

วันที่ .....



แบบฟอร์มแสดงผลการดำเนินงานตรวจสอบพื้นที่ปลูกยางพาราและปาล์มน้ำมันในพื้นที่ป่าอนุรักษ์  
สำนักบริหารพื้นที่อนุรักษ์ที่ 3 (บ้านโป่ง)

การใช้ที่ดิน  ยางพารา อายุ ..... ปี เนื้อที่ประมาณ ..... ไร่  
 ปาล์มน้ำมัน อายุ ..... ปี เนื้อที่ประมาณ ..... ไร่  
 พื้นที่อื่นๆ (ระบุ) ..... เนื้อที่ประมาณ ..... ไร่

ประเภทพื้นที่  ป่าอนุรักษ์ชื่อ เขตรักษาพันธุ์สัตว์ป่าสักพระ  
 ป่าสงวนแห่งชาติชื่อ .....  
 พื้นที่อื่นๆ (ระบุ) .....

ที่ตั้ง ชื่อหมู่บ้าน/ชุมชน ..... หมู่ที่ ..... ตำบล ..... อำเภอ ..... จังหวัด .....

ค่าพิกัดกลางแปลง โดยประมาณ(ส่วนภูมิสารสนเทศ) ในพื้นที่

UTM WGS 84 Easting 519725 m.E. UTM WGS 84  47 Easting  m.E.  
 ZONE 47 Northing 1604888 m.N. ZONE  48 Northing  m.N.

ผลการดำเนินการ  ตรวจสอบพื้นที่แล้ว พบว่า.....

อยู่ในแปลงพิสูจน์สิทธิ์ 30 มิ.ย. 41  อยู่ระหว่างการดำเนินการตามมาตรา 22  ดำเนินการตามมาตรา 22 แล้ว  
 ไม่อยู่ในแปลงพิสูจน์สิทธิ์ 30 มิ.ย. 41  อยู่ระหว่างการดำเนินการตามมาตรา 25  ดำเนินการตามมาตรา 25 แล้ว

\*มาตรา 22 พระราชบัญญัติอุทยานแห่งชาติ พ.ศ.2504 \*\*มาตรา 25 พระราชบัญญัติป่าสงวนแห่งชาติ พ.ศ.2535

## ภาพประกอบ (ถ่ายจากพิกัดกลางแปลงหมุนรอบ 4 ทิศ)

เหนือ R20010008N



ใต้ R20010008S



ตะวันออก R20010008E



ตะวันตก R20010008W



ผู้รับผิดชอบ(หน่วยงาน) .....

ลงชื่อ .....(ผู้สำรวจ)

ลงชื่อ .....(ผู้รับผิดชอบพื้นที่)

( )

( )

ตำแหน่ง .....

ตำแหน่ง .....

วันที่ .....

วันที่ .....



**แบบฟอร์มแสดงผลการดำเนินงานตรวจสอบพื้นที่ปลูกยางพาราและปาล์มน้ำมันในพื้นที่ป่าอนุรักษ์  
สำนักบริหารพื้นที่อนุรักษ์ที่ 3 (บ้านโป่ง)**

|               |   |               |                          |
|---------------|---|---------------|--------------------------|
| การใช้ที่ดิน  | <input type="checkbox"/> ยางพารา                                      | อายุ ..... ปี | เนื้อที่ประมาณ ..... ไร่ |
|               | <input type="checkbox"/> ปาล์มน้ำมัน                                  | อายุ ..... ปี | เนื้อที่ประมาณ ..... ไร่ |
|               | <input type="checkbox"/> พื้นที่อื่นๆ (ระบุ) .....                    |               | เนื้อที่ประมาณ ..... ไร่ |
| ประเภทพื้นที่ | <input type="checkbox"/> ป่าอนุรักษ์ชื่อ เขตรักษาพันธุ์สัตว์ป่าสักพระ |               |                          |
|               | <input type="checkbox"/> ป่าสงวนแห่งชาติชื่อ .....                    |               |                          |
|               | <input type="checkbox"/> พื้นที่อื่นๆ (ระบุ) .....                    |               |                          |

ที่ตั้ง  ชื่อหมู่บ้าน/ชุมชน  หมู่ที่  ตำบล  อำเภอ  จังหวัด

ค่าพิกัดกลางแปลง โดยประมาณ(ส่วนภูมิสารสนเทศ) ในพื้นที่





|                    |                    |            |                                  |                           |
|--------------------|--------------------|------------|----------------------------------|---------------------------|
| UTM WGS 84 Easting | <b>519424</b> m.E. | UTM WGS 84 | <input type="text"/> 47 Easting  | <input type="text"/> m.E. |
| ZONE               | <b>47</b> Northing | ZONE       | <input type="text"/> 48 Northing | <input type="text"/> m.N. |

ผลการดำเนินการ  ตรวจสอบพื้นที่แล้ว พบว่า.....

|   |   |  |
|---|---|--|
| <input type="checkbox"/> อยู่ในแปลงพิสูจน์สิทธิ์ 30 มิ.ย. 41    | <input type="checkbox"/> อยู่ระหว่างการดำเนินการตามมาตรา 22 | <input type="checkbox"/> ดำเนินการตามมาตรา 22 แล้ว |
| <input type="checkbox"/> ไม่อยู่ในแปลงพิสูจน์สิทธิ์ 30 มิ.ย. 41 | <input type="checkbox"/> อยู่ระหว่างการดำเนินการตามมาตรา 25 | <input type="checkbox"/> ดำเนินการตามมาตรา 25 แล้ว |

\*มาตรา 22 พระราชบัญญัติอุทยานแห่งชาติ พ.ศ.2504      \*\*มาตรา 25 พระราชบัญญัติป่าสงวนแห่งชาติ พ.ศ.2535

ภาพประกอบ (ถ่ายจากพิกัดกลางแปลงหมุนรอบ 4 ทิศ)

|  |  |
|--|--|
| เหนือ R20010009N<br>    | ใต้ R20010009S<br>     |
| ตะวันออก R20010009E<br> | ตะวันตก R20010009W<br> |

ผู้รับผิดชอบ(หน่วยงาน) .....

|                         |                                    |
|-------------------------|------------------------------------|
| ลงชื่อ ..... (ผู้สำรวจ) | ลงชื่อ ..... (ผู้รับผิดชอบพื้นที่) |
| ( )                     | ( )                                |
| ตำแหน่ง .....           | ตำแหน่ง .....                      |
| วันที่ .....            | วันที่ .....                       |

### แบบฟอร์มแสดงผลการดำเนินงานตรวจสอบพื้นที่ปลูกยางพาราและปาล์มน้ำมันในพื้นที่ป่าอนุรักษ์ สำนักบริหารพื้นที่อนุรักษ์ที่ 3 (บ้านโป่ง)

**การใช้ที่ดิน**  ยางพารา อายุ ..... ปี เนื้อที่ประมาณ ..... ไร่  
 ปาล์มน้ำมัน อายุ ..... ปี เนื้อที่ประมาณ ..... ไร่  
 พื้นที่อื่นๆ (ระบุ) ..... เนื้อที่ประมาณ ..... ไร่

**ประเภทพื้นที่**  ป่าอนุรักษ์ชื่อ เขตรักษาพันธุ์สัตว์ป่าสลักพระ  
 ป่าสงวนแห่งชาติชื่อ .....  
 พื้นที่อื่นๆ (ระบุ) .....

**ที่ตั้ง** ชื่อหมู่บ้าน/ชุมชน ..... หมู่ที่ ..... ตำบล ..... อำเภอ ..... จังหวัด .....

**ค่าพิกัดกลางแปลง โดยประมาณ(ส่วนภูมิสารสนเทศ) ในพื้นที่**


UTM WGS 84 Easting 541747 m.E. UTM WGS 84  47 Easting  m.E.  
 ZONE 47 Northing 1616355 m.N. ZONE  48 Northing  m.N.

**ผลการดำเนินการ**  ตรวจสอบพื้นที่แล้ว พบว่า.....

อยู่ในแปลงพิสูจน์สิทธิ์ 30 มิ.ย. 41  อยู่ระหว่างการดำเนินการตามมาตรา 22  ดำเนินการตามมาตรา 22 แล้ว  
 ไม่อยู่ในแปลงพิสูจน์สิทธิ์ 30 มิ.ย. 41  อยู่ระหว่างการดำเนินการตามมาตรา 25  ดำเนินการตามมาตรา 25 แล้ว

\*มาตรา 22 พระราชบัญญัติอุทยานแห่งชาติ พ.ศ.2504      \*\*มาตรา 25 พระราชบัญญัติป่าสงวนแห่งชาติ พ.ศ.2535

#### ภาพประกอบ (ถ่ายจากพิกัดกลางแปลงหมุนรอบ 4 ทิศ)



ผู้รับผิดชอบ(หน่วยงาน) .....

|               |               |
|---------------|---------------|
| ลงชื่อ .....  | ลงชื่อ .....  |
| (.....)       | (.....)       |
| ตำแหน่ง ..... | ตำแหน่ง ..... |
| วันที่ .....  | วันที่ .....  |


แบบฟอร์มแสดงผลการดำเนินงานตรวจสอบพื้นที่ปลูกยางพาราและปาล์มน้ำมันในพื้นที่ป่าอนุรักษ์  
สำนักบริหารพื้นที่อนุรักษ์ที่ 3 (บ้านโป่ง)

การใช้ที่ดิน  ยางพารา อายุ ..... ปี เนื้อที่ประมาณ ..... ไร่  
 ปาล์มน้ำมัน อายุ ..... ปี เนื้อที่ประมาณ ..... ไร่  
 พื้นที่อื่นๆ (ระบุ) ..... เนื้อที่ประมาณ ..... ไร่  
ประเภทพื้นที่  ป่าอนุรักษ์ชื่อ เขตรักษาพันธุ์สัตว์ป่าทุ่งใหญ่นเรศวร  
 ป่าสงวนแห่งชาติชื่อ .....  
 พื้นที่อื่นๆ (ระบุ) .....  
ที่ตั้ง ชื่อหมู่บ้าน/ชุมชน ..... หมู่ที่ ..... ตำบล ..... อำเภอ ..... จังหวัด .....

ค่าพิกัดกลางแปลง โดยประมาณ(ส่วนภูมิสารสนเทศ) ในพื้นที่  
UTM WGS 84 Easting 448522 m.E. UTM WGS 84  47 Easting       m.E.  
ZONE 47 Northing 1674275 m.N. ZONE  48 Northing       m.N.

ผลการดำเนินการ  ตรวจสอบพื้นที่แล้ว พบว่า.....  
 อยู่ในแปลงพิสูจน์สิทธิ์ 30 มิ.ย. 41  อยู่ระหว่างการดำเนินการตามมาตรา 22  ดำเนินการตามมาตรา 22 แล้ว  
 ไม่อยู่ในแปลงพิสูจน์สิทธิ์ 30 มิ.ย. 41  อยู่ระหว่างการดำเนินการตามมาตรา 25  ดำเนินการตามมาตรา 25 แล้ว  
\*มาตรา 22 พระราชบัญญัติอุทยานแห่งชาติ พ.ศ.2504 \*\*มาตรา 25 พระราชบัญญัติป่าสงวนแห่งชาติ พ.ศ.2535

ภาพประกอบ (ถ่ายจากพิกัดกลางแปลงหมุนรอบ 4 ทิศ)



ผู้รับผิดชอบ(หน่วยงาน) .....  
ลงชื่อ .....(ผู้สำรวจ) ..... ลงชื่อ .....(ผู้รับผิดชอบพื้นที่) .....  
( ..... ) ( ..... )  
ตำแหน่ง ..... ตำแหน่ง .....  
วันที่ ..... วันที่ .....

แบบฟอร์มแสดงผลการดำเนินงานตรวจสอบพื้นที่ปลูกยางพาราและปาล์มน้ำมันในพื้นที่ป่านุรักษ์

สำนักบริหารพื้นที่อนุรักษ์ที่ 3 (บ้านโป่ง)

การใช้ที่ดิน  ยางพารา อายุ ..... ปี เนื้อที่ประมาณ ..... ไร่  
 ปาล์มน้ำมัน อายุ ..... ปี เนื้อที่ประมาณ ..... ไร่  
 พื้นที่อื่นๆ (ระบุ) ..... เนื้อที่ประมาณ ..... ไร่

ประเภทพื้นที่  ป่านุรักษ์ชื่อ เขตรักษาพันธุ์สัตว์ป่าทุ่งใหญ่นเรศวร  
 ป่าสงวนแห่งชาติชื่อ .....

ที่ตั้ง  พื้นที่อื่นๆ (ระบุ) .....

ที่ตั้ง ชื่อหมู่บ้าน/ชุมชน ..... หมู่ที่ ..... ตำบล ..... อำเภอ ..... จังหวัด .....

ค่าพิกัดกลางแปลง โดยประมาณ(ส่วนภูมิสารสนเทศ) ในพื้นที่

UTM WGS 84 Easting **448119** m.E. UTM WGS 84  47 Easting       m.E.  
 ZONE 47 Northing **1674828** m.N. ZONE  48 Northing       m.N.

ผลการดำเนินการ  ตรวจสอบพื้นที่แล้ว พบว่า.....

- อยู่ในแปลงพิสูจน์สิทธิ์ 30 มิ.ย. 41
- อยู่ระหว่างการดำเนินการตามมาตรา 22
- ดำเนินการตามมาตรา 22 แล้ว
- ไม่อยู่ในแปลงพิสูจน์สิทธิ์ 30 มิ.ย. 41
- อยู่ระหว่างการดำเนินการตามมาตรา 25
- ดำเนินการตามมาตรา 25 แล้ว

\*มาตรา 22 พระราชบัญญัติอุทยานแห่งชาติ พ.ศ.2504

\*\*มาตรา 25 พระราชบัญญัติป่าสงวนแห่งชาติ พ.ศ.2535

ภาพประกอบ (ถ่ายจากพิกัดกลางแปลงหมุนรอบ 4 ทิศ)

เหนือ P20070002N



ใต้ P20070002S



ตะวันออก P20070002E



ตะวันตก P20070002W



ผู้รับผิดชอบ(หน่วยงาน) .....

ลงชื่อ .....(ผู้สำรวจ)  
( )

ตำแหน่ง .....

วันที่ .....

ลงชื่อ .....(ผู้รับผิดชอบพื้นที่)  
( )

ตำแหน่ง .....

วันที่ .....

แบบฟอร์มแสดงผลการดำเนินงานตรวจสอบพื้นที่ปลูกยางพาราและปาล์มน้ำมันในพื้นที่ป่าอนุรักษ์  
 สำนักบริหารพื้นที่อนุรักษ์ที่ 3 (บ้านโป่ง)

การใช้ที่ดิน  ยางพารา อายุ ..... ปี เนื้อที่ประมาณ ..... ไร่  
 ปาล์มน้ำมัน อายุ ..... ปี เนื้อที่ประมาณ ..... ไร่  
 พื้นที่อื่นๆ (ระบุ) ..... เนื้อที่ประมาณ ..... ไร่

ประเภทพื้นที่  ป่าอนุรักษ์ชื่อ เขตรักษาพันธุ์สัตว์ป่าทุ่งใหญ่นเรศวร  
 ป่าสงวนแห่งชาติชื่อ .....  
 พื้นที่อื่นๆ (ระบุ) .....

ที่ตั้ง ชื่อหมู่บ้าน/ชุมชน ..... หมู่ที่ ..... ตำบล ..... อำเภอ ..... จังหวัด .....

ค่าพิกัดกลางแปลง โดยประมาณ(ส่วนภูมิสารสนเทศ) ในพื้นที่

UTM WGS 84 Easting 450451 m.E. UTM WGS 84  47 Easting  m.E.  
 ZONE 47 Northing 1675044 m.N. ZONE  48 Northing  m.N.

ผลการดำเนินการ  ตรวจสอบพื้นที่แล้ว พบว่า.....

อยู่ในแปลงพิสูจนสิทธิ์ 30 มิ.ย. 41  อยู่ระหว่างการดำเนินการตามมาตรา 22  ดำเนินการตามมาตรา 22 แล้ว  
 ไม่อยู่ในแปลงพิสูจนสิทธิ์ 30 มิ.ย. 41  อยู่ระหว่างการดำเนินการตามมาตรา 25  ดำเนินการตามมาตรา 25 แล้ว

\*มาตรา 22 พระราชบัญญัติอุทยานแห่งชาติ พ.ศ.2504 \*\*มาตรา 25 พระราชบัญญัติป่าสงวนแห่งชาติ พ.ศ.2535

## ภาพประกอบ (ถ่ายจากพิกัดกลางแปลงหมุนรอบ 4 ทิศ)

เหนือ P20070003N



ใต้ P20070003S



ตะวันออก P20070003E



ตะวันตก P20070003W



ผู้รับผิดชอบ(หน่วยงาน) .....

ลงชื่อ .....(ผู้สำรวจ)

ลงชื่อ .....(ผู้รับผิดชอบพื้นที่)

( )

( )

ตำแหน่ง .....

ตำแหน่ง .....

วันที่ .....

วันที่ .....

**แบบฟอร์มแสดงผลการดำเนินงานตรวจสอบพื้นที่ปลูกยางพาราและปาล์มน้ำมันในพื้นที่ป่าอนุรักษ์  
สำนักบริหารพื้นที่อนุรักษ์ที่ 3 (บ้านโป่ง)**

|               |   |               |                      |               |
|---------------|---|---------------|----------------------|---------------|
| การใช้ที่ดิน  | <input type="checkbox"/> ยางพารา      อายุ .....                              | ปี            | เนื้อที่ประมาณ ..... | ไร่           |
|               | <input type="checkbox"/> ปาล์มน้ำมัน      อายุ .....                          | ปี            | เนื้อที่ประมาณ ..... | ไร่           |
|               | <input type="checkbox"/> พื้นที่อื่นๆ (ระบุ) .....                            |               | เนื้อที่ประมาณ ..... | ไร่           |
| ประเภทพื้นที่ | <input type="checkbox"/> ป่าอนุรักษ์ชื่อ เขตรักษาพันธุ์สัตว์ป่าทุ่งใหญ่นเรศวร |               |                      |               |
|               | <input type="checkbox"/> ป่าสงวนแห่งชาติชื่อ .....                            |               |                      |               |
|               | <input type="checkbox"/> พื้นที่อื่นๆ (ระบุ) .....                            |               |                      |               |
| ที่ตั้ง       | ชื่อหมู่บ้าน/ชุมชน .....  | หมู่ที่ ..... | ตำบล .....           | อำเภอ .....   |
|               |   |               |                      | จังหวัด ..... |

**ค่าพิกัดกลางแปลง**                                      **โดยประมาณ(ส่วนภูมิสารสนเทศ)**                                      **ในพื้นที่**

UTM WGS 84      Easting      **450751 m.E.**                                      UTM WGS 84       47 Easting            m.E.

                                    ZONE 47      Northing      **1675366 m.N.**                                      ZONE       48 Northing            m.N.

ผลการดำเนินการ       ตรวจสอบพื้นที่แล้ว      พบว่า.....

|   |   |  |
|---|---|--|
| <input type="checkbox"/> อยู่ในแปลงพิสูจน์สิทธิ์ 30 มิ.ย. 41    | <input type="checkbox"/> อยู่ระหว่างการดำเนินการตามมาตรา 22 | <input type="checkbox"/> ดำเนินการตามมาตรา 22 แล้ว |
| <input type="checkbox"/> ไม่อยู่ในแปลงพิสูจน์สิทธิ์ 30 มิ.ย. 41 | <input type="checkbox"/> อยู่ระหว่างการดำเนินการตามมาตรา 25 | <input type="checkbox"/> ดำเนินการตามมาตรา 25 แล้ว |

\*มาตรา 22 พระราชบัญญัติอุทยานแห่งชาติ พ.ศ.2504                                      \*\*มาตรา 25 พระราชบัญญัติป่าสงวนแห่งชาติ พ.ศ.2535

ภาพประกอบ (ถ่ายจากพิกัดกลางแปลงหมุนรอบ 4 ทิศ)

เหนือ      R20070004N

ใต้      R20070004S



ตะวันออก      R20070004E

ตะวันตก      R20070004W



ผู้รับผิดชอบ(หน่วยงาน) .....

ลงชื่อ .....(ผู้สำรวจ)

ลงชื่อ .....(ผู้รับผิดชอบพื้นที่)

( ..... )

( ..... )

ตำแหน่ง .....

ตำแหน่ง .....

วันที่ .....

วันที่ .....

แบบฟอร์มแสดงผลการดำเนินงานตรวจสอบพื้นที่ปลูกยางพาราและปาล์มน้ำมันในพื้นที่ป่าอนุรักษ์

สำนักบริหารพื้นที่อนุรักษ์ที่ 3 (บ้านโป่ง)

การใช้ที่ดิน  ยางพารา อายุ ..... ปี เนื้อที่ประมาณ ..... ไร่  
 ปาล์มน้ำมัน อายุ ..... ปี เนื้อที่ประมาณ ..... ไร่  
 พื้นที่อื่นๆ (ระบุ) ..... เนื้อที่ประมาณ ..... ไร่

ประเภทพื้นที่  ป่าอนุรักษ์ชื่อ เขตรักษาพันธุ์สัตว์ป่าทุ่งใหญ่นเรศวร  
 ป่าสงวนแห่งชาติชื่อ .....  
 พื้นที่อื่นๆ (ระบุ) .....

ที่ตั้ง ชื่อหมู่บ้าน/ชุมชน ..... หมู่ที่ ..... ตำบล ..... อำเภอ ..... จังหวัด .....

ค่าพิกัดกลางแปลง โดยประมาณ(ส่วนภูมิสารสนเทศ) ในพื้นที่  
 UTM WGS 84 Easting 451112 m.E. UTM WGS 84  47 Easting       m.E.  
 ZONE 47 Northing 1675758 m.N. ZONE  48 Northing       m.N.

ผลการดำเนินการ  ตรวจสอบพื้นที่แล้ว พบว่า.....

อยู่ในแปลงพิสูจน์สิทธิ์ 30 มิ.ย. 41  อยู่ระหว่างการดำเนินการตามมาตรา 22  ดำเนินการตามมาตรา 22 แล้ว  
 ไม่อยู่ในแปลงพิสูจน์สิทธิ์ 30 มิ.ย. 41  อยู่ระหว่างการดำเนินการตามมาตรา 25  ดำเนินการตามมาตรา 25 แล้ว

\*มาตรา 22 พระราชบัญญัติอุทยานแห่งชาติ พ.ศ.2504

\*\*มาตรา 25 พระราชบัญญัติป่าสงวนแห่งชาติ พ.ศ.2535

ภาพประกอบ (ถ่ายจากพิกัดกลางแปลงหมุนรอบ 4 ทิศ)

เหนือ R20070005N



ใต้ R20070005S



ตะวันออก R20070005E



ตะวันตก R20070005W



ผู้รับผิดชอบ(หน่วยงาน) .....

ลงชื่อ .....(ผู้สำรวจ)

ลงชื่อ .....(ผู้รับผิดชอบพื้นที่)

( )

( )

ตำแหน่ง .....

ตำแหน่ง .....

วันที่ .....

วันที่ .....

แบบฟอร์มแสดงผลการดำเนินงานตรวจสอบพื้นที่ปลูกยางพาราและปาล์มน้ำมันในพื้นที่ป่าอนุรักษ์  
สำนักบริหารพื้นที่อนุรักษ์ที่ 3 (บ้านโป่ง)

การใช้ที่ดิน  ยางพารา อายุ ..... ปี เนื้อที่ประมาณ ..... ไร่  
 ปาล์มน้ำมัน อายุ ..... ปี เนื้อที่ประมาณ ..... ไร่  
 พื้นที่อื่นๆ (ระบุ) ..... เนื้อที่ประมาณ ..... ไร่

ประเภทพื้นที่  ป่าอนุรักษ์ชื่อ เขตรักษาพันธุ์สัตว์ป่าทุ่งใหญ่นเรศวร  
 ป่าสงวนแห่งชาติชื่อ .....  
 พื้นที่อื่นๆ (ระบุ) .....

ที่ตั้ง ชื่อหมู่บ้าน/ชุมชน ..... หมู่ที่ ..... ตำบล ..... อำเภอ ..... จังหวัด .....

ค่าพิกัดกลางแปลง โดยประมาณ(ส่วนภูมิสารสนเทศ) ในพื้นที่


UTM WGS 84 Easting 451036 m.E. UTM WGS 84  47 Easting  m.E.  
ZONE 47 Northing 1676037 m.N. ZONE  48 Northing  m.N.

ผลการดำเนินการ  ตรวจสอบพื้นที่แล้ว พบว่า.....

|   |   |  |
|---|---|--|
| <input type="checkbox"/> อยู่ในแปลงพิสุจน์สิทธิ์ 30 มิ.ย. 41    | <input type="checkbox"/> อยู่ระหว่างการดำเนินการตามมาตรา 22 | <input type="checkbox"/> ดำเนินการตามมาตรา 22 แล้ว |
| <input type="checkbox"/> ไม่อยู่ในแปลงพิสุจน์สิทธิ์ 30 มิ.ย. 41 | <input type="checkbox"/> อยู่ระหว่างการดำเนินการตามมาตรา 25 | <input type="checkbox"/> ดำเนินการตามมาตรา 25 แล้ว |

\*มาตรา 22 พระราชบัญญัติอุทยานแห่งชาติ พ.ศ.2504      \*\*มาตรา 25 พระราชบัญญัติป่าสงวนแห่งชาติ พ.ศ.2535

ภาพประกอบ (ถ่ายจากพิกัดกลางแปลงหมุนรอบ 4 ทิศ)



ผู้รับผิดชอบ(หน่วยงาน) .....

|                        |                                   |
|------------------------|-----------------------------------|
| ลงชื่อ .....(ผู้สำรวจ) | ลงชื่อ .....(ผู้รับผิดชอบพื้นที่) |
| ( ..... )              | ( ..... )                         |
| ตำแหน่ง .....          | ตำแหน่ง .....                     |
| วันที่ .....           | วันที่ .....                      |



แบบฟอร์มแสดงผลการดำเนินงานตรวจสอบพื้นที่ปลูกยางพาราและปาล์มน้ำมันในพื้นที่ป่าอนุรักษ์

สำนักบริหารพื้นที่อนุรักษ์ที่ 3 (บ้านโป่ง)

การใช้ที่ดิน  ยางพารา อายุ ..... ปี เนื้อที่ประมาณ ..... ไร่  
 ปาล์มน้ำมัน อายุ ..... ปี เนื้อที่ประมาณ ..... ไร่  
 พื้นที่อื่นๆ (ระบุ) ..... เนื้อที่ประมาณ ..... ไร่

ประเภทพื้นที่  ป่าอนุรักษ์ชื่อ เขตรักษาพันธุ์สัตว์ป่าทุ่งใหญ่นเรศวร  
 ป่าสงวนแห่งชาติชื่อ .....  
 พื้นที่อื่นๆ (ระบุ) .....

ที่ตั้ง ชื่อหมู่บ้าน/ชุมชน ..... หมู่ที่ ..... ตำบล ..... อำเภอ ..... จังหวัด .....

ค่าพิกัดกลางแปลง โดยประมาณ(ส่วนภูมิสารสนเทศ) ในพื้นที่





|            |          |              |            |                                      |  |
|------------|----------|--------------|------------|--------------------------------------|--|
| UTM WGS 84 | Easting  | 451010 m.E.  | UTM WGS 84 | <input type="checkbox"/> 47 Easting  | <input type="checkbox"/> <input type="checkbox"/> <input type="checkbox"/> <input type="checkbox"/> <input type="checkbox"/> m.E.                          |
| ZONE 47    | Northing | 1676332 m.N. | ZONE       | <input type="checkbox"/> 48 Northing | <input type="checkbox"/> <input type="checkbox"/> <input type="checkbox"/> <input type="checkbox"/> <input type="checkbox"/> <input type="checkbox"/> m.N. |

ผลการดำเนินการ  ตรวจสอบพื้นที่แล้ว พบว่า.....

|   |   |  |
|---|---|--|
| <input type="checkbox"/> อยู่ในแปลงพิสูจน์สิทธิ์ 30 มิ.ย. 41    | <input type="checkbox"/> อยู่ระหว่างการดำเนินการตามมาตรา 22 | <input type="checkbox"/> ดำเนินการตามมาตรา 22 แล้ว |
| <input type="checkbox"/> ไม่อยู่ในแปลงพิสูจน์สิทธิ์ 30 มิ.ย. 41 | <input type="checkbox"/> อยู่ระหว่างการดำเนินการตามมาตรา 25 | <input type="checkbox"/> ดำเนินการตามมาตรา 25 แล้ว |

\*มาตรา 22 พระราชบัญญัติอุทยานแห่งชาติ พ.ศ.2504      \*\*มาตรา 25 พระราชบัญญัติป่าสงวนแห่งชาติ พ.ศ.2535

ภาพประกอบ (ถ่ายจากพิกัดกลางแปลงหมุนรอบ 4 ทิศ)

|   |  |
|---|--|
| เหนือ R20070007N  | ใต้ R20070007S   |
|  |  |
| ตะวันออก R20070007E   | ตะวันตก R20070007W   |
|  |  |

ผู้รับผิดชอบ(หน่วยงาน) .....

|                        |                                   |
|------------------------|-----------------------------------|
| ลงชื่อ .....(ผู้สำรวจ) | ลงชื่อ .....(ผู้รับผิดชอบพื้นที่) |
| ( ..... )              | ( ..... )                         |
| ตำแหน่ง .....          | ตำแหน่ง .....                     |
| วันที่ .....           | วันที่ .....                      |

แบบฟอร์มแสดงผลการดำเนินงานตรวจสอบพื้นที่ปลูกยางพาราและปาล์มน้ำมันในพื้นที่ป่าอนุรักษ์  
สำนักบริหารพื้นที่อนุรักษ์ที่ 3 (บ้านโป่ง)

การใช้ที่ดิน  ยางพารา อายุ ..... ปี เนื้อที่ประมาณ ..... ไร่  
 ปาล์มน้ำมัน อายุ ..... ปี เนื้อที่ประมาณ ..... ไร่  
 พื้นที่อื่นๆ (ระบุ) ..... เนื้อที่ประมาณ ..... ไร่  
ประเภทพื้นที่  ป่าอนุรักษ์ชื่อ เขตรักษาพันธุ์สัตว์ป่าทุ่งใหญ่นเรศวร  
 ป่าสงวนแห่งชาติชื่อ .....  
 พื้นที่อื่นๆ (ระบุ) .....  
ที่ตั้ง ชื่อหมู่บ้าน/ชุมชน ..... หมู่ที่ ..... ตำบล ..... อำเภอ ..... จังหวัด .....

ค่าพิกัดกลางแปลง โดยประมาณ(ส่วนภูมิสารสนเทศ) ในพื้นที่  
UTM WGS 84 Easting 451790 m.E. UTM WGS 84  47 Easting       m.E.  
ZONE 47 Northing 1677095 m.N. ZONE  48 Northing       m.N.

ผลการดำเนินการ  ตรวจสอบพื้นที่แล้ว พบว่า.....  
 อยู่ในแปลงพิสูจน์สิทธิ์ 30 มิ.ย. 41  อยู่ระหว่างการดำเนินการตามมาตรา 22  ดำเนินการตามมาตรา 22 แล้ว  
 ไม่อยู่ในแปลงพิสูจน์สิทธิ์ 30 มิ.ย. 41  อยู่ระหว่างการดำเนินการตามมาตรา 25  ดำเนินการตามมาตรา 25 แล้ว  
\*มาตรา 22 พระราชบัญญัติอุทยานแห่งชาติ พ.ศ.2504 \*\*มาตรา 25 พระราชบัญญัติป่าสงวนแห่งชาติ พ.ศ.2535

ภาพประกอบ (ถ่ายจากพิกัดกลางแปลงหมุนรอบ 4 ทิศ)

เหนือ R20070008N



ใต้ R20070008S



ตะวันออก R20070008E



ตะวันตก R20070008W



ผู้รับผิดชอบ(หน่วยงาน) .....

ลงชื่อ .....(ผู้สำรวจ)

ลงชื่อ .....(ผู้รับผิดชอบพื้นที่)

( )

( )

ตำแหน่ง .....

ตำแหน่ง .....

วันที่ .....

วันที่ .....

**แบบฟอร์มแสดงผลการดำเนินงานตรวจสอบพื้นที่ปลูกยางพาราและปาล์มน้ำมันในพื้นที่ป่าอนุรักษ์**

**สำนักบริหารพื้นที่อนุรักษ์ที่ 3 (บ้านโป่ง)**

การใช้ที่ดิน  ยางพารา อายุ ..... ปี เนื้อที่ประมาณ ..... ไร่  
 ปาล์มน้ำมัน อายุ ..... ปี เนื้อที่ประมาณ ..... ไร่  
 พื้นที่อื่นๆ (ระบุ) ..... เนื้อที่ประมาณ ..... ไร่

ประเภทพื้นที่  ป่าอนุรักษ์ชื่อ เขตรักษาพันธุ์สัตว์ป่าทุ่งใหญ่นเรศวร  
 ป่าสงวนแห่งชาติชื่อ .....

ที่ตั้ง  พื้นที่อื่นๆ (ระบุ) .....

ชื่อหมู่บ้าน/ชุมชน ..... หมู่ที่ ..... ตำบล ..... อำเภอ ..... จังหวัด .....

ค่าพิกัดกลางแปลง โดยประมาณ(ส่วนภูมิสารสนเทศ) ในพื้นที่

UTM WGS 84 Easting 444484 m.E. UTM WGS 84  47 Easting       m.E.  
 ZONE 47 Northing 1682826 m.N. ZONE  48 Northing       m.N.


ผลการดำเนินการ  ตรวจสอบพื้นที่แล้ว พบว่า.....

อยู่ในแปลงพิสูจน์สิทธิ์ 30 มิ.ย. 41  อยู่ระหว่างการดำเนินการตามมาตรา 22  ดำเนินการตามมาตรา 22 แล้ว  
 ไม่อยู่ในแปลงพิสูจน์สิทธิ์ 30 มิ.ย. 41  อยู่ระหว่างการดำเนินการตามมาตรา 25  ดำเนินการตามมาตรา 25 แล้ว


\*มาตรา 22 พระราชบัญญัติอุทยานแห่งชาติ พ.ศ.2504      \*\*มาตรา 25 พระราชบัญญัติป่าสงวนแห่งชาติ พ.ศ.2535

ภาพประกอบ (ถ่ายจากพิกัดกลางแปลงหมุนรอบ 4 ทิศ)

เหนือ R20070009N



ใต้ R20070009S



ตะวันออก R20070009E



ตะวันตก R20070009W



ผู้รับผิดชอบ(หน่วยงาน) .....

ลงชื่อ .....(ผู้สำรวจ)      ลงชื่อ .....(ผู้รับผิดชอบพื้นที่)  
 (      )      (      )  
 ตำแหน่ง .....      ตำแหน่ง .....

วันที่ .....      วันที่ .....

แบบฟอร์มแสดงผลการดำเนินงานตรวจสอบพื้นที่ปลูกยางพาราและปาล์มน้ำมันในพื้นที่ป่าอนุรักษ์  
 สำนักบริหารพื้นที่อนุรักษ์ที่ 3 (บ้านโป่ง)

การใช้ที่ดิน  ยางพารา อายุ ..... ปี เนื้อที่ประมาณ ..... ไร่  
 ปาล์มน้ำมัน อายุ ..... ปี เนื้อที่ประมาณ ..... ไร่  
 พื้นที่อื่นๆ (ระบุ) ..... เนื้อที่ประมาณ ..... ไร่

ประเภทพื้นที่  ป่าอนุรักษ์ชื่อ เขตรักษาพันธุ์สัตว์ป่าทุ่งใหญ่นเรศวร  
 ป่าสงวนแห่งชาติชื่อ .....  
 พื้นที่อื่นๆ (ระบุ) .....

ที่ตั้ง ชื่อหมู่บ้าน/ชุมชน ..... หมู่ที่ ..... ตำบล ..... อำเภอ ..... จังหวัด .....

ค่าพิกัดกลางแปลง โดยประมาณ(ส่วนภูมิสารสนเทศ) ในพื้นที่

UTM WGS 84 Easting 444682 m.E. UTM WGS 84  47 Easting  m.E.  
 ZONE 47 Northing 1683164 m.N. ZONE  48 Northing  m.N.

ผลการดำเนินการ  ตรวจสอบพื้นที่แล้ว พบว่า.....

อยู่ในแปลงพิสูจน์สิทธิ์ 30 มิ.ย. 41  อยู่ระหว่างการดำเนินการตามมาตรา 22  ดำเนินการตามมาตรา 22 แล้ว  
 ไม่อยู่ในแปลงพิสูจน์สิทธิ์ 30 มิ.ย. 41  อยู่ระหว่างการดำเนินการตามมาตรา 25  ดำเนินการตามมาตรา 25 แล้ว

\*มาตรา 22 พระราชบัญญัติอุทยานแห่งชาติ พ.ศ.2504 \*\*มาตรา 25 พระราชบัญญัติป่าสงวนแห่งชาติ พ.ศ.2535

## ภาพประกอบ (ถ่ายจากพิกัดกลางแปลงหมุนรอบ 4 ทิศ)

เหนือ R20070010N



ใต้ R20070010S



ตะวันออก R20070010E



ตะวันตก R20070010W



ผู้รับผิดชอบ(หน่วยงาน) .....

ลงชื่อ .....(ผู้สำรวจ)  
( )

ตำแหน่ง .....

วันที่ .....

ลงชื่อ .....(ผู้รับผิดชอบพื้นที่)  
( )

ตำแหน่ง .....

วันที่ .....

แบบฟอร์มแสดงผลการดำเนินงานตรวจสอบพื้นที่ปลูกยางพาราและปาล์มน้ำมันในพื้นที่ป่าอนุรักษ์  
สำนักบริหารพื้นที่อนุรักษ์ที่ 3 (บ้านโป่ง)

การใช้ที่ดิน  ยางพารา อายุ ..... ปี เนื้อที่ประมาณ ..... ไร่  
 ปาล์มน้ำมัน อายุ ..... ปี เนื้อที่ประมาณ ..... ไร่  
 พื้นที่อื่นๆ (ระบุ) ..... เนื้อที่ประมาณ ..... ไร่

ประเภทพื้นที่  ป่าอนุรักษ์ชื่อ เขตรักษาพันธุ์สัตว์ป่าทุ่งใหญ่นเรศวร  
 ป่าสงวนแห่งชาติชื่อ .....  
 พื้นที่อื่นๆ (ระบุ) .....

ที่ตั้ง ชื่อหมู่บ้าน/ชุมชน ..... หมู่ที่ ..... ตำบล ..... อำเภอ ..... จังหวัด .....

ค่าพิกัดกลางแปลง โดยประมาณ(ส่วนภูมิสารสนเทศ) ในพื้นที่

UTM WGS 84 Easting 444018 m.E. UTM WGS 84  47 Easting  m.E.  
 ZONE 47 Northing 1683182 m.N. ZONE  48 Northing  m.N.

ผลการดำเนินการ  ตรวจสอบพื้นที่แล้ว พบว่า.....

อยู่ในแปลงพิสูจน์สิทธิ์ 30 มิ.ย. 41  อยู่ระหว่างการดำเนินการตามมาตรา 22  ดำเนินการตามมาตรา 22 แล้ว  
 ไม่อยู่ในแปลงพิสูจน์สิทธิ์ 30 มิ.ย. 41  อยู่ระหว่างการดำเนินการตามมาตรา 25  ดำเนินการตามมาตรา 25 แล้ว

\*มาตรา 22 พระราชบัญญัติอุทยานแห่งชาติ พ.ศ.2504      \*\*มาตรา 25 พระราชบัญญัติป่าสงวนแห่งชาติ พ.ศ.2535

## ภาพประกอบ (ถ่ายจากพิกัดกลางแปลงหมุนรอบ 4 ทิศ)

เหนือ R20070011N



ใต้ R20070011S



ตะวันออก R20070011E



ตะวันตก R20070011W



ผู้รับผิดชอบ(หน่วยงาน) .....

ลงชื่อ .....(ผู้สำรวจ)

ลงชื่อ .....(ผู้รับผิดชอบพื้นที่)

( )

( )

ตำแหน่ง .....

ตำแหน่ง .....

วันที่ .....

วันที่ .....

แบบฟอร์มแสดงผลการดำเนินงานตรวจสอบพื้นที่ปลูกยางพาราและปาล์มน้ำมันในพื้นที่ป่าอนุรักษ์  
สำนักบริหารพื้นที่อนุรักษ์ที่ 3 (บ้านโป่ง)

การใช้ที่ดิน  ยางพารา อายุ ..... ปี เนื้อที่ประมาณ ..... ไร่  
 ปาล์มน้ำมัน อายุ ..... ปี เนื้อที่ประมาณ ..... ไร่  
 พื้นที่อื่นๆ (ระบุ) ..... เนื้อที่ประมาณ ..... ไร่

ประเภทพื้นที่  ป่าอนุรักษ์ชื่อ เขตรักษาพันธุ์สัตว์ป่าทุ่งใหญ่นเรศวร  
 ป่าสงวนแห่งชาติชื่อ .....  
 พื้นที่อื่นๆ (ระบุ) .....

ที่ตั้ง ชื่อหมู่บ้าน/ชุมชน ..... หมู่ที่ ..... ตำบล ..... อำเภอ ..... จังหวัด .....

ค่าพิกัดกลางแปลง โดยประมาณ(ส่วนภูมิสารสนเทศ) ในพื้นที่

UTM WGS 84 Easting **440918** m.E. UTM WGS 84  47 Easting  m.E.  
ZONE **47** Northing **1691362** m.N. ZONE  48 Northing  m.N.

ผลการดำเนินการ  ตรวจสอบพื้นที่แล้ว พบว่า.....

อยู่ในแปลงพิสูจน์สิทธิ์ 30 มิ.ย. 41  อยู่ระหว่างการดำเนินการตามมาตรา 22  ดำเนินการตามมาตรา 22 แล้ว  
 ไม่อยู่ในแปลงพิสูจน์สิทธิ์ 30 มิ.ย. 41  อยู่ระหว่างการดำเนินการตามมาตรา 25  ดำเนินการตามมาตรา 25 แล้ว

\*มาตรา 22 พระราชบัญญัติอุทยานแห่งชาติ พ.ศ.2504

\*\*มาตรา 25 พระราชบัญญัติป่าสงวนแห่งชาติ พ.ศ.2535

ภาพประกอบ (ถ่ายจากพิกัดกลางแปลงหมุนรอบ 4 ทิศ)

เหนือ R20070012N



ใต้ R20070012S



ตะวันออก R20070012E



ตะวันตก R20070012W



ผู้รับผิดชอบ(หน่วยงาน) .....

ลงชื่อ .....(ผู้สำรวจ)  
( )

ลงชื่อ .....(ผู้รับผิดชอบพื้นที่)  
( )

ตำแหน่ง .....

ตำแหน่ง .....

วันที่ .....

วันที่ .....

แบบฟอร์มแสดงผลการดำเนินงานตรวจสอบพื้นที่ปลูกยางพาราและปาล์มน้ำมันในพื้นที่ป่าอนุรักษ์  
สำนักบริหารพื้นที่อนุรักษ์ที่ 3 (บ้านโป่ง)

การใช้ที่ดิน  ยางพารา อายุ ..... ปี เนื้อที่ประมาณ ..... ไร่  
 ปาล์มน้ำมัน อายุ ..... ปี เนื้อที่ประมาณ ..... ไร่  
 พื้นที่อื่นๆ (ระบุ) ..... เนื้อที่ประมาณ ..... ไร่

ประเภทพื้นที่  ป่าอนุรักษ์ชื่อ เขตรักษาพันธุ์สัตว์ป่าแม่ น้ำภาชี  
 ป่าสงวนแห่งชาติชื่อ .....  
 พื้นที่อื่นๆ (ระบุ) .....

ที่ตั้ง ชื่อหมู่บ้าน/ชุมชน ..... หมู่ที่ ..... ตำบล ..... อำเภอ ..... จังหวัด .....

ค่าพิกัดกลางแปลง โดยประมาณ(ส่วนภูมิสารสนเทศ) ในพื้นที่

UTM WGS 84 Easting 544090 m.E. UTM WGS 84  47 Easting  m.E.  
 ZONE 47 Northing 1468190 m.N. ZONE  48 Northing  m.N.

ผลการดำเนินการ  ตรวจสอบพื้นที่แล้ว พบว่า.....

อยู่ในแปลงพิสูจน์สิทธิ์ 30 มิ.ย. 41  อยู่ระหว่างการดำเนินการตามมาตรา 22  ดำเนินการตามมาตรา 22 แล้ว  
 ไม่อยู่ในแปลงพิสูจน์สิทธิ์ 30 มิ.ย. 41  อยู่ระหว่างการดำเนินการตามมาตรา 25  ดำเนินการตามมาตรา 25 แล้ว

\*มาตรา 22 พระราชบัญญัติอุทยานแห่งชาติ พ.ศ.2504 \*\*มาตรา 25 พระราชบัญญัติป่าสงวนแห่งชาติ พ.ศ.2535

ภาพประกอบ (ถ่ายจากพิกัดกลางแปลงหมุนรอบ 4 ทิศ)

เหนือ P20170001N



ใต้ P20170001S



ตะวันออก P20170001E



ตะวันตก P20170001W



ผู้รับผิดชอบ(หน่วยงาน) .....

ลงชื่อ .....(ผู้สำรวจ)

ลงชื่อ .....(ผู้รับผิดชอบพื้นที่)

( )

( )

ตำแหน่ง .....

ตำแหน่ง .....

วันที่ .....

วันที่ .....

แบบฟอร์มแสดงผลการดำเนินงานตรวจสอบพื้นที่ปลูกยางพาราและปาล์มน้ำมันในพื้นที่ป่าอนุรักษ์

สำนักบริหารพื้นที่อนุรักษ์ที่ 3 (บ้านโป่ง)


การใช้ที่ดิน
[ ] ยางพารา อายุ ..... ปี เนื้อที่ประมาณ ..... ไร่
[ ] ปาล์มน้ำมัน อายุ ..... ปี เนื้อที่ประมาณ ..... ไร่
[ ] พื้นที่อื่นๆ (ระบุ) ..... เนื้อที่ประมาณ ..... ไร่
ประเภทพื้นที่
[ ] ป่าอนุรักษ์ชื่อ เขตรักษาพันธุ์สัตว์ป่าแม่น้ำภาชี
[ ] ป่าสงวนแห่งชาติชื่อ .....
[ ] พื้นที่อื่นๆ (ระบุ) .....

ที่ตั้ง ชื่อหมู่บ้าน/ชุมชน ..... หมู่ที่ ..... ตำบล ..... อำเภอ ..... จังหวัด .....

ค่าพิกัดกลางแปลง โดยประมาณ(ส่วนภูมิสารสนเทศ) ในพื้นที่
UTM WGS 84 Easting 540563 m.E. UTM WGS 84 [ ] 47 Easting [ ] [ ] [ ] [ ] [ ] [ ] m.E.
ZONE 47 Northing 1482595 m.N. ZONE [ ] 48 Northing [ ] [ ] [ ] [ ] [ ] [ ] [ ] m.N.

ผลการดำเนินการ [ ] ตรวจสอบพื้นที่แล้ว พบว่า.....
[ ] อยู่ในแปลงพิสูจน์สิทธิ์ 30 มิ.ย. 41 [ ] อยู่ระหว่างการดำเนินการตามมาตรา 22 [ ] ดำเนินการตามมาตรา 22 แล้ว
[ ] ไม่อยู่ในแปลงพิสูจน์สิทธิ์ 30 มิ.ย. 41 [ ] อยู่ระหว่างการดำเนินการตามมาตรา 25 [ ] ดำเนินการตามมาตรา 25 แล้ว
\*มาตรา 22 พระราชบัญญัติอุทยานแห่งชาติ พ.ศ.2504 \*\*มาตรา 25 พระราชบัญญัติป่าสงวนแห่งชาติ พ.ศ.2535

ภาพประกอบ (ถ่ายจากพิกัดกลางแปลงหมุนรอบ 4 ทิศ)



ผู้รับผิดชอบ(หน่วยงาน) .....
ลงชื่อ .....(ผู้สำรวจ) ..... ลงชื่อ .....(ผู้รับผิดชอบพื้นที่) .....
( ) ( )
ตำแหน่ง ..... ตำแหน่ง .....
วันที่ ..... วันที่ .....



**แบบฟอร์มแสดงผลการดำเนินงานตรวจสอบพื้นที่ปลูกยางพาราและปาล์มน้ำมันในพื้นที่ป่าอนุรักษ์  
สำนักบริหารพื้นที่อนุรักษ์ที่ 3 (บ้านโป่ง)**

**การใช้ที่ดิน**

ยางพารา อายุ ..... ปี เนื้อที่ประมาณ ..... ไร่

ปาล์มน้ำมัน อายุ ..... ปี เนื้อที่ประมาณ ..... ไร่

พื้นที่อื่นๆ (ระบุ) ..... เนื้อที่ประมาณ ..... ไร่

**ประเภทพื้นที่**

ป่าอนุรักษ์ชื่อ เขตรักษาพันธุ์สัตว์ป่าแม่น้ำภาชี

ป่าสงวนแห่งชาติชื่อ .....

พื้นที่อื่นๆ (ระบุ) .....

**ที่ตั้ง** ชื่อหมู่บ้าน/ชุมชน ..... หมู่ที่ ..... ตำบล ..... อำเภอ ..... จังหวัด .....

**ค่าพิกัดกลางแปลง โดยประมาณ(ส่วนภูมิสารสนเทศ) ในพื้นที่**

UTM WGS 84 Easting 540637 m.E. UTM WGS 84  47 Easting  m.E.

ZONE 47 Northing 1486174 m.N. ZONE  48 Northing  m.N.

**ผลการดำเนินการ**  ตรวจสอบพื้นที่แล้ว พบว่า.....

อยู่ในแปลงพิสูจน์สิทธิ์ 30 มิ.ย. 41  อยู่ระหว่างการดำเนินการตามมาตรา 22  ดำเนินการตามมาตรา 22 แล้ว

ไม่อยู่ในแปลงพิสูจน์สิทธิ์ 30 มิ.ย. 41  อยู่ระหว่างการดำเนินการตามมาตรา 25  ดำเนินการตามมาตรา 25 แล้ว

\*มาตรา 22 พระราชบัญญัติอุทยานแห่งชาติ พ.ศ.2504      \*\*มาตรา 25 พระราชบัญญัติป่าสงวนแห่งชาติ พ.ศ.2535

**ภาพประกอบ (ถ่ายจากพิกัดกลางแปลงหมุนรอบ 4 ทิศ)**

เหนือ R20170003N



ใต้ R20170003S



ตะวันออก R20170003E



ตะวันตก R20170003W



ผู้รับผิดชอบ(หน่วยงาน) .....

ลงชื่อ .....(ผู้สำรวจ)

ลงชื่อ .....(ผู้รับผิดชอบพื้นที่)

( )

( )

ตำแหน่ง .....

ตำแหน่ง .....

วันที่ .....

วันที่ .....



แบบฟอร์มแสดงผลการดำเนินงานตรวจสอบพื้นที่ปลูกยางพาราและปาล์มน้ำมันในพื้นที่ป่าอนุรักษ์  
สำนักบริหารพื้นที่อนุรักษ์ที่ 3 (บ้านโป่ง)

การใช้ที่ดิน  ยางพารา อายุ ..... ปี เนื้อที่ประมาณ ..... ไร่  
 ปาล์มน้ำมัน อายุ ..... ปี เนื้อที่ประมาณ ..... ไร่  
 พื้นที่อื่นๆ (ระบุ) ..... เนื้อที่ประมาณ ..... ไร่

ประเภทพื้นที่  ป่าอนุรักษ์ชื่อ เขตห้ามล่าสัตว์ป่าถ้ำละว้า-ถ้ำดาวดิงส์  
 ป่าสงวนแห่งชาติชื่อ .....  
 พื้นที่อื่นๆ (ระบุ) .....

ที่ตั้ง ชื่อหมู่บ้าน/ชุมชน ..... หมู่ที่ ..... ตำบล ..... อำเภอ ..... จังหวัด .....

ค่าพิกัดกลางแปลง โดยประมาณ(ส่วนภูมิสารสนเทศ) ในพื้นที่

UTM WGS 84 Easting 521144 m.E. UTM WGS 84  47 Easting  m.E.  
 ZONE 47 Northing 1555336 m.N. ZONE  48 Northing  m.N.

ผลการดำเนินการ  ตรวจสอบพื้นที่แล้ว พบว่า.....

อยู่ในแปลงพิสูจน์สิทธิ์ 30 มิ.ย. 41  อยู่ระหว่างการดำเนินการตามมาตรา 22  ดำเนินการตามมาตรา 22 แล้ว  
 ไม่อยู่ในแปลงพิสูจน์สิทธิ์ 30 มิ.ย. 41  อยู่ระหว่างการดำเนินการตามมาตรา 25  ดำเนินการตามมาตรา 25 แล้ว

\*มาตรา 22 พระราชบัญญัติอุทยานแห่งชาติ พ.ศ.2504 \*\*มาตรา 25 พระราชบัญญัติป่าสงวนแห่งชาติ พ.ศ.2535

## ภาพประกอบ (ถ่ายจากพิกัดกลางแปลงหมุนรอบ 4 ทิศ)

เหนือ R30060002N



ใต้ R30060002S



ตะวันออก R30060002E



ตะวันตก R30060002W



ผู้รับผิดชอบ(หน่วยงาน) .....

ลงชื่อ .....(ผู้สำรวจ)

ลงชื่อ .....(ผู้รับผิดชอบพื้นที่)

( )

( )

ตำแหน่ง .....

ตำแหน่ง .....

วันที่ .....

วันที่ .....

**แบบฟอร์มแสดงผลการดำเนินงานตรวจสอบพื้นที่ปลูกยางพาราและปาล์มน้ำมันในพื้นที่ป่าอนุรักษ์**  
**สำนักบริหารพื้นที่อนุรักษ์ที่ 3 (บ้านโป่ง)**

|               |  |            |            |                      |                      |     |
|---------------|--|------------|------------|----------------------|----------------------|-----|
| การใช้ที่ดิน  | <input type="checkbox"/> ยางพารา   | อายุ ..... | ปี         | เนื้อที่ประมาณ ..... | ไร่                  |     |
|               | <input type="checkbox"/> ปาล์มน้ำมัน   | อายุ ..... | ปี         | เนื้อที่ประมาณ ..... | ไร่                  |     |
|               | <input type="checkbox"/> พื้นที่อื่นๆ (ระบุ) .....                             |            |            |                      | เนื้อที่ประมาณ ..... | ไร่ |
| ประเภทพื้นที่ | <input type="checkbox"/> ป่าอนุรักษ์ชื่อ เขตห้ามล่าสัตว์ป่าถ้ำละว้า-ถ้ำดาวดงส์ |            |            |                      |                      |     |
|               | <input type="checkbox"/> ป่าสงวนแห่งชาติชื่อ .....                             |            |            |                      |                      |     |
|               | <input type="checkbox"/> พื้นที่อื่นๆ (ระบุ) .....                             |            |            |                      |                      |     |
| ที่ตั้ง       | ชื่อหมู่บ้าน/ชุมชน .....   |            |            |                      |                      |     |
|               | หมู่ที่ .....  |            | ตำบล ..... |                      | อำเภอ .....          |     |
|               | จังหวัด .....  |            |            |                      |                      |     |





|                    |                             |   |      |                                  |  |
|--------------------|-----------------------------|---|------|----------------------------------|--|
| ค่าพิกัดกลางแปลง   | โดยประมาณ(ส่วนภูมิสารสนเทศ) | ในพื้นที่   |      |                                  |  |
| UTM WGS 84 Easting | <b>515007</b> m.E.          | UTM WGS 84 <input type="text"/> 47 Easting <input type="text"/> <input type="text"/> <input type="text"/> <input type="text"/> <input type="text"/> <input type="text"/> m.E. |      |                                  |  |
| ZONE 47            | Northing                    | <b>1559330</b> m.N.   | ZONE | <input type="text"/> 48 Northing | <input type="text"/> <input type="text"/> <input type="text"/> <input type="text"/> <input type="text"/> <input type="text"/> m.N. |

ผลการดำเนินการ  ตรวจสอบพื้นที่แล้ว พบว่า.....

|   |   |  |
|---|---|--|
| <input type="checkbox"/> อยู่ในแปลงพิสูจน์สิทธิ์ 30 มิ.ย. 41    | <input type="checkbox"/> อยู่ระหว่างการดำเนินการตามมาตรา 22 | <input type="checkbox"/> ดำเนินการตามมาตรา 22 แล้ว |
| <input type="checkbox"/> ไม่อยู่ในแปลงพิสูจน์สิทธิ์ 30 มิ.ย. 41 | <input type="checkbox"/> อยู่ระหว่างการดำเนินการตามมาตรา 25 | <input type="checkbox"/> ดำเนินการตามมาตรา 25 แล้ว |

\*มาตรา 22 พระราชบัญญัติอุทยานแห่งชาติ พ.ศ.2504      \*\*มาตรา 25 พระราชบัญญัติป่าสงวนแห่งชาติ พ.ศ.2535

**ภาพประกอบ (ถ่ายจากพิกัดกลางแปลงหมุนรอบ 4 ทิศ)**

|   |  |
|---|--|
| เหนือ R3006003N   | ใต้ R3006003S  |
|  |  |
| ตะวันออก R3006003E  | ตะวันตก R3006003W  |
|  |  |

|                              |                             |
|------------------------------|-----------------------------|
| ผู้รับผิดชอบ(หน่วยงาน) ..... | ผู้รับผิดชอบ(พื้นที่) ..... |
| ลงชื่อ .....                 | ลงชื่อ .....                |
| ( )                          | ( )                         |
| ตำแหน่ง .....                | ตำแหน่ง .....               |
| วันที่ .....                 | วันที่ .....                |

## แบบฟอร์มแสดงผลการดำเนินงานตรวจสอบพื้นที่ปลูกยางพาราและปาล์มน้ำมันในพื้นที่ป่าอนุรักษ์ สำนักบริหารพื้นที่อนุรักษ์ที่ 3 (บ้านโป่ง)

**การใช้ที่ดิน**     ยางพารา    อายุ ..... ปี    เนื้อที่ประมาณ ..... ไร่  
                   ปาล์มน้ำมัน    อายุ ..... ปี    เนื้อที่ประมาณ ..... ไร่  
                   พื้นที่อื่นๆ (ระบุ) .....    เนื้อที่ประมาณ ..... ไร่

**ประเภทพื้นที่**     ป่าอนุรักษ์ชื่อ เขตห้ามล่าสัตว์ป่าถ้ำละว้า-ถ้ำดาวดิงส์  
                   ป่าสงวนแห่งชาติชื่อ .....  
                   พื้นที่อื่นๆ (ระบุ) .....

**ที่ตั้ง**    ชื่อหมู่บ้าน/ชุมชน ..... หมู่ที่ ..... ตำบล ..... อำเภอ ..... จังหวัด .....

**ค่าพิกัดกลางแปลง**    **โดยประมาณ(ส่วนภูมิสารสนเทศ)**    **ในพื้นที่**

UTM WGS 84    Easting    514924 m.E.    UTM WGS 84     47 Easting     m.E.  
                  ZONE 47    Northing    1559485 m.N.    ZONE     48 Northing     m.N.

**ผลการดำเนินการ**     ตรวจสอบพื้นที่แล้ว    พบว่า.....

อยู่ในแปลงพิสูจน์สิทธิ์ 30 มิ.ย. 41     อยู่ระหว่างการดำเนินการตามมาตรา 22     ดำเนินการตามมาตรา 22 แล้ว  
 ไม่อยู่ในแปลงพิสูจน์สิทธิ์ 30 มิ.ย. 41     อยู่ระหว่างการดำเนินการตามมาตรา 25     ดำเนินการตามมาตรา 25 แล้ว

\*มาตรา 22 พระราชบัญญัติอุทยานแห่งชาติ พ.ศ.2504    \*\*มาตรา 25 พระราชบัญญัติป่าสงวนแห่งชาติ พ.ศ.2535

### ภาพประกอบ (ถ่ายจากพิกัดกลางแปลงหมุนรอบ 4 ทิศ)

|                         |                        |
|-------------------------|------------------------|
| เหนือ R30060004N<br>    | ใต้ R30060004S<br>     |
| ตะวันออก R30060004E<br> | ตะวันตก R30060004W<br> |

ผู้รับผิดชอบ(หน่วยงาน) .....

|                         |                                    |
|-------------------------|------------------------------------|
| ลงชื่อ ..... (ผู้สำรวจ) | ลงชื่อ ..... (ผู้รับผิดชอบพื้นที่) |
| ( ..... )               | ( ..... )                          |
| ตำแหน่ง .....           | ตำแหน่ง .....                      |
| วันที่ .....            | วันที่ .....                       |



แบบฟอร์มแสดงผลการดำเนินงานตรวจสอบพื้นที่ปลูกยางพาราและปาล์มน้ำมันในพื้นที่ป่าอนุรักษ์  
สำนักบริหารพื้นที่อนุรักษ์ที่ 3 (บ้านโป่ง)

การใช้ที่ดิน  ยางพารา อายุ ..... ปี เนื้อที่ประมาณ ..... ไร่  
 ปาล์มน้ำมัน อายุ ..... ปี เนื้อที่ประมาณ ..... ไร่  
 พื้นที่อื่นๆ (ระบุ) ..... เนื้อที่ประมาณ ..... ไร่

ประเภทพื้นที่  ป่าอนุรักษ์ชื่อ เขตห้ามล่าสัตว์ป่าถ้ำละว้า-ถ้ำดาวดิงส์  
 ป่าสงวนแห่งชาติชื่อ .....  
 พื้นที่อื่นๆ (ระบุ) .....

ที่ตั้ง ชื่อหมู่บ้าน/ชุมชน ..... หมู่ที่ ..... ตำบล ..... อำเภอ ..... จังหวัด .....

ค่าพิกัดกลางแปลง โดยประมาณ(ส่วนภูมิสารสนเทศ) ในพื้นที่

|            |          |              |            |                                      |  |
|------------|----------|--------------|------------|--------------------------------------|--|
| UTM WGS 84 | Easting  | 508587 m.E.  | UTM WGS 84 | <input type="checkbox"/> 47 Easting  | <input type="checkbox"/> <input type="checkbox"/> <input type="checkbox"/> <input type="checkbox"/> <input type="checkbox"/> <input type="checkbox"/> m.E. |
| ZONE 47    | Northing | 1564171 m.N. | ZONE       | <input type="checkbox"/> 48 Northing | <input type="checkbox"/> <input type="checkbox"/> <input type="checkbox"/> <input type="checkbox"/> <input type="checkbox"/> <input type="checkbox"/> m.N. |

ผลการดำเนินการ  ตรวจสอบพื้นที่แล้ว พบว่า.....

|   |   |  |
|---|---|--|
| <input type="checkbox"/> อยู่ในแปลงพิสูจน์สิทธิ์ 30 มิ.ย. 41    | <input type="checkbox"/> อยู่ระหว่างการดำเนินการตามมาตรา 22 | <input type="checkbox"/> ดำเนินการตามมาตรา 22 แล้ว |
| <input type="checkbox"/> ไม่อยู่ในแปลงพิสูจน์สิทธิ์ 30 มิ.ย. 41 | <input type="checkbox"/> อยู่ระหว่างการดำเนินการตามมาตรา 25 | <input type="checkbox"/> ดำเนินการตามมาตรา 25 แล้ว |

\*มาตรา 22 พระราชบัญญัติอุทยานแห่งชาติ พ.ศ.2504      \*\*มาตรา 25 พระราชบัญญัติป่าสงวนแห่งชาติ พ.ศ.2535

ภาพประกอบ (ถ่ายจากพิกัดกลางแปลงหมุนรอบ 4 ทิศ)

|                     |                    |
|---------------------|--------------------|
| เหนือ R30060006N    | ใต้ R30060006S     |
|                     |                    |
| ตะวันออก R30060006E | ตะวันตก R30060006W |
|                     |                    |

ผู้รับผิดชอบ(หน่วยงาน) .....

|                        |                                   |
|------------------------|-----------------------------------|
| ลงชื่อ .....(ผู้สำรวจ) | ลงชื่อ .....(ผู้รับผิดชอบพื้นที่) |
| ( )                    | ( )                               |
| ตำแหน่ง .....          | ตำแหน่ง .....                     |
| วันที่ .....           | วันที่ .....                      |


แบบฟอร์มแสดงผลการดำเนินงานตรวจสอบพื้นที่ปลูกยางพาราและปาล์มน้ำมันในพื้นที่ป่าอนุรักษ์  
สำนักบริหารพื้นที่อนุรักษ์ที่ 3 (บ้านโป่ง)

การใช้ที่ดิน  ยางพารา อายุ ..... ปี เนื้อที่ประมาณ ..... ไร่  
 ปาล์มน้ำมัน อายุ ..... ปี เนื้อที่ประมาณ ..... ไร่  
 พื้นที่อื่นๆ (ระบุ) ..... เนื้อที่ประมาณ ..... ไร่  
ประเภทพื้นที่  ป่าอนุรักษ์ชื่อ เขตห้ามล่าสัตว์ป่าถ้ำละว้า-ถ้ำดาวดง  
 ป่าสงวนแห่งชาติชื่อ .....  
 พื้นที่อื่นๆ (ระบุ) .....  
ที่ตั้ง ชื่อหมู่บ้าน/ชุมชน ..... หมู่ที่ ..... ตำบล ..... อำเภอ ..... จังหวัด .....

ค่าพิกัดกลางแปลง โดยประมาณ(ส่วนภูมิสารสนเทศ) ในพื้นที่  
UTM WGS 84 Easting 508479 m.E. UTM WGS 84  47 Easting       m.E.  
ZONE 47 Northing 1564272 m.N. ZONE  48 Northing       m.N.

ผลการดำเนินการ  ตรวจสอบพื้นที่แล้ว พบว่า.....  
 อยู่ในแปลงพิสูจน์สิทธิ์ 30 มิ.ย. 41  อยู่ระหว่างการดำเนินการตามมาตรา 22  ดำเนินการตามมาตรา 22 แล้ว  
 ไม่อยู่ในแปลงพิสูจน์สิทธิ์ 30 มิ.ย. 41  อยู่ระหว่างการดำเนินการตามมาตรา 25  ดำเนินการตามมาตรา 25 แล้ว  
\*มาตรา 22 พระราชบัญญัติอุทยานแห่งชาติ พ.ศ.2504 \*\*มาตรา 25 พระราชบัญญัติป่าสงวนแห่งชาติ พ.ศ.2535

ภาพประกอบ (ถ่ายจากพิกัดกลางแปลงหมุนรอบ 4 ทิศ)



ผู้รับผิดชอบ(หน่วยงาน) .....  
ลงชื่อ .....(ผู้สำรวจ) ..... ลงชื่อ .....(ผู้รับผิดชอบพื้นที่) .....  
( ) ..... ( ) .....  
ตำแหน่ง ..... ตำแหน่ง .....  
วันที่ ..... วันที่ .....



แบบฟอร์มแสดงผลการดำเนินงานตรวจสอบพื้นที่ปลูกยางพาราและปาล์มน้ำมันในพื้นที่ป่าอนุรักษ์  
สำนักบริหารพื้นที่อนุรักษ์ที่ 3 (บ้านโป่ง)

การใช้ที่ดิน  ยางพารา อายุ ..... ปี เนื้อที่ประมาณ ..... ไร่  
 ปาล์มน้ำมัน อายุ ..... ปี เนื้อที่ประมาณ ..... ไร่  
 พื้นที่อื่นๆ (ระบุ) ..... เนื้อที่ประมาณ ..... ไร่

ประเภทพื้นที่  ป่าอนุรักษ์ชื่อ เขตห้ามล่าสัตว์ป่าถ้ำละว้า-ถ้ำดาวดิงส์  
 ป่าสงวนแห่งชาติชื่อ .....  
 พื้นที่อื่นๆ (ระบุ) .....

ที่ตั้ง ชื่อหมู่บ้าน/ชุมชน ..... หมู่ที่ ..... ตำบล ..... อำเภอ ..... จังหวัด .....

ค่าพิกัดกลางแปลง โดยประมาณ(ส่วนภูมิสารสนเทศ) ในพื้นที่

UTM WGS 84 Easting 508979 m.E. UTM WGS 84  47 Easting  m.E.  
 ZONE 47 Northing 1564598 m.N. ZONE  48 Northing  m.N.

ผลการดำเนินการ  ตรวจสอบพื้นที่แล้ว พบว่า.....

อยู่ในแปลงพิสูจน์สิทธิ์ 30 มิ.ย. 41  อยู่ระหว่างการดำเนินการตามมาตรา 22  ดำเนินการตามมาตรา 22 แล้ว  
 ไม่อยู่ในแปลงพิสูจน์สิทธิ์ 30 มิ.ย. 41  อยู่ระหว่างการดำเนินการตามมาตรา 25  ดำเนินการตามมาตรา 25 แล้ว

\*มาตรา 22 พระราชบัญญัติอุทยานแห่งชาติ พ.ศ.2504 \*\*มาตรา 25 พระราชบัญญัติป่าสงวนแห่งชาติ พ.ศ.2535

## ภาพประกอบ (ถ่ายจากพิกัดกลางแปลงหมุนรอบ 4 ทิศ)

เหนือ R30060008N



ใต้ R30060008S



ตะวันออก R30060008E



ตะวันตก R30060008W



ผู้รับผิดชอบ(หน่วยงาน) .....

ลงชื่อ .....(ผู้สำรวจ)

ลงชื่อ .....(ผู้รับผิดชอบพื้นที่)

( )

( )

ตำแหน่ง .....

ตำแหน่ง .....

วันที่ .....

วันที่ .....

วันที่รายงาน --

ครั้งที่รายงาน 01

รหัส R30060009

**แบบฟอร์มแสดงผลการดำเนินงานตรวจสอบพื้นที่ปลูกยางพาราและปาล์มน้ำมันในพื้นที่ป่าอนุรักษ์  
สำนักบริหารพื้นที่อนุรักษ์ที่ 3 (บ้านโป่ง)**

การใช้ที่ดิน  ยางพารา อายุ ..... ปี เนื้อที่ประมาณ ..... ไร่  
 ปาล์มน้ำมัน อายุ ..... ปี เนื้อที่ประมาณ ..... ไร่  
 พื้นที่อื่นๆ (ระบุ) ..... เนื้อที่ประมาณ ..... ไร่

ประเภทพื้นที่  ป่าอนุรักษ์ชื่อ เขตห้ามล่าสัตว์ป่าถ้ำละว้า-ถ้ำดาวดึงส์  
 ป่าสงวนแห่งชาติชื่อ .....  
 พื้นที่อื่นๆ (ระบุ) .....

ที่ตั้ง ชื่อหมู่บ้าน/ชุมชน ..... หมู่ที่ ..... ตำบล ..... อำเภอ ..... จังหวัด .....

ค่าพิกัดกลางแปลง โดยประมาณ(ส่วนภูมิสารสนเทศ) ในพื้นที่


UTM WGS 84 Easting 508556 m.E. UTM WGS 84  47 Easting  m.E.  
ZONE 47 Northing 1564897 m.N. ZONE  48 Northing  m.N.

ผลการดำเนินการ  ตรวจสอบพื้นที่แล้ว พบว่า.....

อยู่ในแปลงพิสูจน์สิทธิ์ 30 มิ.ย. 41  อยู่ระหว่างการดำเนินการตามมาตรา 22  ดำเนินการตามมาตรา 22 แล้ว  
 ไม่อยู่ในแปลงพิสูจน์สิทธิ์ 30 มิ.ย. 41  อยู่ระหว่างการดำเนินการตามมาตรา 25  ดำเนินการตามมาตรา 25 แล้ว

\*มาตรา 22 พระราชบัญญัติอุทยานแห่งชาติ พ.ศ.2504 \*\*มาตรา 25 พระราชบัญญัติป่าสงวนแห่งชาติ พ.ศ.2535

**ภาพประกอบ (ถ่ายจากพิกัดกลางแปลงหมุนรอบ 4 ทิศ)**



ผู้รับผิดชอบ(หน่วยงาน) .....

ลงชื่อ .....(ผู้สำรวจ) ..... ลงชื่อ .....(ผู้รับผิดชอบพื้นที่) .....

( ..... ) ( ..... )

ตำแหน่ง ..... ตำแหน่ง .....

วันที่ ..... วันที่ .....

แบบฟอร์มแสดงผลการดำเนินงานตรวจสอบพื้นที่ปลูกยางพาราและปาล์มน้ำมันในพื้นที่ป่าอนุรักษ์  
สำนักบริหารพื้นที่อนุรักษ์ที่ 3 (บ้านโป่ง)

การใช้ที่ดิน  ยางพารา อายุ ..... ปี เนื้อที่ประมาณ ..... ไร่  
 ปาล์มน้ำมัน อายุ ..... ปี เนื้อที่ประมาณ ..... ไร่  
 พื้นที่อื่นๆ (ระบุ) ..... เนื้อที่ประมาณ ..... ไร่

ประเภทพื้นที่  ป่าอนุรักษ์ชื่อ เขตห้ามล่าสัตว์ป่าถ้ำละว้า-ถ้ำดาวดิงส์  
 ป่าสงวนแห่งชาติชื่อ .....  
 พื้นที่อื่นๆ (ระบุ) .....

ที่ตั้ง ชื่อหมู่บ้าน/ชุมชน ..... หมู่ที่ ..... ตำบล ..... อำเภอ ..... จังหวัด .....

ค่าพิกัดกลางแปลง โดยประมาณ(ส่วนภูมิสารสนเทศ) ในพื้นที่

UTM WGS 84 Easting 507379 m.E. UTM WGS 84  47 Easting  m.E.  
 ZONE 47 Northing 1565833 m.N. ZONE  48 Northing  m.N.

ผลการดำเนินการ  ตรวจสอบพื้นที่แล้ว พบว่า.....

อยู่ในแปลงพิสูจน์สิทธิ์ 30 มิ.ย. 41  อยู่ระหว่างการดำเนินการตามมาตรา 22  ดำเนินการตามมาตรา 22 แล้ว  
 ไม่อยู่ในแปลงพิสูจน์สิทธิ์ 30 มิ.ย. 41  อยู่ระหว่างการดำเนินการตามมาตรา 25  ดำเนินการตามมาตรา 25 แล้ว

\*มาตรา 22 พระราชบัญญัติอุทยานแห่งชาติ พ.ศ.2504      \*\*มาตรา 25 พระราชบัญญัติป่าสงวนแห่งชาติ พ.ศ.2535

ภาพประกอบ (ถ่ายจากพิกัดกลางแปลงหมุนรอบ 4 ทิศ)

เหนือ P30060010N



ใต้ P30060010S



ตะวันออก P30060010E



ตะวันตก P30060010W



ผู้รับผิดชอบ(หน่วยงาน) .....

ลงชื่อ .....(ผู้สำรวจ)

( )

ตำแหน่ง .....

วันที่ .....

ลงชื่อ .....(ผู้รับผิดชอบพื้นที่)

( )

ตำแหน่ง .....

วันที่ .....

วันที่รายงาน --

ครั้งที่รายงาน 01

รหัส R30060011

### แบบฟอร์มแสดงผลการดำเนินงานตรวจสอบพื้นที่ปลูกยางพาราและปาล์มน้ำมันในพื้นที่ป่าอนุรักษ์

#### สำนักบริหารพื้นที่อนุรักษ์ที่ 3 (บ้านโป่ง)

การใช้ที่ดิน  ยางพารา อายุ ..... ปี เนื้อที่ประมาณ ..... ไร่  
 ปาล์มน้ำมัน อายุ ..... ปี เนื้อที่ประมาณ ..... ไร่  
 พื้นที่อื่นๆ (ระบุ) ..... เนื้อที่ประมาณ ..... ไร่

ประเภทพื้นที่  ป่าอนุรักษ์ชื่อ เขตห้ามล่าสัตว์ป่าถ้ำละว้า-ถ้ำดาวดิงส์  
 ป่าสงวนแห่งชาติชื่อ .....  
 พื้นที่อื่นๆ (ระบุ) .....

ที่ตั้ง ชื่อหมู่บ้าน/ชุมชน ..... หมู่ที่ ..... ตำบล ..... อำเภอ ..... จังหวัด .....

ค่าพิกัดกลางแปลง โดยประมาณ(ส่วนภูมิสารสนเทศ) ในพื้นที่

|                                |   |
|--------------------------------|---|
| UTM WGS 84 Easting 508074 m.E. | UTM WGS 84 <input type="text"/> 47 Easting <input type="text"/> |
| ZONE 47 Northing 1566029 m.N.  | ZONE <input type="text"/> 48 Northing <input type="text"/>      |

ผลการดำเนินการ  ตรวจสอบพื้นที่แล้ว พบว่า.....

|   |   |  |
|---|---|--|
| <input type="checkbox"/> อยู่ในแปลงพิสูจน์สิทธิ์ 30 มิ.ย. 41    | <input type="checkbox"/> อยู่ระหว่างการดำเนินการตามมาตรา 22 | <input type="checkbox"/> ดำเนินการตามมาตรา 22 แล้ว |
| <input type="checkbox"/> ไม่อยู่ในแปลงพิสูจน์สิทธิ์ 30 มิ.ย. 41 | <input type="checkbox"/> อยู่ระหว่างการดำเนินการตามมาตรา 25 | <input type="checkbox"/> ดำเนินการตามมาตรา 25 แล้ว |

\*มาตรา 22 พระราชบัญญัติอุทยานแห่งชาติ พ.ศ.2504      \*\*มาตรา 25 พระราชบัญญัติป่าสงวนแห่งชาติ พ.ศ.2535

#### ภาพประกอบ (ถ่ายจากพิกัดกลางแปลงหมุนรอบ 4 ทิศ)

เหนือ R30060011N



ใต้ R30060011S



ตะวันออก R30060011E



ตะวันตก R30060011W



ผู้รับผิดชอบ(หน่วยงาน) .....

ลงชื่อ ..... (ผู้สำรวจ)

ลงชื่อ ..... (ผู้รับผิดชอบพื้นที่)

( )

( )

ตำแหน่ง .....

ตำแหน่ง .....

วันที่ .....

วันที่ .....

แบบฟอร์มแสดงผลการดำเนินงานตรวจสอบพื้นที่ปลูกยางพาราและปาล์มน้ำมันในพื้นที่ป่าอนุรักษ์  
สำนักบริหารพื้นที่อนุรักษ์ที่ 3 (บ้านโป่ง)

การใช้ที่ดิน  ยางพารา อายุ ..... ปี เนื้อที่ประมาณ ..... ไร่  
 ปาล์มน้ำมัน อายุ ..... ปี เนื้อที่ประมาณ ..... ไร่  
 พื้นที่อื่นๆ (ระบุ) ..... เนื้อที่ประมาณ ..... ไร่

ประเภทพื้นที่  ป่าอนุรักษ์ชื่อ เขตห้ามล่าสัตว์ป่าถ้ำละว้า-ถ้ำดาวดิงส์  
 ป่าสงวนแห่งชาติชื่อ .....  
 พื้นที่อื่นๆ (ระบุ) .....

ที่ตั้ง ชื่อหมู่บ้าน/ชุมชน ..... หมู่ที่ ..... ตำบล ..... อำเภอ ..... จังหวัด .....

ค่าพิกัดกลางแปลง โดยประมาณ(ส่วนภูมิสารสนเทศ) ในพื้นที่

UTM WGS 84 Easting 505870 m.E. UTM WGS 84  47 Easting  m.E.  
 ZONE 47 Northing 1566505 m.N. ZONE  48 Northing  m.N.

ผลการดำเนินการ  ตรวจสอบพื้นที่แล้ว พบว่า.....

อยู่ในแปลงพิสูจน์สิทธิ์ 30 มิ.ย. 41  อยู่ระหว่างการดำเนินการตามมาตรา 22  ดำเนินการตามมาตรา 22 แล้ว  
 ไม่อยู่ในแปลงพิสูจน์สิทธิ์ 30 มิ.ย. 41  อยู่ระหว่างการดำเนินการตามมาตรา 25  ดำเนินการตามมาตรา 25 แล้ว

\*มาตรา 22 พระราชบัญญัติอุทยานแห่งชาติ พ.ศ.2504 \*\*มาตรา 25 พระราชบัญญัติป่าสงวนแห่งชาติ พ.ศ.2535

## ภาพประกอบ (ถ่ายจากพิกัดกลางแปลงหมุนรอบ 4 ทิศ)

เหนือ R30060012N



ใต้ R30060012S



ตะวันออก R30060012E



ตะวันตก R30060012W



ผู้รับผิดชอบ(หน่วยงาน) .....

ลงชื่อ .....(ผู้สำรวจ)

( )

ตำแหน่ง .....

วันที่ .....

ลงชื่อ .....(ผู้รับผิดชอบพื้นที่)

( )

ตำแหน่ง .....

วันที่ .....



วันที่รายงาน    □□-□□-□□□□

ครั้งที่รายงาน 01

รหัส R30060014

**แบบฟอร์มแสดงผลการดำเนินงานตรวจสอบพื้นที่ปลูกยางพาราและปาล์มน้ำมันในพื้นที่ป่าอนุรักษ์**

**สำนักบริหารพื้นที่อนุรักษ์ที่ 3 (บ้านโป่ง)**

การใช้ที่ดิน     ยางพารา    อายุ ..... ปี    เนื้อที่ประมาณ ..... ไร่

ปาล์มน้ำมัน    อายุ ..... ปี    เนื้อที่ประมาณ ..... ไร่

พื้นที่อื่นๆ (ระบุ) .....    เนื้อที่ประมาณ ..... ไร่

ประเภทพื้นที่     ป่าอนุรักษ์ชื่อ เขตห้ามล่าสัตว์ป่าถ้ำละว้า-ถ้ำดาวดึงส์

ป่าสงวนแห่งชาติชื่อ .....

พื้นที่อื่นๆ (ระบุ) .....

ที่ตั้ง    ชื่อหมู่บ้าน/ชุมชน ..... หมู่ที่ ..... ตำบล ..... อำเภอ ..... จังหวัด .....

ค่าพิกัดกลางแปลง    โดยประมาณ(ส่วนภูมิสารสนเทศ)

ในพื้นที่

UTM WGS 84    Easting    506182 m.E.

UTM WGS 84     47 Easting          m.E.

ZONE 47    Northing    1566557 m.N.

ZONE     48 Northing          m.N.

ผลการดำเนินการ     ตรวจสอบพื้นที่แล้ว    พบว่า.....

อยู่ในแปลงพิสูจน์สิทธิ์ 30 มิ.ย. 41

อยู่ระหว่างการดำเนินการตามมาตรา 22

ดำเนินการตามมาตรา 22 แล้ว

ไม่อยู่ในแปลงพิสูจน์สิทธิ์ 30 มิ.ย. 41

อยู่ระหว่างการดำเนินการตามมาตรา 25

ดำเนินการตามมาตรา 25 แล้ว

\*มาตรา 22 พระราชบัญญัติอุทยานแห่งชาติ พ.ศ.2504

\*\*มาตรา 25 พระราชบัญญัติป่าสงวนแห่งชาติ พ.ศ.2535

ภาพประกอบ (ถ่ายจากพิกัดกลางแปลงหมุนรอบ 4 ทิศ)

เหนือ R30060014N



ใต้ R30060014S



ตะวันออก R30060014E



ตะวันตก R30060014W



ผู้รับผิดชอบ(หน่วยงาน) .....

ลงชื่อ ..... (ผู้สำรวจ)

ลงชื่อ ..... (ผู้รับผิดชอบพื้นที่)

( )

( )

ตำแหน่ง .....

ตำแหน่ง .....

วันที่ .....

วันที่ .....

แบบฟอร์มแสดงผลการดำเนินงานตรวจสอบพื้นที่ปลูกยางพาราและปาล์มน้ำมันในพื้นที่ป่าอนุรักษ์  
สำนักบริหารพื้นที่อนุรักษ์ที่ 3 (บ้านโป่ง)

การใช้ที่ดิน  ยางพารา อายุ ..... ปี เนื้อที่ประมาณ ..... ไร่  
 ปาล์มน้ำมัน อายุ ..... ปี เนื้อที่ประมาณ ..... ไร่  
 พื้นที่อื่นๆ (ระบุ) ..... เนื้อที่ประมาณ ..... ไร่

ประเภทพื้นที่  ป่าอนุรักษ์ชื่อ เขตห้ามล่าสัตว์ป่าถ้ำละว้า-ถ้ำดาวดิงส์  
 ป่าสงวนแห่งชาติชื่อ .....  
 พื้นที่อื่นๆ (ระบุ) .....

ที่ตั้ง ชื่อหมู่บ้าน/ชุมชน ..... หมู่ที่ ..... ตำบล ..... อำเภอ ..... จังหวัด .....

ค่าพิกัดกลางแปลง โดยประมาณ(ส่วนภูมิสารสนเทศ) ในพื้นที่  
UTM WGS 84 Easting 507353 m.E. UTM WGS 84  47 Easting       m.E.  
ZONE 47 Northing 1567115 m.N. ZONE  48 Northing       m.N.

ผลการดำเนินการ  ตรวจสอบพื้นที่แล้ว พบว่า.....

- อยู่ในแปลงพิสูจน์สิทธิ์ 30 มิ.ย. 41  อยู่ระหว่างการดำเนินการตามมาตรา 22  ดำเนินการตามมาตรา 22 แล้ว
- ไม่อยู่ในแปลงพิสูจน์สิทธิ์ 30 มิ.ย. 41  อยู่ระหว่างการดำเนินการตามมาตรา 25  ดำเนินการตามมาตรา 25 แล้ว

\*มาตรา 22 พระราชบัญญัติอุทยานแห่งชาติ พ.ศ.2504 \*\*มาตรา 25 พระราชบัญญัติป่าสงวนแห่งชาติ พ.ศ.2535

ภาพประกอบ (ถ่ายจากพิกัดกลางแปลงหมุนรอบ 4 ทิศ)

เหนือ R30060015N



ใต้ R30060015S



ตะวันออก R30060015E



ตะวันตก R30060015W



ผู้รับผิดชอบ(หน่วยงาน) .....

ลงชื่อ .....(ผู้สำรวจ)

ลงชื่อ .....(ผู้รับผิดชอบพื้นที่)

( )

( )

ตำแหน่ง .....

ตำแหน่ง .....

วันที่ .....

วันที่ .....



แบบฟอร์มแสดงผลการดำเนินงานตรวจสอบพื้นที่ปลูกยางพาราและปาล์มน้ำมันในพื้นที่ป่าอนุรักษ์  
สำนักบริหารพื้นที่อนุรักษ์ที่ 3 (บ้านโป่ง)

การใช้ที่ดิน  ยางพารา อายุ ..... ปี เนื้อที่ประมาณ ..... ไร่  
 ปาล์มน้ำมัน อายุ ..... ปี เนื้อที่ประมาณ ..... ไร่  
 พื้นที่อื่นๆ (ระบุ) ..... เนื้อที่ประมาณ ..... ไร่

ประเภทพื้นที่  ป่าอนุรักษ์ชื่อ เขตห้ามล่าสัตว์ป่าถ้ำละว้า-ถ้ำดาวดิงส์  
 ป่าสงวนแห่งชาติชื่อ .....  
 พื้นที่อื่นๆ (ระบุ) .....

ที่ตั้ง ชื่อหมู่บ้าน/ชุมชน ..... หมู่ที่ ..... ตำบล ..... อำเภอ ..... จังหวัด .....

ค่าพิกัดกลางแปลง โดยประมาณ(ส่วนภูมิสารสนเทศ) ในพื้นที่

UTM WGS 84 Easting 506191 m.E. UTM WGS 84  47 Easting       m.E.  
 ZONE 47 Northing 1567848 m.N. ZONE  48 Northing       m.N.

ผลการดำเนินการ  ตรวจสอบพื้นที่แล้ว พบว่า.....

อยู่ในแปลงพิสูจน์สิทธิ์ 30 มิ.ย. 41  อยู่ระหว่างการดำเนินการตามมาตรา 22  ดำเนินการตามมาตรา 22 แล้ว  
 ไม่อยู่ในแปลงพิสูจน์สิทธิ์ 30 มิ.ย. 41  อยู่ระหว่างการดำเนินการตามมาตรา 25  ดำเนินการตามมาตรา 25 แล้ว

\*มาตรา 22 พระราชบัญญัติอุทยานแห่งชาติ พ.ศ.2504 \*\*มาตรา 25 พระราชบัญญัติป่าสงวนแห่งชาติ พ.ศ.2535

ภาพประกอบ (ถ่ายจากพิกัดกลางแปลงหมุนรอบ 4 ทิศ)

เหนือ R30060016N



ใต้ R30060016S



ตะวันออก R30060016E



ตะวันตก R30060016W



ผู้รับผิดชอบ(หน่วยงาน) .....

ลงชื่อ .....(ผู้สำรวจ)

ลงชื่อ .....(ผู้รับผิดชอบพื้นที่)

( )

( )

ตำแหน่ง .....

ตำแหน่ง .....

วันที่ .....

วันที่ .....

แบบฟอร์มแสดงผลการดำเนินงานตรวจสอบพื้นที่ปลูกยางพาราและปาล์มน้ำมันในพื้นที่ป่าอนุรักษ์  
สำนักบริหารพื้นที่อนุรักษ์ที่ 3 (บ้านโป่ง)

การใช้ที่ดิน  ยางพารา อายุ ..... ปี เนื้อที่ประมาณ ..... ไร่  
 ปาล์มน้ำมัน อายุ ..... ปี เนื้อที่ประมาณ ..... ไร่  
 พื้นที่อื่นๆ (ระบุ) ..... เนื้อที่ประมาณ ..... ไร่

ประเภทพื้นที่  ป่าอนุรักษ์ชื่อ เขตห้ามล่าสัตว์ป่าถ้ำละว้า-ถ้ำดาวดิงส์  
 ป่าสงวนแห่งชาติชื่อ .....  
 พื้นที่อื่นๆ (ระบุ) .....

ที่ตั้ง ชื่อหมู่บ้าน/ชุมชน ..... หมู่ที่ ..... ตำบล ..... อำเภอ ..... จังหวัด .....

ค่าพิกัดกลางแปลง โดยประมาณ(ส่วนภูมิสารสนเทศ) ในพื้นที่

UTM WGS 84 Easting 505639 m.E. UTM WGS 84  47 Easting  m.E.  
 ZONE 47 Northing 1568356 m.N. ZONE  48 Northing  m.N.

ผลการดำเนินการ  ตรวจสอบพื้นที่แล้ว พบว่า.....

อยู่ในแปลงพิสูจน์สิทธิ์ 30 มิ.ย. 41  อยู่ระหว่างการดำเนินการตามมาตรา 22  ดำเนินการตามมาตรา 22 แล้ว  
 ไม่อยู่ในแปลงพิสูจน์สิทธิ์ 30 มิ.ย. 41  อยู่ระหว่างการดำเนินการตามมาตรา 25  ดำเนินการตามมาตรา 25 แล้ว

\*มาตรา 22 พระราชบัญญัติอุทยานแห่งชาติ พ.ศ.2504 \*\*มาตรา 25 พระราชบัญญัติป่าสงวนแห่งชาติ พ.ศ.2535

ภาพประกอบ (ถ่ายจากพิกัดกลางแปลงหมุนรอบ 4 ทิศ)

เหนือ R30060017N



ใต้ R30060017S



ตะวันออก R30060017E



ตะวันตก R30060017W



ผู้รับผิดชอบ(หน่วยงาน) .....

ลงชื่อ .....(ผู้สำรวจ)

ลงชื่อ .....(ผู้รับผิดชอบพื้นที่)

( )

( )

ตำแหน่ง .....

ตำแหน่ง .....

วันที่ .....

วันที่ .....

แบบฟอร์มแสดงผลการดำเนินงานตรวจสอบพื้นที่ปลูกยางพาราและปาล์มน้ำมันในพื้นที่ป่าอนุรักษ์


สำนักบริหารพื้นที่อนุรักษ์ที่ 3 (บ้านโป่ง)

การใช้ที่ดิน
[ ] ยางพารา อายุ ..... ปี เนื้อที่ประมาณ ..... ไร่
[ ] ปาล์มน้ำมัน อายุ ..... ปี เนื้อที่ประมาณ ..... ไร่
[ ] พื้นที่อื่นๆ (ระบุ) ..... เนื้อที่ประมาณ ..... ไร่
ประเภทพื้นที่
[ ] ป่าอนุรักษ์ชื่อ เขตห้ามล่าสัตว์ป่าถ้ำละว้า-ถ้ำดาวดิ่ง
[ ] ป่าสงวนแห่งชาติชื่อ .....
[ ] พื้นที่อื่นๆ (ระบุ) .....
ที่ตั้ง
ชื่อหมู่บ้าน/ชุมชน ..... หมู่ที่ ..... ตำบล ..... อำเภอ ..... จังหวัด .....

ค่าพิกัดกลางแปลง โดยประมาณ(ส่วนภูมิสารสนเทศ) ในพื้นที่
UTM WGS 84 Easting 504321 m.E. UTM WGS 84 [ ] 47 Easting [ ] [ ] [ ] [ ] [ ] [ ] m.E.
ZONE 47 Northing 1569422 m.N. ZONE [ ] 48 Northing [ ] [ ] [ ] [ ] [ ] [ ] [ ] [ ] m.N.

ผลการดำเนินการ [ ] ตรวจสอบพื้นที่แล้ว พบว่า.....
[ ] อยู่ในแปลงพิสูจน์สิทธิ์ 30 มิ.ย. 41 [ ] อยู่ระหว่างการดำเนินการตามมาตรา 22 [ ] ดำเนินการตามมาตรา 22 แล้ว
[ ] ไม่อยู่ในแปลงพิสูจน์สิทธิ์ 30 มิ.ย. 41 [ ] อยู่ระหว่างการดำเนินการตามมาตรา 25 [ ] ดำเนินการตามมาตรา 25 แล้ว
\*มาตรา 22 พระราชบัญญัติอุทยานแห่งชาติ พ.ศ.2504 \*\*มาตรา 25 พระราชบัญญัติป่าสงวนแห่งชาติ พ.ศ.2535

ภาพประกอบ (ถ่ายจากพิกัดกลางแปลงหมุนรอบ 4 ทิศ)



ผู้รับผิดชอบ(หน่วยงาน) .....
ลงชื่อ ..... (ผู้สำรวจ) ..... ลงชื่อ ..... (ผู้รับผิดชอบพื้นที่) .....
( ) ( )
ตำแหน่ง ..... ตำแหน่ง .....
วันที่ ..... วันที่ .....

แบบฟอร์มแสดงผลการดำเนินงานตรวจสอบพื้นที่ปลูกยางพาราและปาล์มน้ำมันในพื้นที่ป่าอนุรักษ์  
สำนักบริหารพื้นที่อนุรักษ์ที่ 3 (บ้านโป่ง)

การใช้ที่ดิน  ยางพารา อายุ ..... ปี เนื้อที่ประมาณ ..... ไร่  
 ปาล์มน้ำมัน อายุ ..... ปี เนื้อที่ประมาณ ..... ไร่  
 พื้นที่อื่นๆ (ระบุ) ..... เนื้อที่ประมาณ ..... ไร่

ประเภทพื้นที่  ป่าอนุรักษ์ชื่อ เขตห้ามล่าสัตว์ป่าถ้ำละว้า-ถ้ำดาวดิงส์  
 ป่าสงวนแห่งชาติชื่อ .....  
 พื้นที่อื่นๆ (ระบุ) .....

ที่ตั้ง ชื่อหมู่บ้าน/ชุมชน ..... หมู่ที่ ..... ตำบล ..... อำเภอ ..... จังหวัด .....

ค่าพิกัดกลางแปลง โดยประมาณ(ส่วนภูมิสารสนเทศ) ในพื้นที่

UTM WGS 84 Easting 507089 m.E. UTM WGS 84  47 Easting       m.E.  
 ZONE 47 Northing 1569452 m.N. ZONE  48 Northing       m.N.

ผลการดำเนินการ  ตรวจสอบพื้นที่แล้ว พบว่า.....

อยู่ในแปลงพิสูจน์สิทธิ์ 30 มิ.ย. 41  อยู่ระหว่างการดำเนินการตามมาตรา 22  ดำเนินการตามมาตรา 22 แล้ว  
 ไม่อยู่ในแปลงพิสูจน์สิทธิ์ 30 มิ.ย. 41  อยู่ระหว่างการดำเนินการตามมาตรา 25  ดำเนินการตามมาตรา 25 แล้ว

\*มาตรา 22 พระราชบัญญัติอุทยานแห่งชาติ พ.ศ.2504 \*\*มาตรา 25 พระราชบัญญัติป่าสงวนแห่งชาติ พ.ศ.2535

## ภาพประกอบ (ถ่ายจากพิกัดกลางแปลงหมุนรอบ 4 ทิศ)

เหนือ R30060019N



ใต้ R30060019S



ตะวันออก R30060019E



ตะวันตก R30060019W



ผู้รับผิดชอบ(หน่วยงาน) .....

ลงชื่อ .....(ผู้สำรวจ)

ลงชื่อ .....(ผู้รับผิดชอบพื้นที่)

( )

( )

ตำแหน่ง .....

ตำแหน่ง .....

วันที่ .....

วันที่ .....

แบบฟอร์มแสดงผลการดำเนินงานตรวจสอบพื้นที่ปลูกยางพาราและปาล์มน้ำมันในพื้นที่ป่าอนุรักษ์  
สำนักบริหารพื้นที่อนุรักษ์ที่ 3 (บ้านโป่ง)

การใช้ที่ดิน  ยางพารา อายุ ..... ปี เนื้อที่ประมาณ ..... ไร่  
 ปาล์มน้ำมัน อายุ ..... ปี เนื้อที่ประมาณ ..... ไร่  
 พื้นที่อื่นๆ (ระบุ) ..... เนื้อที่ประมาณ ..... ไร่  
ประเภทพื้นที่  ป่าอนุรักษ์ชื่อ เขตห้ามล่าสัตว์ป่าถ้ำละว้า-ถ้ำดาวดิงส์  
 ป่าสงวนแห่งชาติชื่อ .....  
 พื้นที่อื่นๆ (ระบุ) .....  
ที่ตั้ง ชื่อหมู่บ้าน/ชุมชน ..... หมู่ที่ ..... ตำบล ..... อำเภอ ..... จังหวัด .....

ค่าพิกัดกลางแปลง โดยประมาณ(ส่วนภูมิสารสนเทศ) ในพื้นที่  
UTM WGS 84 Easting 505560 m.E. UTM WGS 84  47 Easting       m.E.  
ZONE 47 Northing 1569625 m.N. ZONE  48 Northing       m.N.

ผลการดำเนินการ  ตรวจสอบพื้นที่แล้ว พบว่า.....  
 อยู่ในแปลงพิสูจน์สิทธิ์ 30 มิ.ย. 41  อยู่ระหว่างการดำเนินการตามมาตรา 22  ดำเนินการตามมาตรา 22 แล้ว  
 ไม่อยู่ในแปลงพิสูจน์สิทธิ์ 30 มิ.ย. 41  อยู่ระหว่างการดำเนินการตามมาตรา 25  ดำเนินการตามมาตรา 25 แล้ว  
\*มาตรา 22 พระราชบัญญัติอุทยานแห่งชาติ พ.ศ.2504 \*\*มาตรา 25 พระราชบัญญัติป่าสงวนแห่งชาติ พ.ศ.2535

ภาพประกอบ (ถ่ายจากพิกัดกลางแปลงหมุนรอบ 4 ทิศ)



ผู้รับผิดชอบ(หน่วยงาน) .....  
ลงชื่อ .....(ผู้สำรวจ) ..... ลงชื่อ .....(ผู้รับผิดชอบพื้นที่) .....  
( ..... ) ( ..... )  
ตำแหน่ง ..... ตำแหน่ง .....  
วันที่ ..... วันที่ .....

วันที่รายงาน --

ครั้งที่รายงาน 01

รหัส R30060021

### แบบฟอร์มแสดงผลการดำเนินงานตรวจสอบพื้นที่ปลูกยางพาราและปาล์มน้ำมันในพื้นที่ป่าอนุรักษ์

#### สำนักบริหารพื้นที่อนุรักษ์ที่ 3 (บ้านโป่ง)

การใช้ที่ดิน  ยางพารา อายุ ..... ปี เนื้อที่ประมาณ ..... ไร่  
 ปาล์มน้ำมัน อายุ ..... ปี เนื้อที่ประมาณ ..... ไร่  
 พื้นที่อื่นๆ (ระบุ) ..... เนื้อที่ประมาณ ..... ไร่

ประเภทพื้นที่  ป่าอนุรักษ์ชื่อ เขตห้ามล่าสัตว์ป่าถ้ำละว้า-ถ้ำดาวดิงส์  
 ป่าสงวนแห่งชาติชื่อ .....

ที่ตั้ง ชื่อหมู่บ้าน/ชุมชน ..... หมู่ที่ ..... ตำบล ..... อำเภอ ..... จังหวัด .....

ค่าพิกัดกลางแปลง โดยประมาณ(ส่วนภูมิสารสนเทศ) ในพื้นที่  
 UTM WGS 84 Easting 505225 m.E. UTM WGS 84  47 Easting  m.E.  
 ZONE 47 Northing 1571513 m.N. ZONE  48 Northing  m.N.

ผลการดำเนินการ  ตรวจสอบพื้นที่แล้ว พบว่า.....

- อยู่ในแปลงพิสูจน์สิทธิ์ 30 มิ.ย. 41  อยู่ระหว่างการดำเนินการตามมาตรา 22  ดำเนินการตามมาตรา 22 แล้ว
- ไม่อยู่ในแปลงพิสูจน์สิทธิ์ 30 มิ.ย. 41  อยู่ระหว่างการดำเนินการตามมาตรา 25  ดำเนินการตามมาตรา 25 แล้ว

\*มาตรา 22 พระราชบัญญัติอุทยานแห่งชาติ พ.ศ.2504

\*\*มาตรา 25 พระราชบัญญัติป่าสงวนแห่งชาติ พ.ศ.2535

#### ภาพประกอบ (ถ่ายจากพิกัดกลางแปลงหมุนรอบ 4 ทิศ)

เหนือ R30060021N




ใต้ R30060021S



ตะวันออก R30060021E



ตะวันตก R30060021W



ผู้รับผิดชอบ(หน่วยงาน) .....

ลงชื่อ ..... (ผู้สำรวจ)

ลงชื่อ ..... (ผู้รับผิดชอบพื้นที่)

( )

( )

ตำแหน่ง .....

ตำแหน่ง .....

วันที่ .....

วันที่ .....

วันที่รายงาน □□-□□-□□□□

ครั้งที่รายงาน 01

รหัส R30060022

แบบฟอร์มแสดงผลการดำเนินงานตรวจสอบพื้นที่ปลูกยางพาราและปาล์มน้ำมันในพื้นที่ป่าอนุรักษ์  
สำนักบริหารพื้นที่อนุรักษ์ที่ 3 (บ้านโป่ง)

การใช้ที่ดิน  ยางพารา อายุ ..... ปี เนื้อที่ประมาณ ..... ไร่  
 ปาล์มน้ำมัน อายุ ..... ปี เนื้อที่ประมาณ ..... ไร่  
 พื้นที่อื่นๆ (ระบุ) ..... เนื้อที่ประมาณ ..... ไร่

ประเภทพื้นที่  ป่าอนุรักษ์ชื่อ เขตห้ามล่าสัตว์ป่าถ้ำละว้า-ถ้ำดาวดิงส์  
 ป่าสงวนแห่งชาติชื่อ .....

ที่ตั้ง ชื่อหมู่บ้าน/ชุมชน ..... หมู่ที่ ..... ตำบล ..... อำเภอ ..... จังหวัด .....

ค่าพิกัดกลางแปลง โดยประมาณ(ส่วนภูมิสารสนเทศ) ในพื้นที่

UTM WGS 84 Easting 500519 m.E. UTM WGS 84 □ 47 Easting □□□□□□ m.E.  
 ZONE 47 Northing 1573607 m.N. ZONE □ 48 Northing □□□□□□ m.N.

ผลการดำเนินการ  ตรวจสอบพื้นที่แล้ว พบว่า.....

- อยู่ในแปลงพิสูจน์สิทธิ์ 30 มิ.ย. 41  อยู่ระหว่างการดำเนินการตามมาตรา 22  ดำเนินการตามมาตรา 22 แล้ว  
 ไม่อยู่ในแปลงพิสูจน์สิทธิ์ 30 มิ.ย. 41  อยู่ระหว่างการดำเนินการตามมาตรา 25  ดำเนินการตามมาตรา 25 แล้ว

\*มาตรา 22 พระราชบัญญัติอุทยานแห่งชาติ พ.ศ.2504

\*\*มาตรา 25 พระราชบัญญัติป่าสงวนแห่งชาติ พ.ศ.2535

ภาพประกอบ (ถ่ายจากพิกัดกลางแปลงหมุนรอบ 4 ทิศ)

เหนือ R30060022N



ใต้ R30060022S



ตะวันออก R30060022E



ตะวันตก R30060022W



ผู้รับผิดชอบ(หน่วยงาน) .....

ลงชื่อ .....(ผู้สำรวจ)  
( )ลงชื่อ .....(ผู้รับผิดชอบพื้นที่)  
( )

ตำแหน่ง .....

ตำแหน่ง .....

วันที่ .....

วันที่ .....

แบบฟอร์มแสดงผลการดำเนินงานตรวจสอบพื้นที่ปลูกยางพาราและปาล์มน้ำมันในพื้นที่ป่านุรักษ์

สำนักบริหารพื้นที่อนุรักษ์ที่ 3 (บ้านโป่ง)

การใช้ที่ดิน  ยางพารา อายุ ..... ปี เนื้อที่ประมาณ ..... ไร่  
 ปาล์มน้ำมัน อายุ ..... ปี เนื้อที่ประมาณ ..... ไร่  
 พื้นที่อื่นๆ (ระบุ) ..... เนื้อที่ประมาณ ..... ไร่

ประเภทพื้นที่  ป่านุรักษ์ชื่อ เขตห้ามล่าสัตว์ป่าถ้ำละว้า-ถ้ำดาวดิงส์  
 ป่าสงวนแห่งชาติชื่อ .....  
 พื้นที่อื่นๆ (ระบุ) .....

ที่ตั้ง ชื่อหมู่บ้าน/ชุมชน ..... หมู่ที่ ..... ตำบล ..... อำเภอ ..... จังหวัด .....


ค่าพิกัดกลางแปลง โดยประมาณ(ส่วนภูมิสารสนเทศ) ในพื้นที่  
 UTM WGS 84 Easting 500264 m.E. UTM WGS 84  47 Easting  m.E.  
 ZONE 47 Northing 1573715 m.N. ZONE  48 Northing  m.N.

ผลการดำเนินการ  ตรวจสอบพื้นที่แล้ว พบว่า.....  
 อยู่ในแปลงพิสุจน์สิทธิ์ 30 มิ.ย. 41  อยู่ระหว่างการดำเนินการตามมาตรา 22  ดำเนินการตามมาตรา 22 แล้ว  
 ไม่อยู่ในแปลงพิสุจน์สิทธิ์ 30 มิ.ย. 41  อยู่ระหว่างการดำเนินการตามมาตรา 25  ดำเนินการตามมาตรา 25 แล้ว


\*มาตรา 22 พระราชบัญญัติอุทยานแห่งชาติ พ.ศ.2504 \*\*มาตรา 25 พระราชบัญญัติป่าสงวนแห่งชาติ พ.ศ.2535

ภาพประกอบ (ถ่ายจากพิกัดกลางแปลงหมุนรอบ 4 ทิศ)

เหนือ R30060023N



ใต้ R30060023S



ตะวันออก R30060023E



ตะวันตก R30060023W



ผู้รับผิดชอบ(หน่วยงาน) .....  
 ลงชื่อ ..... (ผู้สำรวจ) ..... ลงชื่อ ..... (ผู้รับผิดชอบพื้นที่)  
 ( ) ( )  
 ตำแหน่ง ..... ตำแหน่ง .....  
 วันที่ ..... วันที่ .....




แบบฟอร์มแสดงผลการดำเนินงานตรวจสอบพื้นที่ปลูกยางพาราและปาล์มน้ำมันในพื้นที่ป่าอนุรักษ์  
สำนักบริหารพื้นที่อนุรักษ์ที่ 3 (บ้านโป่ง)

การใช้ที่ดิน  ยางพารา อายุ ..... ปี เนื้อที่ประมาณ ..... ไร่  
 ปาล์มน้ำมัน อายุ ..... ปี เนื้อที่ประมาณ ..... ไร่  
 พื้นที่อื่นๆ (ระบุ) ..... เนื้อที่ประมาณ ..... ไร่  
ประเภทพื้นที่  ป่าอนุรักษ์ชื่อ เขตห้ามล่าสัตว์ป่าถ้ำละว้า-ถ้ำดาวดึงส์  
 ป่าสงวนแห่งชาติชื่อ .....  
 พื้นที่อื่นๆ (ระบุ) .....  
ที่ตั้ง ชื่อหมู่บ้าน/ชุมชน ..... หมู่ที่ ..... ตำบล ..... อำเภอ ..... จังหวัด .....

ค่าพิกัดกลางแปลง โดยประมาณ(ส่วนภูมิสารสนเทศ) ในพื้นที่  
UTM WGS 84 Easting 501363 m.E. UTM WGS 84  47 Easting       m.E.  
ZONE 47 Northing 1574222 m.N. ZONE  48 Northing       m.N.

ผลการดำเนินการ  ตรวจสอบพื้นที่แล้ว พบว่า.....  
 อยู่ในแปลงพิสูจน์สิทธิ์ 30 มิ.ย. 41  อยู่ระหว่างการดำเนินการตามมาตรา 22  ดำเนินการตามมาตรา 22 แล้ว  
 ไม่อยู่ในแปลงพิสูจน์สิทธิ์ 30 มิ.ย. 41  อยู่ระหว่างการดำเนินการตามมาตรา 25  ดำเนินการตามมาตรา 25 แล้ว  
\*มาตรา 22 พระราชบัญญัติอุทยานแห่งชาติ พ.ศ.2504 \*\*มาตรา 25 พระราชบัญญัติป่าสงวนแห่งชาติ พ.ศ.2535

ภาพประกอบ (ถ่ายจากพิกัดกลางแปลงหมุนรอบ 4 ทิศ)



ผู้รับผิดชอบ(หน่วยงาน) .....  
ลงชื่อ .....(ผู้สำรวจ) ..... ลงชื่อ .....(ผู้รับผิดชอบพื้นที่) .....  
( ) ( )  
ตำแหน่ง ..... ตำแหน่ง .....  
วันที่ ..... วันที่ .....



แบบฟอร์มแสดงผลการดำเนินงานตรวจสอบพื้นที่ปลูกยางพาราและปาล์มน้ำมันในพื้นที่ป่าอนุรักษ์  
สำนักบริหารพื้นที่อนุรักษ์ที่ 3 (บ้านโป่ง)

การใช้ที่ดิน  ยางพารา อายุ ..... ปี เนื้อที่ประมาณ ..... ไร่  
 ปาล์มน้ำมัน อายุ ..... ปี เนื้อที่ประมาณ ..... ไร่  
 พื้นที่อื่นๆ (ระบุ) ..... เนื้อที่ประมาณ ..... ไร่

ประเภทพื้นที่  ป่าอนุรักษ์ชื่อ เขตห้ามล่าสัตว์ป่าถ้ำละว้า-ถ้ำดาวดึงส์  
 ป่าสงวนแห่งชาติชื่อ .....  
 พื้นที่อื่นๆ (ระบุ) .....

ที่ตั้ง ชื่อหมู่บ้าน/ชุมชน ..... หมู่ที่ ..... ตำบล ..... อำเภอ ..... จังหวัด .....

ค่าพิกัดกลางแปลง โดยประมาณ(ส่วนภูมิสารสนเทศ) ในพื้นที่

|                                |   |
|--------------------------------|---|
| UTM WGS 84 Easting 501124 m.E. | UTM WGS 84 <input type="checkbox"/> 47 Easting <input type="checkbox"/> □□□□□□□□ m.E. |
| ZONE 47 Northing 1575927 m.N.  | ZONE <input type="checkbox"/> 48 Northing <input type="checkbox"/> □□□□□□□□ m.N.      |

ผลการดำเนินการ  ตรวจสอบพื้นที่แล้ว พบว่า.....

|   |   |  |
|---|---|--|
| <input type="checkbox"/> อยู่ในแปลงพิสูจน์สิทธิ์ 30 มิ.ย. 41    | <input type="checkbox"/> อยู่ระหว่างการดำเนินการตามมาตรา 22 | <input type="checkbox"/> ดำเนินการตามมาตรา 22 แล้ว |
| <input type="checkbox"/> ไม่อยู่ในแปลงพิสูจน์สิทธิ์ 30 มิ.ย. 41 | <input type="checkbox"/> อยู่ระหว่างการดำเนินการตามมาตรา 25 | <input type="checkbox"/> ดำเนินการตามมาตรา 25 แล้ว |

\*มาตรา 22 พระราชบัญญัติอุทยานแห่งชาติ พ.ศ.2504      \*\*มาตรา 25 พระราชบัญญัติป่าสงวนแห่งชาติ พ.ศ.2535

ภาพประกอบ (ถ่ายจากพิกัดกลางแปลงหมุนรอบ 4 ทิศ)

เหนือ P30060026N



ใต้ P30060026S



ตะวันออก P30060026E



ตะวันตก P30060026W



ผู้รับผิดชอบ(หน่วยงาน) .....

|                        |                                   |
|------------------------|-----------------------------------|
| ลงชื่อ .....(ผู้สำรวจ) | ลงชื่อ .....(ผู้รับผิดชอบพื้นที่) |
| ( )                    | ( )                               |
| ตำแหน่ง .....          | ตำแหน่ง .....                     |
| วันที่ .....           | วันที่ .....                      |

วันที่รายงาน --

ครั้งที่รายงาน 01

รหัส R30060027

แบบฟอร์มแสดงผลการดำเนินงานตรวจสอบพื้นที่ปลูกยางพาราและปาล์มน้ำมันในพื้นที่ป่าอนุรักษ์  
สำนักบริหารพื้นที่อนุรักษ์ที่ 3 (บ้านโป่ง)

การใช้ที่ดิน  ยางพารา อายุ ..... ปี เนื้อที่ประมาณ ..... ไร่  
 ปาล์มน้ำมัน อายุ ..... ปี เนื้อที่ประมาณ ..... ไร่  
 พื้นที่อื่นๆ (ระบุ) ..... เนื้อที่ประมาณ ..... ไร่

ประเภทพื้นที่  ป่าอนุรักษ์ชื่อ เขตห้ามล่าสัตว์ป่าถ้ำละว้า-ถ้ำดาวดิงส์  
 ป่าสงวนแห่งชาติชื่อ .....  
 พื้นที่อื่นๆ (ระบุ) .....

ที่ตั้ง ชื่อหมู่บ้าน/ชุมชน ..... หมู่ที่ ..... ตำบล ..... อำเภอ ..... จังหวัด .....

ค่าพิกัดกลางแปลง โดยประมาณ(ส่วนภูมิสารสนเทศ) ในพื้นที่

UTM WGS 84 Easting 500553 m.E. UTM WGS 84  47 Easting  m.E.  
ZONE 47 Northing 1576257 m.N. ZONE  48 Northing  m.N.


ผลการดำเนินการ  ตรวจสอบพื้นที่แล้ว พบว่า.....

อยู่ในแปลงพิสูจน์สิทธิ์ 30 มิ.ย. 41  อยู่ระหว่างการดำเนินการตามมาตรา 22  ดำเนินการตามมาตรา 22 แล้ว  
 ไม่อยู่ในแปลงพิสูจน์สิทธิ์ 30 มิ.ย. 41  อยู่ระหว่างการดำเนินการตามมาตรา 25  ดำเนินการตามมาตรา 25 แล้ว


\*มาตรา 22 พระราชบัญญัติอุทยานแห่งชาติ พ.ศ.2504 \*\*มาตรา 25 พระราชบัญญัติป่าสงวนแห่งชาติ พ.ศ.2535

ภาพประกอบ (ถ่ายจากพิกัดกลางแปลงหมุนรอบ 4 ทิศ)


เหนือ R30060027N



ใต้ R30060027S



ตะวันออก R30060027E



ตะวันตก R30060027W



ผู้รับผิดชอบ(หน่วยงาน) .....

ลงชื่อ .....(ผู้สำรวจ)      ลงชื่อ .....(ผู้รับผิดชอบพื้นที่)  
( )      ( )

ตำแหน่ง .....      ตำแหน่ง .....

วันที่ .....      วันที่ .....





วันที่รายงาน --

ครั้งที่รายงาน 01

รหัส R30060030

แบบฟอร์มแสดงผลการดำเนินงานตรวจสอบพื้นที่ปลูกยางพาราและปาล์มน้ำมันในพื้นที่ป่าอนุรักษ์  
 สำนักบริหารพื้นที่อนุรักษ์ที่ 3 (บ้านโป่ง)

การใช้ที่ดิน  ยางพารา อายุ ..... ปี เนื้อที่ประมาณ ..... ไร่  
 ปาล์มน้ำมัน อายุ ..... ปี เนื้อที่ประมาณ ..... ไร่  
 พื้นที่อื่นๆ (ระบุ) ..... เนื้อที่ประมาณ ..... ไร่

ประเภทพื้นที่  ป่าอนุรักษ์ชื่อ เขตห้ามล่าสัตว์ป่าถ้ำละว้า-ถ้ำดาวดิงส์  
 ป่าสงวนแห่งชาติชื่อ .....  
 พื้นที่อื่นๆ (ระบุ) .....

ที่ตั้ง ชื่อหมู่บ้าน/ชุมชน ..... หมู่ที่ ..... ตำบล ..... อำเภอ ..... จังหวัด .....

ค่าพิกัดกลางแปลง โดยประมาณ(ส่วนภูมิสารสนเทศ) ในพื้นที่  
 UTM WGS 84 Easting **499347** m.E. UTM WGS 84  47 Easting  m.E.  
 ZONE **47** Northing **1576534** m.N. ZONE  48 Northing  m.N.

ผลการดำเนินการ  ตรวจสอบพื้นที่แล้ว พบว่า.....  
 อยู่ในแปลงพิสูจน์สิทธิ์ 30 มิ.ย. 41  อยู่ระหว่างการดำเนินการตามมาตรา 22  ดำเนินการตามมาตรา 22 แล้ว  
 ไม่อยู่ในแปลงพิสูจน์สิทธิ์ 30 มิ.ย. 41  อยู่ระหว่างการดำเนินการตามมาตรา 25  ดำเนินการตามมาตรา 25 แล้ว  
 \*มาตรา 22 พระราชบัญญัติอุทยานแห่งชาติ พ.ศ.2504 \*\*มาตรา 25 พระราชบัญญัติป่าสงวนแห่งชาติ พ.ศ.2535

ภาพประกอบ (ถ่ายจากพิกัดกลางแปลงหมุนรอบ 4 ทิศ)

เหนือ R30060030N



ใต้ R30060030S



ตะวันออก R30060030E



ตะวันตก R30060030W



ผู้รับผิดชอบ(หน่วยงาน) .....

ลงชื่อ .....(ผู้สำรวจ)

ลงชื่อ .....(ผู้รับผิดชอบพื้นที่)

( )

( )

ตำแหน่ง .....

ตำแหน่ง .....

วันที่ .....

วันที่ .....

แบบฟอร์มแสดงผลการดำเนินงานตรวจสอบพื้นที่ปลูกลายพาราและปาล์มน้ำมันในพื้นที่ป่าอนุรักษ์


สำนักบริหารพื้นที่อนุรักษ์ที่ 3 (บ้านโป่ง)

การใช้ที่ดิน  ยางพารา อายุ ..... ปี เนื้อที่ประมาณ ..... ไร่
 ปาล์มน้ำมัน อายุ ..... ปี เนื้อที่ประมาณ ..... ไร่
 พื้นที่อื่นๆ (ระบุ) ..... เนื้อที่ประมาณ ..... ไร่
ประเภทพื้นที่  ป่าอนุรักษ์ชื่อ เขตห้ามล่าสัตว์ป่าถ้ำละว้า-ถ้ำดาวดึงส์
 ป่าสงวนแห่งชาติชื่อ .....
 พื้นที่อื่นๆ (ระบุ) .....
ที่ตั้ง ชื่อหมู่บ้าน/ชุมชน ..... หมู่ที่ ..... ตำบล ..... อำเภอ ..... จังหวัด .....

ค่าพิกัดกลางแปลง โดยประมาณ(ส่วนภูมิสารสนเทศ) ในพื้นที่
UTM WGS 84 Easting 499636 m.E. UTM WGS 84  47 Easting  m.E.
ZONE 47 Northing 1576602 m.N. ZONE  48 Northing  m.N.

ผลการดำเนินการ  ตรวจสอบพื้นที่แล้ว พบว่า.....
 อยู่ในแปลงพิสูจน์สิทธิ์ 30 มิ.ย. 41  อยู่ระหว่างการดำเนินการตามมาตรา 22  ดำเนินการตามมาตรา 22 แล้ว
 ไม่อยู่ในแปลงพิสูจน์สิทธิ์ 30 มิ.ย. 41  อยู่ระหว่างการดำเนินการตามมาตรา 25  ดำเนินการตามมาตรา 25 แล้ว
\*มาตรา 22 พระราชบัญญัติอุทยานแห่งชาติ พ.ศ.2504 \*\*มาตรา 25 พระราชบัญญัติป่าสงวนแห่งชาติ พ.ศ.2535

ภาพประกอบ (ถ่ายจากพิกัดกลางแปลงหมุนรอบ 4 ทิศ)



ผู้รับผิดชอบ(หน่วยงาน) .....
ลงชื่อ ..... (ผู้สำรวจ) ..... ลงชื่อ ..... (ผู้รับผิดชอบพื้นที่) .....
( ) ( )
ตำแหน่ง ..... ตำแหน่ง .....
วันที่ ..... วันที่ .....



## แบบฟอร์มแสดงผลการดำเนินงานตรวจสอบพื้นที่ปลูกยางพาราและปาล์มน้ำมันในพื้นที่ป่าอนุรักษ์

## สำนักบริหารพื้นที่อนุรักษ์ที่ 3 (บ้านโป่ง)

การใช้ที่ดิน  ยางพารา อายุ ..... ปี เนื้อที่ประมาณ ..... ไร่  
 ปาล์มน้ำมัน อายุ ..... ปี เนื้อที่ประมาณ ..... ไร่  
 พื้นที่อื่นๆ (ระบุ) ..... เนื้อที่ประมาณ ..... ไร่

ประเภทพื้นที่  ป่าอนุรักษ์ชื่อ เขตห้ามล่าสัตว์ป่าถ้ำละว้า-ถ้ำดาวดิงส์  
 ป่าสงวนแห่งชาติชื่อ .....  
 พื้นที่อื่นๆ (ระบุ) .....

ที่ตั้ง ชื่อหมู่บ้าน/ชุมชน ..... หมู่ที่ ..... ตำบล ..... อำเภอ ..... จังหวัด .....

ค่าพิกัดกลางแปลง โดยประมาณ(ส่วนภูมิสารสนเทศ) ในพื้นที่

UTM WGS 84 Easting 500127 m.E. UTM WGS 84  47 Easting       m.E.  
 ZONE 47 Northing 1576690 m.N. ZONE  48 Northing       m.N.

ผลการดำเนินการ  ตรวจสอบพื้นที่แล้ว พบว่า.....

อยู่ในแปลงพิสูจน์สิทธิ์ 30 มิ.ย. 41  อยู่ระหว่างการดำเนินการตามมาตรา 22  ดำเนินการตามมาตรา 22 แล้ว  
 ไม่อยู่ในแปลงพิสูจน์สิทธิ์ 30 มิ.ย. 41  อยู่ระหว่างการดำเนินการตามมาตรา 25  ดำเนินการตามมาตรา 25 แล้ว

\*มาตรา 22 พระราชบัญญัติอุทยานแห่งชาติ พ.ศ.2504 \*\*มาตรา 25 พระราชบัญญัติป่าสงวนแห่งชาติ พ.ศ.2535

## ภาพประกอบ (ถ่ายจากพิกัดกลางแปลงหมุนรอบ 4 ทิศ)

เหนือ R30060032N



ใต้ R30060032S



ตะวันออก R30060032E



ตะวันตก R30060032W



ผู้รับผิดชอบ(หน่วยงาน) .....

ลงชื่อ .....(ผู้สำรวจ)

ลงชื่อ .....(ผู้รับผิดชอบพื้นที่)

( )

( )

ตำแหน่ง .....

ตำแหน่ง .....

วันที่ .....

วันที่ .....

แบบฟอร์มแสดงผลการดำเนินงานตรวจสอบพื้นที่ปลูกยางพาราและปาล์มน้ำมันในพื้นที่ป่าอนุรักษ์  
สำนักบริหารพื้นที่อนุรักษ์ที่ 3 (บ้านโป่ง)

การใช้ที่ดิน  ยางพารา อายุ ..... ปี เนื้อที่ประมาณ ..... ไร่  
 ปาล์มน้ำมัน อายุ ..... ปี เนื้อที่ประมาณ ..... ไร่  
 พื้นที่อื่นๆ (ระบุ) ..... เนื้อที่ประมาณ ..... ไร่

ประเภทพื้นที่  ป่าอนุรักษ์ชื่อ เขตห้ามล่าสัตว์ป่าถ้ำละว้า-ถ้ำดาวดิงส์  
 ป่าสงวนแห่งชาติชื่อ .....  
 พื้นที่อื่นๆ (ระบุ) .....

ที่ตั้ง ชื่อหมู่บ้าน/ชุมชน ..... หมู่ที่ ..... ตำบล ..... อำเภอ ..... จังหวัด .....

ค่าพิกัดกลางแปลง โดยประมาณ(ส่วนภูมิสารสนเทศ) ในพื้นที่

UTM WGS 84 Easting 499618 m.E. UTM WGS 84  47 Easting  m.E.  
 ZONE 47 Northing 1577194 m.N. ZONE  48 Northing  m.N.

ผลการดำเนินการ  ตรวจสอบพื้นที่แล้ว พบว่า.....

อยู่ในแปลงพิสูจน์สิทธิ์ 30 มิ.ย. 41  อยู่ระหว่างการดำเนินการตามมาตรา 22  ดำเนินการตามมาตรา 22 แล้ว  
 ไม่อยู่ในแปลงพิสูจน์สิทธิ์ 30 มิ.ย. 41  อยู่ระหว่างการดำเนินการตามมาตรา 25  ดำเนินการตามมาตรา 25 แล้ว

\*มาตรา 22 พระราชบัญญัติอุทยานแห่งชาติ พ.ศ.2504 \*\*มาตรา 25 พระราชบัญญัติป่าสงวนแห่งชาติ พ.ศ.2535

## ภาพประกอบ (ถ่ายจากพิกัดกลางแปลงหมุนรอบ 4 ทิศ)

เหนือ R30060033N



ใต้ R30060033S



ตะวันออก R30060033E



ตะวันตก R30060033W



ผู้รับผิดชอบ(หน่วยงาน) .....

ลงชื่อ .....(ผู้สำรวจ)

ลงชื่อ .....(ผู้รับผิดชอบพื้นที่)

( )

( )

ตำแหน่ง .....

ตำแหน่ง .....

วันที่ .....

วันที่ .....



แบบฟอร์มแสดงผลการดำเนินงานตรวจสอบพื้นที่ปลูกยางพาราและปาล์มน้ำมันในพื้นที่ป่าอนุรักษ์  
 สำนักบริหารพื้นที่อนุรักษ์ที่ 3 (บ้านโป่ง)

การใช้ที่ดิน  ยางพารา อายุ ..... ปี เนื้อที่ประมาณ ..... ไร่  
 ปาล์มน้ำมัน อายุ ..... ปี เนื้อที่ประมาณ ..... ไร่  
 พื้นที่อื่นๆ (ระบุ) ..... เนื้อที่ประมาณ ..... ไร่

ประเภทพื้นที่  ป่าอนุรักษ์ชื่อ เขตห้ามล่าสัตว์ป่าถ้ำละว้า-ถ้ำดาวดึงส์  
 ป่าสงวนแห่งชาติชื่อ .....  
 พื้นที่อื่นๆ (ระบุ) .....

ที่ตั้ง ชื่อหมู่บ้าน/ชุมชน ..... หมู่ที่ ..... ตำบล ..... อำเภอ ..... จังหวัด .....

ค่าพิกัดกลางแปลง โดยประมาณ(ส่วนภูมิสารสนเทศ) ในพื้นที่  
 UTM WGS 84 Easting 495253 m.E. UTM WGS 84  47 Easting      m.E.  
 ZONE 47 Northing 1584465 m.N. ZONE  48 Northing       m.N.

ผลการดำเนินการ  ตรวจสอบพื้นที่แล้ว พบว่า.....

- อยู่ในแปลงพิสูจน์สิทธิ์ 30 มิ.ย. 41
- ไม่อยู่ในแปลงพิสูจน์สิทธิ์ 30 มิ.ย. 41
- อยู่ระหว่างการดำเนินการตามมาตรา 22
- อยู่ระหว่างการดำเนินการตามมาตรา 25
- ดำเนินการตามมาตรา 22 แล้ว
- ดำเนินการตามมาตรา 25 แล้ว

\*มาตรา 22 พระราชบัญญัติอุทยานแห่งชาติ พ.ศ.2504

\*\*มาตรา 25 พระราชบัญญัติป่าสงวนแห่งชาติ พ.ศ.2535

ภาพประกอบ (ถ่ายจากพิกัดกลางแปลงหมุนรอบ 4 ทิศ)

เหนือ R30060035N



ใต้ R30060035S



ตะวันออก R30060035E



ตะวันตก R30060035W



ผู้รับผิดชอบ(หน่วยงาน) .....

ลงชื่อ .....(ผู้สำรวจ)  
 ( )

ลงชื่อ .....(ผู้รับผิดชอบพื้นที่)  
 ( )

ตำแหน่ง .....

ตำแหน่ง .....

วันที่ .....

วันที่ .....

วันที่รายงาน --

ครั้งที่รายงาน 01

รหัส R30060036

แบบฟอร์มแสดงผลการดำเนินงานตรวจสอบพื้นที่ปลูกยางพาราและปาล์มน้ำมันในพื้นที่ป่าอนุรักษ์  
สำนักบริหารพื้นที่อนุรักษ์ที่ 3 (บ้านโป่ง)

การใช้ที่ดิน  ยางพารา อายุ ..... ปี เนื้อที่ประมาณ ..... ไร่  
 ปาล์มน้ำมัน อายุ ..... ปี เนื้อที่ประมาณ ..... ไร่  
 พื้นที่อื่นๆ (ระบุ) ..... เนื้อที่ประมาณ ..... ไร่

ประเภทพื้นที่  ป่าอนุรักษ์ชื่อ เขตห้ามล่าสัตว์ป่าถ้ำละว้า-ถ้ำดาวดิงส์  
 ป่าสงวนแห่งชาติชื่อ .....  
 พื้นที่อื่นๆ (ระบุ) .....

ที่ตั้ง ชื่อหมู่บ้าน/ชุมชน ..... หมู่ที่ ..... ตำบล ..... อำเภอ ..... จังหวัด .....

ค่าพิกัดกลางแปลง โดยประมาณ(ส่วนภูมิสารสนเทศ) ในพื้นที่

|                                       |  |
|---------------------------------------|--|
| UTM WGS 84 Easting <b>492990</b> m.E. | UTM WGS 84 <input type="text"/> 47 Easting <input type="text"/> m.E. |
| ZONE 47 Northing <b>1584702</b> m.N.  | ZONE <input type="text"/> 48 Northing <input type="text"/> m.N.      |

ผลการดำเนินการ  ตรวจสอบพื้นที่แล้ว พบว่า.....

|   |   |  |
|---|---|--|
| <input type="checkbox"/> อยู่ในแปลงพิสูจน์สิทธิ์ 30 มิ.ย. 41    | <input type="checkbox"/> อยู่ระหว่างการดำเนินการตามมาตรา 22 | <input type="checkbox"/> ดำเนินการตามมาตรา 22 แล้ว |
| <input type="checkbox"/> ไม่อยู่ในแปลงพิสูจน์สิทธิ์ 30 มิ.ย. 41 | <input type="checkbox"/> อยู่ระหว่างการดำเนินการตามมาตรา 25 | <input type="checkbox"/> ดำเนินการตามมาตรา 25 แล้ว |

\*มาตรา 22 พระราชบัญญัติอุทยานแห่งชาติ พ.ศ.2504      \*\*มาตรา 25 พระราชบัญญัติป่าสงวนแห่งชาติ พ.ศ.2535

ภาพประกอบ (ถ่ายจากพิกัดกลางแปลงหมุนรอบ 4 ทิศ)

เหนือ R30060036N

ใต้ R30060036S



ตะวันออก R30060036E

ตะวันตก R30060036W



ผู้รับผิดชอบ(หน่วยงาน) .....

|                        |                                   |
|------------------------|-----------------------------------|
| ลงชื่อ .....(ผู้สำรวจ) | ลงชื่อ .....(ผู้รับผิดชอบพื้นที่) |
| ( )                    | ( )                               |
| ตำแหน่ง .....          | ตำแหน่ง .....                     |
| วันที่ .....           | วันที่ .....                      |

แบบฟอร์มแสดงผลการดำเนินงานตรวจสอบพื้นที่ปลูกยางพาราและปาล์มน้ำมันในพื้นที่ป่าอนุรักษ์  
สำนักบริหารพื้นที่อนุรักษ์ที่ 3 (บ้านโป่ง)

การใช้ที่ดิน  ยางพารา อายุ ..... ปี เนื้อที่ประมาณ ..... ไร่  
 ปาล์มน้ำมัน อายุ ..... ปี เนื้อที่ประมาณ ..... ไร่  
 พื้นที่อื่นๆ (ระบุ) ..... เนื้อที่ประมาณ ..... ไร่

ประเภทพื้นที่  ป่าอนุรักษ์ชื่อ เขตห้ามล่าสัตว์ป่าถ้ำละว้า-ถ้ำดาวดึงส์  
 ป่าสงวนแห่งชาติชื่อ .....  
 พื้นที่อื่นๆ (ระบุ) .....

ที่ตั้ง ชื่อหมู่บ้าน/ชุมชน ..... หมู่ที่ ..... ตำบล ..... อำเภอ ..... จังหวัด .....

ค่าพิกัดกลางแปลง โดยประมาณ(ส่วนภูมิสารสนเทศ) ในพื้นที่

UTM WGS 84 Easting 491961 m.E. UTM WGS 84  47 Easting       m.E.  
 ZONE 47 Northing 1584977 m.N. ZONE  48 Northing       m.N.

ผลการดำเนินการ  ตรวจสอบพื้นที่แล้ว พบว่า.....

อยู่ในแปลงพิสูจน์สิทธิ์ 30 มิ.ย. 41  อยู่ระหว่างการดำเนินการตามมาตรา 22  ดำเนินการตามมาตรา 22 แล้ว  
 ไม่อยู่ในแปลงพิสูจน์สิทธิ์ 30 มิ.ย. 41  อยู่ระหว่างการดำเนินการตามมาตรา 25  ดำเนินการตามมาตรา 25 แล้ว

\*มาตรา 22 พระราชบัญญัติอุทยานแห่งชาติ พ.ศ.2504 \*\*มาตรา 25 พระราชบัญญัติป่าสงวนแห่งชาติ พ.ศ.2535

## ภาพประกอบ (ถ่ายจากพิกัดกลางแปลงหมุนรอบ 4 ทิศ)

เหนือ R30060037N



ใต้ R30060037S



ตะวันออก R30060037E



ตะวันตก R30060037W



ผู้รับผิดชอบ(หน่วยงาน) .....

ลงชื่อ .....(ผู้สำรวจ)

ลงชื่อ .....(ผู้รับผิดชอบพื้นที่)

( )

( )

ตำแหน่ง .....

ตำแหน่ง .....

วันที่ .....

วันที่ .....

แบบฟอร์มแสดงผลการดำเนินงานตรวจสอบพื้นที่ปลูกยางพาราและปาล์มน้ำมันในพื้นที่ป่าอนุรักษ์  
สำนักบริหารพื้นที่อนุรักษ์ที่ 3 (บ้านโป่ง)

การใช้ที่ดิน  ยางพารา อายุ ..... ปี เนื้อที่ประมาณ ..... ไร่  
 ปาล์มน้ำมัน อายุ ..... ปี เนื้อที่ประมาณ ..... ไร่  
 พื้นที่อื่นๆ (ระบุ) ..... เนื้อที่ประมาณ ..... ไร่

ประเภทพื้นที่  ป่าอนุรักษ์ชื่อ เขตห้ามล่าสัตว์ป่าถ้ำละว้า-ถ้ำดาวดึงส์  
 ป่าสงวนแห่งชาติชื่อ .....  
 พื้นที่อื่นๆ (ระบุ) .....

ที่ตั้ง ชื่อหมู่บ้าน/ชุมชน ..... หมู่ที่ ..... ตำบล ..... อำเภอ ..... จังหวัด .....

ค่าพิกัดกลางแปลง โดยประมาณ(ส่วนภูมิสารสนเทศ) ในพื้นที่

UTM WGS 84 Easting **492433** m.E. UTM WGS 84  47 Easting       m.E.  
 ZONE **47** Northing **1585191** m.N. ZONE  48 Northing       m.N.

ผลการดำเนินการ  ตรวจสอบพื้นที่แล้ว พบว่า.....

อยู่ในแปลงพิสูจน์สิทธิ์ 30 มิ.ย. 41  อยู่ระหว่างการดำเนินการตามมาตรา 22  ดำเนินการตามมาตรา 22 แล้ว  
 ไม่อยู่ในแปลงพิสูจน์สิทธิ์ 30 มิ.ย. 41  อยู่ระหว่างการดำเนินการตามมาตรา 25  ดำเนินการตามมาตรา 25 แล้ว

\*มาตรา 22 พระราชบัญญัติอุทยานแห่งชาติ พ.ศ.2504 \*\*มาตรา 25 พระราชบัญญัติป่าสงวนแห่งชาติ พ.ศ.2535

## ภาพประกอบ (ถ่ายจากพิกัดกลางแปลงหมุนรอบ 4 ทิศ)

เหนือ R30060038N



ใต้ R30060038S



ตะวันออก R30060038E



ตะวันตก R30060038W



ผู้รับผิดชอบ(หน่วยงาน) .....

ลงชื่อ .....(ผู้สำรวจ)

ลงชื่อ .....(ผู้รับผิดชอบพื้นที่)

( )

( )

ตำแหน่ง .....

ตำแหน่ง .....

วันที่ .....

วันที่ .....

**แบบฟอร์มแสดงผลการดำเนินงานตรวจสอบพื้นที่ปลูกยางพาราและปาล์มน้ำมันในพื้นที่ป่าอนุรักษ์  
สำนักบริหารพื้นที่อนุรักษ์ที่ 3 (บ้านโป่ง)**

การใช้ที่ดิน  ยางพารา อายุ ..... ปี เนื้อที่ประมาณ ..... ไร่

ปาล์มน้ำมัน อายุ ..... ปี เนื้อที่ประมาณ ..... ไร่

พื้นที่อื่นๆ (ระบุ) ..... เนื้อที่ประมาณ ..... ไร่

ประเภทพื้นที่  ป่าอนุรักษ์ชื่อ เขตห้ามล่าสัตว์ป่าถ้ำละว้า-ถ้ำดาวดึงส์

ป่าสงวนแห่งชาติชื่อ .....

พื้นที่อื่นๆ (ระบุ) .....

ที่ตั้ง ชื่อหมู่บ้าน/ชุมชน ..... หมู่ที่ ..... ตำบล ..... อำเภอ ..... จังหวัด .....

ค่าพิกัดกลางแปลง โดยประมาณ(ส่วนภูมิสารสนเทศ) ในพื้นที่

UTM WGS 84 Easting **492488** m.E. UTM WGS 84  47 Easting  m.E.

ZONE 47 Northing **1585442** m.N. ZONE  48 Northing  m.N.

ผลการดำเนินการ  ตรวจสอบพื้นที่แล้ว พบว่า.....

อยู่ในแปลงพิสูจน์สิทธิ์ 30 มิ.ย. 41

อยู่ระหว่างการดำเนินการตามมาตรา 22

ดำเนินการตามมาตรา 22 แล้ว

ไม่อยู่ในแปลงพิสูจน์สิทธิ์ 30 มิ.ย. 41

อยู่ระหว่างการดำเนินการตามมาตรา 25

ดำเนินการตามมาตรา 25 แล้ว

\*มาตรา 22 พระราชบัญญัติอุทยานแห่งชาติ พ.ศ.2504

\*\*มาตรา 25 พระราชบัญญัติป่าสงวนแห่งชาติ พ.ศ.2535

ภาพประกอบ (ถ่ายจากพิกัดกลางแปลงหมุนรอบ 4 ทิศ)

เหนือ R30060039N



ใต้ R30060039S



ตะวันออก R30060039E



ตะวันตก R30060039W



ผู้รับผิดชอบ(หน่วยงาน) .....

ลงชื่อ .....(ผู้สำรวจ)

( )

ตำแหน่ง .....

วันที่ .....

ลงชื่อ .....(ผู้รับผิดชอบพื้นที่)

( )

ตำแหน่ง .....

วันที่ .....





แบบฟอร์มแสดงผลการดำเนินงานตรวจสอบพื้นที่ปลูกยางพาราและปาล์มน้ำมันในพื้นที่ป่าอนุรักษ์  
สำนักบริหารพื้นที่อนุรักษ์ที่ 3 (บ้านโป่ง)

การใช้ที่ดิน  ยางพารา อายุ ..... ปี เนื้อที่ประมาณ ..... ไร่  
 ปาล์มน้ำมัน อายุ ..... ปี เนื้อที่ประมาณ ..... ไร่  
 พื้นที่อื่นๆ (ระบุ) ..... เนื้อที่ประมาณ ..... ไร่

ประเภทพื้นที่  ป่าอนุรักษ์ชื่อ เขตห้ามล่าสัตว์ป่าถ้ำละว้า-ถ้ำดาวดิงส์  
 ป่าสงวนแห่งชาติชื่อ .....  
 พื้นที่อื่นๆ (ระบุ) .....

ที่ตั้ง ชื่อหมู่บ้าน/ชุมชน ..... หมู่ที่ ..... ตำบล ..... อำเภอ ..... จังหวัด .....

ค่าพิกัดกลางแปลง โดยประมาณ(ส่วนภูมิสารสนเทศ) ในพื้นที่

UTM WGS 84 Easting 491440 m.E. UTM WGS 84  47 Easting  m.E.  
 ZONE 47 Northing 1585673 m.N. ZONE  48 Northing  m.N.

ผลการดำเนินการ  ตรวจสอบพื้นที่แล้ว พบว่า.....

อยู่ในแปลงพิสูจน์สิทธิ์ 30 มิ.ย. 41  อยู่ระหว่างการดำเนินการตามมาตรา 22  ดำเนินการตามมาตรา 22 แล้ว  
 ไม่อยู่ในแปลงพิสูจน์สิทธิ์ 30 มิ.ย. 41  อยู่ระหว่างการดำเนินการตามมาตรา 25  ดำเนินการตามมาตรา 25 แล้ว

\*มาตรา 22 พระราชบัญญัติอุทยานแห่งชาติ พ.ศ.2504 \*\*มาตรา 25 พระราชบัญญัติป่าสงวนแห่งชาติ พ.ศ.2535

## ภาพประกอบ (ถ่ายจากพิกัดกลางแปลงหมุนรอบ 4 ทิศ)

เหนือ R30060041N



ใต้ R30060041S



ตะวันออก R30060041E



ตะวันตก R30060041W



ผู้รับผิดชอบ(หน่วยงาน) .....

ลงชื่อ .....(ผู้สำรวจ)

ลงชื่อ .....(ผู้รับผิดชอบพื้นที่)

( )

( )

ตำแหน่ง .....

ตำแหน่ง .....

วันที่ .....

วันที่ .....

## แบบฟอร์มแสดงผลการดำเนินงานตรวจสอบพื้นที่ปลูกยางพาราและปาล์มน้ำมันในพื้นที่ป่าอนุรักษ์

## สำนักบริหารพื้นที่อนุรักษ์ที่ 3 (บ้านโป่ง)

การใช้ที่ดิน  ยางพารา อายุ ..... ปี เนื้อที่ประมาณ ..... ไร่  
 ปาล์มน้ำมัน อายุ ..... ปี เนื้อที่ประมาณ ..... ไร่  
 พื้นที่อื่นๆ (ระบุ) ..... เนื้อที่ประมาณ ..... ไร่

ประเภทพื้นที่  ป่าอนุรักษ์ชื่อ เขตห้ามล่าสัตว์ป่าถ้ำละว้า-ถ้ำดาวดิงส์  
 ป่าสงวนแห่งชาติชื่อ .....  
 พื้นที่อื่นๆ (ระบุ) .....

ที่ตั้ง ชื่อหมู่บ้าน/ชุมชน ..... หมู่ที่ ..... ตำบล ..... อำเภอ ..... จังหวัด .....

ค่าพิกัดกลางแปลง โดยประมาณ(ส่วนภูมิสารสนเทศ) ในพื้นที่

UTM WGS 84 Easting 488006 m.E. UTM WGS 84  47 Easting  m.E.  
 ZONE 47 Northing 1589292 m.N. ZONE  48 Northing  m.N.

ผลการดำเนินการ  ตรวจสอบพื้นที่แล้ว พบว่า.....

อยู่ในแปลงพิสูจน์สิทธิ์ 30 มิ.ย. 41  อยู่ระหว่างการดำเนินการตามมาตรา 22  ดำเนินการตามมาตรา 22 แล้ว  
 ไม่อยู่ในแปลงพิสูจน์สิทธิ์ 30 มิ.ย. 41  อยู่ระหว่างการดำเนินการตามมาตรา 25  ดำเนินการตามมาตรา 25 แล้ว

\*มาตรา 22 พระราชบัญญัติอุทยานแห่งชาติ พ.ศ.2504 \*\*มาตรา 25 พระราชบัญญัติป่าสงวนแห่งชาติ พ.ศ.2535

## ภาพประกอบ (ถ่ายจากพิกัดกลางแปลงหมุนรอบ 4 ทิศ)

เหนือ P30060042N



ใต้ P30060042S



ตะวันออก P30060042E



ตะวันตก P30060042W



ผู้รับผิดชอบ(หน่วยงาน) .....

ลงชื่อ .....(ผู้สำรวจ)

ลงชื่อ .....(ผู้รับผิดชอบพื้นที่)

( )

( )

ตำแหน่ง .....

ตำแหน่ง .....

วันที่ .....

วันที่ .....


แบบฟอร์มแสดงผลการดำเนินงานตรวจสอบพื้นที่ปลูกยางพาราและปาล์มน้ำมันในพื้นที่ป่าอนุรักษ์  
สำนักบริหารพื้นที่อนุรักษ์ที่ 3 (บ้านโป่ง)

การใช้ที่ดิน  ยางพารา อายุ ..... ปี เนื้อที่ประมาณ ..... ไร่  
 ปาล์มน้ำมัน อายุ ..... ปี เนื้อที่ประมาณ ..... ไร่  
 พื้นที่อื่นๆ (ระบุ) ..... เนื้อที่ประมาณ ..... ไร่  
ประเภทพื้นที่  ป่าอนุรักษ์ชื่อ เขตห้ามล่าสัตว์ป่าถ้ำละว้า-ถ้ำดาวดิงส์  
 ป่าสงวนแห่งชาติชื่อ .....  
 พื้นที่อื่นๆ (ระบุ) .....  
ที่ตั้ง ชื่อหมู่บ้าน/ชุมชน ..... หมู่ที่ ..... ตำบล ..... อำเภอ ..... จังหวัด .....

ค่าพิกัดกลางแปลง โดยประมาณ(ส่วนภูมิสารสนเทศ) ในพื้นที่  
UTM WGS 84 Easting 484873 m.E. UTM WGS 84  47 Easting □□□□□□□□ m.E.  
ZONE 47 Northing 1591683 m.N. ZONE  48 Northing □□□□□□□□ m.N.

ผลการดำเนินการ  ตรวจสอบพื้นที่แล้ว พบว่า.....  
 อยู่ในแปลงพิสูจน์สิทธิ์ 30 มิ.ย. 41  อยู่ระหว่างการดำเนินการตามมาตรา 22  ดำเนินการตามมาตรา 22 แล้ว  
 ไม่อยู่ในแปลงพิสูจน์สิทธิ์ 30 มิ.ย. 41  อยู่ระหว่างการดำเนินการตามมาตรา 25  ดำเนินการตามมาตรา 25 แล้ว  
\*มาตรา 22 พระราชบัญญัติอุทยานแห่งชาติ พ.ศ.2504 \*\*มาตรา 25 พระราชบัญญัติป่าสงวนแห่งชาติ พ.ศ.2535

ภาพประกอบ (ถ่ายจากพิกัดกลางแปลงหมุนรอบ 4 ทิศ)



ผู้รับผิดชอบ(หน่วยงาน) .....  
ลงชื่อ .....(ผู้สำรวจ) ..... ลงชื่อ .....(ผู้รับผิดชอบพื้นที่) .....  
( ..... ) ( ..... )  
ตำแหน่ง ..... ตำแหน่ง .....  
วันที่ ..... วันที่ .....

