

แบบฟอร์มแสดงผลการดำเนินงานตรวจสอบพื้นที่ปลูกยางพาราและปาล์มน้ำมันในพื้นที่ป่าอนุรักษ์

สำนักบริหารพื้นที่อนุรักษ์ที่ 2 (ศรีราชา)

การใช้ที่ดิน ยางพารา อายุ ปี เนื้อที่ประมาณ ไร่
 ปาล์มน้ำมัน อายุ ปี เนื้อที่ประมาณ ไร่
 พื้นที่อื่นๆ (ระบุ) เนื้อที่ประมาณ ไร่

ประเภทพื้นที่ ป่าอนุรักษ์ชื่อ อุทยานแห่งชาติน้ำตกพลีว
 ป่าสงวนแห่งชาติชื่อ
 พื้นที่อื่นๆ (ระบุ)

ที่ตั้ง ชื่อหมู่บ้าน/ชุมชน หมู่ที่ ตำบล อำเภอ จังหวัด

ค่าพิกัดกลางแปลง โดยประมาณ(ส่วนภูมิสารสนเทศ) ในพื้นที่

UTM WGS 84 Easting 193193 m.E. UTM WGS 84 47 Easting m.E.
 ZONE 48 Northing 1386600 m.N. ZONE 48 Northing m.N.

ผลการดำเนินการ ตรวจสอบพื้นที่แล้ว พบว่า.....

อยู่ในแปลงพิสูจน์สิทธิ์ 30 มิ.ย. 41 อยู่ระหว่างการดำเนินการตามมาตรา 22 ดำเนินการตามมาตรา 22 แล้ว
 ไม่อยู่ในแปลงพิสูจน์สิทธิ์ 30 มิ.ย. 41 อยู่ระหว่างการดำเนินการตามมาตรา 25 ดำเนินการตามมาตรา 25 แล้ว

*มาตรา 22 พระราชบัญญัติอุทยานแห่งชาติ พ.ศ.2504 **มาตรา 25 พระราชบัญญัติป่าสงวนแห่งชาติ พ.ศ.2535

ภาพประกอบ (ถ่ายจากพิกัดกลางแปลงหมุนรอบ 4 ทิศ)

เหนือ R10110002N




ใต้ R10110002S



ตะวันออก R10110002E



ตะวันตก R10110002W



ผู้รับผิดชอบ(หน่วยงาน)

ลงชื่อ(ผู้สำรวจ)

ลงชื่อ(ผู้รับผิดชอบพื้นที่)

()

()

ตำแหน่ง

ตำแหน่ง

วันที่

วันที่

แบบฟอร์มแสดงผลการดำเนินงานตรวจสอบพื้นที่ปลูกยางพาราและปาล์มน้ำมันในพื้นที่ป่าอนุรักษ์

สำนักบริหารพื้นที่อนุรักษ์ที่ 2 (ศรีราชา)

การใช้ที่ดิน ยางพารา อายุ ปี เนื้อที่ประมาณ ไร่
 ปาล์มน้ำมัน อายุ ปี เนื้อที่ประมาณ ไร่
 พื้นที่อื่นๆ (ระบุ) เนื้อที่ประมาณ ไร่

ประเภทพื้นที่ ป่าอนุรักษ์ชื่อ อุทยานแห่งชาติน้ำตกพลีว
 ป่าสงวนแห่งชาติชื่อ
 พื้นที่อื่นๆ (ระบุ)

ที่ตั้ง ชื่อหมู่บ้าน/ชุมชน หมู่ที่ ตำบล อำเภอ จังหวัด

ค่าพิกัดกลางแปลง โดยประมาณ(ส่วนภูมิสารสนเทศ) ในพื้นที่
UTM WGS 84 Easting 191773 m.E. UTM WGS 84 47 Easting m.E.
ZONE 48 Northing 1387600 m.N. ZONE 48 Northing m.N.

ผลการดำเนินการ ตรวจสอบพื้นที่แล้ว พบว่า.....
 อยู่ในแปลงพิสูจน์สิทธิ์ 30 มิ.ย. 41 อยู่ระหว่างการดำเนินการตามมาตรา 22 ดำเนินการตามมาตรา 22 แล้ว
 ไม่อยู่ในแปลงพิสูจน์สิทธิ์ 30 มิ.ย. 41 อยู่ระหว่างการดำเนินการตามมาตรา 25 ดำเนินการตามมาตรา 25 แล้ว
*มาตรา 22 พระราชบัญญัติอุทยานแห่งชาติ พ.ศ.2504 **มาตรา 25 พระราชบัญญัติป่าสงวนแห่งชาติ พ.ศ.2535

ภาพประกอบ (ถ่ายจากพิกัดกลางแปลงหมุนรอบ 4 ทิศ)

เหนือ R10110003N



ใต้ R10110003S



ตะวันออก R10110003E



ตะวันตก R10110003W



ผู้รับผิดชอบ(หน่วยงาน)

ลงชื่อ(ผู้สำรวจ)

()

ตำแหน่ง

วันที่

ลงชื่อ(ผู้รับผิดชอบพื้นที่)

()

ตำแหน่ง

วันที่

แบบฟอร์มแสดงผลการดำเนินงานตรวจสอบพื้นที่ปลูกยางพาราและปาล์มน้ำมันในพื้นที่ป่าอนุรักษ์

สำนักบริหารพื้นที่อนุรักษ์ที่ 2 (ศรีราชา)

การใช้ที่ดิน ยางพารา อายุ ปี เนื้อที่ประมาณ ไร่
 ปาล์มน้ำมัน อายุ ปี เนื้อที่ประมาณ ไร่
 พื้นที่อื่นๆ (ระบุ) เนื้อที่ประมาณ ไร่

ประเภทพื้นที่ ป่าอนุรักษ์ชื่อ อุทยานแห่งชาติน้ำตกพลิว
 ป่าสงวนแห่งชาติชื่อ
 พื้นที่อื่นๆ (ระบุ)

ที่ตั้ง ชื่อหมู่บ้าน/ชุมชน หมู่ที่ ตำบล อำเภอ จังหวัด

ค่าพิกัดกลางแปลง โดยประมาณ(ส่วนภูมิสารสนเทศ) ในพื้นที่

UTM WGS 84 Easting 192026 m.E. UTM WGS 84 47 Easting m.E.
 ZONE 48 Northing 1389324 m.N. ZONE 48 Northing m.N.

ผลการดำเนินการ ตรวจสอบพื้นที่แล้ว พบว่า.....

อยู่ในแปลงพิสูจน์สิทธิ์ 30 มิ.ย. 41 อยู่ระหว่างการดำเนินการตามมาตรา 22 ดำเนินการตามมาตรา 22 แล้ว
 ไม่อยู่ในแปลงพิสูจน์สิทธิ์ 30 มิ.ย. 41 อยู่ระหว่างการดำเนินการตามมาตรา 25 ดำเนินการตามมาตรา 25 แล้ว

*มาตรา 22 พระราชบัญญัติอุทยานแห่งชาติ พ.ศ.2504 **มาตรา 25 พระราชบัญญัติป่าสงวนแห่งชาติ พ.ศ.2535

ภาพประกอบ (ถ่ายจากพิกัดกลางแปลงหมุนรอบ 4 ทิศ)

เหนือ R10110004N



ใต้ R10110004S



ตะวันออก R10110004E



ตะวันตก R10110004W



ผู้รับผิดชอบ(หน่วยงาน)

ลงชื่อ(ผู้สำรวจ)

ลงชื่อ(ผู้รับผิดชอบพื้นที่)

()

()

ตำแหน่ง

ตำแหน่ง

วันที่

วันที่

วันที่รายงาน --

ครั้งที่รายงาน 01

รหัส R10110005

แบบฟอร์มแสดงผลการดำเนินงานตรวจสอบพื้นที่ปลูกยางพาราและปาล์มน้ำมันในพื้นที่ป่าอนุรักษ์

สำนักบริหารพื้นที่อนุรักษ์ที่ 2 (ศรีราชา)

การใช้ที่ดิน ยางพารา อายุ ปี เนื้อที่ประมาณ ไร่
 ปาล์มน้ำมัน อายุ ปี เนื้อที่ประมาณ ไร่
 พื้นที่อื่นๆ (ระบุ) เนื้อที่ประมาณ ไร่

ประเภทพื้นที่ ป่าอนุรักษ์ชื่อ อุทยานแห่งชาติน้ำตกพลิ้ว
 ป่าสงวนแห่งชาติชื่อ
 พื้นที่อื่นๆ (ระบุ)

ที่ตั้ง ชื่อหมู่บ้าน/ชุมชน หมู่ที่ ตำบล อำเภอ จังหวัด

ค่าพิกัดกลางแปลง โดยประมาณ(ส่วนภูมิสารสนเทศ) ในพื้นที่

UTM WGS 84 Easting 191775 m.E. UTM WGS 84 47 Easting m.E.
 ZONE 48 Northing 1389600 m.N. ZONE 48 Northing m.N.

ผลการดำเนินการ ตรวจสอบพื้นที่แล้ว พบว่า.....

อยู่ในแปลงพิสูจน์สิทธิ์ 30 มิ.ย. 41 อยู่ระหว่างการดำเนินการตามมาตรา 22 ดำเนินการตามมาตรา 22 แล้ว
 ไม่อยู่ในแปลงพิสูจน์สิทธิ์ 30 มิ.ย. 41 อยู่ระหว่างการดำเนินการตามมาตรา 25 ดำเนินการตามมาตรา 25 แล้ว

*มาตรา 22 พระราชบัญญัติอุทยานแห่งชาติ พ.ศ.2504 **มาตรา 25 พระราชบัญญัติป่าสงวนแห่งชาติ พ.ศ.2535

ภาพประกอบ (ถ่ายจากพิกัดกลางแปลงหมุนรอบ 4 ทิศ)

<p>เหนือ R10110005N</p> <div style="border: 1px solid black; height: 150px; width: 100%;"></div>	<p>ใต้ R10110005S</p> <div style="border: 1px solid black; height: 150px; width: 100%;"></div>
<p>ตะวันออก R10110005E</p> <div style="border: 1px solid black; height: 150px; width: 100%;"></div>	<p>ตะวันตก R10110005W</p> <div style="border: 1px solid black; height: 150px; width: 100%;"></div>

ผู้รับผิดชอบ(หน่วยงาน)

ลงชื่อ(ผู้สำรวจ) (.....) ตำแหน่ง วันที่	ลงชื่อ(ผู้รับผิดชอบพื้นที่) (.....) ตำแหน่ง วันที่
--	---

**แบบฟอร์มแสดงผลการดำเนินงานตรวจสอบพื้นที่ปลูกยางพาราและปาล์มน้ำมันในพื้นที่ป่าอนุรักษ์
สำนักบริหารพื้นที่อนุรักษ์ที่ 2 (ศรีราชา)**

การใช้ที่ดิน ยางพารา อายุ ปี เนื้อที่ประมาณ ไร่
 ปาล์มน้ำมัน อายุ ปี เนื้อที่ประมาณ ไร่
 พื้นที่อื่นๆ (ระบุ) เนื้อที่ประมาณ ไร่

ประเภทพื้นที่ ป่าอนุรักษ์ชื่อ อุทยานแห่งชาติน้ำตกพลิ้ว
 ป่าสงวนแห่งชาติชื่อ
 พื้นที่อื่นๆ (ระบุ)

ที่ตั้ง ชื่อหมู่บ้าน/ชุมชน หมู่ที่ ตำบล อำเภอ จังหวัด

ค่าพิกัดกลางแปลง โดยประมาณ(ส่วนภูมิสารสนเทศ) ในพื้นที่

UTM WGS 84 Easting 201583 m.E. UTM WGS 84 47 Easting m.E.
 ZONE 48 Northing 1394225 m.N. ZONE 48 Northing m.N.

ผลการดำเนินการ ตรวจสอบพื้นที่แล้ว พบว่า.....

อยู่ในแปลงพิสูจน์สิทธิ์ 30 มิ.ย. 41 อยู่ระหว่างการดำเนินการตามมาตรา 22 ดำเนินการตามมาตรา 22 แล้ว
 ไม่อยู่ในแปลงพิสูจน์สิทธิ์ 30 มิ.ย. 41 อยู่ระหว่างการดำเนินการตามมาตรา 25 ดำเนินการตามมาตรา 25 แล้ว

*มาตรา 22 พระราชบัญญัติอุทยานแห่งชาติ พ.ศ.2504 **มาตรา 25 พระราชบัญญัติป่าสงวนแห่งชาติ พ.ศ.2535

ภาพประกอบ (ถ่ายจากพิกัดกลางแปลงหมุนรอบ 4 ทิศ)

เหนือ R10110006N	ใต้ R10110006S
ตะวันออก R10110006E	ตะวันตก R10110006W

ผู้รับผิดชอบ(หน่วยงาน)

ลงชื่อ(ผู้สำรวจ) ลงชื่อ(ผู้รับผิดชอบพื้นที่)
 () ()

ตำแหน่ง ตำแหน่ง

วันที่ วันที่

วันที่รายงาน □□-□□-□□□□

ครั้งที่รายงาน 01

รหัส R10110007

แบบฟอร์มแสดงผลการดำเนินงานตรวจสอบพื้นที่ปลูกยางพาราและปาล์มน้ำมันในพื้นที่ป่าอนุรักษ์

สำนักบริหารพื้นที่อนุรักษ์ที่ 2 (ศรีราชา)

การใช้ที่ดิน ยางพารา อายุ ปี เนื้อที่ประมาณ ไร่
 ปาล์มน้ำมัน อายุ ปี เนื้อที่ประมาณ ไร่
 พื้นที่อื่นๆ (ระบุ) เนื้อที่ประมาณ ไร่

ประเภทพื้นที่ ป่าอนุรักษ์ชื่อ อุทยานแห่งชาติน้ำตกพลิ้ว
 ป่าสงวนแห่งชาติชื่อ
 พื้นที่อื่นๆ (ระบุ)

ที่ตั้ง ชื่อหมู่บ้าน/ชุมชน หมู่ที่ ตำบล อำเภอ จังหวัด

ค่าพิกัดกลางแปลง โดยประมาณ(ส่วนภูมิสารสนเทศ) ในพื้นที่

UTM WGS 84 Easting 200822 m.E. UTM WGS 84 47 Easting m.E.
 ZONE 48 Northing 1394478 m.N. ZONE 48 Northing m.N.

ผลการดำเนินการ ตรวจสอบพื้นที่แล้ว พบว่า.....

อยู่ในแปลงพิสูจน์สิทธิ์ 30 มิ.ย. 41 อยู่ระหว่างการดำเนินการตามมาตรา 22 ดำเนินการตามมาตรา 22 แล้ว
 ไม่อยู่ในแปลงพิสูจน์สิทธิ์ 30 มิ.ย. 41 อยู่ระหว่างการดำเนินการตามมาตรา 25 ดำเนินการตามมาตรา 25 แล้ว

*มาตรา 22 พระราชบัญญัติอุทยานแห่งชาติ พ.ศ.2504 **มาตรา 25 พระราชบัญญัติป่าสงวนแห่งชาติ พ.ศ.2535

ภาพประกอบ (ถ่ายจากพิกัดกลางแปลงหมุนรอบ 4 ทิศ)

เหนือ R10110007N



ใต้ R10110007S



ตะวันออก R10110007E



ตะวันตก R10110007W



ผู้รับผิดชอบ(หน่วยงาน)

ลงชื่อ(ผู้สำรวจ)

()

ตำแหน่ง

วันที่

ลงชื่อ(ผู้รับผิดชอบพื้นที่)

()

ตำแหน่ง

วันที่

แบบฟอร์มแสดงผลการดำเนินงานตรวจสอบพื้นที่ปลูกยางพาราและปาล์มน้ำมันในพื้นที่ป่าอนุรักษ์

สำนักบริหารพื้นที่อนุรักษ์ที่ 2 (ศรีราชา)

การใช้ที่ดิน ยางพารา อายุ ปี เนื้อที่ประมาณ ไร่
 ปาล์มน้ำมัน อายุ ปี เนื้อที่ประมาณ ไร่
 พื้นที่อื่นๆ (ระบุ) เนื้อที่ประมาณ ไร่

ประเภทพื้นที่ ป่าอนุรักษ์ชื่อ อุทยานแห่งชาติน้ำตกพลีว
 ป่าสงวนแห่งชาติชื่อ
 พื้นที่อื่นๆ (ระบุ)

ที่ตั้ง ชื่อหมู่บ้าน/ชุมชน หมู่ที่ ตำบล อำเภอ จังหวัด

ค่าพิกัดกลางแปลง โดยประมาณ(ส่วนภูมิสารสนเทศ) ในพื้นที่

UTM WGS 84 Easting 200093 m.E. UTM WGS 84 47 Easting m.E.
 ZONE 48 Northing 1394734 m.N. ZONE 48 Northing m.N.

ผลการดำเนินการ ตรวจสอบพื้นที่แล้ว พบว่า.....

อยู่ในแปลงพิสูจน์สิทธิ์ 30 มิ.ย. 41 อยู่ระหว่างการดำเนินการตามมาตรา 22 ดำเนินการตามมาตรา 22 แล้ว
 ไม่อยู่ในแปลงพิสูจน์สิทธิ์ 30 มิ.ย. 41 อยู่ระหว่างการดำเนินการตามมาตรา 25 ดำเนินการตามมาตรา 25 แล้ว

*มาตรา 22 พระราชบัญญัติอุทยานแห่งชาติ พ.ศ.2504 **มาตรา 25 พระราชบัญญัติป่าสงวนแห่งชาติ พ.ศ.2535

ภาพประกอบ (ถ่ายจากพิกัดกลางแปลงหมุนรอบ 4 ทิศ)

เหนือ R10110008N



ใต้ R10110008S



ตะวันออก R10110008E



ตะวันตก R10110008W



ผู้รับผิดชอบ(หน่วยงาน)

ลงชื่อ(ผู้สำรวจ)

ลงชื่อ(ผู้รับผิดชอบพื้นที่)

()

()

ตำแหน่ง

ตำแหน่ง

วันที่

วันที่

แบบฟอร์มแสดงผลการดำเนินงานตรวจสอบพื้นที่ปลูกยางพาราและปาล์มน้ำมันในพื้นที่ป่าอนุรักษ์

สำนักบริหารพื้นที่อนุรักษ์ที่ 2 (ศรีราชา)

การใช้ที่ดิน ยางพารา อายุ ปี เนื้อที่ประมาณ ไร่
 ปาล์มน้ำมัน อายุ ปี เนื้อที่ประมาณ ไร่
 พื้นที่อื่นๆ (ระบุ) เนื้อที่ประมาณ ไร่

ประเภทพื้นที่ ป่าอนุรักษ์ชื่อ อุทยานแห่งชาติน้ำตกพลิว
 ป่าสงวนแห่งชาติชื่อ
 พื้นที่อื่นๆ (ระบุ)

ที่ตั้ง ชื่อหมู่บ้าน/ชุมชน หมู่ที่ ตำบล อำเภอ จังหวัด

ค่าพิกัดกลางแปลง โดยประมาณ(ส่วนภูมิสารสนเทศ) ในพื้นที่

UTM WGS 84 Easting 199700 m.E. UTM WGS 84 47 Easting m.E.
 ZONE 48 Northing 1395180 m.N. ZONE 48 Northing m.N.

ผลการดำเนินการ ตรวจสอบพื้นที่แล้ว พบว่า.....

อยู่ในแปลงพิสูจน์สิทธิ์ 30 มิ.ย. 41 อยู่ระหว่างการดำเนินการตามมาตรา 22 ดำเนินการตามมาตรา 22 แล้ว
 ไม่อยู่ในแปลงพิสูจน์สิทธิ์ 30 มิ.ย. 41 อยู่ระหว่างการดำเนินการตามมาตรา 25 ดำเนินการตามมาตรา 25 แล้ว

*มาตรา 22 พระราชบัญญัติอุทยานแห่งชาติ พ.ศ.2504 **มาตรา 25 พระราชบัญญัติป่าสงวนแห่งชาติ พ.ศ.2535

ภาพประกอบ (ถ่ายจากพิกัดกลางแปลงหมุนรอบ 4 ทิศ)

เหนือ R10110009N



ใต้ R10110009S



ตะวันออก R10110009E



ตะวันตก R10110009W



ผู้รับผิดชอบ(หน่วยงาน)

ลงชื่อ(ผู้สำรวจ)

ลงชื่อ(ผู้รับผิดชอบพื้นที่)

()

()

ตำแหน่ง

ตำแหน่ง

วันที่

วันที่

**แบบฟอร์มแสดงผลการดำเนินงานตรวจสอบพื้นที่ปลูกยางพาราและปาล์มน้ำมันในพื้นที่ป่าอนุรักษ์
สำนักบริหารพื้นที่อนุรักษ์ที่ 2 (ศรีราชา)**

การใช้ที่ดิน ยางพารา อายุ ปี เนื้อที่ประมาณ ไร่
 ปาล์มน้ำมัน อายุ ปี เนื้อที่ประมาณ ไร่
 พื้นที่อื่นๆ (ระบุ) เนื้อที่ประมาณ ไร่

ประเภทพื้นที่ ป่าอนุรักษ์ชื่อ อุทยานแห่งชาติน้ำตกพลิว
 ป่าสงวนแห่งชาติชื่อ
 พื้นที่อื่นๆ (ระบุ)

ที่ตั้ง ชื่อหมู่บ้าน/ชุมชน หมู่ที่ ตำบล อำเภอ จังหวัด

ค่าพิกัดกลางแปลง โดยประมาณ(ส่วนภูมิสารสนเทศ) ในพื้นที่

UTM WGS 84	Easting	199031 m.E.	UTM WGS 84	<input type="text"/> 47 Easting	<input type="text"/> m.E.
ZONE 48	Northing	1395262 m.N.	ZONE	<input type="text"/> 48 Northing	<input type="text"/> m.N.

ผลการดำเนินการ ตรวจสอบพื้นที่แล้ว พบว่า.....

<input type="checkbox"/> อยู่ในแปลงพิสูจน์สิทธิ์ 30 มิ.ย. 41	<input type="checkbox"/> อยู่ระหว่างการดำเนินการตามมาตรา 22	<input type="checkbox"/> ดำเนินการตามมาตรา 22 แล้ว
<input type="checkbox"/> ไม่อยู่ในแปลงพิสูจน์สิทธิ์ 30 มิ.ย. 41	<input type="checkbox"/> อยู่ระหว่างการดำเนินการตามมาตรา 25	<input type="checkbox"/> ดำเนินการตามมาตรา 25 แล้ว

*มาตรา 22 พระราชบัญญัติอุทยานแห่งชาติ พ.ศ.2504 **มาตรา 25 พระราชบัญญัติป่าสงวนแห่งชาติ พ.ศ.2535

ภาพประกอบ (ถ่ายจากพิกัดกลางแปลงหมุนรอบ 4 ทิศ)

เหนือ R10110010N



ใต้ R10110010S



ตะวันออก R10110010E



ตะวันตก R10110010W



ผู้รับผิดชอบ(หน่วยงาน)

ลงชื่อ(ผู้สำรวจ)

ลงชื่อ(ผู้รับผิดชอบพื้นที่)

()

()

ตำแหน่ง

ตำแหน่ง

วันที่

วันที่

แบบฟอร์มแสดงผลการดำเนินงานตรวจสอบพื้นที่ปลูกยางพาราและปาล์มน้ำมันในพื้นที่ป่าอนุรักษ์ สำนักบริหารพื้นที่อนุรักษ์ที่ 2 (ศรีราชา)

การใช้ที่ดิน ยางพารา อายุ ปี เนื้อที่ประมาณ ไร่
 ปาล์มน้ำมัน อายุ ปี เนื้อที่ประมาณ ไร่
 พื้นที่อื่นๆ (ระบุ) เนื้อที่ประมาณ ไร่

ประเภทพื้นที่ ป่าอนุรักษ์ชื่อ อุทยานแห่งชาติน้ำตกพลิว
 ป่าสงวนแห่งชาติชื่อ

ที่ตั้ง ชื่อหมู่บ้าน/ชุมชน หมู่ที่ ตำบล อำเภอ จังหวัด

ค่าพิกัดกลางแปลง โดยประมาณ(ส่วนภูมิสารสนเทศ) ในพื้นที่

UTM WGS 84 Easting 198866 m.E. UTM WGS 84 47 Easting m.E.
ZONE 48 Northing 1395820 m.N. ZONE 48 Northing m.N.

ผลการดำเนินการ ตรวจสอบพื้นที่แล้ว พบว่า.....

อยู่ในแปลงพิสูจน์สิทธิ์ 30 มิ.ย. 41 อยู่ระหว่างการดำเนินการตามมาตรา 22 ดำเนินการตามมาตรา 22 แล้ว
 ไม่อยู่ในแปลงพิสูจน์สิทธิ์ 30 มิ.ย. 41 อยู่ระหว่างการดำเนินการตามมาตรา 25 ดำเนินการตามมาตรา 25 แล้ว

*มาตรา 22 พระราชบัญญัติอุทยานแห่งชาติ พ.ศ.2504 **มาตรา 25 พระราชบัญญัติป่าสงวนแห่งชาติ พ.ศ.2535

ภาพประกอบ (ถ่ายจากพิกัดกลางแปลงหมุนรอบ 4 ทิศ)

เหนือ R10110011N



ใต้ R10110011S



ตะวันออก R10110011E



ตะวันตก R10110011W



ผู้รับผิดชอบ(หน่วยงาน)

ลงชื่อ(ผู้สำรวจ) ลงชื่อ(ผู้รับผิดชอบพื้นที่)
() ()

ตำแหน่ง ตำแหน่ง

วันที่ วันที่

แบบฟอร์มแสดงผลการดำเนินงานตรวจสอบพื้นที่ปลูกยางพาราและปาล์มน้ำมันในพื้นที่ป่าอนุรักษ์
สำนักบริหารพื้นที่อนุรักษ์ที่ 2 (ศรีราชา)

การใช้ที่ดิน ยางพารา อายุ ปี เนื้อที่ประมาณ ไร่
 ปาล์มน้ำมัน อายุ ปี เนื้อที่ประมาณ ไร่
 พื้นที่อื่นๆ (ระบุ) เนื้อที่ประมาณ ไร่

ประเภทพื้นที่ ป่าอนุรักษ์ชื่อ อุทยานแห่งชาติน้ำตกพลีว
 ป่าสงวนแห่งชาติชื่อ
 พื้นที่อื่นๆ (ระบุ)

ที่ตั้ง ชื่อหมู่บ้าน/ชุมชน หมู่ที่ ตำบล อำเภอ จังหวัด

ค่าพิกัดกลางแปลง โดยประมาณ(ส่วนภูมิสารสนเทศ) ในพื้นที่

UTM WGS 84	Easting	198278 m.E.	UTM WGS 84	<input type="checkbox"/> 47 Easting	<input type="checkbox"/> <input type="checkbox"/> <input type="checkbox"/> <input type="checkbox"/> <input type="checkbox"/> <input type="checkbox"/> m.E.
ZONE 48	Northing	1396284 m.N.	ZONE	<input type="checkbox"/> 48 Northing	<input type="checkbox"/> <input type="checkbox"/> <input type="checkbox"/> <input type="checkbox"/> <input type="checkbox"/> <input type="checkbox"/> m.N.

ผลการดำเนินการ ตรวจสอบพื้นที่แล้ว พบว่า.....

<input type="checkbox"/> อยู่ในแปลงพิสูจน์สิทธิ์ 30 มิ.ย. 41	<input type="checkbox"/> อยู่ระหว่างการดำเนินการตามมาตรา 22	<input type="checkbox"/> ดำเนินการตามมาตรา 22 แล้ว
<input type="checkbox"/> ไม่อยู่ในแปลงพิสูจน์สิทธิ์ 30 มิ.ย. 41	<input type="checkbox"/> อยู่ระหว่างการดำเนินการตามมาตรา 25	<input type="checkbox"/> ดำเนินการตามมาตรา 25 แล้ว

*มาตรา 22 พระราชบัญญัติอุทยานแห่งชาติ พ.ศ.2504 **มาตรา 25 พระราชบัญญัติป่าสงวนแห่งชาติ พ.ศ.2535

ภาพประกอบ (ถ่ายจากพิกัดกลางแปลงหมุนรอบ 4 ทิศ)

เหนือ R10110013N



ใต้ R10110013S



ตะวันออก R10110013E



ตะวันตก R10110013W



ผู้รับผิดชอบ(หน่วยงาน)

ลงชื่อ(ผู้สำรวจ)	ลงชื่อ(ผู้รับผิดชอบพื้นที่)
()	()
ตำแหน่ง	ตำแหน่ง
วันที่	วันที่

แบบฟอร์มแสดงผลการดำเนินงานตรวจสอบพื้นที่ปลูกยางพาราและปาล์มน้ำมันในพื้นที่ป่าอนุรักษ์

สำนักบริหารพื้นที่อนุรักษ์ที่ 2 (ศรีราชา)

การใช้ที่ดิน
 ยางพารา อายุ ปี เนื้อที่ประมาณ ไร่
 ปาล์มน้ำมัน อายุ ปี เนื้อที่ประมาณ ไร่
 พื้นที่อื่นๆ (ระบุ) เนื้อที่ประมาณ ไร่

ประเภทพื้นที่
 ป่าอนุรักษ์ชื่อ อุทยานแห่งชาติน้ำตกพลี
 ป่าสงวนแห่งชาติชื่อ
 พื้นที่อื่นๆ (ระบุ)

ที่ตั้ง ชื่อหมู่บ้าน/ชุมชน หมู่ที่ ตำบล อำเภอ จังหวัด

ค่าพิกัดกลางแปลง โดยประมาณ(ส่วนภูมิสารสนเทศ) ในพื้นที่

UTM WGS 84 Easting 198366 m.E. UTM WGS 84 47 Easting m.E.
 ZONE 48 Northing 1396448 m.N. ZONE 48 Northing m.N.

ผลการดำเนินการ ตรวจสอบพื้นที่แล้ว พบว่า.....

อยู่ในแปลงพิสูจน์สิทธิ์ 30 มิ.ย. 41 อยู่ระหว่างการดำเนินการตามมาตรา 22 ดำเนินการตามมาตรา 22 แล้ว
 ไม่อยู่ในแปลงพิสูจน์สิทธิ์ 30 มิ.ย. 41 อยู่ระหว่างการดำเนินการตามมาตรา 25 ดำเนินการตามมาตรา 25 แล้ว

*มาตรา 22 พระราชบัญญัติอุทยานแห่งชาติ พ.ศ.2504 **มาตรา 25 พระราชบัญญัติป่าสงวนแห่งชาติ พ.ศ.2535

ภาพประกอบ (ถ่ายจากพิกัดกลางแปลงหมุนรอบ 4 ทิศ)

<p>เหนือ R10110014N</p> <div style="border: 1px solid black; height: 150px; width: 100%;"></div>	<p>ใต้ R10110014S</p> <div style="border: 1px solid black; height: 150px; width: 100%;"></div>
<p>ตะวันออก R10110014E</p> <div style="border: 1px solid black; height: 150px; width: 100%;"></div>	<p>ตะวันตก R10110014W</p> <div style="border: 1px solid black; height: 150px; width: 100%;"></div>

ผู้รับผิดชอบ(หน่วยงาน)

ลงชื่อ(ผู้สำรวจ) ลงชื่อ(ผู้รับผิดชอบพื้นที่)
 () ()
 ตำแหน่ง ตำแหน่ง
 วันที่ วันที่

แบบฟอร์มแสดงผลการดำเนินงานตรวจสอบพื้นที่ปลูกยางพาราและปาล์มน้ำมันในพื้นที่ป่าอนุรักษ์

สำนักบริหารพื้นที่อนุรักษ์ที่ 2 (ศรีราชา)

การใช้ที่ดิน ยางพารา อายุ ปี เนื้อที่ประมาณ ไร่
 ปาล์มน้ำมัน อายุ ปี เนื้อที่ประมาณ ไร่
 พื้นที่อื่นๆ (ระบุ) เนื้อที่ประมาณ ไร่


ประเภทพื้นที่ ป่าอนุรักษ์ชื่อ อุทยานแห่งชาติน้ำตกพลิ้ว
 ป่าสงวนแห่งชาติชื่อ
 พื้นที่อื่นๆ (ระบุ)

ที่ตั้ง ชื่อหมู่บ้าน/ชุมชน หมู่ที่ ตำบล อำเภอ จังหวัด

ค่าพิกัดกลางแปลง โดยประมาณ(ส่วนภูมิสารสนเทศ) ในพื้นที่
UTM WGS 84 Easting 197353 m.E. UTM WGS 84 47 Easting m.E.
ZONE 48 Northing 1396710 m.N. ZONE 48 Northing m.N.

ผลการดำเนินการ ตรวจสอบพื้นที่แล้ว พบว่า.....
 อยู่ในแปลงพิสูจน์สิทธิ์ 30 มิ.ย. 41 อยู่ระหว่างการดำเนินการตามมาตรา 22 ดำเนินการตามมาตรา 22 แล้ว
 ไม่อยู่ในแปลงพิสูจน์สิทธิ์ 30 มิ.ย. 41 อยู่ระหว่างการดำเนินการตามมาตรา 25 ดำเนินการตามมาตรา 25 แล้ว
*มาตรา 22 พระราชบัญญัติอุทยานแห่งชาติ พ.ศ.2504 **มาตรา 25 พระราชบัญญัติป่าสงวนแห่งชาติ พ.ศ.2535

ภาพประกอบ (ถ่ายจากพิกัดกลางแปลงหมุนรอบ 4 ทิศ)



ผู้รับผิดชอบ(หน่วยงาน)
ลงชื่อ(ผู้สำรวจ) ลงชื่อ(ผู้รับผิดชอบพื้นที่)
() ()
ตำแหน่ง ตำแหน่ง
วันที่ วันที่

วันที่รายงาน --

ครั้งที่รายงาน 01

รหัส R10110016

แบบฟอร์มแสดงผลการดำเนินงานตรวจสอบพื้นที่ปลูกยางพาราและปาล์มน้ำมันในพื้นที่ป่าอนุรักษ์
สำนักบริหารพื้นที่อนุรักษ์ที่ 2 (ศรีราชา)

การใช้ที่ดิน ยางพารา อายุ ปี เนื้อที่ประมาณ ไร่
 ปาล์มน้ำมัน อายุ ปี เนื้อที่ประมาณ ไร่
 พื้นที่อื่นๆ (ระบุ) เนื้อที่ประมาณ ไร่

ประเภทพื้นที่ ป่าอนุรักษ์ชื่อ อุทยานแห่งชาติน้ำตกพลิ้ว
 ป่าสงวนแห่งชาติชื่อ
 พื้นที่อื่นๆ (ระบุ)

ที่ตั้ง ชื่อหมู่บ้าน/ชุมชน หมู่ที่ ตำบล อำเภอ จังหวัด

ค่าพิกัดกลางแปลง โดยประมาณ(ส่วนภูมิสารสนเทศ) ในพื้นที่

UTM WGS 84 Easting	196703 m.E.	UTM WGS 84	<input type="text"/> 47 Easting	<input type="text"/> m.E.
ZONE 48 Northing	1396855 m.N.	ZONE	<input type="text"/> 48 Northing	<input type="text"/> m.N.

ผลการดำเนินการ ตรวจสอบพื้นที่แล้ว พบว่า.....

<input type="checkbox"/> อยู่ในแปลงพิสูจน์สิทธิ์ 30 มิ.ย. 41	<input type="checkbox"/> อยู่ระหว่างการดำเนินการตามมาตรา 22	<input type="checkbox"/> ดำเนินการตามมาตรา 22 แล้ว
<input type="checkbox"/> ไม่อยู่ในแปลงพิสูจน์สิทธิ์ 30 มิ.ย. 41	<input type="checkbox"/> อยู่ระหว่างการดำเนินการตามมาตรา 25	<input type="checkbox"/> ดำเนินการตามมาตรา 25 แล้ว

*มาตรา 22 พระราชบัญญัติอุทยานแห่งชาติ พ.ศ.2504 **มาตรา 25 พระราชบัญญัติป่าสงวนแห่งชาติ พ.ศ.2535

ภาพประกอบ (ถ่ายจากพิกัดกลางแปลงหมุนรอบ 4 ทิศ)

เหนือ R10110016N



ใต้ R10110016S



ตะวันออก R10110016E



ตะวันตก R10110016W



ผู้รับผิดชอบ(หน่วยงาน)

ลงชื่อ	(ผู้สำรวจ)	ลงชื่อ	(ผู้รับผิดชอบพื้นที่)
()		()	
ตำแหน่ง		ตำแหน่ง	
วันที่		วันที่	

แบบฟอร์มแสดงผลการดำเนินงานตรวจสอบพื้นที่ปลูกยางพาราและปาล์มน้ำมันในพื้นที่ป่าอนุรักษ์

สำนักบริหารพื้นที่อนุรักษ์ที่ 2 (ศรีราชา)

การใช้ที่ดิน ยางพารา อายุ ปี เนื้อที่ประมาณ ไร่
 ปาล์มน้ำมัน อายุ ปี เนื้อที่ประมาณ ไร่
 พื้นที่อื่นๆ (ระบุ) เนื้อที่ประมาณ ไร่

ประเภทพื้นที่ ป่าอนุรักษ์ชื่อ อุทยานแห่งชาติน้ำตาลกล้วย
 ป่าสงวนแห่งชาติชื่อ
 พื้นที่อื่นๆ (ระบุ)

ที่ตั้ง ชื่อหมู่บ้าน/ชุมชน หมู่ที่ ตำบล อำเภอ จังหวัด

ค่าพิกัดกลางแปลง โดยประมาณ(ส่วนภูมิสารสนเทศ) ในพื้นที่

UTM WGS 84 Easting 196388 m.E. UTM WGS 84 47 Easting m.E.
 ZONE 48 Northing 1396986 m.N. ZONE 48 Northing m.N.

ผลการดำเนินการ ตรวจสอบพื้นที่แล้ว พบว่า.....
 อยู่ในแปลงพิสูจน์สิทธิ์ 30 มิ.ย. 41 อยู่ระหว่างการดำเนินการตามมาตรา 22 ดำเนินการตามมาตรา 22 แล้ว
 ไม่อยู่ในแปลงพิสูจน์สิทธิ์ 30 มิ.ย. 41 อยู่ระหว่างการดำเนินการตามมาตรา 25 ดำเนินการตามมาตรา 25 แล้ว

*มาตรา 22 พระราชบัญญัติอุทยานแห่งชาติ พ.ศ.2504 **มาตรา 25 พระราชบัญญัติป่าสงวนแห่งชาติ พ.ศ.2535

ภาพประกอบ (ถ่ายจากพิกัดกลางแปลงหมุนรอบ 4 ทิศ)

เหนือ R10110017N



ใต้ R10110017S



ตะวันออก R10110017E



ตะวันตก R10110017W



ผู้รับผิดชอบ(หน่วยงาน)

ลงชื่อ(ผู้สำรวจ)

()

ตำแหน่ง

วันที่

ลงชื่อ(ผู้รับผิดชอบพื้นที่)

()

ตำแหน่ง

วันที่

แบบฟอร์มแสดงผลการดำเนินงานตรวจสอบพื้นที่ปลูกยางพาราและปาล์มน้ำมันในพื้นที่ป่าอนุรักษ์

สำนักบริหารพื้นที่อนุรักษ์ที่ 2 (ศรีราชา)

การใช้ที่ดิน: [] ยางพารา อายุ ปี เนื้อที่ประมาณ ไร่
[] ปาล์มน้ำมัน อายุ ปี เนื้อที่ประมาณ ไร่
[] พื้นที่อื่นๆ (ระบุ) เนื้อที่ประมาณ ไร่

ประเภทพื้นที่: [] ป่าอนุรักษ์ชื่อ อุทยานแห่งชาติเขาชะเมา-เขาวง
[] ป่าสงวนแห่งชาติชื่อ
[] พื้นที่อื่นๆ (ระบุ)

ที่ตั้ง: ชื่อหมู่บ้าน/ชุมชน หมู่ที่ ตำบล อำเภอ จังหวัด

ค่าพิกัดกลางแปลง โดยประมาณ(ส่วนภูมิสารสนเทศ) ในพื้นที่
UTM WGS 84 Easting 805761 m.E. UTM WGS 84 [] 47 Easting [] [] [] [] [] [] m.E.
ZONE 47 Northing 1424828 m.N. ZONE [] 48 Northing [] [] [] [] [] [] [] m.N.

ผลการดำเนินการ: [] ตรวจสอบพื้นที่แล้ว พบว่า.....
[] อยู่ในแปลงพิสูจน์สิทธิ์ 30 มิ.ย. 41 [] อยู่ระหว่างการดำเนินการตามมาตรา 22 [] ดำเนินการตามมาตรา 22 แล้ว
[] ไม่อยู่ในแปลงพิสูจน์สิทธิ์ 30 มิ.ย. 41 [] อยู่ระหว่างการดำเนินการตามมาตรา 25 [] ดำเนินการตามมาตรา 25 แล้ว
*มาตรา 22 พระราชบัญญัติอุทยานแห่งชาติ พ.ศ.2504 **มาตรา 25 พระราชบัญญัติป่าสงวนแห่งชาติ พ.ศ.2535

ภาพประกอบ (ถ่ายจากพิกัดกลางแปลงหมุนรอบ 4 ทิศ)

เหนือ R10130001N ได้ R10130001S
ตะวันออก R10130001E ตะวันตก R10130001W

ผู้รับผิดชอบ(หน่วยงาน)
ลงชื่อ(ผู้สำรวจ) ลงชื่อ(ผู้รับผิดชอบพื้นที่)
() ()
ตำแหน่ง ตำแหน่ง
วันที่ วันที่

วันที่รายงาน --

แบบฟอร์มแสดงผลการดำเนินงานตรวจสอบพื้นที่ปลูกยางพาราและปาล์มน้ำมันในพื้นที่ป่าอนุรักษ์
สำนักบริหารพื้นที่อนุรักษ์ที่ 2 (ศรีราชา)

การใช้ที่ดิน ยางพารา อายุ ปี เนื้อที่ประมาณ ไร่
 ปาล์มน้ำมัน อายุ ปี เนื้อที่ประมาณ ไร่
 พื้นที่อื่นๆ (ระบุ) เนื้อที่ประมาณ ไร่

ประเภทพื้นที่ ป่าอนุรักษ์ชื่อ อุทยานแห่งชาติเขาชะเมา-เขาวง
 ป่าสงวนแห่งชาติชื่อ

ที่ตั้ง ชื่อหมู่บ้าน/ชุมชน หมู่ที่ ตำบล อำเภอ จังหวัด


ค่าพิกัดกลางแปลง โดยประมาณ(ส่วนภูมิสารสนเทศ) ในพื้นที่
 UTM WGS 84 Easting **805143** m.E. UTM WGS 84 47 Easting m.E.
 ZONE **47** Northing **1424871** m.N. ZONE 48 Northing m.N.

ผลการดำเนินการ ตรวจสอบพื้นที่แล้ว พบว่า.....

อยู่ในแปลงพิสูจน์สิทธิ์ 30 มิ.ย. 41 อยู่ระหว่างการดำเนินการตามมาตรา 22 ดำเนินการตามมาตรา 22 แล้ว
 ไม่อยู่ในแปลงพิสูจน์สิทธิ์ 30 มิ.ย. 41 อยู่ระหว่างการดำเนินการตามมาตรา 25 ดำเนินการตามมาตรา 25 แล้ว

*มาตรา 22 พระราชบัญญัติอุทยานแห่งชาติ พ.ศ.2504 **มาตรา 25 พระราชบัญญัติป่าสงวนแห่งชาติ พ.ศ.2535

ภาพประกอบ (ถ่ายจากพิกัดกลางแปลงหมุนรอบ 4 ทิศ)



ผู้รับผิดชอบ(หน่วยงาน)

ลงชื่อ(ผู้สำรวจ)	ลงชื่อ(ผู้รับผิดชอบพื้นที่)
()	()
ตำแหน่ง	ตำแหน่ง
วันที่	วันที่

แบบฟอร์มแสดงผลการดำเนินงานตรวจสอบพื้นที่ปลูกยางพาราและปาล์มน้ำมันในพื้นที่ป่าอนุรักษ์

สำนักบริหารพื้นที่อนุรักษ์ที่ 2 (ศรีราชา)

การใช้ที่ดิน ยางพารา อายุ ปี เนื้อที่ประมาณ ไร่
 ปาล์มน้ำมัน อายุ ปี เนื้อที่ประมาณ ไร่
 พื้นที่อื่นๆ (ระบุ) เนื้อที่ประมาณ ไร่

ประเภทพื้นที่ ป่าอนุรักษ์ชื่อ อุทยานแห่งชาติเขาชะเมา-เขาวง
 ป่าสงวนแห่งชาติชื่อ
 พื้นที่อื่นๆ (ระบุ)

ที่ตั้ง ชื่อหมู่บ้าน/ชุมชน หมู่ที่ ตำบล อำเภอ จังหวัด

ค่าพิกัดกลางแปลง โดยประมาณ(ส่วนภูมิสารสนเทศ) ในพื้นที่
UTM WGS 84 Easting 804717 m.E. UTM WGS 84 □ 47 Easting □□□□□□□ m.E.
ZONE 47 Northing 1425223 m.N. ZONE □ 48 Northing □□□□□□□□□ m.N.

ผลการดำเนินการ ตรวจสอบพื้นที่แล้ว พบว่า.....
 อยู่ในแปลงพิสูจน์สิทธิ์ 30 มิ.ย. 41 อยู่ระหว่างการดำเนินการตามมาตรา 22 ดำเนินการตามมาตรา 22 แล้ว
 ไม่อยู่ในแปลงพิสูจน์สิทธิ์ 30 มิ.ย. 41 อยู่ระหว่างการดำเนินการตามมาตรา 25 ดำเนินการตามมาตรา 25 แล้ว

*มาตรา 22 พระราชบัญญัติอุทยานแห่งชาติ พ.ศ.2504 **มาตรา 25 พระราชบัญญัติป่าสงวนแห่งชาติ พ.ศ.2535

ภาพประกอบ (ถ่ายจากพิกัดกลางแปลงหมุนรอบ 4 ทิศ)

เหนือ R10130003N



ใต้ R10130003S



ตะวันออก R10130003E



ตะวันตก R10130003W



ผู้รับผิดชอบ(หน่วยงาน)

ลงชื่อ(ผู้สำรวจ)

()

ตำแหน่ง

วันที่

ลงชื่อ(ผู้รับผิดชอบพื้นที่)

()

ตำแหน่ง

วันที่

แบบฟอร์มแสดงผลการดำเนินงานตรวจสอบพื้นที่ปลูกยางพาราและปาล์มน้ำมันในพื้นที่ป่าอนุรักษ์

สำนักบริหารพื้นที่อนุรักษ์ที่ 2 (ศรีราชา)

การใช้ที่ดิน ยางพารา อายุ ปี เนื้อที่ประมาณ ไร่ ปาล์มน้ำมัน อายุ ปี เนื้อที่ประมาณ ไร่ พื้นที่อื่นๆ (ระบุ) เนื้อที่ประมาณ ไร่ประเภทพื้นที่ ป่าอนุรักษ์ชื่อ อุทยานแห่งชาติเขาชะเมา-เขาวง ป่าสงวนแห่งชาติชื่อ พื้นที่อื่นๆ (ระบุ)

ที่ตั้ง ชื่อหมู่บ้าน/ชุมชน หมู่ที่ ตำบล อำเภอ จังหวัด

ค่าพิกัดกลางแปลง โดยประมาณ(ส่วนภูมิสารสนเทศ)

UTM WGS 84 Easting 805037 m.E.

UTM WGS 84 47 Easting m.E.

ZONE 47 Northing 1425331 m.N.

ZONE 48 Northing m.N.ผลการดำเนินการ ตรวจสอบพื้นที่แล้ว พบว่า..... อยู่ในแปลงพิสูจน์สิทธิ์ 30 มิ.ย. 41 อยู่ระหว่างการดำเนินการตามมาตรา 22 ดำเนินการตามมาตรา 22 แล้ว ไม่อยู่ในแปลงพิสูจน์สิทธิ์ 30 มิ.ย. 41 อยู่ระหว่างการดำเนินการตามมาตรา 25 ดำเนินการตามมาตรา 25 แล้ว

*มาตรา 22 พระราชบัญญัติอุทยานแห่งชาติ พ.ศ.2504

**มาตรา 25 พระราชบัญญัติป่าสงวนแห่งชาติ พ.ศ.2535

ภาพประกอบ (ถ่ายจากพิกัดกลางแปลงหมุนรอบ 4 ทิศ)

เหนือ R10130004N



ใต้ R10130004S



ตะวันออก R10130004E



ตะวันตก R10130004W



ผู้รับผิดชอบ(หน่วยงาน)

ลงชื่อ(ผู้สำรวจ)

ลงชื่อ(ผู้รับผิดชอบพื้นที่)

()

()

ตำแหน่ง

ตำแหน่ง

วันที่

วันที่

แบบฟอร์มแสดงผลการดำเนินงานตรวจสอบพื้นที่ปลูกยางพาราและปาล์มน้ำมันในพื้นที่ป่าอนุรักษ์

สำนักบริหารพื้นที่อนุรักษ์ที่ 2 (ศรีราชา)

การใช้ที่ดิน ยางพารา อายุ ปี เนื้อที่ประมาณ ไร่
 ปาล์มน้ำมัน อายุ ปี เนื้อที่ประมาณ ไร่
 พื้นที่อื่นๆ (ระบุ) เนื้อที่ประมาณ ไร่

ประเภทพื้นที่ ป่าอนุรักษ์ชื่อ อุทยานแห่งชาติเขาชะเมา-เขาวง
 ป่าสงวนแห่งชาติชื่อ
 พื้นที่อื่นๆ (ระบุ)

ที่ตั้ง ชื่อหมู่บ้าน/ชุมชน หมู่ที่ ตำบล อำเภอ จังหวัด

ค่าพิกัดกลางแปลง โดยประมาณ(ส่วนภูมิสารสนเทศ) ในพื้นที่

UTM WGS 84 Easting 797695 m.E. UTM WGS 84 47 Easting m.E.
 ZONE 47 Northing 1425606 m.N. ZONE 48 Northing m.N.

ผลการดำเนินการ ตรวจสอบพื้นที่แล้ว พบว่า.....
 อยู่ในแปลงพิสูจน์สิทธิ์ 30 มิ.ย. 41 อยู่ระหว่างการดำเนินการตามมาตรา 22 ดำเนินการตามมาตรา 22 แล้ว
 ไม่อยู่ในแปลงพิสูจน์สิทธิ์ 30 มิ.ย. 41 อยู่ระหว่างการดำเนินการตามมาตรา 25 ดำเนินการตามมาตรา 25 แล้ว
 *มาตรา 22 พระราชบัญญัติอุทยานแห่งชาติ พ.ศ.2504 **มาตรา 25 พระราชบัญญัติป่าสงวนแห่งชาติ พ.ศ.2535

ภาพประกอบ (ถ่ายจากพิกัดกลางแปลงหมุนรอบ 4 ทิศ)

เหนือ R10130006N



ใต้ R10130006S



ตะวันออก R10130006E



ตะวันตก R10130006W



ผู้รับผิดชอบ(หน่วยงาน)

ลงชื่อ(ผู้สำรวจ) ลงชื่อ(ผู้รับผิดชอบพื้นที่)
 () ()
 ตำแหน่ง ตำแหน่ง
 วันที่ วันที่

แบบฟอร์มแสดงผลการดำเนินงานตรวจสอบพื้นที่ปลูกยางพาราและปาล์มน้ำมันในพื้นที่ป่าอนุรักษ์
 สำนักบริหารพื้นที่อนุรักษ์ที่ 2 (ศรีราชา)

การใช้ที่ดิน ยางพารา อายุ ปี เนื้อที่ประมาณ ไร่
 ปาล์มน้ำมัน อายุ ปี เนื้อที่ประมาณ ไร่
 พื้นที่อื่นๆ (ระบุ) เนื้อที่ประมาณ ไร่

ประเภทพื้นที่ ป่าอนุรักษ์ชื่อ อุทยานแห่งชาติเขาชะเมา-เขาวง
 ป่าสงวนแห่งชาติชื่อ
 พื้นที่อื่นๆ (ระบุ)

ที่ตั้ง ชื่อหมู่บ้าน/ชุมชน หมู่ที่ ตำบล อำเภอ จังหวัด

ค่าพิกัดกลางแปลง โดยประมาณ(ส่วนภูมิสารสนเทศ) ในพื้นที่

UTM WGS 84 Easting 798340 m.E. UTM WGS 84 47 Easting m.E.
 ZONE 47 Northing 1426027 m.N. ZONE 48 Northing m.N.

ผลการดำเนินการ ตรวจสอบพื้นที่แล้ว พบว่า.....

อยู่ในแปลงพิสูจน์สิทธิ์ 30 มิ.ย. 41 อยู่ระหว่างการดำเนินการตามมาตรา 22 ดำเนินการตามมาตรา 22 แล้ว
 ไม่อยู่ในแปลงพิสูจน์สิทธิ์ 30 มิ.ย. 41 อยู่ระหว่างการดำเนินการตามมาตรา 25 ดำเนินการตามมาตรา 25 แล้ว

*มาตรา 22 พระราชบัญญัติอุทยานแห่งชาติ พ.ศ.2504 **มาตรา 25 พระราชบัญญัติป่าสงวนแห่งชาติ พ.ศ.2535

ภาพประกอบ (ถ่ายจากพิกัดกลางแปลงหมุนรอบ 4 ทิศ)

เหนือ R10130009N



ใต้ R10130009S



ตะวันออก R10130009E



ตะวันตก R10130009W



ผู้รับผิดชอบ(หน่วยงาน)

ลงชื่อ(ผู้สำรวจ)

ลงชื่อ(ผู้รับผิดชอบพื้นที่)

()

()

ตำแหน่ง

ตำแหน่ง

วันที่

วันที่

แบบฟอร์มแสดงผลการดำเนินงานตรวจสอบพื้นที่ปลูกยางพาราและปาล์มน้ำมันในพื้นที่ป่าอนุรักษ์
สำนักบริหารพื้นที่อนุรักษ์ที่ 2 (ศรีราชา)

การใช้ที่ดิน ยางพารา อายุ ปี เนื้อที่ประมาณ ไร่
 ปาล์มน้ำมัน อายุ ปี เนื้อที่ประมาณ ไร่
 พื้นที่อื่นๆ (ระบุ) เนื้อที่ประมาณ ไร่

ประเภทพื้นที่ ป่าอนุรักษ์ชื่อ อุทยานแห่งชาติเขาชะเมา-เขาวง
 ป่าสงวนแห่งชาติชื่อ
 พื้นที่อื่นๆ (ระบุ)

ที่ตั้ง ชื่อหมู่บ้าน/ชุมชน หมู่ที่ ตำบล อำเภอ จังหวัด

ค่าพิกัดกลางแปลง โดยประมาณ(ส่วนภูมิสารสนเทศ) ในพื้นที่
UTM WGS 84 Easting 804652 m.E. UTM WGS 84 47 Easting m.E.
ZONE 47 Northing 1426278 m.N. ZONE 48 Northing m.N.

ผลการดำเนินการ ตรวจสอบพื้นที่แล้ว พบว่า.....

- อยู่ในแปลงพิสูจน์สิทธิ์ 30 มิ.ย. 41 อยู่ระหว่างการดำเนินการตามมาตรา 22 ดำเนินการตามมาตรา 22 แล้ว
- ไม่อยู่ในแปลงพิสูจน์สิทธิ์ 30 มิ.ย. 41 อยู่ระหว่างการดำเนินการตามมาตรา 25 ดำเนินการตามมาตรา 25 แล้ว

*มาตรา 22 พระราชบัญญัติอุทยานแห่งชาติ พ.ศ.2504 **มาตรา 25 พระราชบัญญัติป่าสงวนแห่งชาติ พ.ศ.2535

ภาพประกอบ (ถ่ายจากพิกัดกลางแปลงหมุนรอบ 4 ทิศ)

เหนือ R10130010N



ใต้ R10130010S



ตะวันออก R10130010E



ตะวันตก R10130010W



ผู้รับผิดชอบ(หน่วยงาน)

ลงชื่อ(ผู้สำรวจ)

ลงชื่อ(ผู้รับผิดชอบพื้นที่)

()

()

ตำแหน่ง

ตำแหน่ง

วันที่

วันที่

วันที่รายงาน □□-□□-□□□□

ครั้งที่รายงาน 01

รหัส R10130011

แบบฟอร์มแสดงผลการดำเนินงานตรวจสอบพื้นที่ปลูกยางพาราและปาล์มน้ำมันในพื้นที่ป่าอนุรักษ์

สำนักบริหารพื้นที่อนุรักษ์ที่ 2 (ศรีราชา)

การใช้ที่ดิน ยางพารา อายุ ปี เนื้อที่ประมาณ ไร่
 ปาล์มน้ำมัน อายุ ปี เนื้อที่ประมาณ ไร่
 พื้นที่อื่นๆ (ระบุ) เนื้อที่ประมาณ ไร่

ประเภทพื้นที่ ป่าอนุรักษ์ชื่อ อุทยานแห่งชาติเขาชะเมา-เขาวง
 ป่าสงวนแห่งชาติชื่อ
 พื้นที่อื่นๆ (ระบุ)

ที่ตั้ง ชื่อหมู่บ้าน/ชุมชน หมู่ที่ ตำบล อำเภอ จังหวัด

ค่าพิกัดกลางแปลง โดยประมาณ(ส่วนภูมิสารสนเทศ) ในพื้นที่
UTM WGS 84 Easting 798969 m.E. UTM WGS 84 □ 47 Easting □□□□□□□ m.E.
ZONE 47 Northing 1426290 m.N. ZONE □ 48 Northing □□□□□□□□ m.N.

ผลการดำเนินการ ตรวจสอบพื้นที่แล้ว พบว่า.....

- อยู่ในแปลงพิสูจน์สิทธิ์ 30 มิ.ย. 41
- อยู่ระหว่างการดำเนินการตามมาตรา 22
- ดำเนินการตามมาตรา 22 แล้ว
- ไม่อยู่ในแปลงพิสูจน์สิทธิ์ 30 มิ.ย. 41
- อยู่ระหว่างการดำเนินการตามมาตรา 25
- ดำเนินการตามมาตรา 25 แล้ว

*มาตรา 22 พระราชบัญญัติอุทยานแห่งชาติ พ.ศ.2504

**มาตรา 25 พระราชบัญญัติป่าสงวนแห่งชาติ พ.ศ.2535

ภาพประกอบ (ถ่ายจากพิกัดกลางแปลงหมุนรอบ 4 ทิศ)

เหนือ R10130011N



ใต้ R10130011S



ตะวันออก R10130011E



ตะวันตก R10130011W



ผู้รับผิดชอบ(หน่วยงาน)

ลงชื่อ(ผู้สำรวจ)

ลงชื่อ(ผู้รับผิดชอบพื้นที่)

()

()

ตำแหน่ง

ตำแหน่ง

วันที่

วันที่

แบบฟอร์มแสดงผลการดำเนินงานตรวจสอบพื้นที่ปลูกยางพาราและปาล์มน้ำมันในพื้นที่ป่าอนุรักษ์

สำนักบริหารพื้นที่อนุรักษ์ที่ 2 (ศรีราชา)

การใช้ที่ดิน ยางพารา อายุ ปี เนื้อที่ประมาณ ไร่
 ปาล์มน้ำมัน อายุ ปี เนื้อที่ประมาณ ไร่
 พื้นที่อื่นๆ (ระบุ) เนื้อที่ประมาณ ไร่

ประเภทพื้นที่ ป่าอนุรักษ์ชื่อ อุทยานแห่งชาติเขาชะเมา-เขาวง
 ป่าสงวนแห่งชาติชื่อ
 พื้นที่อื่นๆ (ระบุ)

ที่ตั้ง ชื่อหมู่บ้าน/ชุมชน หมู่ที่ ตำบล อำเภอ จังหวัด

ค่าพิกัดกลางแปลง โดยประมาณ(ส่วนภูมิสารสนเทศ) ในพื้นที่

UTM WGS 84 Easting 799710 m.E. UTM WGS 84 47 Easting m.E.
 ZONE 47 Northing 1426544 m.N. ZONE 48 Northing m.N.

ผลการดำเนินการ ตรวจสอบพื้นที่แล้ว พบว่า.....

อยู่ในแปลงพิสูจน์สิทธิ์ 30 มิ.ย. 41 อยู่ระหว่างการดำเนินการตามมาตรา 22 ดำเนินการตามมาตรา 22 แล้ว
 ไม่อยู่ในแปลงพิสูจน์สิทธิ์ 30 มิ.ย. 41 อยู่ระหว่างการดำเนินการตามมาตรา 25 ดำเนินการตามมาตรา 25 แล้ว

*มาตรา 22 พระราชบัญญัติอุทยานแห่งชาติ พ.ศ.2504 **มาตรา 25 พระราชบัญญัติป่าสงวนแห่งชาติ พ.ศ.2535

ภาพประกอบ (ถ่ายจากพิกัดกลางแปลงหมุนรอบ 4 ทิศ)

เหนือ R10130012N



ใต้ R10130012S



ตะวันออก R10130012E



ตะวันตก R10130012W



ผู้รับผิดชอบ(หน่วยงาน)

ลงชื่อ(ผู้สำรวจ)

ลงชื่อ(ผู้รับผิดชอบพื้นที่)

()

()

ตำแหน่ง

ตำแหน่ง

วันที่

วันที่

วันที่รายงาน --

ครั้งที่รายงาน 01

รหัส R10130013

แบบฟอร์มแสดงผลการดำเนินงานตรวจสอบพื้นที่ปลูกยางพาราและปาล์มน้ำมันในพื้นที่ป่าอนุรักษ์
สำนักบริหารพื้นที่อนุรักษ์ที่ 2 (ศรีราชา)

การใช้ที่ดิน ยางพารา อายุ ปี เนื้อที่ประมาณ ไร่
 ปาล์มน้ำมัน อายุ ปี เนื้อที่ประมาณ ไร่
 พื้นที่อื่นๆ (ระบุ) เนื้อที่ประมาณ ไร่
ประเภทพื้นที่ ป่าอนุรักษ์ชื่อ อุทยานแห่งชาติเขาชะเมา-เขาวง
 ป่าสงวนแห่งชาติชื่อ
 พื้นที่อื่นๆ (ระบุ)

ที่ตั้ง ชื่อหมู่บ้าน/ชุมชน หมู่ที่ ตำบล อำเภอ จังหวัด

ค่าพิกัดกลางแปลง โดยประมาณ(ส่วนภูมิสารสนเทศ) ในพื้นที่
UTM WGS 84 Easting 799564 m.E. UTM WGS 84 47 Easting m.E.
ZONE 47 Northing 1426579 m.N. ZONE 48 Northing m.N.

ผลการดำเนินการ ตรวจสอบพื้นที่แล้ว พบว่า.....
 อยู่ในแปลงพิสูจน์สิทธิ์ 30 มิ.ย. 41 อยู่ระหว่างการดำเนินการตามมาตรา 22 ดำเนินการตามมาตรา 22 แล้ว
 ไม่อยู่ในแปลงพิสูจน์สิทธิ์ 30 มิ.ย. 41 อยู่ระหว่างการดำเนินการตามมาตรา 25 ดำเนินการตามมาตรา 25 แล้ว
*มาตรา 22 พระราชบัญญัติอุทยานแห่งชาติ พ.ศ.2504 **มาตรา 25 พระราชบัญญัติป่าสงวนแห่งชาติ พ.ศ.2535

ภาพประกอบ (ถ่ายจากพิกัดกลางแปลงหมุนรอบ 4 ทิศ)

เหนือ R10130013N

ใต้ R10130013S



ตะวันออก R10130013E

ตะวันตก R10130013W



ผู้รับผิดชอบ(หน่วยงาน)
ลงชื่อ(ผู้สำรวจ) ลงชื่อ(ผู้รับผิดชอบพื้นที่)
() ()
ตำแหน่ง ตำแหน่ง
วันที่ วันที่

แบบฟอร์มแสดงผลการดำเนินงานตรวจสอบพื้นที่ปลูกยางพาราและปาล์มน้ำมันในพื้นที่ป่าอนุรักษ์

สำนักบริหารพื้นที่อนุรักษ์ที่ 2 (ศรีราชา)

การใช้ที่ดิน ยางพารา อายุ ปี เนื้อที่ประมาณ ไร่
 ปาล์มน้ำมัน อายุ ปี เนื้อที่ประมาณ ไร่
 พื้นที่อื่นๆ (ระบุ) เนื้อที่ประมาณ ไร่

ประเภทพื้นที่ ป่าอนุรักษ์ชื่อ อุทยานแห่งชาติเขาชะเมา-เขาวง
 ป่าสงวนแห่งชาติชื่อ
 พื้นที่อื่นๆ (ระบุ)

ที่ตั้ง ชื่อหมู่บ้าน/ชุมชน หมู่ที่ ตำบล อำเภอ จังหวัด

ค่าพิกัดกลางแปลง โดยประมาณ(ส่วนภูมิสารสนเทศ) ในพื้นที่

UTM WGS 84 Easting 800177 m.E. UTM WGS 84 47 Easting m.E.
 ZONE 47 Northing 1426857 m.N. ZONE 48 Northing m.N.

ผลการดำเนินการ ตรวจสอบพื้นที่แล้ว พบว่า.....

อยู่ในแปลงพิสูจน์สิทธิ์ 30 มิ.ย. 41 อยู่ระหว่างการดำเนินการตามมาตรา 22 ดำเนินการตามมาตรา 22 แล้ว
 ไม่อยู่ในแปลงพิสูจน์สิทธิ์ 30 มิ.ย. 41 อยู่ระหว่างการดำเนินการตามมาตรา 25 ดำเนินการตามมาตรา 25 แล้ว

*มาตรา 22 พระราชบัญญัติอุทยานแห่งชาติ พ.ศ.2504 **มาตรา 25 พระราชบัญญัติป่าสงวนแห่งชาติ พ.ศ.2535

ภาพประกอบ (ถ่ายจากพิกัดกลางแปลงหมุนรอบ 4 ทิศ)

เหนือ R10130016N



ใต้ R10130016S



ตะวันออก R10130016E



ตะวันตก R10130016W



ผู้รับผิดชอบ(หน่วยงาน)

ลงชื่อ(ผู้สำรวจ)

ลงชื่อ(ผู้รับผิดชอบพื้นที่)

()

()

ตำแหน่ง

ตำแหน่ง

วันที่

วันที่

แบบฟอร์มแสดงผลการดำเนินงานตรวจสอบพื้นที่ปลูกยางพาราและปาล์มน้ำมันในพื้นที่ป่าอนุรักษ์

สำนักบริหารพื้นที่อนุรักษ์ที่ 2 (ศรีราชา)

การใช้ที่ดิน ยางพารา อายุ ปี เนื้อที่ประมาณ ไร่
 ปาล์มน้ำมัน อายุ ปี เนื้อที่ประมาณ ไร่
 พื้นที่อื่นๆ (ระบุ) เนื้อที่ประมาณ ไร่

ประเภทพื้นที่ ป่าอนุรักษ์ชื่อ อุทยานแห่งชาติเขาชะเมา-เขาวง
 ป่าสงวนแห่งชาติชื่อ
 พื้นที่อื่นๆ (ระบุ)


ที่ตั้ง ชื่อหมู่บ้าน/ชุมชน หมู่ที่ ตำบล อำเภอ จังหวัด

ค่าพิกัดกลางแปลง โดยประมาณ(ส่วนภูมิสารสนเทศ) ในพื้นที่
 UTM WGS 84 Easting 805683 m.E. UTM WGS 84 47 Easting m.E.
 ZONE 47 Northing 1427040 m.N. ZONE 48 Northing m.N.


ผลการดำเนินการ ตรวจสอบพื้นที่แล้ว พบว่า.....
 อยู่ในแปลงพิสูจน์สิทธิ์ 30 มิ.ย. 41 อยู่ระหว่างการดำเนินการตามมาตรา 22 ดำเนินการตามมาตรา 22 แล้ว
 ไม่อยู่ในแปลงพิสูจน์สิทธิ์ 30 มิ.ย. 41 อยู่ระหว่างการดำเนินการตามมาตรา 25 ดำเนินการตามมาตรา 25 แล้ว
 *มาตรา 22 พระราชบัญญัติอุทยานแห่งชาติ พ.ศ.2504 **มาตรา 25 พระราชบัญญัติป่าสงวนแห่งชาติ พ.ศ.2535

ภาพประกอบ (ถ่ายจากพิกัดกลางแปลงหมุนรอบ 4 ทิศ)


เหนือ R10130017N



ใต้ R10130017S



ตะวันออก R10130017E



ตะวันตก R10130017W



ผู้รับผิดชอบ(หน่วยงาน)
 ลงชื่อ(ผู้สำรวจ) ลงชื่อ(ผู้รับผิดชอบพื้นที่)
 () ()
 ตำแหน่ง ตำแหน่ง
 วันที่ วันที่

แบบฟอร์มแสดงผลการดำเนินงานตรวจสอบพื้นที่ปลูกยางพาราและปาล์มน้ำมันในพื้นที่ป่าอนุรักษ์

สำนักบริหารพื้นที่อนุรักษ์ที่ 2 (ศรีราชา)

การใช้ที่ดิน ยางพารา อายุ ปี เนื้อที่ประมาณ ไร่
 ปาล์มน้ำมัน อายุ ปี เนื้อที่ประมาณ ไร่
 พื้นที่อื่นๆ (ระบุ) เนื้อที่ประมาณ ไร่

ประเภทพื้นที่ ป่าอนุรักษ์ชื่อ อุทยานแห่งชาติเขาชะเมา-เขาวง
 ป่าสงวนแห่งชาติชื่อ
 พื้นที่อื่นๆ (ระบุ)

ที่ตั้ง ชื่อหมู่บ้าน/ชุมชน หมู่ที่ ตำบล อำเภอ จังหวัด

ค่าพิกัดกลางแปลง โดยประมาณ(ส่วนภูมิสารสนเทศ) ในพื้นที่

UTM WGS 84 Easting 804264 m.E. UTM WGS 84 47 Easting m.E.
 ZONE 47 Northing 1427802 m.N. ZONE 48 Northing m.N.

ผลการดำเนินการ ตรวจสอบพื้นที่แล้ว พบว่า.....

อยู่ในแปลงพิสูจน์สิทธิ์ 30 มิ.ย. 41 อยู่ระหว่างการดำเนินการตามมาตรา 22 ดำเนินการตามมาตรา 22 แล้ว
 ไม่อยู่ในแปลงพิสูจน์สิทธิ์ 30 มิ.ย. 41 อยู่ระหว่างการดำเนินการตามมาตรา 25 ดำเนินการตามมาตรา 25 แล้ว

*มาตรา 22 พระราชบัญญัติอุทยานแห่งชาติ พ.ศ.2504 **มาตรา 25 พระราชบัญญัติป่าสงวนแห่งชาติ พ.ศ.2535

ภาพประกอบ (ถ่ายจากพิกัดกลางแปลงหมุนรอบ 4 ทิศ)

เหนือ R10130018N



ใต้ R10130018S



ตะวันออก R10130018E



ตะวันตก R10130018W



ผู้รับผิดชอบ(หน่วยงาน)

ลงชื่อ(ผู้สำรวจ)

ลงชื่อ(ผู้รับผิดชอบพื้นที่)

()

()

ตำแหน่ง

ตำแหน่ง

วันที่

วันที่

แบบฟอร์มแสดงผลการดำเนินงานตรวจสอบพื้นที่ปลูกยางพาราและปาล์มน้ำมันในพื้นที่ป่าอนุรักษ์

สำนักบริหารพื้นที่อนุรักษ์ที่ 2 (ศรีราชา)

การใช้ที่ดิน ยางพารา อายุ ปี เนื้อที่ประมาณ ไร่
 ปาล์มน้ำมัน อายุ ปี เนื้อที่ประมาณ ไร่
 พื้นที่อื่นๆ (ระบุ) เนื้อที่ประมาณ ไร่

ประเภทพื้นที่ ป่าอนุรักษ์ชื่อ อุทยานแห่งชาติเขาชะเมา-เขาวง
 ป่าสงวนแห่งชาติชื่อ
 พื้นที่อื่นๆ (ระบุ)

ที่ตั้ง ชื่อหมู่บ้าน/ชุมชน หมู่ที่ ตำบล อำเภอ จังหวัด

ค่าพิกัดกลางแปลง โดยประมาณ(ส่วนภูมิสารสนเทศ) ในพื้นที่
 UTM WGS 84 Easting 796114 m.E. UTM WGS 84 47 Easting m.E.
 ZONE 47 Northing 1427865 m.N. ZONE 48 Northing m.N.

ผลการดำเนินการ ตรวจสอบพื้นที่แล้ว พบว่า.....
 อยู่ในแปลงพิสูจน์สิทธิ์ 30 มิ.ย. 41 อยู่ระหว่างการดำเนินการตามมาตรา 22 ดำเนินการตามมาตรา 22 แล้ว
 ไม่อยู่ในแปลงพิสูจน์สิทธิ์ 30 มิ.ย. 41 อยู่ระหว่างการดำเนินการตามมาตรา 25 ดำเนินการตามมาตรา 25 แล้ว
 *มาตรา 22 พระราชบัญญัติอุทยานแห่งชาติ พ.ศ.2504 **มาตรา 25 พระราชบัญญัติป่าสงวนแห่งชาติ พ.ศ.2535

ภาพประกอบ (ถ่ายจากพิกัดกลางแปลงหมุนรอบ 4 ทิศ)

เหนือ R10130019N



ใต้ R10130019S



ตะวันออก R10130019E



ตะวันตก R10130019W



ผู้รับผิดชอบ(หน่วยงาน)
 ลงชื่อ(ผู้สำรวจ) ลงชื่อ(ผู้รับผิดชอบพื้นที่)
 () ()
 ตำแหน่ง ตำแหน่ง
 วันที่ วันที่

แบบฟอร์มแสดงผลการดำเนินงานตรวจสอบพื้นที่ปลูกยางพาราและปาล์มน้ำมันในพื้นที่ป่าอนุรักษ์**สำนักบริหารพื้นที่อนุรักษ์ที่ 2 (ศรีราชา)**

การใช้ที่ดิน ยางพารา อายุ ปี เนื้อที่ประมาณ ไร่
 ปาล์มน้ำมัน อายุ ปี เนื้อที่ประมาณ ไร่
 พื้นที่อื่นๆ (ระบุ) เนื้อที่ประมาณ ไร่

ประเภทพื้นที่ ป่าอนุรักษ์ชื่อ อุทยานแห่งชาติเขาชะเมา-เขาวง
 ป่าสงวนแห่งชาติชื่อ

ที่ตั้ง ชื่อหมู่บ้าน/ชุมชน หมู่ที่ ตำบล อำเภอ จังหวัด

ค่าพิกัดกลางแปลง โดยประมาณ(ส่วนภูมิสารสนเทศ) ในพื้นที่

UTM WGS 84 Easting 796000 m.E. UTM WGS 84 47 Easting m.E.

ZONE 47 Northing 1428305 m.N. ZONE 48 Northing m.N.

ผลการดำเนินการ ตรวจสอบพื้นที่แล้ว พบว่า.....

 อยู่ในแปลงพิสูจน์สิทธิ์ 30 มิ.ย. 41 อยู่ระหว่างการดำเนินการตามมาตรา 22 ดำเนินการตามมาตรา 22 แล้ว ไม่อยู่ในแปลงพิสูจน์สิทธิ์ 30 มิ.ย. 41 อยู่ระหว่างการดำเนินการตามมาตรา 25 ดำเนินการตามมาตรา 25 แล้ว

*มาตรา 22 พระราชบัญญัติอุทยานแห่งชาติ พ.ศ.2504

**มาตรา 25 พระราชบัญญัติป่าสงวนแห่งชาติ พ.ศ.2535

ภาพประกอบ (ถ่ายจากพิกัดกลางแปลงหมุนรอบ 4 ทิศ)

เหนือ R10130020N



ใต้ R10130020S



ตะวันออก R10130020E



ตะวันตก R10130020W



ผู้รับผิดชอบ(หน่วยงาน)

ลงชื่อ(ผู้สำรวจ)

ลงชื่อ(ผู้รับผิดชอบพื้นที่)

()

()

ตำแหน่ง

ตำแหน่ง

วันที่

วันที่

แบบฟอร์มแสดงผลการดำเนินงานตรวจสอบพื้นที่ปลูกยางพาราและปาล์มน้ำมันในพื้นที่ป่าอนุรักษ์

สำนักบริหารพื้นที่อนุรักษ์ที่ 2 (ศรีราชา)

การใช้ที่ดิน ยางพารา อายุ ปี เนื้อที่ประมาณ ไร่
 ปาล์มน้ำมัน อายุ ปี เนื้อที่ประมาณ ไร่
 พื้นที่อื่นๆ (ระบุ) เนื้อที่ประมาณ ไร่

ประเภทพื้นที่ ป่าอนุรักษ์ชื่อ อุทยานแห่งชาติเขาชะเมา-เขาวง
 ป่าสงวนแห่งชาติชื่อ
 พื้นที่อื่นๆ (ระบุ)

ที่ตั้ง ชื่อหมู่บ้าน/ชุมชน หมู่ที่ ตำบล อำเภอ จังหวัด

ค่าพิกัดกลางแปลง โดยประมาณ(ส่วนภูมิสารสนเทศ) ในพื้นที่

UTM WGS 84 Easting 801142 m.E. UTM WGS 84 47 Easting m.E.
 ZONE 47 Northing 1428390 m.N. ZONE 48 Northing m.N.

ผลการดำเนินการ ตรวจสอบพื้นที่แล้ว พบว่า.....

อยู่ในแปลงพิสูจน์สิทธิ์ 30 มิ.ย. 41 อยู่ระหว่างการดำเนินการตามมาตรา 22 ดำเนินการตามมาตรา 22 แล้ว
 ไม่อยู่ในแปลงพิสูจน์สิทธิ์ 30 มิ.ย. 41 อยู่ระหว่างการดำเนินการตามมาตรา 25 ดำเนินการตามมาตรา 25 แล้ว

*มาตรา 22 พระราชบัญญัติอุทยานแห่งชาติ พ.ศ.2504 **มาตรา 25 พระราชบัญญัติป่าสงวนแห่งชาติ พ.ศ.2535

ภาพประกอบ (ถ่ายจากพิกัดกลางแปลงหมุนรอบ 4 ทิศ)

เหนือ R10130021N



ใต้ R10130021S



ตะวันออก R10130021E



ตะวันตก R10130021W



ผู้รับผิดชอบ(หน่วยงาน)

ลงชื่อ(ผู้สำรวจ)

ลงชื่อ(ผู้รับผิดชอบพื้นที่)

()

()

ตำแหน่ง

ตำแหน่ง

วันที่

วันที่

แบบฟอร์มแสดงผลการดำเนินงานตรวจสอบพื้นที่ปลูกยางพาราและปาล์มน้ำมันในพื้นที่ป่าอนุรักษ์

สำนักบริหารพื้นที่อนุรักษ์ที่ 2 (ศรีราชา)

การใช้ที่ดิน ยางพารา อายุ ปี เนื้อที่ประมาณ ไร่
 ปาล์มน้ำมัน อายุ ปี เนื้อที่ประมาณ ไร่
 พื้นที่อื่นๆ (ระบุ) เนื้อที่ประมาณ ไร่

ประเภทพื้นที่ ป่าอนุรักษ์ชื่อ อุทยานแห่งชาติเขาชะเมา-เขาวง
 ป่าสงวนแห่งชาติชื่อ
 พื้นที่อื่นๆ (ระบุ)

ที่ตั้ง ชื่อหมู่บ้าน/ชุมชน หมู่ที่ ตำบล อำเภอ จังหวัด

ค่าพิกัดกลางแปลง โดยประมาณ(ส่วนภูมิสารสนเทศ) ในพื้นที่
 UTM WGS 84 Easting **804218** m.E. UTM WGS 84 47 Easting m.E.
 ZONE 47 Northing **1428423** m.N. ZONE 48 Northing m.N.

ผลการดำเนินการ ตรวจสอบพื้นที่แล้ว พบว่า.....

อยู่ในแปลงพิสูจน์สิทธิ์ 30 มิ.ย. 41 อยู่ระหว่างการดำเนินการตามมาตรา 22 ดำเนินการตามมาตรา 22 แล้ว
 ไม่อยู่ในแปลงพิสูจน์สิทธิ์ 30 มิ.ย. 41 อยู่ระหว่างการดำเนินการตามมาตรา 25 ดำเนินการตามมาตรา 25 แล้ว

*มาตรา 22 พระราชบัญญัติอุทยานแห่งชาติ พ.ศ.2504 **มาตรา 25 พระราชบัญญัติป่าสงวนแห่งชาติ พ.ศ.2535

ภาพประกอบ (ถ่ายจากพิกัดกลางแปลงหมุนรอบ 4 ทิศ)

เหนือ R10130022N



ใต้ R10130022S



ตะวันออก R10130022E



ตะวันตก R10130022W



ผู้รับผิดชอบ(หน่วยงาน)

ลงชื่อ(ผู้สำรวจ)

ลงชื่อ(ผู้รับผิดชอบพื้นที่)

(.....)

(.....)

ตำแหน่ง

ตำแหน่ง

วันที่

วันที่

วันที่รายงาน □□-□□-□□□□

ครั้งที่รายงาน 01

รหัส R10130023

**แบบฟอร์มแสดงผลการดำเนินงานตรวจสอบพื้นที่ปลูกยางพาราและปาล์มน้ำมันในพื้นที่ป่าอนุรักษ์
สำนักบริหารพื้นที่อนุรักษ์ที่ 2 (ศรีราชา)**

การใช้ที่ดิน ยางพารา อายุ ปี เนื้อที่ประมาณ ไร่
 ปาล์มน้ำมัน อายุ ปี เนื้อที่ประมาณ ไร่
 พื้นที่อื่นๆ (ระบุ) เนื้อที่ประมาณ ไร่

ประเภทพื้นที่ ป่าอนุรักษ์ชื่อ อุทยานแห่งชาติเขาชะเมา-เขาวง
 ป่าสงวนแห่งชาติชื่อ
 พื้นที่อื่นๆ (ระบุ)

ที่ตั้ง ชื่อหมู่บ้าน/ชุมชน หมู่ที่ ตำบล อำเภอ จังหวัด

ค่าพิกัดกลางแปลง โดยประมาณ(ส่วนภูมิสารสนเทศ) ในพื้นที่
UTM WGS 84 Easting 804374 m.E. UTM WGS 84 47 Easting m.E.
ZONE 47 Northing 1428554 m.N. ZONE 48 Northing m.N.

ผลการดำเนินการ ตรวจสอบพื้นที่แล้ว พบว่า.....
 อยู่ในแปลงพิสูจน์สิทธิ์ 30 มิ.ย. 41 อยู่ระหว่างการดำเนินการตามมาตรา 22 ดำเนินการตามมาตรา 22 แล้ว
 ไม่อยู่ในแปลงพิสูจน์สิทธิ์ 30 มิ.ย. 41 อยู่ระหว่างการดำเนินการตามมาตรา 25 ดำเนินการตามมาตรา 25 แล้ว
*มาตรา 22 พระราชบัญญัติอุทยานแห่งชาติ พ.ศ.2504 **มาตรา 25 พระราชบัญญัติป่าสงวนแห่งชาติ พ.ศ.2535

ภาพประกอบ (ถ่ายจากพิกัดกลางแปลงหมุนรอบ 4 ทิศ)

เหนือ R10130023N



ใต้ R10130023S



ตะวันออก R10130023E



ตะวันตก R10130023W



ผู้รับผิดชอบ(หน่วยงาน)

ลงชื่อ(ผู้สำรวจ)

ลงชื่อ(ผู้รับผิดชอบพื้นที่)

()

()

ตำแหน่ง

ตำแหน่ง

วันที่

วันที่

แบบฟอร์มแสดงผลการดำเนินงานตรวจสอบพื้นที่ปลูกยางพาราและปาล์มน้ำมันในพื้นที่ป่าอนุรักษ์
สำนักบริหารพื้นที่อนุรักษ์ที่ 2 (ศรีราชา)

การใช้ที่ดิน	<input type="checkbox"/>	ยางพารา	อายุ	ปี	เนื้อที่ประมาณ	ไร่
	<input type="checkbox"/>	ปาล์มน้ำมัน	อายุ	ปี	เนื้อที่ประมาณ	ไร่
	<input type="checkbox"/>	พื้นที่อื่นๆ (ระบุ)			เนื้อที่ประมาณ	ไร่
ประเภทพื้นที่	<input type="checkbox"/>	ป่าอนุรักษ์ชื่อ อุทยานแห่งชาติเขาชะเมา-เขาวง				
	<input type="checkbox"/>	ป่าสงวนแห่งชาติชื่อ				
	<input type="checkbox"/>	พื้นที่อื่นๆ (ระบุ)				
ที่ตั้ง	ชื่อหมู่บ้าน/ชุมชน					
	หมู่ที่	ตำบล	อำเภอ	จังหวัด		

ค่าพิกัดกลางแปลง	โดยประมาณ(ส่วนภูมิสารสนเทศ)	ในพื้นที่
UTM WGS 84 Easting 795899 m.E.	UTM WGS 84 <input type="text"/> 47 Easting <input type="text"/>	m.E.
ZONE 47 Northing 1428614 m.N.	ZONE <input type="text"/> 48 Northing <input type="text"/>	m.N.

ผลการดำเนินการ ตรวจสอบพื้นที่แล้ว พบว่า.....

<input type="checkbox"/> อยู่ในแปลงพิสูจน์สิทธิ์ 30 มิ.ย. 41	<input type="checkbox"/> อยู่ระหว่างการดำเนินการตามมาตรา 22	<input type="checkbox"/> ดำเนินการตามมาตรา 22 แล้ว
<input type="checkbox"/> ไม่อยู่ในแปลงพิสูจน์สิทธิ์ 30 มิ.ย. 41	<input type="checkbox"/> อยู่ระหว่างการดำเนินการตามมาตรา 25	<input type="checkbox"/> ดำเนินการตามมาตรา 25 แล้ว

*มาตรา 22 พระราชบัญญัติอุทยานแห่งชาติ พ.ศ.2504 **มาตรา 25 พระราชบัญญัติป่าสงวนแห่งชาติ พ.ศ.2535

ภาพประกอบ (ถ่ายจากพิกัดกลางแปลงหมุนรอบ 4 ทิศ)

เหนือ R10130024N



ใต้ R10130024S



ตะวันออก R10130024E



ตะวันตก R10130024W



ผู้รับผิดชอบ(หน่วยงาน)

ลงชื่อ	(ผู้สำรวจ)	ลงชื่อ	(ผู้รับผิดชอบพื้นที่)
()		()	
ตำแหน่ง		ตำแหน่ง	
วันที่		วันที่	

วันที่รายงาน --

ครั้งที่รายงาน 01

รหัส R10130025

**แบบฟอร์มแสดงผลการดำเนินงานตรวจสอบพื้นที่ปลูกยางพาราและปาล์มน้ำมันในพื้นที่ป่าอนุรักษ์
สำนักบริหารพื้นที่อนุรักษ์ที่ 2 (ศรีราชา)**

การใช้ที่ดิน ยางพารา อายุ ปี เนื้อที่ประมาณ ไร่
 ปาล์มน้ำมัน อายุ ปี เนื้อที่ประมาณ ไร่
 พื้นที่อื่นๆ (ระบุ) เนื้อที่ประมาณ ไร่

ประเภทพื้นที่ ป่าอนุรักษ์ชื่อ อุทยานแห่งชาติเขาชะเมา-เขาวง
 ป่าสงวนแห่งชาติชื่อ
 พื้นที่อื่นๆ (ระบุ)

ที่ตั้ง ชื่อหมู่บ้าน/ชุมชน หมู่ที่ ตำบล อำเภอ จังหวัด

ค่าพิกัดกลางแปลง โดยประมาณ(ส่วนภูมิสารสนเทศ) ในพื้นที่





UTM WGS 84 Easting 801388 m.E.	UTM WGS 84 <input type="text"/> 47 Easting <input type="text"/> m.E.
ZONE 47 Northing 1429032 m.N.	ZONE <input type="text"/> 48 Northing <input type="text"/> m.N.

ผลการดำเนินการ ตรวจสอบพื้นที่แล้ว พบว่า.....

<input type="checkbox"/> อยู่ในแปลงพิสูจน์สิทธิ์ 30 มิ.ย. 41	<input type="checkbox"/> อยู่ระหว่างการดำเนินการตามมาตรา 22	<input type="checkbox"/> ดำเนินการตามมาตรา 22 แล้ว
<input type="checkbox"/> ไม่อยู่ในแปลงพิสูจน์สิทธิ์ 30 มิ.ย. 41	<input type="checkbox"/> อยู่ระหว่างการดำเนินการตามมาตรา 25	<input type="checkbox"/> ดำเนินการตามมาตรา 25 แล้ว

*มาตรา 22 พระราชบัญญัติอุทยานแห่งชาติ พ.ศ.2504 **มาตรา 25 พระราชบัญญัติป่าสงวนแห่งชาติ พ.ศ.2535

ภาพประกอบ (ถ่ายจากพิกัดกลางแปลงหมุนรอบ 4 ทิศ)

เหนือ R10130025N	ใต้ R10130025S
	
ตะวันออก R10130025E	ตะวันตก R10130025W
	

ผู้รับผิดชอบ(หน่วยงาน)

ลงชื่อ(ผู้สำรวจ)	ลงชื่อ(ผู้รับผิดชอบพื้นที่)
()	()
ตำแหน่ง	ตำแหน่ง
วันที่	วันที่

แบบฟอร์มแสดงผลการดำเนินงานตรวจสอบพื้นที่ปลูกยางพาราและปาล์มน้ำมันในพื้นที่ป่าอนุรักษ์

สำนักบริหารพื้นที่อนุรักษ์ที่ 2 (ศรีราชา)

การใช้ที่ดิน ยางพารา อายุ ปี เนื้อที่ประมาณ ไร่
 ปาล์มน้ำมัน อายุ ปี เนื้อที่ประมาณ ไร่
 พื้นที่อื่นๆ (ระบุ) เนื้อที่ประมาณ ไร่

ประเภทพื้นที่ ป่าอนุรักษ์ชื่อ อุทยานแห่งชาติเขาชะเมา-เขาวง
 ป่าสงวนแห่งชาติชื่อ

ที่ตั้ง ชื่อหมู่บ้าน/ชุมชน หมู่ที่ ตำบล อำเภอ จังหวัด

ค่าพิกัดกลางแปลง โดยประมาณ(ส่วนภูมิสารสนเทศ) ในพื้นที่

UTM WGS 84 Easting 801550 m.E. UTM WGS 84 47 Easting m.E.
ZONE 47 Northing 1429537 m.N. ZONE 48 Northing m.N.

ผลการดำเนินการ ตรวจสอบพื้นที่แล้ว พบว่า.....

อยู่ในแปลงพิสูจน์สิทธิ์ 30 มิ.ย. 41 อยู่ระหว่างการดำเนินการตามมาตรา 22 ดำเนินการตามมาตรา 22 แล้ว
 ไม่อยู่ในแปลงพิสูจน์สิทธิ์ 30 มิ.ย. 41 อยู่ระหว่างการดำเนินการตามมาตรา 25 ดำเนินการตามมาตรา 25 แล้ว

*มาตรา 22 พระราชบัญญัติอุทยานแห่งชาติ พ.ศ.2504 **มาตรา 25 พระราชบัญญัติป่าสงวนแห่งชาติ พ.ศ.2535

ภาพประกอบ (ถ่ายจากพิกัดกลางแปลงหมุนรอบ 4 ทิศ)

เหนือ R10130027N



ใต้ R10130027S



ตะวันออก R10130027E



ตะวันตก R10130027W



ผู้รับผิดชอบ(หน่วยงาน)

ลงชื่อ(ผู้สำรวจ)

ลงชื่อ(ผู้รับผิดชอบพื้นที่)

()

()

ตำแหน่ง

ตำแหน่ง

วันที่

วันที่

แบบฟอร์มแสดงผลการดำเนินงานตรวจสอบพื้นที่ปลูกยางพาราและปาล์มน้ำมันในพื้นที่ป่าอนุรักษ์
 สำนักบริหารพื้นที่อนุรักษ์ที่ 2 (ศรีราชา)

การใช้ที่ดิน ยางพารา อายุ ปี เนื้อที่ประมาณ ไร่
 ปาล์มน้ำมัน อายุ ปี เนื้อที่ประมาณ ไร่
 พื้นที่อื่นๆ (ระบุ) เนื้อที่ประมาณ ไร่

ประเภทพื้นที่ ป่าอนุรักษ์ชื่อ อุทยานแห่งชาติเขาชะเมา-เขาวง
 ป่าสงวนแห่งชาติชื่อ
 พื้นที่อื่นๆ (ระบุ)

ที่ตั้ง ชื่อหมู่บ้าน/ชุมชน หมู่ที่ ตำบล อำเภอ จังหวัด

ค่าพิกัดกลางแปลง โดยประมาณ(ส่วนภูมิสารสนเทศ) ในพื้นที่

UTM WGS 84 Easting 801662 m.E. UTM WGS 84 47 Easting m.E.
 ZONE 47 Northing 1429922 m.N. ZONE 48 Northing m.N.

ผลการดำเนินการ ตรวจสอบพื้นที่แล้ว พบว่า.....

อยู่ในแปลงพิสูจน์สิทธิ์ 30 มิ.ย. 41 อยู่ระหว่างการดำเนินการตามมาตรา 22 ดำเนินการตามมาตรา 22 แล้ว
 ไม่อยู่ในแปลงพิสูจน์สิทธิ์ 30 มิ.ย. 41 อยู่ระหว่างการดำเนินการตามมาตรา 25 ดำเนินการตามมาตรา 25 แล้ว

*มาตรา 22 พระราชบัญญัติอุทยานแห่งชาติ พ.ศ.2504 **มาตรา 25 พระราชบัญญัติป่าสงวนแห่งชาติ พ.ศ.2535

ภาพประกอบ (ถ่ายจากพิกัดกลางแปลงหมุนรอบ 4 ทิศ)

เหนือ R10130028N



ใต้ R10130028S



ตะวันออก R10130028E



ตะวันตก R10130028W



ผู้รับผิดชอบ(หน่วยงาน)

ลงชื่อ(ผู้สำรวจ)

ลงชื่อ(ผู้รับผิดชอบพื้นที่)

()

()

ตำแหน่ง

ตำแหน่ง

วันที่

วันที่

วันที่รายงาน --

ครั้งที่รายงาน 01

รหัส R10130029

แบบฟอร์มแสดงผลการดำเนินงานตรวจสอบพื้นที่ปลูกยางพาราและปาล์มน้ำมันในพื้นที่ป่าอนุรักษ์

สำนักบริหารพื้นที่อนุรักษ์ที่ 2 (ศรีราชา)

การใช้ที่ดิน ยางพารา อายุ ปี เนื้อที่ประมาณ ไร่
 ปาล์มน้ำมัน อายุ ปี เนื้อที่ประมาณ ไร่
 พื้นที่อื่นๆ (ระบุ) เนื้อที่ประมาณ ไร่

ประเภทพื้นที่ ป่าอนุรักษ์ชื่อ อุทยานแห่งชาติเขาชะเมา-เขาวง
 ป่าสงวนแห่งชาติชื่อ

ที่ตั้ง ชื่อหมู่บ้าน/ชุมชน หมู่ที่ ตำบล อำเภอ จังหวัด

ค่าพิกัดกลางแปลง โดยประมาณ(ส่วนภูมิสารสนเทศ) ในพื้นที่


UTM WGS 84 Easting 800684 m.E. UTM WGS 84 47 Easting m.E.
 ZONE 47 Northing 1434891 m.N. ZONE 48 Northing m.N.

ผลการดำเนินการ ตรวจสอบพื้นที่แล้ว พบว่า.....

อยู่ในแปลงพิสูจน์สิทธิ์ 30 มิ.ย. 41 อยู่ระหว่างการดำเนินการตามมาตรา 22 ดำเนินการตามมาตรา 22 แล้ว
 ไม่อยู่ในแปลงพิสูจน์สิทธิ์ 30 มิ.ย. 41 อยู่ระหว่างการดำเนินการตามมาตรา 25 ดำเนินการตามมาตรา 25 แล้ว

*มาตรา 22 พระราชบัญญัติอุทยานแห่งชาติ พ.ศ.2504 **มาตรา 25 พระราชบัญญัติป่าสงวนแห่งชาติ พ.ศ.2535

ภาพประกอบ (ถ่ายจากพิกัดกลางแปลงหมุนรอบ 4 ทิศ)

เหนือ R10130029N 	ใต้ R10130029S 
ตะวันออก R10130029E 	ตะวันตก R10130029W 

ผู้รับผิดชอบ(หน่วยงาน)

ลงชื่อ(ผู้สำรวจ) ลงชื่อ(ผู้รับผิดชอบพื้นที่)
 () ()

ตำแหน่ง

วันที่

วันที่รายงาน --

ครั้งที่รายงาน 01

รหัส R10130030

แบบฟอร์มแสดงผลการดำเนินงานตรวจสอบพื้นที่ปลูกยางพาราและปาล์มน้ำมันในพื้นที่ป่าอนุรักษ์

สำนักบริหารพื้นที่อนุรักษ์ที่ 2 (ศรีราชา)

การใช้ที่ดิน ยางพารา อายุ ปี เนื้อที่ประมาณ ไร่
 ปาล์มน้ำมัน อายุ ปี เนื้อที่ประมาณ ไร่
 พื้นที่อื่นๆ (ระบุ) เนื้อที่ประมาณ ไร่

ประเภทพื้นที่ ป่าอนุรักษ์ชื่อ อุทยานแห่งชาติเขาชะเมา-เขาวง
 ป่าสงวนแห่งชาติชื่อ

ที่ตั้ง พื้นที่อื่นๆ (ระบุ) ชื่อหมู่บ้าน/ชุมชน หมู่ที่ ตำบล อำเภอ จังหวัด

ค่าพิกัดกลางแปลง โดยประมาณ(ส่วนภูมิสารสนเทศ) ในพื้นที่
UTM WGS 84 Easting 799653 m.E. UTM WGS 84 47 Easting m.E.
ZONE 47 Northing 1436221 m.N. ZONE 48 Northing m.N.

ผลการดำเนินการ ตรวจสอบพื้นที่แล้ว พบว่า.....
 อยู่ในแปลงพิสูจน์สิทธิ์ 30 มิ.ย. 41 อยู่ระหว่างการดำเนินการตามมาตรา 22 ดำเนินการตามมาตรา 22 แล้ว
 ไม่อยู่ในแปลงพิสูจน์สิทธิ์ 30 มิ.ย. 41 อยู่ระหว่างการดำเนินการตามมาตรา 25 ดำเนินการตามมาตรา 25 แล้ว

*มาตรา 22 พระราชบัญญัติอุทยานแห่งชาติ พ.ศ.2504 **มาตรา 25 พระราชบัญญัติป่าสงวนแห่งชาติ พ.ศ.2535

ภาพประกอบ (ถ่ายจากพิกัดกลางแปลงหมุนรอบ 4 ทิศ)

เหนือ R10130030N



ใต้ R10130030S



ตะวันออก R10130030E



ตะวันตก R10130030W



ผู้รับผิดชอบ(หน่วยงาน)

ลงชื่อ(ผู้สำรวจ)

()

ตำแหน่ง

วันที่

ลงชื่อ(ผู้รับผิดชอบพื้นที่)

()

ตำแหน่ง

วันที่

แบบฟอร์มแสดงผลการดำเนินงานตรวจสอบพื้นที่ปลูกยางพาราและปาล์มน้ำมันในพื้นที่ป่าอนุรักษ์

สำนักบริหารพื้นที่อนุรักษ์ที่ 2 (ศรีราชา)

การใช้ที่ดิน ยางพารา อายุ ปี เนื้อที่ประมาณ ไร่
 ปาล์มน้ำมัน อายุ ปี เนื้อที่ประมาณ ไร่
 พื้นที่อื่นๆ (ระบุ) เนื้อที่ประมาณ ไร่

ประเภทพื้นที่ ป่าอนุรักษ์ชื่อ อุทยานแห่งชาติเขาชะเมา-เขาวง
 ป่าสงวนแห่งชาติชื่อ
 พื้นที่อื่นๆ (ระบุ)

ที่ตั้ง ชื่อหมู่บ้าน/ชุมชน หมู่ที่ ตำบล อำเภอ จังหวัด

ค่าพิกัดกลางแปลง โดยประมาณ(ส่วนภูมิสารสนเทศ) ในพื้นที่
UTM WGS 84 Easting 792846 m.E. UTM WGS 84 □ 47 Easting □□□□□□□ m.E.
ZONE 47 Northing 1436290 m.N. ZONE □ 48 Northing □□□□□□□□ m.N.

ผลการดำเนินการ ตรวจสอบพื้นที่แล้ว พบว่า.....
 อยู่ในแปลงพิสูจน์สิทธิ์ 30 มิ.ย. 41 อยู่ระหว่างการดำเนินการตามมาตรา 22 ดำเนินการตามมาตรา 22 แล้ว
 ไม่อยู่ในแปลงพิสูจน์สิทธิ์ 30 มิ.ย. 41 อยู่ระหว่างการดำเนินการตามมาตรา 25 ดำเนินการตามมาตรา 25 แล้ว
*มาตรา 22 พระราชบัญญัติอุทยานแห่งชาติ พ.ศ.2504 **มาตรา 25 พระราชบัญญัติป่าสงวนแห่งชาติ พ.ศ.2535

ภาพประกอบ (ถ่ายจากพิกัดกลางแปลงหมุนรอบ 4 ทิศ)

เหนือ R10130031N



ใต้ R10130031S



ตะวันออก R10130031E



ตะวันตก R10130031W



ผู้รับผิดชอบ(หน่วยงาน)
ลงชื่อ(ผู้สำรวจ) ลงชื่อ(ผู้รับผิดชอบพื้นที่)
() ()
ตำแหน่ง ตำแหน่ง
วันที่ วันที่

แบบฟอร์มแสดงผลการดำเนินงานตรวจสอบพื้นที่ปลูกยางพาราและปาล์มน้ำมันในพื้นที่ป่าอนุรักษ์ สำนักบริหารพื้นที่อนุรักษ์ที่ 2 (ศรีราชา)

การใช้ที่ดิน ยางพารา อายุ ปี เนื้อที่ประมาณ ไร่
 ปาล์มน้ำมัน อายุ ปี เนื้อที่ประมาณ ไร่
 พื้นที่อื่นๆ (ระบุ) เนื้อที่ประมาณ ไร่

ประเภทพื้นที่ ป่าอนุรักษ์ชื่อ อุทยานแห่งชาติเขาชะเมา-เขาวง
 ป่าสงวนแห่งชาติชื่อ

พื้นที่อื่นๆ (ระบุ)

ที่ตั้ง ชื่อหมู่บ้าน/ชุมชน หมู่ที่ ตำบล อำเภอ จังหวัด

ค่าพิกัดกลางแปลง โดยประมาณ(ส่วนภูมิสารสนเทศ) **ในพื้นที่**

UTM WGS 84 Easting 791888 m.E. UTM WGS 84 47 Easting m.E.
ZONE 47 Northing 1436771 m.N. ZONE 48 Northing m.N.

ผลการดำเนินการ ตรวจสอบพื้นที่แล้ว พบว่า.....

อยู่ในแปลงพิสูจน์สิทธิ์ 30 มิ.ย. 41 อยู่ระหว่างการดำเนินการตามมาตรา 22 ดำเนินการตามมาตรา 22 แล้ว
 ไม่อยู่ในแปลงพิสูจน์สิทธิ์ 30 มิ.ย. 41 อยู่ระหว่างการดำเนินการตามมาตรา 25 ดำเนินการตามมาตรา 25 แล้ว

*มาตรา 22 พระราชบัญญัติอุทยานแห่งชาติ พ.ศ.2504 **มาตรา 25 พระราชบัญญัติป่าสงวนแห่งชาติ พ.ศ.2535

ภาพประกอบ (ถ่ายจากพิกัดกลางแปลงหมุนรอบ 4 ทิศ)

เหนือ R10130032N



ใต้ R10130032S



ตะวันออก R10130032E



ตะวันตก R10130032W



ผู้รับผิดชอบ(หน่วยงาน)

ลงชื่อ(ผู้สำรวจ) ลงชื่อ(ผู้รับผิดชอบพื้นที่)
(.....) (.....)
ตำแหน่ง ตำแหน่ง

วันที่ วันที่

แบบฟอร์มแสดงผลการดำเนินงานตรวจสอบพื้นที่ปลูกยางพาราและปาล์มน้ำมันในพื้นที่ป่าอนุรักษ์

สำนักบริหารพื้นที่อนุรักษ์ที่ 2 (ศรีราชา)

การใช้ที่ดิน ยางพารา อายุ ปี เนื้อที่ประมาณ ไร่
 ปาล์มน้ำมัน อายุ ปี เนื้อที่ประมาณ ไร่
 พื้นที่อื่นๆ (ระบุ) เนื้อที่ประมาณ ไร่

ประเภทพื้นที่ ป่าอนุรักษ์ชื่อ อุทยานแห่งชาติเขาชะเมา-เขาวง
 ป่าสงวนแห่งชาติชื่อ
 พื้นที่อื่นๆ (ระบุ)

ที่ตั้ง ชื่อหมู่บ้าน/ชุมชน หมู่ที่ ตำบล อำเภอ จังหวัด

ค่าพิกัดกลางแปลง โดยประมาณ(ส่วนภูมิสารสนเทศ) ในพื้นที่
 UTM WGS 84 Easting 791301 m.E. UTM WGS 84 47 Easting m.E.
 ZONE 47 Northing 1436872 m.N. ZONE 48 Northing m.N.

ผลการดำเนินการ ตรวจสอบพื้นที่แล้ว พบว่า.....

อยู่ในแปลงพิสูจน์สิทธิ์ 30 มิ.ย. 41 อยู่ระหว่างการดำเนินการตามมาตรา 22 ดำเนินการตามมาตรา 22 แล้ว
 ไม่อยู่ในแปลงพิสูจน์สิทธิ์ 30 มิ.ย. 41 อยู่ระหว่างการดำเนินการตามมาตรา 25 ดำเนินการตามมาตรา 25 แล้ว

*มาตรา 22 พระราชบัญญัติอุทยานแห่งชาติ พ.ศ.2504

**มาตรา 25 พระราชบัญญัติป่าสงวนแห่งชาติ พ.ศ.2535

ภาพประกอบ (ถ่ายจากพิกัดกลางแปลงหมุนรอบ 4 ทิศ)

เหนือ R10130033N



ใต้ R10130033S



ตะวันออก R10130033E



ตะวันตก R10130033W



ผู้รับผิดชอบ(หน่วยงาน)

ลงชื่อ (ผู้สำรวจ)

ลงชื่อ (ผู้รับผิดชอบพื้นที่)

()

()

ตำแหน่ง

ตำแหน่ง

วันที่

วันที่

แบบฟอร์มแสดงผลการดำเนินงานตรวจสอบพื้นที่ปลูกยางพาราและปาล์มน้ำมันในพื้นที่ป่าอนุรักษ์
 สำนักบริหารพื้นที่อนุรักษ์ที่ 2 (ศรีราชา)

การใช้ที่ดิน ยางพารา อายุ ปี เนื้อที่ประมาณ ไร่
 ปาล์มน้ำมัน อายุ ปี เนื้อที่ประมาณ ไร่
 พื้นที่อื่นๆ (ระบุ) เนื้อที่ประมาณ ไร่

ประเภทพื้นที่ ป่าอนุรักษ์ชื่อ อุทยานแห่งชาติเขาชะเมา-เขาวง
 ป่าสงวนแห่งชาติชื่อ
 พื้นที่อื่นๆ (ระบุ)

ที่ตั้ง ชื่อหมู่บ้าน/ชุมชน หมู่ที่ ตำบล อำเภอ จังหวัด

ค่าพิกัดกลางแปลง โดยประมาณ(ส่วนภูมิสารสนเทศ) ในพื้นที่

UTM WGS 84 Easting 791788 m.E. UTM WGS 84 47 Easting m.E.
 ZONE 47 Northing 1437388 m.N. ZONE 48 Northing m.N.

ผลการดำเนินการ ตรวจสอบพื้นที่แล้ว พบว่า.....

อยู่ในแปลงพิสูจน์สิทธิ์ 30 มิ.ย. 41 อยู่ระหว่างการดำเนินการตามมาตรา 22 ดำเนินการตามมาตรา 22 แล้ว
 ไม่อยู่ในแปลงพิสูจน์สิทธิ์ 30 มิ.ย. 41 อยู่ระหว่างการดำเนินการตามมาตรา 25 ดำเนินการตามมาตรา 25 แล้ว

*มาตรา 22 พระราชบัญญัติอุทยานแห่งชาติ พ.ศ.2504 **มาตรา 25 พระราชบัญญัติป่าสงวนแห่งชาติ พ.ศ.2535

ภาพประกอบ (ถ่ายจากพิกัดกลางแปลงหมุนรอบ 4 ทิศ)

เหนือ R10130034N



ใต้ R10130034S



ตะวันออก R10130034E



ตะวันตก R10130034W



ผู้รับผิดชอบ(หน่วยงาน)

ลงชื่อ(ผู้สำรวจ)

ลงชื่อ(ผู้รับผิดชอบพื้นที่)

()

()

ตำแหน่ง

ตำแหน่ง

วันที่

วันที่

แบบฟอร์มแสดงผลการดำเนินงานตรวจสอบพื้นที่ปลูกยางพาราและปาล์มน้ำมันในพื้นที่ป่าอนุรักษ์

สำนักบริหารพื้นที่อนุรักษ์ที่ 2 (ศรีราชา)

การใช้ที่ดิน ยางพารา อายุ ปี เนื้อที่ประมาณ ไร่
 ปาล์มน้ำมัน อายุ ปี เนื้อที่ประมาณ ไร่
 พื้นที่อื่นๆ (ระบุ) เนื้อที่ประมาณ ไร่

ประเภทพื้นที่ ป่าอนุรักษ์ชื่อ อุทยานแห่งชาติเขาชะเมา-เขาวง
 ป่าสงวนแห่งชาติชื่อ
 พื้นที่อื่นๆ (ระบุ)

ที่ตั้ง ชื่อหมู่บ้าน/ชุมชน หมู่ที่ ตำบล อำเภอ จังหวัด

ค่าพิกัดกลางแปลง โดยประมาณ(ส่วนภูมิสารสนเทศ) ในพื้นที่

UTM WGS 84 Easting 799467 m.E. UTM WGS 84 47 Easting m.E.
 ZONE 47 Northing 1437409 m.N. ZONE 48 Northing m.N.

ผลการดำเนินการ ตรวจสอบพื้นที่แล้ว พบว่า.....

อยู่ในแปลงพิสูจน์สิทธิ์ 30 มิ.ย. 41 อยู่ระหว่างการดำเนินการตามมาตรา 22 ดำเนินการตามมาตรา 22 แล้ว
 ไม่อยู่ในแปลงพิสูจน์สิทธิ์ 30 มิ.ย. 41 อยู่ระหว่างการดำเนินการตามมาตรา 25 ดำเนินการตามมาตรา 25 แล้ว

*มาตรา 22 พระราชบัญญัติอุทยานแห่งชาติ พ.ศ.2504 **มาตรา 25 พระราชบัญญัติป่าสงวนแห่งชาติ พ.ศ.2535

ภาพประกอบ (ถ่ายจากพิกัดกลางแปลงหมุนรอบ 4 ทิศ)

เหนือ R10130035N



ใต้ R10130035S



ตะวันออก R10130035E



ตะวันตก R10130035W



ผู้รับผิดชอบ(หน่วยงาน)

ลงชื่อ(ผู้สำรวจ)

ลงชื่อ(ผู้รับผิดชอบพื้นที่)

()

()

ตำแหน่ง

ตำแหน่ง

วันที่

วันที่

แบบฟอร์มแสดงผลการดำเนินงานตรวจสอบพื้นที่ปลูกยางพาราและปาล์มน้ำมันในพื้นที่ป่าอนุรักษ์

สำนักบริหารพื้นที่อนุรักษ์ที่ 2 (ศรีราชา)

การใช้ที่ดิน ยางพารา อายุ ปี เนื้อที่ประมาณ ไร่

ปาล์มน้ำมัน อายุ ปี เนื้อที่ประมาณ ไร่

พื้นที่อื่นๆ (ระบุ) เนื้อที่ประมาณ ไร่

ประเภทพื้นที่ ป่าอนุรักษ์ชื่อ อุทยานแห่งชาติเขาชะเมา-เขาวง

ป่าสงวนแห่งชาติชื่อ

พื้นที่อื่นๆ (ระบุ)

ที่ตั้ง ชื่อหมู่บ้าน/ชุมชน หมู่ที่ ตำบล อำเภอ จังหวัด

ค่าพิกัดกลางแปลง โดยประมาณ(ส่วนภูมิสารสนเทศ) ในพื้นที่

UTM WGS 84 Easting 799791 m.E. UTM WGS 84 47 Easting m.E.

ZONE 47 Northing 1437449 m.N. ZONE 48 Northing m.N.

ผลการดำเนินการ ตรวจสอบพื้นที่แล้ว พบว่า.....

อยู่ในแปลงพิสูจน์สิทธิ์ 30 มิ.ย. 41 อยู่ระหว่างการดำเนินการตามมาตรา 22 ดำเนินการตามมาตรา 22 แล้ว

ไม่อยู่ในแปลงพิสูจน์สิทธิ์ 30 มิ.ย. 41 อยู่ระหว่างการดำเนินการตามมาตรา 25 ดำเนินการตามมาตรา 25 แล้ว

*มาตรา 22 พระราชบัญญัติอุทยานแห่งชาติ พ.ศ.2504 **มาตรา 25 พระราชบัญญัติป่าสงวนแห่งชาติ พ.ศ.2535

ภาพประกอบ (ถ่ายจากพิกัดกลางแปลงหมุนรอบ 4 ทิศ)

เหนือ R10130036N



ใต้ R10130036S



ตะวันออก R10130036E



ตะวันตก R10130036W



ผู้รับผิดชอบ(หน่วยงาน)

ลงชื่อ(ผู้สำรวจ)
()

ลงชื่อ(ผู้รับผิดชอบพื้นที่)
()

ตำแหน่ง

ตำแหน่ง

วันที่

วันที่

แบบฟอร์มแสดงผลการดำเนินงานตรวจสอบพื้นที่ปลูกยางพาราและปาล์มน้ำมันในพื้นที่ป่าอนุรักษ์
สำนักบริหารพื้นที่อนุรักษ์ที่ 2 (ศรีราชา)

การใช้ที่ดิน ยางพารา อายุ ปี เนื้อที่ประมาณ ไร่
 ปาล์มน้ำมัน อายุ ปี เนื้อที่ประมาณ ไร่
 พื้นที่อื่นๆ (ระบุ) เนื้อที่ประมาณ ไร่

ประเภทพื้นที่ ป่าอนุรักษ์ชื่อ อุทยานแห่งชาติเขาชะเมา-เขาวง
 ป่าสงวนแห่งชาติชื่อ
 พื้นที่อื่นๆ (ระบุ)

ที่ตั้ง ชื่อหมู่บ้าน/ชุมชน หมู่ที่ ตำบล อำเภอ จังหวัด

ค่าพิกัดกลางแปลง โดยประมาณ(ส่วนภูมิสารสนเทศ) ในพื้นที่
UTM WGS 84 Easting 791571 m.E. UTM WGS 84 47 Easting m.E.
ZONE 47 Northing 1438066 m.N. ZONE 48 Northing m.N.

ผลการดำเนินการ ตรวจสอบพื้นที่แล้ว พบว่า.....

อยู่ในแปลงพิสูจน์สิทธิ์ 30 มิ.ย. 41 อยู่ระหว่างการดำเนินการตามมาตรา 22 ดำเนินการตามมาตรา 22 แล้ว
 ไม่อยู่ในแปลงพิสูจน์สิทธิ์ 30 มิ.ย. 41 อยู่ระหว่างการดำเนินการตามมาตรา 25 ดำเนินการตามมาตรา 25 แล้ว

*มาตรา 22 พระราชบัญญัติอุทยานแห่งชาติ พ.ศ.2504

**มาตรา 25 พระราชบัญญัติป่าสงวนแห่งชาติ พ.ศ.2535

ภาพประกอบ (ถ่ายจากพิกัดกลางแปลงหมุนรอบ 4 ทิศ)

เหนือ R10130037N



ใต้ R10130037S



ตะวันออก R10130037E



ตะวันตก R10130037W



ผู้รับผิดชอบ(หน่วยงาน)

ลงชื่อ(ผู้สำรวจ)

ลงชื่อ(ผู้รับผิดชอบพื้นที่)

()

()

ตำแหน่ง

ตำแหน่ง

วันที่

วันที่

แบบฟอร์มแสดงผลการดำเนินงานตรวจสอบพื้นที่ปลูกยางพาราและปาล์มน้ำมันในพื้นที่ป่าอนุรักษ์

สำนักบริหารพื้นที่อนุรักษ์ที่ 2 (ศรีราชา)

การใช้ที่ดิน ยางพารา อายุ ปี เนื้อที่ประมาณ ไร่
 ปาล์มน้ำมัน อายุ ปี เนื้อที่ประมาณ ไร่
 พื้นที่อื่นๆ (ระบุ) เนื้อที่ประมาณ ไร่

ประเภทพื้นที่ ป่าอนุรักษ์ชื่อ อุทยานแห่งชาติเขาชะเมา-เขาวง
 ป่าสงวนแห่งชาติชื่อ
 พื้นที่อื่นๆ (ระบุ)

ที่ตั้ง ชื่อหมู่บ้าน/ชุมชน หมู่ที่ ตำบล อำเภอ จังหวัด

ค่าพิกัดกลางแปลง โดยประมาณ(ส่วนภูมิสารสนเทศ) ในพื้นที่

UTM WGS 84 Easting	797851 m.E.	UTM WGS 84	<input type="checkbox"/> 47 Easting	<input type="checkbox"/> <input type="checkbox"/> <input type="checkbox"/> <input type="checkbox"/> <input type="checkbox"/> <input type="checkbox"/> m.E.
ZONE 47	Northing	1438412 m.N.	ZONE <input type="checkbox"/> 48	Northing <input type="checkbox"/> <input type="checkbox"/> <input type="checkbox"/> <input type="checkbox"/> <input type="checkbox"/> <input type="checkbox"/> m.N.

ผลการดำเนินการ ตรวจสอบพื้นที่แล้ว พบว่า.....

- | | | |
|---|---|--|
| <input type="checkbox"/> อยู่ในแปลงพิสูจน์สิทธิ์ 30 มิ.ย. 41 | <input type="checkbox"/> อยู่ระหว่างการดำเนินการตามมาตรา 22 | <input type="checkbox"/> ดำเนินการตามมาตรา 22 แล้ว |
| <input type="checkbox"/> ไม่อยู่ในแปลงพิสูจน์สิทธิ์ 30 มิ.ย. 41 | <input type="checkbox"/> อยู่ระหว่างการดำเนินการตามมาตรา 25 | <input type="checkbox"/> ดำเนินการตามมาตรา 25 แล้ว |

*มาตรา 22 พระราชบัญญัติอุทยานแห่งชาติ พ.ศ.2504

**มาตรา 25 พระราชบัญญัติป่าสงวนแห่งชาติ พ.ศ.2535

ภาพประกอบ (ถ่ายจากพิกัดกลางแปลงหมุนรอบ 4 ทิศ)

เหนือ R10130038N



ใต้ R10130038S



ตะวันออก R10130038E



ตะวันตก R10130038W



ผู้รับผิดชอบ(หน่วยงาน)

ลงชื่อ(ผู้สำรวจ)

ลงชื่อ(ผู้รับผิดชอบพื้นที่)

()

()

ตำแหน่ง

ตำแหน่ง

วันที่

วันที่

แบบฟอร์มแสดงผลการดำเนินงานตรวจสอบพื้นที่ปลูกยางพาราและปาล์มน้ำมันในพื้นที่ป่าอนุรักษ์

สำนักบริหารพื้นที่อนุรักษ์ที่ 2 (ศรีราชา)

การใช้ที่ดิน ยางพารา อายุ ปี เนื้อที่ประมาณ ไร่ ปาล์มน้ำมัน อายุ ปี เนื้อที่ประมาณ ไร่ พื้นที่อื่นๆ (ระบุ) เนื้อที่ประมาณ ไร่ประเภทพื้นที่ ป่าอนุรักษ์ชื่อ อุทยานแห่งชาติเขาชะเมา-เขาวง ป่าสงวนแห่งชาติชื่อ พื้นที่อื่นๆ (ระบุ)

ที่ตั้ง ชื่อหมู่บ้าน/ชุมชน หมู่ที่ ตำบล อำเภอ จังหวัด

ค่าพิกัดกลางแปลง โดยประมาณ(ส่วนภูมิสารสนเทศ) ในพื้นที่

UTM WGS 84 Easting 797599 m.E. UTM WGS 84 47 Easting m.E.ZONE 47 Northing 1438542 m.N. ZONE 48 Northing m.N.ผลการดำเนินการ ตรวจสอบพื้นที่แล้ว พบว่า..... อยู่ในแปลงพิสูจน์สิทธิ์ 30 มิ.ย. 41 อยู่ระหว่างการดำเนินการตามมาตรา 22 ดำเนินการตามมาตรา 22 แล้ว ไม่อยู่ในแปลงพิสูจน์สิทธิ์ 30 มิ.ย. 41 อยู่ระหว่างการดำเนินการตามมาตรา 25 ดำเนินการตามมาตรา 25 แล้ว

*มาตรา 22 พระราชบัญญัติอุทยานแห่งชาติ พ.ศ.2504

**มาตรา 25 พระราชบัญญัติป่าสงวนแห่งชาติ พ.ศ.2535

ภาพประกอบ (ถ่ายจากพิกัดกลางแปลงหมุนรอบ 4 ทิศ)

เหนือ R10130039N



ใต้ R10130039S



ตะวันออก R10130039E



ตะวันตก R10130039W



ผู้รับผิดชอบ(หน่วยงาน)

ลงชื่อ(ผู้สำรวจ)

ลงชื่อ(ผู้รับผิดชอบพื้นที่)

()

()

ตำแหน่ง

ตำแหน่ง

วันที่

วันที่

แบบฟอร์มแสดงผลการดำเนินงานตรวจสอบพื้นที่ปลูกยางพาราและปาล์มน้ำมันในพื้นที่ป่าอนุรักษ์
สำนักบริหารพื้นที่อนุรักษ์ที่ 2 (ศรีราชา)

การใช้ที่ดิน ยางพารา อายุ ปี เนื้อที่ประมาณ ไร่
 ปาล์มน้ำมัน อายุ ปี เนื้อที่ประมาณ ไร่
 พื้นที่อื่นๆ (ระบุ) เนื้อที่ประมาณ ไร่
ประเภทพื้นที่ ป่าอนุรักษ์ชื่อ อุทยานแห่งชาติเขาชะเมา-เขาวง
 ป่าสงวนแห่งชาติชื่อ
 พื้นที่อื่นๆ (ระบุ)
ที่ตั้ง ชื่อหมู่บ้าน/ชุมชน หมู่ที่ ตำบล อำเภอ จังหวัด

ค่าพิกัดกลางแปลง โดยประมาณ(ส่วนภูมิสารสนเทศ) ในพื้นที่
UTM WGS 84 Easting 795886 m.E. UTM WGS 84 47 Easting m.E.
ZONE 47 Northing 1438701 m.N. ZONE 48 Northing m.N.

ผลการดำเนินการ ตรวจสอบพื้นที่แล้ว พบว่า.....
 อยู่ในแปลงพิสูจน์สิทธิ์ 30 มิ.ย. 41 อยู่ระหว่างการดำเนินการตามมาตรา 22 ดำเนินการตามมาตรา 22 แล้ว
 ไม่อยู่ในแปลงพิสูจน์สิทธิ์ 30 มิ.ย. 41 อยู่ระหว่างการดำเนินการตามมาตรา 25 ดำเนินการตามมาตรา 25 แล้ว
*มาตรา 22 พระราชบัญญัติอุทยานแห่งชาติ พ.ศ.2504 **มาตรา 25 พระราชบัญญัติป่าสงวนแห่งชาติ พ.ศ.2535

ภาพประกอบ (ถ่ายจากพิกัดกลางแปลงหมุนรอบ 4 ทิศ)



ผู้รับผิดชอบ(หน่วยงาน)
ลงชื่อ(ผู้สำรวจ) ลงชื่อ(ผู้รับผิดชอบพื้นที่)
() ()
ตำแหน่ง ตำแหน่ง
วันที่ วันที่

แบบฟอร์มแสดงผลการดำเนินงานตรวจสอบพื้นที่ปลูกยางพาราและปาล์มน้ำมันในพื้นที่ป่าอนุรักษ์

สำนักบริหารพื้นที่อนุรักษ์ที่ 2 (ศรีราชา)

การใช้ที่ดิน ยางพารา อายุ ปี เนื้อที่ประมาณ ไร่
 ปาล์มน้ำมัน อายุ ปี เนื้อที่ประมาณ ไร่
 พื้นที่อื่นๆ (ระบุ) เนื้อที่ประมาณ ไร่

ประเภทพื้นที่ ป่าอนุรักษ์ชื่อ อุทยานแห่งชาติเขาชะเมา-เขาวง
 ป่าสงวนแห่งชาติชื่อ
 พื้นที่อื่นๆ (ระบุ)

ที่ตั้ง ชื่อหมู่บ้าน/ชุมชน หมู่ที่ ตำบล อำเภอ จังหวัด

ค่าพิกัดกลางแปลง โดยประมาณ(ส่วนภูมิสารสนเทศ) ในพื้นที่

UTM WGS 84 Easting 792671 m.E. UTM WGS 84 47 Easting m.E.
 ZONE 47 Northing 1438778 m.N. ZONE 48 Northing m.N.

ผลการดำเนินการ ตรวจสอบพื้นที่แล้ว พบว่า.....

อยู่ในแปลงพิสูจน์สิทธิ์ 30 มิ.ย. 41 อยู่ระหว่างการดำเนินการตามมาตรา 22 ดำเนินการตามมาตรา 22 แล้ว
 ไม่อยู่ในแปลงพิสูจน์สิทธิ์ 30 มิ.ย. 41 อยู่ระหว่างการดำเนินการตามมาตรา 25 ดำเนินการตามมาตรา 25 แล้ว

*มาตรา 22 พระราชบัญญัติอุทยานแห่งชาติ พ.ศ.2504 **มาตรา 25 พระราชบัญญัติป่าสงวนแห่งชาติ พ.ศ.2535

ภาพประกอบ (ถ่ายจากพิกัดกลางแปลงหมุนรอบ 4 ทิศ)

เหนือ R10130042N



ใต้ R10130042S



ตะวันออก R10130042E



ตะวันตก R10130042W



ผู้รับผิดชอบ(หน่วยงาน)

ลงชื่อ(ผู้สำรวจ)

ลงชื่อ(ผู้รับผิดชอบพื้นที่)

()

()

ตำแหน่ง

ตำแหน่ง

วันที่

วันที่

วันที่รายงาน □□-□□-□□□□

ครั้งที่รายงาน 01

รหัส R10130044

แบบฟอร์มแสดงผลการดำเนินงานตรวจสอบพื้นที่ปลูกยางพาราและปาล์มน้ำมันในพื้นที่ป่าอนุรักษ์

สำนักบริหารพื้นที่อนุรักษ์ที่ 2 (ศรีราชา)

การใช้ที่ดิน ยางพารา อายุ ปี เนื้อที่ประมาณ ไร่
 ปาล์มน้ำมัน อายุ ปี เนื้อที่ประมาณ ไร่
 พื้นที่อื่นๆ (ระบุ) เนื้อที่ประมาณ ไร่

ประเภทพื้นที่ ป่าอนุรักษ์ชื่อ อุทยานแห่งชาติเขาชะเมา-เขาวง
 ป่าสงวนแห่งชาติชื่อ
 พื้นที่อื่นๆ (ระบุ)

ที่ตั้ง ชื่อหมู่บ้าน/ชุมชน หมู่ที่ ตำบล อำเภอ จังหวัด

ค่าพิกัดกลางแปลง โดยประมาณ(ส่วนภูมิสารสนเทศ) ในพื้นที่


UTM WGS 84	Easting	794742 m.E.	UTM WGS 84	<input type="checkbox"/> 47 Easting	<input type="checkbox"/> <input type="checkbox"/> <input type="checkbox"/> <input type="checkbox"/> <input type="checkbox"/> <input type="checkbox"/> m.E.
ZONE 47	Northing	1438899 m.N.	ZONE	<input type="checkbox"/> 48 Northing	<input type="checkbox"/> <input type="checkbox"/> <input type="checkbox"/> <input type="checkbox"/> <input type="checkbox"/> <input type="checkbox"/> m.N.

ผลการดำเนินการ ตรวจสอบพื้นที่แล้ว พบว่า.....

<input type="checkbox"/> อยู่ในแปลงพิสูจน์สิทธิ์ 30 มิ.ย. 41	<input type="checkbox"/> อยู่ระหว่างการดำเนินการตามมาตรา 22	<input type="checkbox"/> ดำเนินการตามมาตรา 22 แล้ว
<input type="checkbox"/> ไม่อยู่ในแปลงพิสูจน์สิทธิ์ 30 มิ.ย. 41	<input type="checkbox"/> อยู่ระหว่างการดำเนินการตามมาตรา 25	<input type="checkbox"/> ดำเนินการตามมาตรา 25 แล้ว

*มาตรา 22 พระราชบัญญัติอุทยานแห่งชาติ พ.ศ.2504 **มาตรา 25 พระราชบัญญัติป่าสงวนแห่งชาติ พ.ศ.2535

ภาพประกอบ (ถ่ายจากพิกัดกลางแปลงหมุนรอบ 4 ทิศ)



ผู้รับผิดชอบ(หน่วยงาน)	ผู้รับผิดชอบพื้นที่.....
ลงชื่อ(ผู้สำรวจ)	ลงชื่อ(ผู้รับผิดชอบพื้นที่)
()	()
ตำแหน่ง	ตำแหน่ง
วันที่	วันที่

แบบฟอร์มแสดงผลการดำเนินงานตรวจสอบพื้นที่ปลูกยางพาราและปาล์มน้ำมันในพื้นที่ป่าอนุรักษ์
 สำนักบริหารพื้นที่อนุรักษ์ที่ 2 (ศรีราชา)

การใช้ที่ดิน ยางพารา อายุ ปี เนื้อที่ประมาณ ไร่
 ปาล์มน้ำมัน อายุ ปี เนื้อที่ประมาณ ไร่
 พื้นที่อื่นๆ (ระบุ) เนื้อที่ประมาณ ไร่

ประเภทพื้นที่ ป่าอนุรักษ์ชื่อ อุทยานแห่งชาติเขาชะเมา-เขาวง
 ป่าสงวนแห่งชาติชื่อ
 พื้นที่อื่นๆ (ระบุ)

ที่ตั้ง ชื่อหมู่บ้าน/ชุมชน หมู่ที่ ตำบล อำเภอ จังหวัด

ค่าพิกัดกลางแปลง โดยประมาณ(ส่วนภูมิสารสนเทศ) ในพื้นที่

UTM WGS 84 Easting 794083 m.E. UTM WGS 84 47 Easting m.E.
 ZONE 47 Northing 1439085 m.N. ZONE 48 Northing m.N.

ผลการดำเนินการ ตรวจสอบพื้นที่แล้ว พบว่า.....

อยู่ในแปลงพิสูจน์สิทธิ์ 30 มิ.ย. 41 อยู่ระหว่างการดำเนินการตามมาตรา 22 ดำเนินการตามมาตรา 22 แล้ว
 ไม่อยู่ในแปลงพิสูจน์สิทธิ์ 30 มิ.ย. 41 อยู่ระหว่างการดำเนินการตามมาตรา 25 ดำเนินการตามมาตรา 25 แล้ว

*มาตรา 22 พระราชบัญญัติอุทยานแห่งชาติ พ.ศ.2504 **มาตรา 25 พระราชบัญญัติป่าสงวนแห่งชาติ พ.ศ.2535

ภาพประกอบ (ถ่ายจากพิกัดกลางแปลงหมุนรอบ 4 ทิศ)

เหนือ R10130046N



ใต้ R10130046S



ตะวันออก R10130046E



ตะวันตก R10130046W



ผู้รับผิดชอบ(หน่วยงาน)

ลงชื่อ(ผู้สำรวจ)

ลงชื่อ(ผู้รับผิดชอบพื้นที่)

()

()

ตำแหน่ง

ตำแหน่ง

วันที่

วันที่

แบบฟอร์มแสดงผลการดำเนินงานตรวจสอบพื้นที่ปลูกยางพาราและปาล์มน้ำมันในพื้นที่ป่าอนุรักษ์

สำนักบริหารพื้นที่อนุรักษ์ที่ 2 (ศรีราชา)

การใช้ที่ดิน ยางพารา อายุ ปี เนื้อที่ประมาณ ไร่
 ปาล์มน้ำมัน อายุ ปี เนื้อที่ประมาณ ไร่
 พื้นที่อื่นๆ (ระบุ) เนื้อที่ประมาณ ไร่

ประเภทพื้นที่ ป่าอนุรักษ์ชื่อ อุทยานแห่งชาติเขาชะเมา-เขาวง
 ป่าสงวนแห่งชาติชื่อ
 พื้นที่อื่นๆ (ระบุ)

ที่ตั้ง ชื่อหมู่บ้าน/ชุมชน หมู่ที่ ตำบล อำเภอ จังหวัด

ค่าพิกัดกลางแปลง โดยประมาณ(ส่วนภูมิสารสนเทศ) ในพื้นที่

UTM WGS 84 Easting 794804 m.E. UTM WGS 84 47 Easting m.E.
 ZONE 47 Northing 1439141 m.N. ZONE 48 Northing m.N.

ผลการดำเนินการ ตรวจสอบพื้นที่แล้ว พบว่า.....

อยู่ในแปลงพิสูจน์สิทธิ์ 30 มิ.ย. 41 อยู่ระหว่างการดำเนินการตามมาตรา 22 ดำเนินการตามมาตรา 22 แล้ว
 ไม่อยู่ในแปลงพิสูจน์สิทธิ์ 30 มิ.ย. 41 อยู่ระหว่างการดำเนินการตามมาตรา 25 ดำเนินการตามมาตรา 25 แล้ว

*มาตรา 22 พระราชบัญญัติอุทยานแห่งชาติ พ.ศ.2504 **มาตรา 25 พระราชบัญญัติป่าสงวนแห่งชาติ พ.ศ.2535

ภาพประกอบ (ถ่ายจากพิกัดกลางแปลงหมุนรอบ 4 ทิศ)

เหนือ R10130047N



ใต้ R10130047S



ตะวันออก R10130047E



ตะวันตก R10130047W



ผู้รับผิดชอบ(หน่วยงาน)

ลงชื่อ(ผู้สำรวจ)

ลงชื่อ(ผู้รับผิดชอบพื้นที่)

()

()

ตำแหน่ง

ตำแหน่ง

วันที่

วันที่

แบบฟอร์มแสดงผลการดำเนินงานตรวจสอบพื้นที่ปลูกยางพาราและปาล์มน้ำมันในพื้นที่ป่าอนุรักษ์

สำนักบริหารพื้นที่อนุรักษ์ที่ 2 (ศรีราชา)

การใช้ที่ดิน	<input type="checkbox"/> ยางพารา	อายุ	ปี	เนื้อที่ประมาณ	ไร่
	<input type="checkbox"/> ปาล์มน้ำมัน	อายุ	ปี	เนื้อที่ประมาณ	ไร่
	<input type="checkbox"/> พื้นที่อื่นๆ (ระบุ)			เนื้อที่ประมาณ	ไร่
ประเภทพื้นที่	<input type="checkbox"/> ป่าอนุรักษ์ชื่อ อุทยานแห่งชาติเขาชะเมา-เขาวง				
	<input type="checkbox"/> ป่าสงวนแห่งชาติชื่อ				
	<input type="checkbox"/> พื้นที่อื่นๆ (ระบุ)				
ที่ตั้ง	ชื่อหมู่บ้าน/ชุมชน หมู่ที่ ตำบล อำเภอ จังหวัด				

ค่าพิกัดกลางแปลง	โดยประมาณ(ส่วนภูมิสารสนเทศ)	ในพื้นที่
UTM WGS 84	Easting 795127 m.E.	UTM WGS 84 <input type="checkbox"/> 47 Easting <input type="checkbox"/> <input type="checkbox"/> <input type="checkbox"/> <input type="checkbox"/> <input type="checkbox"/> <input type="checkbox"/> m.E.
ZONE 47	Northing 1439141 m.N.	ZONE <input type="checkbox"/> 48 Northing <input type="checkbox"/> <input type="checkbox"/> <input type="checkbox"/> <input type="checkbox"/> <input type="checkbox"/> <input type="checkbox"/> m.N.

ผลการดำเนินการ ตรวจสอบพื้นที่แล้ว พบว่า.....

<input type="checkbox"/> อยู่ในแปลงพิสูจน์สิทธิ์ 30 มิ.ย. 41	<input type="checkbox"/> อยู่ระหว่างการดำเนินการตามมาตรา 22	<input type="checkbox"/> ดำเนินการตามมาตรา 22 แล้ว
<input type="checkbox"/> ไม่อยู่ในแปลงพิสูจน์สิทธิ์ 30 มิ.ย. 41	<input type="checkbox"/> อยู่ระหว่างการดำเนินการตามมาตรา 25	<input type="checkbox"/> ดำเนินการตามมาตรา 25 แล้ว

*มาตรา 22 พระราชบัญญัติอุทยานแห่งชาติ พ.ศ.2504 **มาตรา 25 พระราชบัญญัติป่าสงวนแห่งชาติ พ.ศ.2535

ภาพประกอบ (ถ่ายจากพิกัดกลางแปลงหมุนรอบ 4 ทิศ)



ผู้รับผิดชอบ(หน่วยงาน)	ผู้รับผิดชอบ(พื้นที่)
ลงชื่อ(ผู้สำรวจ)	ลงชื่อ(ผู้รับผิดชอบพื้นที่)
()	()
ตำแหน่ง	ตำแหน่ง
วันที่	วันที่

แบบฟอร์มแสดงผลการดำเนินงานตรวจสอบพื้นที่ปลูกลายพาราและปาล์มน้ำมันในพื้นที่ป่าอนุรักษ์

สำนักบริหารพื้นที่อนุรักษ์ที่ 2 (ศรีราชา)

การใช้ที่ดิน ยางพารา อายุ ปี เนื้อที่ประมาณ ไร่

ปาล์มน้ำมัน อายุ ปี เนื้อที่ประมาณ ไร่

พื้นอื่นๆ (ระบุ) เนื้อที่ประมาณ ไร่

ประเภทพื้นที่ ป่าอนุรักษ์ชื่อ อุทยานแห่งชาติเขาชะเมา-เขาวง

ป่าสงวนแห่งชาติชื่อ

พื้นอื่นๆ (ระบุ)

ที่ตั้ง ชื่อหมู่บ้าน/ชุมชน หมู่ที่ ตำบล อำเภอ จังหวัด

ค่าพิกัดกลางแปลง โดยประมาณ(ส่วนภูมิสารสนเทศ)

ในพื้นที่

UTM WGS 84 Easting 794684 m.E. UTM WGS 84 47 Easting m.E.

ZONE 47 Northing 1439275 m.N. ZONE 48 Northing m.N.

ผลการดำเนินการ ตรวจสอบพื้นที่แล้ว พบว่า.....

อยู่ในแปลงพิสูจน์สิทธิ์ 30 มิ.ย. 41

อยู่ระหว่างการดำเนินการตามมาตรา 22

ดำเนินการตามมาตรา 22 แล้ว

ไม่อยู่ในแปลงพิสูจน์สิทธิ์ 30 มิ.ย. 41

อยู่ระหว่างการดำเนินการตามมาตรา 25

ดำเนินการตามมาตรา 25 แล้ว

*มาตรา 22 พระราชบัญญัติอุทยานแห่งชาติ พ.ศ.2504

**มาตรา 25 พระราชบัญญัติป่าสงวนแห่งชาติ พ.ศ.2535

ภาพประกอบ (ถ่ายจากพิกัดกลางแปลงหมุนรอบ 4 ทิศ)

เหนือ R10130050N

ใต้ R10130050S



ตะวันออก R10130050E

ตะวันตก R10130050W



ผู้รับผิดชอบ(หน่วยงาน)

ลงชื่อ (ผู้สำรวจ)

ลงชื่อ (ผู้รับผิดชอบพื้นที่)

()

()

ตำแหน่ง

ตำแหน่ง

วันที่

วันที่

วันที่รายงาน --

ครั้งที่รายงาน 01

รหัส R10450001

แบบฟอร์มแสดงผลการดำเนินงานตรวจสอบพื้นที่ปลูกยางพาราและปาล์มน้ำมันในพื้นที่ป่าอนุรักษ์

สำนักบริหารพื้นที่อนุรักษ์ที่ 2 (ศรีราชา)

การใช้ที่ดิน ยางพารา อายุ ปี เนื้อที่ประมาณ ไร่
 ปาล์มน้ำมัน อายุ ปี เนื้อที่ประมาณ ไร่
 พื้นที่อื่นๆ (ระบุ) เนื้อที่ประมาณ ไร่

ประเภทพื้นที่ ป่าอนุรักษ์ชื่อ อุทยานแห่งชาติหมู่เกาะช้าง
 ป่าสงวนแห่งชาติชื่อ
 พื้นที่อื่นๆ (ระบุ)

ที่ตั้ง ชื่อหมู่บ้าน/ชุมชน หมู่ที่ ตำบล อำเภอ จังหวัด

ค่าพิกัดกลางแปลง โดยประมาณ(ส่วนภูมิสารสนเทศ) ในพื้นที่

UTM WGS 84 Easting 217173 m.E. UTM WGS 84 47 Easting m.E.
 ZONE 48 Northing 1326004 m.N. ZONE 48 Northing m.N.

ผลการดำเนินการ ตรวจสอบพื้นที่แล้ว พบว่า.....

อยู่ในแปลงพิสูจน์สิทธิ์ 30 มิ.ย. 41 อยู่ระหว่างการดำเนินการตามมาตรา 22 ดำเนินการตามมาตรา 22 แล้ว
 ไม่อยู่ในแปลงพิสูจน์สิทธิ์ 30 มิ.ย. 41 อยู่ระหว่างการดำเนินการตามมาตรา 25 ดำเนินการตามมาตรา 25 แล้ว

*มาตรา 22 พระราชบัญญัติอุทยานแห่งชาติ พ.ศ.2504 **มาตรา 25 พระราชบัญญัติป่าสงวนแห่งชาติ พ.ศ.2535

ภาพประกอบ (ถ่ายจากพิกัดกลางแปลงหมุนรอบ 4 ทิศ)

เหนือ R1045001N



ใต้ R1045001S



ตะวันออก R1045001E



ตะวันตก R1045001W



ผู้รับผิดชอบ(หน่วยงาน)

ลงชื่อ(ผู้สำรวจ)
()ลงชื่อ(ผู้รับผิดชอบพื้นที่)
()

ตำแหน่ง

ตำแหน่ง

วันที่

วันที่

แบบฟอร์มแสดงผลการดำเนินงานตรวจสอบพื้นที่ปลูกยางพาราและปาล์มน้ำมันในพื้นที่ป่าอนุรักษ์
 สำนักงานบริหารพื้นที่อนุรักษ์ที่ 2 (ศรีราชา)

การใช้ที่ดิน ยางพารา อายุ ปี เนื้อที่ประมาณ ไร่
 ปาล์มน้ำมัน อายุ ปี เนื้อที่ประมาณ ไร่
 พื้นที่อื่นๆ (ระบุ) เนื้อที่ประมาณ ไร่

ประเภทพื้นที่ ป่าอนุรักษ์ชื่อ อุทยานแห่งชาติหมู่เกาะช้าง
 ป่าสงวนแห่งชาติชื่อ
 พื้นที่อื่นๆ (ระบุ)

ที่ตั้ง ชื่อหมู่บ้าน/ชุมชน หมู่ที่ ตำบล อำเภอ จังหวัด

ค่าพิกัดกลางแปลง โดยประมาณ(ส่วนภูมิสารสนเทศ) ในพื้นที่

UTM WGS 84 Easting 213290 m.E. UTM WGS 84 47 Easting m.E.

ZONE 48 Northing 1326404 m.N. ZONE 48 Northing m.N.

ผลการดำเนินการ ตรวจสอบพื้นที่แล้ว พบว่า..... อยู่ในแปลงพิสูจน์สิทธิ์ 30 มิ.ย. 41 อยู่ระหว่างการดำเนินการตามมาตรา 22 ดำเนินการตามมาตรา 22 แล้ว ไม่อยู่ในแปลงพิสูจน์สิทธิ์ 30 มิ.ย. 41 อยู่ระหว่างการดำเนินการตามมาตรา 25 ดำเนินการตามมาตรา 25 แล้ว

*มาตรา 22 พระราชบัญญัติอุทยานแห่งชาติ พ.ศ.2504

**มาตรา 25 พระราชบัญญัติป่าสงวนแห่งชาติ พ.ศ.2535

ภาพประกอบ (ถ่ายจากพิกัดกลางแปลงหมุนรอบ 4 ทิศ)

เหนือ R1045002N



ใต้ R1045002S



ตะวันออก R1045002E



ตะวันตก R1045002W



ผู้รับผิดชอบ(หน่วยงาน)

ลงชื่อ(ผู้สำรวจ)

ลงชื่อ(ผู้รับผิดชอบพื้นที่)

()

()

ตำแหน่ง

ตำแหน่ง

วันที่

วันที่

แบบฟอร์มแสดงผลการดำเนินงานตรวจสอบพื้นที่ปลูกยางพาราและปาล์มน้ำมันในพื้นที่ป่าอนุรักษ์

สำนักบริหารพื้นที่อนุรักษ์ที่ 2 (ศรีราชา)

การใช้ที่ดิน ยางพารา อายุ ปี เนื้อที่ประมาณ ไร่
 ปาล์มน้ำมัน อายุ ปี เนื้อที่ประมาณ ไร่
 พื้นที่อื่นๆ (ระบุ) เนื้อที่ประมาณ ไร่

ประเภทพื้นที่ ป่าอนุรักษ์ชื่อ อุทยานแห่งชาติหมู่เกาะช้าง
 ป่าสงวนแห่งชาติชื่อ
 พื้นที่อื่นๆ (ระบุ)

ที่ตั้ง ชื่อหมู่บ้าน/ชุมชน หมู่ที่ ตำบล อำเภอ จังหวัด

ค่าพิกัดกลางแปลง โดยประมาณ(ส่วนภูมิสารสนเทศ) ในพื้นที่

UTM WGS 84 Easting 218539 m.E. UTM WGS 84 47 Easting m.E.
ZONE 48 Northing 1329502 m.N. ZONE 48 Northing m.N.

ผลการดำเนินการ ตรวจสอบพื้นที่แล้ว พบว่า.....

อยู่ในแปลงพิสูจน์สิทธิ์ 30 มิ.ย. 41 อยู่ระหว่างการดำเนินการตามมาตรา 22 ดำเนินการตามมาตรา 22 แล้ว
 ไม่อยู่ในแปลงพิสูจน์สิทธิ์ 30 มิ.ย. 41 อยู่ระหว่างการดำเนินการตามมาตรา 25 ดำเนินการตามมาตรา 25 แล้ว

*มาตรา 22 พระราชบัญญัติอุทยานแห่งชาติ พ.ศ.2504 **มาตรา 25 พระราชบัญญัติป่าสงวนแห่งชาติ พ.ศ.2535

ภาพประกอบ (ถ่ายจากพิกัดกลางแปลงหมุนรอบ 4 ทิศ)

เหนือ R10450005N



ใต้ R10450005S



ตะวันออก R10450005E



ตะวันตก R10450005W



ผู้รับผิดชอบ(หน่วยงาน)

ลงชื่อ(ผู้สำรวจ)

()

ตำแหน่ง

วันที่

ลงชื่อ(ผู้รับผิดชอบพื้นที่)

()

ตำแหน่ง

วันที่

แบบฟอร์มแสดงผลการดำเนินงานตรวจสอบพื้นที่ปลูกยางพาราและปาล์มน้ำมันในพื้นที่ป่าอนุรักษ์
สำนักบริหารพื้นที่อนุรักษ์ที่ 2 (ศรีราชา)

การใช้ที่ดิน ยางพารา อายุ ปี เนื้อที่ประมาณ ไร่
 ปาล์มน้ำมัน อายุ ปี เนื้อที่ประมาณ ไร่
 พื้นที่อื่นๆ (ระบุ) เนื้อที่ประมาณ ไร่

ประเภทพื้นที่ ป่าอนุรักษ์ชื่อ อุทยานแห่งชาติหมู่เกาะช้าง
 ป่าสงวนแห่งชาติชื่อ
 พื้นที่อื่นๆ (ระบุ)

ที่ตั้ง ชื่อหมู่บ้าน/ชุมชน หมู่ที่ ตำบล อำเภอ จังหวัด

ค่าพิกัดกลางแปลง โดยประมาณ(ส่วนภูมิสารสนเทศ) ในพื้นที่

UTM WGS 84 Easting 214741 m.E. UTM WGS 84 47 Easting m.E.
 ZONE 48 Northing 1331794 m.N. ZONE 48 Northing m.N.

ผลการดำเนินการ ตรวจสอบพื้นที่แล้ว พบว่า.....

อยู่ในแปลงพิสูจน์สิทธิ์ 30 มิ.ย. 41 อยู่ระหว่างการดำเนินการตามมาตรา 22 ดำเนินการตามมาตรา 22 แล้ว
 ไม่อยู่ในแปลงพิสูจน์สิทธิ์ 30 มิ.ย. 41 อยู่ระหว่างการดำเนินการตามมาตรา 25 ดำเนินการตามมาตรา 25 แล้ว

*มาตรา 22 พระราชบัญญัติอุทยานแห่งชาติ พ.ศ.2504 **มาตรา 25 พระราชบัญญัติป่าสงวนแห่งชาติ พ.ศ.2535

ภาพประกอบ (ถ่ายจากพิกัดกลางแปลงหมุนรอบ 4 ทิศ)

เหนือ R1045006N



ใต้ R1045006S



ตะวันออก R1045006E



ตะวันตก R1045006W



ผู้รับผิดชอบ(หน่วยงาน)

ลงชื่อ(ผู้สำรวจ)

ลงชื่อ(ผู้รับผิดชอบพื้นที่)

()

()

ตำแหน่ง

ตำแหน่ง

วันที่

วันที่

แบบฟอร์มแสดงผลการดำเนินงานตรวจสอบพื้นที่ปลูกยางพาราและปาล์มน้ำมันในพื้นที่ป่าอนุรักษ์
สำนักบริหารพื้นที่อนุรักษ์ที่ 2 (ศรีราชา)

การใช้ที่ดิน ยางพารา อายุ ปี เนื้อที่ประมาณ ไร่
 ปาล์มน้ำมัน อายุ ปี เนื้อที่ประมาณ ไร่
 พื้นที่อื่นๆ (ระบุ) เนื้อที่ประมาณ ไร่

ประเภทพื้นที่ ป่าอนุรักษ์ชื่อ อุทยานแห่งชาติหมู่เกาะช้าง
 ป่าสงวนแห่งชาติชื่อ
 พื้นที่อื่นๆ (ระบุ)

ที่ตั้ง ชื่อหมู่บ้าน/ชุมชน หมู่ที่ ตำบล อำเภอ จังหวัด

ค่าพิกัดกลางแปลง โดยประมาณ(ส่วนภูมิสารสนเทศ) ในพื้นที่

UTM WGS 84 Easting 215598 m.E. UTM WGS 84 47 Easting m.E.
 ZONE 48 Northing 1331897 m.N. ZONE 48 Northing m.N.

ผลการดำเนินการ ตรวจสอบพื้นที่แล้ว พบว่า.....

อยู่ในแปลงพิสูจน์สิทธิ์ 30 มิ.ย. 41 อยู่ระหว่างการดำเนินการตามมาตรา 22 ดำเนินการตามมาตรา 22 แล้ว
 ไม่อยู่ในแปลงพิสูจน์สิทธิ์ 30 มิ.ย. 41 อยู่ระหว่างการดำเนินการตามมาตรา 25 ดำเนินการตามมาตรา 25 แล้ว

*มาตรา 22 พระราชบัญญัติอุทยานแห่งชาติ พ.ศ.2504 **มาตรา 25 พระราชบัญญัติป่าสงวนแห่งชาติ พ.ศ.2535

ภาพประกอบ (ถ่ายจากพิกัดกลางแปลงหมุนรอบ 4 ทิศ)

เหนือ R1045007N



ใต้ R1045007S



ตะวันออก R1045007E



ตะวันตก R1045007W



ผู้รับผิดชอบ(หน่วยงาน)

ลงชื่อ(ผู้สำรวจ)

ลงชื่อ(ผู้รับผิดชอบพื้นที่)

()

()

ตำแหน่ง

ตำแหน่ง

วันที่

วันที่

แบบฟอร์มแสดงผลการดำเนินงานตรวจสอบพื้นที่ปลูกยางพาราและปาล์มน้ำมันในพื้นที่ป่าอนุรักษ์

สำนักบริหารพื้นที่อนุรักษ์ที่ 2 (ศรีราชา)

การใช้ที่ดิน ยางพารา อายุ ปี เนื้อที่ประมาณ ไร่ ปาล์มน้ำมัน อายุ ปี เนื้อที่ประมาณ ไร่ พื้นที่อื่นๆ (ระบุ) เนื้อที่ประมาณ ไร่ประเภทพื้นที่ ป่าอนุรักษ์ชื่อ อุทยานแห่งชาติหมู่เกาะช้าง ป่าสงวนแห่งชาติชื่อ พื้นที่อื่นๆ (ระบุ)

ที่ตั้ง ชื่อหมู่บ้าน/ชุมชน หมู่ที่ ตำบล อำเภอ จังหวัด

ค่าพิกัดกลางแปลง โดยประมาณ(ส่วนภูมิสารสนเทศ)

ในพื้นที่

UTM WGS 84 Easting 215067 m.E.

UTM WGS 84 47 Easting m.E.

ZONE 48 Northing 1332320 m.N.

ZONE 48 Northing m.N.ผลการดำเนินการ ตรวจสอบพื้นที่แล้ว พบว่า..... อยู่ในแปลงพิสูจน์สิทธิ์ 30 มิ.ย. 41 อยู่ระหว่างการดำเนินการตามมาตรา 22 ดำเนินการตามมาตรา 22 แล้ว ไม่อยู่ในแปลงพิสูจน์สิทธิ์ 30 มิ.ย. 41 อยู่ระหว่างการดำเนินการตามมาตรา 25 ดำเนินการตามมาตรา 25 แล้ว

*มาตรา 22 พระราชบัญญัติอุทยานแห่งชาติ พ.ศ.2504

**มาตรา 25 พระราชบัญญัติป่าสงวนแห่งชาติ พ.ศ.2535

ภาพประกอบ (ถ่ายจากพิกัดกลางแปลงหมุนรอบ 4 ทิศ)

เหนือ R10450008N



ใต้ R10450008S



ตะวันออก R10450008E



ตะวันตก R10450008W



ผู้รับผิดชอบ(หน่วยงาน)

ลงชื่อ (ผู้สำรวจ)

ลงชื่อ (ผู้รับผิดชอบพื้นที่)

()

()

ตำแหน่ง

ตำแหน่ง

วันที่

วันที่

วันที่รายงาน --

ครั้งที่รายงาน 01

รหัส R10450009

**แบบฟอร์มแสดงผลการดำเนินงานตรวจสอบพื้นที่ปลูกยางพาราและปาล์มน้ำมันในพื้นที่ป่าอนุรักษ์
สำนักบริหารพื้นที่อนุรักษ์ที่ 2 (ศรีราชา)**

การใช้ที่ดิน ยางพารา อายุ ปี เนื้อที่ประมาณ ไร่
 ปาล์มน้ำมัน อายุ ปี เนื้อที่ประมาณ ไร่
 พื้นที่อื่นๆ (ระบุ) เนื้อที่ประมาณ ไร่

ประเภทพื้นที่
 ป่าอนุรักษ์ชื่อ อุทยานแห่งชาติหมู่เกาะช้าง
 ป่าสงวนแห่งชาติชื่อ
 พื้นที่อื่นๆ (ระบุ)

ที่ตั้ง ชื่อหมู่บ้าน/ชุมชน หมู่ที่ ตำบล อำเภอ จังหวัด

ค่าพิกัดกลางแปลง โดยประมาณ(ส่วนภูมิสารสนเทศ) ในพื้นที่

UTM WGS 84 Easting 214315 m.E. UTM WGS 84 47 Easting m.E.
ZONE 48 Northing 1332654 m.N. ZONE 48 Northing m.N.

ผลการดำเนินการ ตรวจสอบพื้นที่แล้ว พบว่า.....

อยู่ในแปลงพิสูจน์สิทธิ์ 30 มิ.ย. 41 อยู่ระหว่างการดำเนินการตามมาตรา 22 ดำเนินการตามมาตรา 22 แล้ว
 ไม่อยู่ในแปลงพิสูจน์สิทธิ์ 30 มิ.ย. 41 อยู่ระหว่างการดำเนินการตามมาตรา 25 ดำเนินการตามมาตรา 25 แล้ว

*มาตรา 22 พระราชบัญญัติอุทยานแห่งชาติ พ.ศ.2504 **มาตรา 25 พระราชบัญญัติป่าสงวนแห่งชาติ พ.ศ.2535

ภาพประกอบ (ถ่ายจากพิกัดกลางแปลงหมุนรอบ 4 ทิศ)

เหนือ R10450009N



ใต้ R10450009S



ตะวันออก R10450009E



ตะวันตก R10450009W



ผู้รับผิดชอบ(หน่วยงาน)

 ลงชื่อ(ผู้สำรวจ) ลงชื่อ(ผู้รับผิดชอบพื้นที่)
 () ()

 ตำแหน่ง ตำแหน่ง

 วันที่ วันที่

แบบฟอร์มแสดงผลการดำเนินงานตรวจสอบพื้นที่ปลูกยางพาราและปาล์มน้ำมันในพื้นที่ป่าอนุรักษ์

สำนักบริหารพื้นที่อนุรักษ์ที่ 2 (ศรีราชา)

การใช้ที่ดิน ยางพารา อายุ ปี เนื้อที่ประมาณ ไร่
 ปาล์มน้ำมัน อายุ ปี เนื้อที่ประมาณ ไร่
 พื้นที่อื่นๆ (ระบุ) เนื้อที่ประมาณ ไร่

ประเภทพื้นที่ ป่าอนุรักษ์ชื่อ อุทยานแห่งชาติหมู่เกาะช้าง
 ป่าสงวนแห่งชาติชื่อ
 พื้นที่อื่นๆ (ระบุ)

ที่ตั้ง ชื่อหมู่บ้าน/ชุมชน หมู่ที่ ตำบล อำเภอ จังหวัด

ค่าพิกัดกลางแปลง โดยประมาณ(ส่วนภูมิสารสนเทศ) ในพื้นที่

UTM WGS 84 Easting 214472 m.E. UTM WGS 84 47 Easting m.E.
 ZONE 48 Northing 1333753 m.N. ZONE 48 Northing m.N.

ผลการดำเนินการ ตรวจสอบพื้นที่แล้ว พบว่า.....

อยู่ในแปลงพิสูจน์สิทธิ์ 30 มิ.ย. 41 อยู่ระหว่างการดำเนินการตามมาตรา 22 ดำเนินการตามมาตรา 22 แล้ว
 ไม่อยู่ในแปลงพิสูจน์สิทธิ์ 30 มิ.ย. 41 อยู่ระหว่างการดำเนินการตามมาตรา 25 ดำเนินการตามมาตรา 25 แล้ว

*มาตรา 22 พระราชบัญญัติอุทยานแห่งชาติ พ.ศ.2504 **มาตรา 25 พระราชบัญญัติป่าสงวนแห่งชาติ พ.ศ.2535

ภาพประกอบ (ถ่ายจากพิกัดกลางแปลงหมุนรอบ 4 ทิศ)

เหนือ R10450010N



ใต้ R10450010S



ตะวันออก R10450010E



ตะวันตก R10450010W



ผู้รับผิดชอบ(หน่วยงาน)

ลงชื่อ(ผู้สำรวจ)

ลงชื่อ(ผู้รับผิดชอบพื้นที่)

()

()

ตำแหน่ง

ตำแหน่ง

วันที่

วันที่

**แบบฟอร์มแสดงผลการดำเนินงานตรวจสอบพื้นที่ปลูกยางพาราและปาล์มน้ำมันในพื้นที่ป่าอนุรักษ์
สำนักบริหารพื้นที่อนุรักษ์ที่ 2 (ศรีราชา)**

การใช้ที่ดิน ยางพารา อายุ ปี เนื้อที่ประมาณ ไร่
 ปาล์มน้ำมัน อายุ ปี เนื้อที่ประมาณ ไร่
 พื้นที่อื่นๆ (ระบุ) เนื้อที่ประมาณ ไร่

ประเภทพื้นที่ ป่าอนุรักษ์ชื่อ อุทยานแห่งชาติหมู่เกาะช้าง
 ป่าสงวนแห่งชาติชื่อ
 พื้นที่อื่นๆ (ระบุ)

ที่ตั้ง ชื่อหมู่บ้าน/ชุมชน หมู่ที่ ตำบล อำเภอ จังหวัด

ค่าพิกัดกลางแปลง โดยประมาณ(ส่วนภูมิสารสนเทศ) ในพื้นที่
UTM WGS 84 Easting **214113** m.E. UTM WGS 84 [] 47 Easting [] [] [] [] [] [] m.E.
ZONE **48** Northing **1334474** m.N. ZONE [] 48 Northing [] [] [] [] [] [] [] m.N.

ผลการดำเนินการ ตรวจสอบพื้นที่แล้ว พบว่า.....
 อยู่ในแปลงพิสูจน์สิทธิ์ 30 มิ.ย. 41 อยู่ระหว่างการดำเนินการตามมาตรา 22 ดำเนินการตามมาตรา 22 แล้ว
 ไม่อยู่ในแปลงพิสูจน์สิทธิ์ 30 มิ.ย. 41 อยู่ระหว่างการดำเนินการตามมาตรา 25 ดำเนินการตามมาตรา 25 แล้ว

*มาตรา 22 พระราชบัญญัติอุทยานแห่งชาติ พ.ศ.2504 **มาตรา 25 พระราชบัญญัติป่าสงวนแห่งชาติ พ.ศ.2535

ภาพประกอบ (ถ่ายจากพิกัดกลางแปลงหมุนรอบ 4 ทิศ)

เหนือ R10450011N



ใต้ R10450011S



ตะวันออก R10450011E



ตะวันตก R10450011W



ผู้รับผิดชอบ(หน่วยงาน)

ลงชื่อ (ผู้สำรวจ)

ลงชื่อ (ผู้รับผิดชอบพื้นที่)

()

()

ตำแหน่ง

ตำแหน่ง

วันที่

วันที่

แบบฟอร์มแสดงผลการดำเนินงานตรวจสอบพื้นที่ปลูกยางพาราและปาล์มน้ำมันในพื้นที่ป่าอนุรักษ์

สำนักบริหารพื้นที่อนุรักษ์ที่ 2 (ศรีราชา)

การใช้ที่ดิน	<input type="checkbox"/> ยางพารา	อายุ	ปี	เนื้อที่ประมาณ	ไร่
	<input type="checkbox"/> ปาล์มน้ำมัน	อายุ	ปี	เนื้อที่ประมาณ	ไร่
	<input type="checkbox"/> พื้นที่อื่นๆ (ระบุ)			เนื้อที่ประมาณ	ไร่

ประเภทพื้นที่

ป่าอนุรักษ์ชื่อ อุทยานแห่งชาติหมู่เกาะช้าง

ป่าสงวนแห่งชาติชื่อ

พื้นที่อื่นๆ (ระบุ)

ที่ตั้ง

ชื่อหมู่บ้าน/ชุมชน หมู่ที่ ตำบล

อำเภอ จังหวัด

ค่าพิกัดกลางแปลง			โดยประมาณ(ส่วนภูมิสารสนเทศ)			ในพื้นที่		
UTM WGS 84	Easting	214242 m.E.	UTM WGS 84	<input type="text"/> 47 Easting	<input type="text"/> m.E.			
ZONE 48	Northing	1335017 m.N.	ZONE	<input type="text"/> 48 Northing	<input type="text"/> m.N.			

ผลการดำเนินการ ตรวจสอบพื้นที่แล้ว พบว่า.....

<input type="checkbox"/> อยู่ในแปลงพิสูจน์สิทธิ์ 30 มิ.ย. 41	<input type="checkbox"/> อยู่ระหว่างการดำเนินการตามมาตรา 22	<input type="checkbox"/> ดำเนินการตามมาตรา 22 แล้ว
<input type="checkbox"/> ไม่อยู่ในแปลงพิสูจน์สิทธิ์ 30 มิ.ย. 41	<input type="checkbox"/> อยู่ระหว่างการดำเนินการตามมาตรา 25	<input type="checkbox"/> ดำเนินการตามมาตรา 25 แล้ว

*มาตรา 22 พระราชบัญญัติอุทยานแห่งชาติ พ.ศ.2504

**มาตรา 25 พระราชบัญญัติป่าสงวนแห่งชาติ พ.ศ.2535

ภาพประกอบ (ถ่ายจากพิกัดกลางแปลงหมุนรอบ 4 ทิศ)

เหนือ R10450012N



ใต้ R10450012S



ตะวันออก R10450012E



ตะวันตก R10450012W



ผู้รับผิดชอบ(หน่วยงาน)

ลงชื่อ(ผู้สำรวจ)

()

ตำแหน่ง

วันที่

ลงชื่อ(ผู้รับผิดชอบพื้นที่)

()

ตำแหน่ง

วันที่

**แบบฟอร์มแสดงผลการดำเนินงานตรวจสอบพื้นที่ปลูกยางพาราและปาล์มน้ำมันในพื้นที่ป่าอนุรักษ์
สำนักบริหารพื้นที่อนุรักษ์ที่ 2 (ศรีราชา)**

การใช้ที่ดิน ยางพารา อายุ ปี เนื้อที่ประมาณ ไร่
 ปาล์มน้ำมัน อายุ ปี เนื้อที่ประมาณ ไร่
 พื้นที่อื่นๆ (ระบุ) เนื้อที่ประมาณ ไร่

ประเภทพื้นที่ ป่าอนุรักษ์ชื่อ อุทยานแห่งชาติหมู่เกาะช้าง
 ป่าสงวนแห่งชาติชื่อ
 พื้นที่อื่นๆ (ระบุ)

ที่ตั้ง ชื่อหมู่บ้าน/ชุมชน หมู่ที่ ตำบล อำเภอ จังหวัด

ค่าพิกัดกลางแปลง โดยประมาณ(ส่วนภูมิสารสนเทศ) ในพื้นที่

UTM WGS 84 Easting 206632 m.E. UTM WGS 84 47 Easting m.E.
 ZONE 48 Northing 1339949 m.N. ZONE 48 Northing m.N.

ผลการดำเนินการ ตรวจสอบพื้นที่แล้ว พบว่า.....

อยู่ในแปลงพิสูจน์สิทธิ์ 30 มิ.ย. 41 อยู่ระหว่างการดำเนินการตามมาตรา 22 ดำเนินการตามมาตรา 22 แล้ว
 ไม่อยู่ในแปลงพิสูจน์สิทธิ์ 30 มิ.ย. 41 อยู่ระหว่างการดำเนินการตามมาตรา 25 ดำเนินการตามมาตรา 25 แล้ว

*มาตรา 22 พระราชบัญญัติอุทยานแห่งชาติ พ.ศ.2504 **มาตรา 25 พระราชบัญญัติป่าสงวนแห่งชาติ พ.ศ.2535

ภาพประกอบ (ถ่ายจากพิกัดกลางแปลงหมุนรอบ 4 ทิศ)

เหนือ R10450017N



ใต้ R10450017S



ตะวันออก R10450017E



ตะวันตก R10450017W



ผู้รับผิดชอบ(หน่วยงาน)

ลงชื่อ(ผู้สำรวจ)

()

ตำแหน่ง

วันที่

ลงชื่อ(ผู้รับผิดชอบพื้นที่)

()

ตำแหน่ง

วันที่

แบบฟอร์มแสดงผลการดำเนินงานตรวจสอบพื้นที่ปลูกยางพาราและปาล์มน้ำมันในพื้นที่ป่าอนุรักษ์
 สำนักงานบริหารพื้นที่อนุรักษ์ที่ 2 (ศรีราชา)

การใช้ที่ดิน ยางพารา อายุ ปี เนื้อที่ประมาณ ไร่
 ปาล์มน้ำมัน อายุ ปี เนื้อที่ประมาณ ไร่
 พื้นที่อื่นๆ (ระบุ) เนื้อที่ประมาณ ไร่

ประเภทพื้นที่ ป่าอนุรักษ์ชื่อ อุทยานแห่งชาติหมู่เกาะช้าง
 ป่าสงวนแห่งชาติชื่อ
 พื้นที่อื่นๆ (ระบุ)

ที่ตั้ง ชื่อหมู่บ้าน/ชุมชน หมู่ที่ ตำบล อำเภอ จังหวัด

ค่าพิกัดกลางแปลง โดยประมาณ(ส่วนภูมิสารสนเทศ) ในพื้นที่

UTM WGS 84 Easting 210749 m.E. UTM WGS 84 47 Easting m.E.
 ZONE 48 Northing 1339985 m.N. ZONE 48 Northing m.N.

ผลการดำเนินการ ตรวจสอบพื้นที่แล้ว พบว่า.....

อยู่ในแปลงพิสูจน์สิทธิ์ 30 มิ.ย. 41 อยู่ระหว่างการดำเนินการตามมาตรา 22 ดำเนินการตามมาตรา 22 แล้ว
 ไม่อยู่ในแปลงพิสูจน์สิทธิ์ 30 มิ.ย. 41 อยู่ระหว่างการดำเนินการตามมาตรา 25 ดำเนินการตามมาตรา 25 แล้ว

*มาตรา 22 พระราชบัญญัติอุทยานแห่งชาติ พ.ศ.2504 **มาตรา 25 พระราชบัญญัติป่าสงวนแห่งชาติ พ.ศ.2535

ภาพประกอบ (ถ่ายจากพิกัดกลางแปลงหมุนรอบ 4 ทิศ)

เหนือ R10450018N



ใต้ R10450018S



ตะวันออก R10450018E



ตะวันตก R10450018W



ผู้รับผิดชอบ(หน่วยงาน)

ลงชื่อ(ผู้สำรวจ)

ลงชื่อ(ผู้รับผิดชอบพื้นที่)

()

()

ตำแหน่ง

ตำแหน่ง

วันที่

วันที่

วันที่รายงาน --

ครั้งที่รายงาน 01

รหัส R10450021

แบบฟอร์มแสดงผลการดำเนินงานตรวจสอบพื้นที่ปลูกยางพาราและปาล์มน้ำมันในพื้นที่ป่าอนุรักษ์
 สำนักงานบริหารพื้นที่อนุรักษ์ที่ 2 (ศรีราชา)

การใช้ที่ดิน ยางพารา อายุ ปี เนื้อที่ประมาณ ไร่
 ปาล์มน้ำมัน อายุ ปี เนื้อที่ประมาณ ไร่
 พื้นี่อื่นๆ (ระบุ) เนื้อที่ประมาณ ไร่

ประเภทพื้นที่ ป่าอนุรักษ์ชื่อ อุทยานแห่งชาติหมู่เกาะช้าง
 ป่าสงวนแห่งชาติชื่อ
 พื้นี่อื่นๆ (ระบุ)

ที่ตั้ง ชื่อหมู่บ้าน/ชุมชน หมู่ที่ ตำบล อำเภอ จังหวัด

ค่าพิกัดกลางแปลง โดยประมาณ(ส่วนภูมิสารสนเทศ) ในพื้นที่





UTM WGS 84 Easting 206352 m.E. UTM WGS 84 47 Easting m.E.
 ZONE 48 Northing 1340815 m.N. ZONE 48 Northing m.N.

ผลการดำเนินการ ตรวจสอบพื้นที่แล้ว พบว่า.....

<input type="checkbox"/> อยู่ในแปลงพิสูจน์สิทธิ์ 30 มิ.ย. 41	<input type="checkbox"/> อยู่ระหว่างการดำเนินการตามมาตรา 22	<input type="checkbox"/> ดำเนินการตามมาตรา 22 แล้ว
<input type="checkbox"/> ไม่อยู่ในแปลงพิสูจน์สิทธิ์ 30 มิ.ย. 41	<input type="checkbox"/> อยู่ระหว่างการดำเนินการตามมาตรา 25	<input type="checkbox"/> ดำเนินการตามมาตรา 25 แล้ว

*มาตรา 22 พระราชบัญญัติอุทยานแห่งชาติ พ.ศ.2504 **มาตรา 25 พระราชบัญญัติป่าสงวนแห่งชาติ พ.ศ.2535

ภาพประกอบ (ถ่ายจากพิกัดกลางแปลงหมุนรอบ 4 ทิศ)

เหนือ R10450021N 	ใต้ R10450021S 
ตะวันออก R10450021E 	ตะวันตก R10450021W 

ผู้รับผิดชอบ(หน่วยงาน)

ลงชื่อ(ผู้สำรวจ)	ลงชื่อ(ผู้รับผิดชอบพื้นที่)
(.....)	(.....)
ตำแหน่ง	ตำแหน่ง
วันที่	วันที่

แบบฟอร์มแสดงผลการดำเนินงานตรวจสอบพื้นที่ปลูกยางพาราและปาล์มน้ำมันในพื้นที่ป่าอนุรักษ์

สำนักบริหารพื้นที่อนุรักษ์ที่ 2 (ศรีราชา)

การใช้ที่ดิน ยางพารา อายุ ปี เนื้อที่ประมาณ ไร่
 ปาล์มน้ำมัน อายุ ปี เนื้อที่ประมาณ ไร่
 พื้นที่อื่นๆ (ระบุ) เนื้อที่ประมาณ ไร่

ประเภทพื้นที่ ป่าอนุรักษ์ชื่อ อุทยานแห่งชาติหมู่เกาะช้าง
 ป่าสงวนแห่งชาติชื่อ
 พื้นที่อื่นๆ (ระบุ)

ที่ตั้ง ชื่อหมู่บ้าน/ชุมชน หมู่ที่ ตำบล อำเภอ จังหวัด

ค่าพิกัดกลางแปลง โดยประมาณ(ส่วนภูมิสารสนเทศ) ในพื้นที่

UTM WGS 84 Easting 206103 m.E. UTM WGS 84 47 Easting m.E.
 ZONE 48 Northing 1341365 m.N. ZONE 48 Northing m.N.

ผลการดำเนินการ ตรวจสอบพื้นที่แล้ว พบว่า.....

อยู่ในแปลงพิสูจน์สิทธิ์ 30 มิ.ย. 41 อยู่ระหว่างการดำเนินการตามมาตรา 22 ดำเนินการตามมาตรา 22 แล้ว
 ไม่อยู่ในแปลงพิสูจน์สิทธิ์ 30 มิ.ย. 41 อยู่ระหว่างการดำเนินการตามมาตรา 25 ดำเนินการตามมาตรา 25 แล้ว

*มาตรา 22 พระราชบัญญัติอุทยานแห่งชาติ พ.ศ.2504 **มาตรา 25 พระราชบัญญัติป่าสงวนแห่งชาติ พ.ศ.2535

ภาพประกอบ (ถ่ายจากพิกัดกลางแปลงหมุนรอบ 4 ทิศ)

เหนือ R10450022N



ใต้ R10450022S



ตะวันออก R10450022E



ตะวันตก R10450022W



ผู้รับผิดชอบ(หน่วยงาน)

ลงชื่อ(ผู้สำรวจ)

ลงชื่อ(ผู้รับผิดชอบพื้นที่)

()

()

ตำแหน่ง

ตำแหน่ง

วันที่

วันที่

แบบฟอร์มแสดงผลการดำเนินงานตรวจสอบพื้นที่ปลูกยางพาราและปาล์มน้ำมันในพื้นที่ป่าอนุรักษ์
 สำนักบริหารพื้นที่อนุรักษ์ที่ 2 (ศรีราชา)

การใช้ที่ดิน ยางพารา อายุ ปี เนื้อที่ประมาณ ไร่
 ปาล์มน้ำมัน อายุ ปี เนื้อที่ประมาณ ไร่
 พื้นที่อื่นๆ (ระบุ) เนื้อที่ประมาณ ไร่

ประเภทพื้นที่ ป่าอนุรักษ์ชื่อ อุทยานแห่งชาติหมู่เกาะช้าง
 ป่าสงวนแห่งชาติชื่อ
 พื้นที่อื่นๆ (ระบุ)

ที่ตั้ง ชื่อหมู่บ้าน/ชุมชน หมู่ที่ ตำบล อำเภอ จังหวัด

ค่าพิกัดกลางแปลง โดยประมาณ(ส่วนภูมิสารสนเทศ) ในพื้นที่
 UTM WGS 84 Easting 205854 m.E. UTM WGS 84 47 Easting m.E.
 ZONE 48 Northing 1341478 m.N. ZONE 48 Northing m.N.

ผลการดำเนินการ ตรวจสอบพื้นที่แล้ว พบว่า.....

อยู่ในแปลงพิสูจน์สิทธิ์ 30 มิ.ย. 41

อยู่ระหว่างการดำเนินการตามมาตรา 22

ดำเนินการตามมาตรา 22 แล้ว

ไม่อยู่ในแปลงพิสูจน์สิทธิ์ 30 มิ.ย. 41

อยู่ระหว่างการดำเนินการตามมาตรา 25

ดำเนินการตามมาตรา 25 แล้ว

*มาตรา 22 พระราชบัญญัติอุทยานแห่งชาติ พ.ศ.2504

**มาตรา 25 พระราชบัญญัติป่าสงวนแห่งชาติ พ.ศ.2535

ภาพประกอบ (ถ่ายจากพิกัดกลางแปลงหมุนรอบ 4 ทิศ)

เหนือ R10450023N



ใต้ R10450023S



ตะวันออก R10450023E



ตะวันตก R10450023W



ผู้รับผิดชอบ(หน่วยงาน)

ลงชื่อ(ผู้สำรวจ)

ลงชื่อ(ผู้รับผิดชอบพื้นที่)

()

()

ตำแหน่ง

ตำแหน่ง

วันที่

วันที่

แบบฟอร์มแสดงผลการดำเนินงานตรวจสอบพื้นที่ปลูกยางพาราและปาล์มน้ำมันในพื้นที่ป่าอนุรักษ์ สำนักบริหารพื้นที่อนุรักษ์ที่ 2 (ศรีราชา)

การใช้ที่ดิน ยางพารา อายุ ปี เนื้อที่ประมาณ ไร่
 ปาล์มน้ำมัน อายุ ปี เนื้อที่ประมาณ ไร่
 พื้นที่อื่นๆ (ระบุ) เนื้อที่ประมาณ ไร่

ประเภทพื้นที่ ป่าอนุรักษ์ชื่อ อุทยานแห่งชาติหมู่เกาะช้าง
 ป่าสงวนแห่งชาติชื่อ
 พื้นที่อื่นๆ (ระบุ)

ที่ตั้ง ชื่อหมู่บ้าน/ชุมชน หมู่ที่ ตำบล อำเภอ จังหวัด

ค่าพิกัดกลางแปลง โดยประมาณ(ส่วนภูมิสารสนเทศ) ในพื้นที่

UTM WGS 84 Easting 205630 m.E. UTM WGS 84 47 Easting m.E.
 ZONE 48 Northing 1341887 m.N. ZONE 48 Northing m.N.

ผลการดำเนินการ ตรวจสอบพื้นที่แล้ว พบว่า.....

อยู่ในแปลงพิสูจน์สิทธิ์ 30 มิ.ย. 41 อยู่ระหว่างการดำเนินการตามมาตรา 22 ดำเนินการตามมาตรา 22 แล้ว
 ไม่อยู่ในแปลงพิสูจน์สิทธิ์ 30 มิ.ย. 41 อยู่ระหว่างการดำเนินการตามมาตรา 25 ดำเนินการตามมาตรา 25 แล้ว

*มาตรา 22 พระราชบัญญัติอุทยานแห่งชาติ พ.ศ.2504 **มาตรา 25 พระราชบัญญัติป่าสงวนแห่งชาติ พ.ศ.2535

ภาพประกอบ (ถ่ายจากพิกัดกลางแปลงหมุนรอบ 4 ทิศ)

เหนือ R10450024N



ใต้ R10450024S



ตะวันออก R10450024E



ตะวันตก R10450024W



ผู้รับผิดชอบ(หน่วยงาน)

ลงชื่อ(ผู้สำรวจ)

()

ตำแหน่ง

วันที่

ลงชื่อ(ผู้รับผิดชอบพื้นที่)

()

ตำแหน่ง

วันที่

วันที่รายงาน --

ครั้งที่รายงาน 01

รหัส R10450025

แบบฟอร์มแสดงผลการดำเนินงานตรวจสอบพื้นที่ปลูกยางพาราและปาล์มน้ำมันในพื้นที่ป่าอนุรักษ์

สำนักบริหารพื้นที่อนุรักษ์ที่ 2 (ศรีราชา)

การใช้ที่ดิน
 ยางพารา อายุ ปี เนื้อที่ประมาณ ไร่
 ปาล์มน้ำมัน อายุ ปี เนื้อที่ประมาณ ไร่
 พื้นที่อื่นๆ (ระบุ) เนื้อที่ประมาณ ไร่

ประเภทพื้นที่
 ป่าอนุรักษ์ชื่อ อุทยานแห่งชาติหมู่เกาะช้าง
 ป่าสงวนแห่งชาติชื่อ
 พื้นที่อื่นๆ (ระบุ)

ที่ตั้ง ชื่อหมู่บ้าน/ชุมชน หมู่ที่ ตำบล อำเภอ จังหวัด

ค่าพิกัดกลางแปลง โดยประมาณ(ส่วนภูมิสารสนเทศ) **ในพื้นที่**

UTM WGS 84 Easting 204706 m.E. UTM WGS 84 47 Easting m.E.
ZONE 48 Northing 1342931 m.N. ZONE 48 Northing m.N.

ผลการดำเนินการ ตรวจสอบพื้นที่แล้ว พบว่า.....

อยู่ในแปลงพิสูจน์สิทธิ์ 30 มิ.ย. 41

อยู่ระหว่างการดำเนินการตามมาตรา 22

ดำเนินการตามมาตรา 22 แล้ว

ไม่อยู่ในแปลงพิสูจน์สิทธิ์ 30 มิ.ย. 41

อยู่ระหว่างการดำเนินการตามมาตรา 25

ดำเนินการตามมาตรา 25 แล้ว

*มาตรา 22 พระราชบัญญัติอุทยานแห่งชาติ พ.ศ.2504

**มาตรา 25 พระราชบัญญัติป่าสงวนแห่งชาติ พ.ศ.2535

ภาพประกอบ (ถ่ายจากพิกัดกลางแปลงหมุนรอบ 4 ทิศ)

เหนือ R10450025N



ใต้ R10450025S



ตะวันออก R10450025E



ตะวันตก R10450025W



ผู้รับผิดชอบ(หน่วยงาน)

ลงชื่อ(ผู้สำรวจ)

ลงชื่อ(ผู้รับผิดชอบพื้นที่)

()

()

ตำแหน่ง

ตำแหน่ง

วันที่

วันที่

วันที่รายงาน □□-□□-□□□□

ครั้งที่รายงาน 01

รหัส R10450026

แบบฟอร์มแสดงผลการดำเนินงานตรวจสอบพื้นที่ปลูกยางพาราและปาล์มน้ำมันในพื้นที่ป่าอนุรักษ์

สำนักบริหารพื้นที่อนุรักษ์ที่ 2 (ศรีราชา)

การใช้ที่ดิน ยางพารา อายุ ปี เนื้อที่ประมาณ ไร่
 ปาล์มน้ำมัน อายุ ปี เนื้อที่ประมาณ ไร่
 พื้นที่อื่นๆ (ระบุ) เนื้อที่ประมาณ ไร่

ประเภทพื้นที่ ป่าอนุรักษ์ชื่อ อุทยานแห่งชาติหมู่เกาะช้าง
 ป่าสงวนแห่งชาติชื่อ
 พื้นที่อื่นๆ (ระบุ)

ที่ตั้ง ชื่อหมู่บ้าน/ชุมชน หมู่ที่ ตำบล อำเภอ จังหวัด

ค่าพิกัดกลางแปลง โดยประมาณ(ส่วนภูมิสารสนเทศ) ในพื้นที่
 UTM WGS 84 Easting 203642 m.E. UTM WGS 84 47 Easting m.E.
 ZONE 48 Northing 1343283 m.N. ZONE 48 Northing m.N.

ผลการดำเนินการ ตรวจสอบพื้นที่แล้ว พบว่า.....
 อยู่ในแปลงพิสูจน์สิทธิ์ 30 มิ.ย. 41 อยู่ระหว่างการดำเนินการตามมาตรา 22 ดำเนินการตามมาตรา 22 แล้ว
 ไม่อยู่ในแปลงพิสูจน์สิทธิ์ 30 มิ.ย. 41 อยู่ระหว่างการดำเนินการตามมาตรา 25 ดำเนินการตามมาตรา 25 แล้ว
 *มาตรา 22 พระราชบัญญัติอุทยานแห่งชาติ พ.ศ.2504 **มาตรา 25 พระราชบัญญัติป่าสงวนแห่งชาติ พ.ศ.2535

ภาพประกอบ (ถ่ายจากพิกัดกลางแปลงหมุนรอบ 4 ทิศ)

เหนือ R10450026N



ใต้ R10450026S



ตะวันออก R10450026E



ตะวันตก R10450026W



ผู้รับผิดชอบ(หน่วยงาน)

ลงชื่อ(ผู้สำรวจ)
()

ลงชื่อ(ผู้รับผิดชอบพื้นที่)
()

ตำแหน่ง

ตำแหน่ง

วันที่

วันที่

แบบฟอร์มแสดงผลการดำเนินงานตรวจสอบพื้นที่ปลูกยางพาราและปาล์มน้ำมันในพื้นที่ป่าอนุรักษ์

สำนักบริหารพื้นที่อนุรักษ์ที่ 2 (ศรีราชา)

การใช้ที่ดิน ยางพารา อายุ ปี เนื้อที่ประมาณ ไร่
 ปาล์มน้ำมัน อายุ ปี เนื้อที่ประมาณ ไร่
 พื้นที่อื่นๆ (ระบุ) เนื้อที่ประมาณ ไร่

ประเภทพื้นที่ ป่าอนุรักษ์ชื่อ อุทยานแห่งชาติหมู่เกาะช้าง
 ป่าสงวนแห่งชาติชื่อ
 พื้นที่อื่นๆ (ระบุ)

ที่ตั้ง ชื่อหมู่บ้าน/ชุมชน หมู่ที่ ตำบล อำเภอ จังหวัด

ค่าพิกัดกลางแปลง โดยประมาณ(ส่วนภูมิสารสนเทศ) ในพื้นที่

UTM WGS 84 Easting 204324 m.E. UTM WGS 84 47 Easting m.E.
 ZONE 48 Northing 1343308 m.N. ZONE 48 Northing m.N.

ผลการดำเนินการ ตรวจสอบพื้นที่แล้ว พบว่า.....

อยู่ในแปลงพิสูจน์สิทธิ์ 30 มิ.ย. 41 อยู่ระหว่างการดำเนินการตามมาตรา 22 ดำเนินการตามมาตรา 22 แล้ว
 ไม่อยู่ในแปลงพิสูจน์สิทธิ์ 30 มิ.ย. 41 อยู่ระหว่างการดำเนินการตามมาตรา 25 ดำเนินการตามมาตรา 25 แล้ว

*มาตรา 22 พระราชบัญญัติอุทยานแห่งชาติ พ.ศ.2504 **มาตรา 25 พระราชบัญญัติป่าสงวนแห่งชาติ พ.ศ.2535

ภาพประกอบ (ถ่ายจากพิกัดกลางแปลงหมุนรอบ 4 ทิศ)

เหนือ R10450027N



ใต้ R10450027S



ตะวันออก R10450027E



ตะวันตก R10450027W



ผู้รับผิดชอบ(หน่วยงาน)

ลงชื่อ(ผู้สำรวจ)

()

ตำแหน่ง

วันที่

ลงชื่อ(ผู้รับผิดชอบพื้นที่)

()

ตำแหน่ง

วันที่

แบบฟอร์มแสดงผลการดำเนินงานตรวจสอบพื้นที่ปลูกยางพาราและปาล์มน้ำมันในพื้นที่ป่าอนุรักษ์
สำนักบริหารพื้นที่อนุรักษ์ที่ 2 (ศรีราชา)

การใช้ที่ดิน ยางพารา อายุ ปี เนื้อที่ประมาณ ไร่
 ปาล์มน้ำมัน อายุ ปี เนื้อที่ประมาณ ไร่
 พื้นที่อื่นๆ (ระบุ) เนื้อที่ประมาณ ไร่

ประเภทพื้นที่ ป่าอนุรักษ์ชื่อ อุทยานแห่งชาติห้วยเกาะช้าง
 ป่าสงวนแห่งชาติชื่อ

ที่ตั้ง ชื่อหมู่บ้าน/ชุมชน หมู่ที่ ตำบล อำเภอ จังหวัด

ค่าพิกัดกลางแปลง โดยประมาณ(ส่วนภูมิสารสนเทศ) ในพื้นที่
UTM WGS 84 Easting 206665 m.E. UTM WGS 84 47 Easting m.E.
ZONE 48 Northing 1343328 m.N. ZONE 48 Northing m.N.

ผลการดำเนินการ ตรวจสอบพื้นที่แล้ว พบว่า.....
 อยู่ในแปลงพิสูจน์สิทธิ์ 30 มิ.ย. 41 อยู่ระหว่างการดำเนินการตามมาตรา 22 ดำเนินการตามมาตรา 22 แล้ว
 ไม่อยู่ในแปลงพิสูจน์สิทธิ์ 30 มิ.ย. 41 อยู่ระหว่างการดำเนินการตามมาตรา 25 ดำเนินการตามมาตรา 25 แล้ว

*มาตรา 22 พระราชบัญญัติอุทยานแห่งชาติ พ.ศ.2504 **มาตรา 25 พระราชบัญญัติป่าสงวนแห่งชาติ พ.ศ.2535

ภาพประกอบ (ถ่ายจากพิกัดกลางแปลงหมุนรอบ 4 ทิศ)

เหนือ R10450028N



ใต้ R10450028S



ตะวันออก R10450028E



ตะวันตก R10450028W



ผู้รับผิดชอบ(หน่วยงาน)

ลงชื่อ(ผู้สำรวจ) ลงชื่อ(ผู้รับผิดชอบพื้นที่)
() ()
ตำแหน่ง ตำแหน่ง
วันที่ วันที่

แบบฟอร์มแสดงผลการดำเนินงานตรวจสอบพื้นที่ปลูกลายพาราและปาล์มน้ำมันในพื้นที่ป่าอนุรักษ์
สำนักบริหารพื้นที่อนุรักษ์ที่ 2 (ศรีราชา)

การใช้ที่ดิน ยางพารา อายุ ปี เนื้อที่ประมาณ ไร่
 ปาล์มน้ำมัน อายุ ปี เนื้อที่ประมาณ ไร่
 พื้นที่อื่นๆ (ระบุ) เนื้อที่ประมาณ ไร่

ประเภทพื้นที่ ป่าอนุรักษ์ชื่อ อุทยานแห่งชาติหมู่เกาะช้าง
 ป่าสงวนแห่งชาติชื่อ
 พื้นที่อื่นๆ (ระบุ)

ที่ตั้ง ชื่อหมู่บ้าน/ชุมชน หมู่ที่ ตำบล อำเภอ จังหวัด

ค่าพิกัดกลางแปลง โดยประมาณ(ส่วนภูมิสารสนเทศ) ในพื้นที่


UTM WGS 84 Easting 204798 m.E.	UTM WGS 84 <input type="text" value=""/> 47 Easting <input type="text" value=""/> <input type="text" value=""/> <input type="text" value=""/> <input type="text" value=""/> <input type="text" value=""/> m.E.
ZONE 48 Northing 1343705 m.N.	ZONE <input type="text" value=""/> 48 Northing <input type="text" value=""/> <input type="text" value=""/> <input type="text" value=""/> <input type="text" value=""/> <input type="text" value=""/> <input type="text" value=""/> m.N.

ผลการดำเนินการ ตรวจสอบพื้นที่แล้ว พบว่า.....

<input type="checkbox"/> อยู่ในแปลงพิสูจน์สิทธิ์ 30 มิ.ย. 41	<input type="checkbox"/> อยู่ระหว่างการดำเนินการตามมาตรา 22	<input type="checkbox"/> ดำเนินการตามมาตรา 22 แล้ว
<input type="checkbox"/> ไม่อยู่ในแปลงพิสูจน์สิทธิ์ 30 มิ.ย. 41	<input type="checkbox"/> อยู่ระหว่างการดำเนินการตามมาตรา 25	<input type="checkbox"/> ดำเนินการตามมาตรา 25 แล้ว

*มาตรา 22 พระราชบัญญัติอุทยานแห่งชาติ พ.ศ.2504 **มาตรา 25 พระราชบัญญัติป่าสงวนแห่งชาติ พ.ศ.2535

ภาพประกอบ (ถ่ายจากพิกัดกลางแปลงหมุนรอบ 4 ทิศ)



ผู้รับผิดชอบ(หน่วยงาน)

ลงชื่อ(ผู้สำรวจ)	ลงชื่อ(ผู้รับผิดชอบพื้นที่)
()	()
ตำแหน่ง	ตำแหน่ง
วันที่	วันที่

แบบฟอร์มแสดงผลการดำเนินงานตรวจสอบพื้นที่ปลูกยางพาราและปาล์มน้ำมันในพื้นที่ป่าอนุรักษ์
 สำนักบริหารพื้นที่อนุรักษ์ที่ 2 (ศรีราชา)

การใช้ที่ดิน ยางพารา อายุ ปี เนื้อที่ประมาณ ไร่
 ปาล์มน้ำมัน อายุ ปี เนื้อที่ประมาณ ไร่
 พื้นที่อื่นๆ (ระบุ) เนื้อที่ประมาณ ไร่

ประเภทพื้นที่ ป่าอนุรักษ์ชื่อ อุทยานแห่งชาติหมู่เกาะช้าง
 ป่าสงวนแห่งชาติชื่อ
 พื้นที่อื่นๆ (ระบุ)

ที่ตั้ง ชื่อหมู่บ้าน/ชุมชน หมู่ที่ ตำบล อำเภอ จังหวัด

ค่าพิกัดกลางแปลง โดยประมาณ(ส่วนภูมิสารสนเทศ) ในพื้นที่

UTM WGS 84 Easting 200268 m.E. UTM WGS 84 47 Easting m.E.
 ZONE 48 Northing 1345927 m.N. ZONE 48 Northing m.N.

ผลการดำเนินการ ตรวจสอบพื้นที่แล้ว พบว่า.....

อยู่ในแปลงพิสูจน์สิทธิ์ 30 มิ.ย. 41 อยู่ระหว่างการดำเนินการตามมาตรา 22 ดำเนินการตามมาตรา 22 แล้ว
 ไม่อยู่ในแปลงพิสูจน์สิทธิ์ 30 มิ.ย. 41 อยู่ระหว่างการดำเนินการตามมาตรา 25 ดำเนินการตามมาตรา 25 แล้ว

*มาตรา 22 พระราชบัญญัติอุทยานแห่งชาติ พ.ศ.2504 **มาตรา 25 พระราชบัญญัติป่าสงวนแห่งชาติ พ.ศ.2535

ภาพประกอบ (ถ่ายจากพิกัดกลางแปลงหมุนรอบ 4 ทิศ)

เหนือ R10450032N



ใต้ R10450032S



ตะวันออก R10450032E



ตะวันตก R10450032W



ผู้รับผิดชอบ(หน่วยงาน)

ลงชื่อ(ผู้สำรวจ)

ลงชื่อ(ผู้รับผิดชอบพื้นที่)

()

()

ตำแหน่ง

ตำแหน่ง

วันที่

วันที่

แบบฟอร์มแสดงผลการดำเนินงานตรวจสอบพื้นที่ปลูกยางพาราและปาล์มน้ำมันในพื้นที่ป่าอนุรักษ์

สำนักบริหารพื้นที่อนุรักษ์ที่ 2 (ศรีราชา)

การใช้ที่ดิน ยางพารา อายุ ปี เนื้อที่ประมาณ ไร่
 ปาล์มน้ำมัน อายุ ปี เนื้อที่ประมาณ ไร่
 พื้นที่อื่นๆ (ระบุ) เนื้อที่ประมาณ ไร่

ประเภทพื้นที่ ป่าอนุรักษ์ชื่อ อุทยานแห่งชาติน้ำตกคลองแก้ว
 ป่าสงวนแห่งชาติชื่อ

ที่ตั้ง ชื่อหมู่บ้าน/ชุมชน หมู่ที่ ตำบล อำเภอ จังหวัด

ค่าพิกัดกลางแปลง โดยประมาณ(ส่วนภูมิสารสนเทศ) ในพื้นที่

UTM WGS 84 Easting 240156 m.E. UTM WGS 84 47 Easting m.E.
 ZONE 48 Northing 1388931 m.N. ZONE 48 Northing m.N.

ผลการดำเนินการ ตรวจสอบพื้นที่แล้ว พบว่า.....

อยู่ในแปลงพิสูจน์สิทธิ์ 30 มิ.ย. 41 อยู่ระหว่างการดำเนินการตามมาตรา 22 ดำเนินการตามมาตรา 22 แล้ว
 ไม่อยู่ในแปลงพิสูจน์สิทธิ์ 30 มิ.ย. 41 อยู่ระหว่างการดำเนินการตามมาตรา 25 ดำเนินการตามมาตรา 25 แล้ว

*มาตรา 22 พระราชบัญญัติอุทยานแห่งชาติ พ.ศ.2504

**มาตรา 25 พระราชบัญญัติป่าสงวนแห่งชาติ พ.ศ.2535

ภาพประกอบ (ถ่ายจากพิกัดกลางแปลงหมุนรอบ 4 ทิศ)

เหนือ R11210001N



ใต้ R11210001S



ตะวันออก R11210001E



ตะวันตก R11210001W



ผู้รับผิดชอบ(หน่วยงาน)

ลงชื่อ(ผู้สำรวจ)

ลงชื่อ(ผู้รับผิดชอบพื้นที่)

()

()

ตำแหน่ง

ตำแหน่ง

วันที่

วันที่

วันที่รายงาน --

ครั้งที่รายงาน 01

รหัส R11210002

แบบฟอร์มแสดงผลการดำเนินงานตรวจสอบพื้นที่ปลูกยางพาราและปาล์มน้ำมันในพื้นที่ป่าอนุรักษ์

สำนักบริหารพื้นที่อนุรักษ์ที่ 2 (ศรีราชา)

การใช้ที่ดิน

ยางพารา อายุ ปี เนื้อที่ประมาณ ไร่

ปาล์มน้ำมัน อายุ ปี เนื้อที่ประมาณ ไร่

พื้นที่อื่นๆ (ระบุ) เนื้อที่ประมาณ ไร่

ประเภทพื้นที่

ป่าอนุรักษ์ชื่อ อุทยานแห่งชาติน้ำตกคลองแก้ว

ป่าสงวนแห่งชาติชื่อ

พื้นที่อื่นๆ (ระบุ)

ที่ตั้ง ชื่อหมู่บ้าน/ชุมชน หมู่ที่ ตำบล อำเภอ จังหวัด

ค่าพิกัดกลางแปลง โดยประมาณ(ส่วนภูมิสารสนเทศ) ในพื้นที่

UTM WGS 84 Easting 240940 m.E. UTM WGS 84 47 Easting m.E.

ZONE 48 Northing 1389010 m.N. ZONE 48 Northing m.N.

ผลการดำเนินการ ตรวจสอบพื้นที่แล้ว พบว่า.....

อยู่ในแปลงพิสูจน์สิทธิ์ 30 มิ.ย. 41 อยู่ระหว่างการดำเนินการตามมาตรา 22 ดำเนินการตามมาตรา 22 แล้ว

ไม่อยู่ในแปลงพิสูจน์สิทธิ์ 30 มิ.ย. 41 อยู่ระหว่างการดำเนินการตามมาตรา 25 ดำเนินการตามมาตรา 25 แล้ว

*มาตรา 22 พระราชบัญญัติอุทยานแห่งชาติ พ.ศ.2504 **มาตรา 25 พระราชบัญญัติป่าสงวนแห่งชาติ พ.ศ.2535

ภาพประกอบ (ถ่ายจากพิกัดกลางแปลงหมุนรอบ 4 ทิศ)

เหนือ R11210002N	ใต้ R11210002S
ตะวันออก R11210002E	ตะวันตก R11210002W

ผู้รับผิดชอบ(หน่วยงาน)

ลงชื่อ(ผู้สำรวจ) ลงชื่อ(ผู้รับผิดชอบพื้นที่)

() ()

ตำแหน่ง ตำแหน่ง

วันที่ วันที่

แบบฟอร์มแสดงผลการดำเนินงานตรวจสอบพื้นที่ปลูกยางพาราและปาล์มน้ำมันในพื้นที่ป่าอนุรักษ์

สำนักบริหารพื้นที่อนุรักษ์ที่ 2 (ศรีราชา)

การใช้ที่ดิน	<input type="checkbox"/> ยางพารา	อายุ	ปี	เนื้อที่ประมาณ	ไร่
	<input type="checkbox"/> ปาล์มน้ำมัน	อายุ	ปี	เนื้อที่ประมาณ	ไร่
	<input type="checkbox"/> พื้นที่อื่นๆ (ระบุ)			เนื้อที่ประมาณ	ไร่
ประเภทพื้นที่	<input type="checkbox"/> ป่าอนุรักษ์ชื่อ อุทยานแห่งชาติน้ำตกคลองแก้ว				
	<input type="checkbox"/> ป่าสงวนแห่งชาติชื่อ				
	<input type="checkbox"/> พื้นที่อื่นๆ (ระบุ)				
ที่ตั้ง	ชื่อหมู่บ้าน/ชุมชน หมู่ที่ ตำบล อำเภอ จังหวัด				

ค่าพิกัดกลางแปลง	โดยประมาณ(ส่วนภูมิสารสนเทศ)	ในพื้นที่
UTM WGS 84 Easting	240585 m.E.	UTM WGS 84 <input type="text"/> 47 Easting <input type="text"/> <input type="text"/> <input type="text"/> <input type="text"/> <input type="text"/> m.E.
ZONE 48 Northing	1388999 m.N.	ZONE <input type="text"/> 48 Northing <input type="text"/> <input type="text"/> <input type="text"/> <input type="text"/> <input type="text"/> <input type="text"/> m.N.

ผลการดำเนินการ ตรวจสอบพื้นที่แล้ว พบว่า.....

<input type="checkbox"/> อยู่ในแปลงพิสูจน์สิทธิ์ 30 มิ.ย. 41	<input type="checkbox"/> อยู่ระหว่างการดำเนินการตามมาตรา 22	<input type="checkbox"/> ดำเนินการตามมาตรา 22 แล้ว
<input type="checkbox"/> ไม่อยู่ในแปลงพิสูจน์สิทธิ์ 30 มิ.ย. 41	<input type="checkbox"/> อยู่ระหว่างการดำเนินการตามมาตรา 25	<input type="checkbox"/> ดำเนินการตามมาตรา 25 แล้ว

*มาตรา 22 พระราชบัญญัติอุทยานแห่งชาติ พ.ศ.2504 **มาตรา 25 พระราชบัญญัติป่าสงวนแห่งชาติ พ.ศ.2535

ภาพประกอบ (ถ่ายจากพิกัดกลางแปลงหมุนรอบ 4 ทิศ)

เหนือ R11210003N



ใต้ R11210003S



ตะวันออก R11210003E



ตะวันตก R11210003W



ผู้รับผิดชอบ(หน่วยงาน)	ผู้รับผิดชอบ(พื้นที่)
ลงชื่อ(ผู้สำรวจ)	ลงชื่อ(ผู้รับผิดชอบพื้นที่)
()	()
ตำแหน่ง	ตำแหน่ง
วันที่	วันที่

แบบฟอร์มแสดงผลการดำเนินงานตรวจสอบพื้นที่ปลูกยางพาราและปาล์มน้ำมันในพื้นที่ป่าอนุรักษ์
สำนักบริหารพื้นที่อนุรักษ์ที่ 2 (ศรีราชา)

การใช้ที่ดิน

ยางพารา อายุ ปี เนื้อที่ประมาณ ไร่

ปาล์มน้ำมัน อายุ ปี เนื้อที่ประมาณ ไร่

พื้นที่อื่นๆ (ระบุ) เนื้อที่ประมาณ ไร่

ประเภทพื้นที่

ป่าอนุรักษ์ชื่อ อุทยานแห่งชาติน้ำตกคลองแก้ว

ป่าสงวนแห่งชาติชื่อ

พื้นที่อื่นๆ (ระบุ)

ที่ตั้ง ชื่อหมู่บ้าน/ชุมชน หมู่ที่ ตำบล อำเภอ จังหวัด

ค่าพิกัดกลางแปลง โดยประมาณ(ส่วนภูมิสารสนเทศ) **ในพื้นที่**

UTM WGS 84 Easting **238645** m.E. UTM WGS 84 47 Easting m.E.

ZONE **48** Northing **1389816** m.N. ZONE 48 Northing m.N.

ผลการดำเนินการ ตรวจสอบพื้นที่แล้ว พบว่า.....

อยู่ในแปลงพิสูจน์สิทธิ์ 30 มิ.ย. 41 อยู่ระหว่างการดำเนินการตามมาตรา 22 ดำเนินการตามมาตรา 22 แล้ว

ไม่อยู่ในแปลงพิสูจน์สิทธิ์ 30 มิ.ย. 41 อยู่ระหว่างการดำเนินการตามมาตรา 25 ดำเนินการตามมาตรา 25 แล้ว

*มาตรา 22 พระราชบัญญัติอุทยานแห่งชาติ พ.ศ.2504 **มาตรา 25 พระราชบัญญัติป่าสงวนแห่งชาติ พ.ศ.2535

ภาพประกอบ (ถ่ายจากพิกัดกลางแปลงหมุนรอบ 4 ทิศ)

เหนือ R11210005N




ใต้ R11210005S



ตะวันออก R11210005E



ตะวันตก R11210005W



ผู้รับผิดชอบ(หน่วยงาน)

ลงชื่อ(ผู้สำรวจ) ลงชื่อ(ผู้รับผิดชอบพื้นที่)

() ()

ตำแหน่ง ตำแหน่ง

วันที่ วันที่

แบบฟอร์มแสดงผลการดำเนินงานตรวจสอบพื้นที่ปลูกยางพาราและปาล์มน้ำมันในพื้นที่ป่าอนุรักษ์

สำนักบริหารพื้นที่อนุรักษ์ที่ 2 (ศรีราชา)

การใช้ที่ดิน: [] ยางพารา อายุ ปี เนื้อที่ประมาณ ไร่
[] ปาล์มน้ำมัน อายุ ปี เนื้อที่ประมาณ ไร่
[] พื้นที่อื่นๆ (ระบุ) เนื้อที่ประมาณ ไร่
ประเภทพื้นที่: [] ป่าอนุรักษ์ชื่อ อุทยานแห่งชาติน้ำตกคลองแก้ว
[] ป่าสงวนแห่งชาติชื่อ
[] พื้นที่อื่นๆ (ระบุ)
ที่ตั้ง: ชื่อหมู่บ้าน/ชุมชน หมู่ที่ ตำบล อำเภอ จังหวัด

ค่าพิกัดกลางแปลง โดยประมาณ(ส่วนภูมิสารสนเทศ) ในพื้นที่
UTM WGS 84 Easting 239902 m.E. UTM WGS 84 [] 47 Easting [] [] [] [] [] m.E.
ZONE 48 Northing 1393913 m.N. ZONE [] 48 Northing [] [] [] [] [] [] m.N.

ผลการดำเนินการ [] ตรวจสอบพื้นที่แล้ว พบว่า.....
[] อยู่ในแปลงพิสูจน์สิทธิ์ 30 มิ.ย. 41 [] อยู่ระหว่างการดำเนินการตามมาตรา 22 [] ดำเนินการตามมาตรา 22 แล้ว
[] ไม่อยู่ในแปลงพิสูจน์สิทธิ์ 30 มิ.ย. 41 [] อยู่ระหว่างการดำเนินการตามมาตรา 25 [] ดำเนินการตามมาตรา 25 แล้ว
*มาตรา 22 พระราชบัญญัติอุทยานแห่งชาติ พ.ศ.2504 **มาตรา 25 พระราชบัญญัติป่าสงวนแห่งชาติ พ.ศ.2535

ภาพประกอบ (ถ่ายจากพิกัดกลางแปลงหมุนรอบ 4 ทิศ)



ผู้รับผิดชอบ(หน่วยงาน)
ลงชื่อ (ผู้สำรวจ) ลงชื่อ (ผู้รับผิดชอบพื้นที่)
() ()
ตำแหน่ง ตำแหน่ง
วันที่ วันที่

วันที่รายงาน --

ครั้งที่รายงาน 01

รหัส R11210009

แบบฟอร์มแสดงผลการดำเนินงานตรวจสอบพื้นที่ปลูกยางพาราและปาล์มน้ำมันในพื้นที่ป่าอนุรักษ์

สำนักบริหารพื้นที่อนุรักษ์ที่ 2 (ศรีราชา)

การใช้ที่ดิน ยางพารา อายุ ปี เนื้อที่ประมาณ ไร่
 ปาล์มน้ำมัน อายุ ปี เนื้อที่ประมาณ ไร่
 พื้นที่อื่นๆ (ระบุ) เนื้อที่ประมาณ ไร่

ประเภทพื้นที่ ป่าอนุรักษ์ชื่อ อุทยานแห่งชาติน้ำตกคลองแก้ว
 ป่าสงวนแห่งชาติชื่อ
 พื้นที่อื่นๆ (ระบุ)

ที่ตั้ง ชื่อหมู่บ้าน/ชุมชน หมู่ที่ ตำบล อำเภอ จังหวัด

ค่าพิกัดกลางแปลง โดยประมาณ(ส่วนภูมิสารสนเทศ) ในพื้นที่

UTM WGS 84 Easting	237129 m.E.	UTM WGS 84 <input type="text"/> 47 Easting	<input type="text"/> <input type="text"/> <input type="text"/> <input type="text"/> <input type="text"/> <input type="text"/> m.E.
ZONE 48 Northing	1394463 m.N.	ZONE <input type="text"/> 48 Northing	<input type="text"/> <input type="text"/> <input type="text"/> <input type="text"/> <input type="text"/> <input type="text"/> m.N.

ผลการดำเนินการ ตรวจสอบพื้นที่แล้ว พบว่า.....

<input type="checkbox"/> อยู่ในแปลงพิสูจน์สิทธิ์ 30 มิ.ย. 41	<input type="checkbox"/> อยู่ระหว่างการดำเนินการตามมาตรา 22	<input type="checkbox"/> ดำเนินการตามมาตรา 22 แล้ว
<input type="checkbox"/> ไม่อยู่ในแปลงพิสูจน์สิทธิ์ 30 มิ.ย. 41	<input type="checkbox"/> อยู่ระหว่างการดำเนินการตามมาตรา 25	<input type="checkbox"/> ดำเนินการตามมาตรา 25 แล้ว

*มาตรา 22 พระราชบัญญัติอุทยานแห่งชาติ พ.ศ.2504 **มาตรา 25 พระราชบัญญัติป่าสงวนแห่งชาติ พ.ศ.2535

ภาพประกอบ (ถ่ายจากพิกัดกลางแปลงหมุนรอบ 4 ทิศ)

เหนือ R11210009N



ใต้ R11210009S



ตะวันออก R11210009E



ตะวันตก R11210009W



ผู้รับผิดชอบ(หน่วยงาน)

ลงชื่อ(ผู้สำรวจ)	ลงชื่อ(ผู้รับผิดชอบพื้นที่)
()	()
ตำแหน่ง	ตำแหน่ง
วันที่	วันที่

แบบฟอร์มแสดงผลการดำเนินงานตรวจสอบพื้นที่ปลูกยางพาราและปาล์มน้ำมันในพื้นที่ป่าอนุรักษ์

สำนักบริหารพื้นที่อนุรักษ์ที่ 2 (ศรีราชา)

การใช้ที่ดิน ยางพารา อายุ ปี เนื้อที่ประมาณ ไร่
 ปาล์มน้ำมัน อายุ ปี เนื้อที่ประมาณ ไร่
 พื้นที่อื่นๆ (ระบุ) เนื้อที่ประมาณ ไร่

ประเภทพื้นที่ ป่าอนุรักษ์ชื่อ อุทยานแห่งชาติน้ำตกคลองแก้ว
 ป่าสงวนแห่งชาติชื่อ
 พื้นที่อื่นๆ (ระบุ)

ที่ตั้ง ชื่อหมู่บ้าน/ชุมชน หมู่ที่ ตำบล อำเภอ จังหวัด

ค่าพิกัดกลางแปลง โดยประมาณ(ส่วนภูมิสารสนเทศ) ในพื้นที่

UTM WGS 84 Easting 238119 m.E. UTM WGS 84 47 Easting m.E.
 ZONE 48 Northing 1394545 m.N. ZONE 48 Northing m.N.

ผลการดำเนินการ ตรวจสอบพื้นที่แล้ว พบว่า.....

อยู่ในแปลงพิสูจน์สิทธิ์ 30 มิ.ย. 41 อยู่ระหว่างการดำเนินการตามมาตรา 22 ดำเนินการตามมาตรา 22 แล้ว
 ไม่อยู่ในแปลงพิสูจน์สิทธิ์ 30 มิ.ย. 41 อยู่ระหว่างการดำเนินการตามมาตรา 25 ดำเนินการตามมาตรา 25 แล้ว

*มาตรา 22 พระราชบัญญัติอุทยานแห่งชาติ พ.ศ.2504 **มาตรา 25 พระราชบัญญัติป่าสงวนแห่งชาติ พ.ศ.2535

ภาพประกอบ (ถ่ายจากพิกัดกลางแปลงหมุนรอบ 4 ทิศ)

เหนือ P11210010N



ใต้ P11210010S



ตะวันออก P11210010E



ตะวันตก P11210010W



ผู้รับผิดชอบ(หน่วยงาน)

ลงชื่อ(ผู้สำรวจ)

ลงชื่อ(ผู้รับผิดชอบพื้นที่)

()

()

ตำแหน่ง

ตำแหน่ง

วันที่

วันที่

วันที่รายงาน --

ครั้งที่รายงาน 01

รหัส R11210011





แบบฟอร์มแสดงผลการดำเนินงานตรวจสอบพื้นที่ปลูกยางพาราและปาล์มน้ำมันในพื้นที่ป่าอนุรักษ์
สำนักบริหารพื้นที่อนุรักษ์ที่ 2 (ศรีราชา)

การใช้ที่ดิน ยางพารา อายุ ปี เนื้อที่ประมาณ ไร่
 ปาล์มน้ำมัน อายุ ปี เนื้อที่ประมาณ ไร่
 พื้นที่อื่นๆ (ระบุ) เนื้อที่ประมาณ ไร่
ประเภทพื้นที่ ป่าอนุรักษ์ชื่อ อุทยานแห่งชาติน้ำตกคลองแก้ว
 ป่าสงวนแห่งชาติชื่อ
 พื้นที่อื่นๆ (ระบุ)
ที่ตั้ง ชื่อหมู่บ้าน/ชุมชน หมู่ที่ ตำบล อำเภอ จังหวัด

ค่าพิกัดกลางแปลง โดยประมาณ(ส่วนภูมิสารสนเทศ) ในพื้นที่
UTM WGS 84 Easting 238332 m.E. UTM WGS 84 47 Easting m.E.
ZONE 48 Northing 1394678 m.N. ZONE 48 Northing m.N.

ผลการดำเนินการ ตรวจสอบพื้นที่แล้ว พบว่า.....
 อยู่ในแปลงพิสูจน์สิทธิ์ 30 มิ.ย. 41 อยู่ระหว่างการดำเนินการตามมาตรา 22 ดำเนินการตามมาตรา 22 แล้ว
 ไม่อยู่ในแปลงพิสูจน์สิทธิ์ 30 มิ.ย. 41 อยู่ระหว่างการดำเนินการตามมาตรา 25 ดำเนินการตามมาตรา 25 แล้ว
*มาตรา 22 พระราชบัญญัติอุทยานแห่งชาติ พ.ศ.2504 **มาตรา 25 พระราชบัญญัติป่าสงวนแห่งชาติ พ.ศ.2535

ภาพประกอบ (ถ่ายจากพิกัดกลางแปลงหมุนรอบ 4 ทิศ)

เหนือ R11210011N  
ตะวันออก R11210011E  
ใต้ R11210011S
ตะวันตก R11210011W

ผู้รับผิดชอบ(หน่วยงาน)
ลงชื่อ(ผู้สำรวจ) ลงชื่อ(ผู้รับผิดชอบพื้นที่)
() ()
ตำแหน่ง ตำแหน่ง
วันที่ วันที่

วันที่รายงาน --

ครั้งที่รายงาน 01

รหัส P11210014

แบบฟอร์มแสดงผลการดำเนินงานตรวจสอบพื้นที่ปลูกยางพาราและปาล์มน้ำมันในพื้นที่ป่าอนุรักษ์

สำนักบริหารพื้นที่อนุรักษ์ที่ 2 (ศรีราชา)

การใช้ที่ดิน ยางพารา อายุ ปี เนื้อที่ประมาณ ไร่
 ปาล์มน้ำมัน อายุ ปี เนื้อที่ประมาณ ไร่
 พื้นที่อื่นๆ (ระบุ) เนื้อที่ประมาณ ไร่

ประเภทพื้นที่ ป่าอนุรักษ์ชื่อ อุทยานแห่งชาติน้ำตกคลองแก้ว
 ป่าสงวนแห่งชาติชื่อ
 พื้นที่อื่นๆ (ระบุ)

ที่ตั้ง ชื่อหมู่บ้าน/ชุมชน หมู่ที่ ตำบล อำเภอ จังหวัด

ค่าพิกัดกลางแปลง โดยประมาณ(ส่วนภูมิสารสนเทศ) ในพื้นที่

UTM WGS 84 Easting 230029 m.E. UTM WGS 84 47 Easting m.E.
 ZONE 48 Northing 1398547 m.N. ZONE 48 Northing m.N.

ผลการดำเนินการ ตรวจสอบพื้นที่แล้ว พบว่า.....
 อยู่ในแปลงพิสูจน์สิทธิ์ 30 มิ.ย. 41 อยู่ระหว่างการดำเนินการตามมาตรา 22 ดำเนินการตามมาตรา 22 แล้ว
 ไม่อยู่ในแปลงพิสูจน์สิทธิ์ 30 มิ.ย. 41 อยู่ระหว่างการดำเนินการตามมาตรา 25 ดำเนินการตามมาตรา 25 แล้ว
 *มาตรา 22 พระราชบัญญัติอุทยานแห่งชาติ พ.ศ.2504 **มาตรา 25 พระราชบัญญัติป่าสงวนแห่งชาติ พ.ศ.2535

ภาพประกอบ (ถ่ายจากพิกัดกลางแปลงหมุนรอบ 4 ทิศ)

เหนือ P11210014N	ใต้ P11210014S
ตะวันออก P11210014E	ตะวันตก P11210014W

ผู้รับผิดชอบ(หน่วยงาน)

ลงชื่อ (ผู้สำรวจ)	ลงชื่อ (ผู้รับผิดชอบพื้นที่)
()	()
ตำแหน่ง	ตำแหน่ง
วันที่	วันที่

แบบฟอร์มแสดงผลการดำเนินงานตรวจสอบพื้นที่ปลุกยางพาราและปาล์มน้ำมันในพื้นที่ป่าอนุรักษ์
สำนักบริหารพื้นที่อนุรักษ์ที่ 2 (ศรีราชา)

การใช้ที่ดิน ยางพารา อายุ ปี เนื้อที่ประมาณ ไร่
 ปาล์มน้ำมัน อายุ ปี เนื้อที่ประมาณ ไร่
 พื้นที่อื่นๆ (ระบุ) เนื้อที่ประมาณ ไร่
ประเภทพื้นที่ ป่าอนุรักษ์ชื่อ อุทยานแห่งชาติน้ำตกคลองแก้ว
 ป่าสงวนแห่งชาติชื่อ
 พื้นที่อื่นๆ (ระบุ)
ที่ตั้ง ชื่อหมู่บ้าน/ชุมชน หมู่ที่ ตำบล อำเภอ จังหวัด

ค่าพิกัดกลางแปลง โดยประมาณ(ส่วนภูมิสารสนเทศ) ในพื้นที่
UTM WGS 84 Easting 227628 m.E. UTM WGS 84 47 Easting m.E.
ZONE 48 Northing 1401600 m.N. ZONE 48 Northing m.N.

ผลการดำเนินการ ตรวจสอบพื้นที่แล้ว พบว่า.....
 อยู่ในแปลงพิสูจน์สิทธิ์ 30 มิ.ย. 41 อยู่ระหว่างการดำเนินการตามมาตรา 22 ดำเนินการตามมาตรา 22 แล้ว
 ไม่อยู่ในแปลงพิสูจน์สิทธิ์ 30 มิ.ย. 41 อยู่ระหว่างการดำเนินการตามมาตรา 25 ดำเนินการตามมาตรา 25 แล้ว
*มาตรา 22 พระราชบัญญัติอุทยานแห่งชาติ พ.ศ.2504 **มาตรา 25 พระราชบัญญัติป่าสงวนแห่งชาติ พ.ศ.2535

ภาพประกอบ (ถ่ายจากพิกัดกลางแปลงหมุนรอบ 4 ทิศ)

เหนือ P11210015N



ใต้ P11210015S



ตะวันออก P11210015E



ตะวันตก P11210015W



ผู้รับผิดชอบ(หน่วยงาน)
ลงชื่อ (ผู้สำรวจ) ลงชื่อ (ผู้รับผิดชอบพื้นที่)
() ()
ตำแหน่ง ตำแหน่ง
วันที่ วันที่

แบบฟอร์มแสดงผลการดำเนินงานตรวจสอบพื้นที่ปลูกยางพาราและปาล์มน้ำมันในพื้นที่ป่าอนุรักษ์
สำนักบริหารพื้นที่อนุรักษ์ที่ 2 (ศรีราชา)

การใช้ที่ดิน	<input type="checkbox"/> ยางพารา	อายุ	ปี	เนื้อที่ประมาณ	ไร่
	<input type="checkbox"/> ปาล์มน้ำมัน	อายุ	ปี	เนื้อที่ประมาณ	ไร่
	<input type="checkbox"/> พื้นที่อื่นๆ (ระบุ)			เนื้อที่ประมาณ	ไร่
ประเภทพื้นที่	<input type="checkbox"/> ป่าอนุรักษ์ชื่อ อุทยานแห่งชาติเขาสิบห้าชั้น				
	<input type="checkbox"/> ป่าสงวนแห่งชาติชื่อ				
	<input type="checkbox"/> พื้นที่อื่นๆ (ระบุ)				
ที่ตั้ง	ชื่อหมู่บ้าน/ชุมชน	หมู่ที่	ตำบล	อำเภอ	จังหวัด

ค่าพิกัดกลางแปลง	โดยประมาณ(ส่วนภูมิสารสนเทศ)	ในพื้นที่
UTM WGS 84 Easting	824455 m.E.	UTM WGS 84 <input type="checkbox"/> 47 Easting <input type="checkbox"/> <input type="checkbox"/> <input type="checkbox"/> <input type="checkbox"/> <input type="checkbox"/> <input type="checkbox"/> m.E.
ZONE 47	Northing 1451132 m.N.	ZONE <input type="checkbox"/> 48 Northing <input type="checkbox"/> <input type="checkbox"/> <input type="checkbox"/> <input type="checkbox"/> <input type="checkbox"/> <input type="checkbox"/> m.N.

ผลการดำเนินการ ตรวจสอบพื้นที่แล้ว พบว่า.....

<input type="checkbox"/> อยู่ในแปลงพิสูจน์สิทธิ์ 30 มิ.ย. 41	<input type="checkbox"/> อยู่ระหว่างการดำเนินการตามมาตรา 22	<input type="checkbox"/> ดำเนินการตามมาตรา 22 แล้ว
<input type="checkbox"/> ไม่อยู่ในแปลงพิสูจน์สิทธิ์ 30 มิ.ย. 41	<input type="checkbox"/> อยู่ระหว่างการดำเนินการตามมาตรา 25	<input type="checkbox"/> ดำเนินการตามมาตรา 25 แล้ว

*มาตรา 22 พระราชบัญญัติอุทยานแห่งชาติ พ.ศ.2504 **มาตรา 25 พระราชบัญญัติป่าสงวนแห่งชาติ พ.ศ.2535

ภาพประกอบ (ถ่ายจากพิกัดกลางแปลงหมุนรอบ 4 ทิศ)

เหนือ R11220001N	ใต้ R11220001S
<input type="text"/>	<input type="text"/>
ตะวันออก R11220001E	ตะวันตก R11220001W
<input type="text"/>	<input type="text"/>

ผู้รับผิดชอบ(หน่วยงาน)	ผู้รับผิดชอบ(พื้นที่)
ลงชื่อ(ผู้สำรวจ)	ลงชื่อ(ผู้รับผิดชอบพื้นที่)
()	()
ตำแหน่ง	ตำแหน่ง
วันที่	วันที่

แบบฟอร์มแสดงผลการดำเนินงานตรวจสอบพื้นที่ปลูกยางพาราและปาล์มน้ำมันในพื้นที่ป่าอนุรักษ์
 สำนักบริหารพื้นที่อนุรักษ์ที่ 2 (ศรีราชา)

การใช้ที่ดิน ยางพารา อายุ ปี เนื้อที่ประมาณ ไร่
 ปาล์มน้ำมัน อายุ ปี เนื้อที่ประมาณ ไร่
 พื้นที่อื่นๆ (ระบุ) เนื้อที่ประมาณ ไร่

ประเภทพื้นที่ ป่าอนุรักษ์ชื่อ อุทยานแห่งชาติเขาสิบห้าชั้น
 ป่าสงวนแห่งชาติชื่อ
 พื้นที่อื่นๆ (ระบุ)

ที่ตั้ง ชื่อหมู่บ้าน/ชุมชน หมู่ที่ ตำบล อำเภอ จังหวัด

ค่าพิกัดกลางแปลง โดยประมาณ(ส่วนภูมิสารสนเทศ) ในพื้นที่

UTM WGS 84 Easting 175923 m.E. UTM WGS 84 47 Easting m.E.
 ZONE 48 Northing 1451682 m.N. ZONE 48 Northing m.N.

ผลการดำเนินการ ตรวจสอบพื้นที่แล้ว พบว่า.....

อยู่ในแปลงพิสูจน์สิทธิ์ 30 มิ.ย. 41 อยู่ระหว่างการดำเนินการตามมาตรา 22 ดำเนินการตามมาตรา 22 แล้ว
 ไม่อยู่ในแปลงพิสูจน์สิทธิ์ 30 มิ.ย. 41 อยู่ระหว่างการดำเนินการตามมาตรา 25 ดำเนินการตามมาตรา 25 แล้ว

*มาตรา 22 พระราชบัญญัติอุทยานแห่งชาติ พ.ศ.2504 **มาตรา 25 พระราชบัญญัติป่าสงวนแห่งชาติ พ.ศ.2535

ภาพประกอบ (ถ่ายจากพิกัดกลางแปลงหมุนรอบ 4 ทิศ)

เหนือ P11220002N



ใต้ P11220002S



ตะวันออก P11220002E



ตะวันตก P11220002W



ผู้รับผิดชอบ(หน่วยงาน)

ลงชื่อ(ผู้สำรวจ)

()

ตำแหน่ง

วันที่

ลงชื่อ(ผู้รับผิดชอบพื้นที่)

()

ตำแหน่ง

วันที่

แบบฟอร์มแสดงผลการดำเนินงานตรวจสอบพื้นที่ปลูกยางพาราและปาล์มน้ำมันในพื้นที่ป่าอนุรักษ์

สำนักบริหารพื้นที่อนุรักษ์ที่ 2 (ศรีราชา)

การใช้ที่ดิน ยางพารา อายุ ปี เนื้อที่ประมาณ ไร่
 ปาล์มน้ำมัน อายุ ปี เนื้อที่ประมาณ ไร่
 พื้นที่อื่นๆ (ระบุ) เนื้อที่ประมาณ ไร่


ประเภทพื้นที่ ป่าอนุรักษ์ชื่อ อุทยานแห่งชาติเขาสิบห้าชั้น
 ป่าสงวนแห่งชาติชื่อ
 พื้นที่อื่นๆ (ระบุ)

ที่ตั้ง ชื่อหมู่บ้าน/ชุมชน หมู่ที่ ตำบล อำเภอ จังหวัด

ค่าพิกัดกลางแปลง โดยประมาณ(ส่วนภูมิสารสนเทศ) ในพื้นที่
UTM WGS 84 Easting 823972 m.E. UTM WGS 84 47 Easting m.E.
ZONE 47 Northing 1453122 m.N. ZONE 48 Northing m.N.

ผลการดำเนินการ ตรวจสอบพื้นที่แล้ว พบว่า.....
 อยู่ในแปลงพิสูจน์สิทธิ์ 30 มิ.ย. 41 อยู่ระหว่างการดำเนินการตามมาตรา 22 ดำเนินการตามมาตรา 22 แล้ว
 ไม่อยู่ในแปลงพิสูจน์สิทธิ์ 30 มิ.ย. 41 อยู่ระหว่างการดำเนินการตามมาตรา 25 ดำเนินการตามมาตรา 25 แล้ว
*มาตรา 22 พระราชบัญญัติอุทยานแห่งชาติ พ.ศ.2504 **มาตรา 25 พระราชบัญญัติป่าสงวนแห่งชาติ พ.ศ.2535

ภาพประกอบ (ถ่ายจากพิกัดกลางแปลงหมุนรอบ 4 ทิศ)



ผู้รับผิดชอบ(หน่วยงาน)
ลงชื่อ (ผู้สำรวจ) ลงชื่อ (ผู้รับผิดชอบพื้นที่)
() ()
ตำแหน่ง ตำแหน่ง
วันที่ วันที่

แบบฟอร์มแสดงผลการดำเนินงานตรวจสอบพื้นที่ปลูกยางพาราและปาล์มน้ำมันในพื้นที่ป่าอนุรักษ์ สำนักบริหารพื้นที่อนุรักษ์ที่ 2 (ศรีราชา)

การใช้ที่ดิน	<input type="checkbox"/>	ยางพารา	อายุ	ปี	เนื้อที่ประมาณ	ไร่
	<input type="checkbox"/>	ปาล์มน้ำมัน	อายุ	ปี	เนื้อที่ประมาณ	ไร่
	<input type="checkbox"/>	พื้นที่อื่นๆ (ระบุ)	เนื้อที่ประมาณ			

ประเภทพื้นที่ ป่าอนุรักษ์ชื่อ อุทยานแห่งชาติเขาสิบห้าชั้น
 ป่าสงวนแห่งชาติชื่อ

ที่ตั้ง พื้นที่อื่นๆ (ระบุ)

ชื่อหมู่บ้าน/ชุมชน หมู่ที่ ตำบล อำเภอ จังหวัด

ค่าพิกัดกลางแปลง โดยประมาณ(ส่วนภูมิสารสนเทศ) ในพื้นที่

UTM WGS 84 Easting **823998** m.E. UTM WGS 84 47 Easting m.E.


ZONE **47** Northing **1453829** m.N. ZONE 48 Northing m.N.

ผลการดำเนินการ ตรวจสอบพื้นที่แล้ว พบว่า.....

- อยู่ในแปลงพิสูจน์สิทธิ์ 30 มิ.ย. 41
- ไม่อยู่ในแปลงพิสูจน์สิทธิ์ 30 มิ.ย. 41
- อยู่ระหว่างการดำเนินการตามมาตรา 22
- อยู่ระหว่างการดำเนินการตามมาตรา 25
- ดำเนินการตามมาตรา 22 แล้ว
- ดำเนินการตามมาตรา 25 แล้ว

*มาตรา 22 พระราชบัญญัติอุทยานแห่งชาติ พ.ศ.2504 **มาตรา 25 พระราชบัญญัติป่าสงวนแห่งชาติ พ.ศ.2535

ภาพประกอบ (ถ่ายจากพิกัดกลางแปลงหมุนรอบ 4 ทิศ)



ผู้รับผิดชอบ(หน่วยงาน)

ลงชื่อ	ลงชื่อ
((ผู้สำรวจ))	((ผู้รับผิดชอบพื้นที่))
ตำแหน่ง	ตำแหน่ง
วันที่	วันที่

วันที่รายงาน □□-□□-□□□□

ครั้งที่รายงาน 01

รหัส R11220008

แบบฟอร์มแสดงผลการดำเนินงานตรวจสอบพื้นที่ปลูกยางพาราและปาล์มน้ำมันในพื้นที่ป่าอนุรักษ์

สำนักบริหารพื้นที่อนุรักษ์ที่ 2 (ศรีราชา)

การใช้ที่ดิน

ยางพารา อายุ ปี เนื้อที่ประมาณ ไร่

ปาล์มน้ำมัน อายุ ปี เนื้อที่ประมาณ ไร่

พื้นที่อื่นๆ (ระบุ) เนื้อที่ประมาณ ไร่

ประเภทพื้นที่

ป่าอนุรักษ์ชื่อ อุทยานแห่งชาติเขาสิบห้าชั้น

ป่าสงวนแห่งชาติชื่อ

พื้นที่อื่นๆ (ระบุ)

ที่ตั้ง ชื่อหมู่บ้าน/ชุมชน หมู่ที่ ตำบล อำเภอ จังหวัด

ค่าพิกัดกลางแปลง โดยประมาณ(ส่วนภูมิสารสนเทศ) ในพื้นที่

UTM WGS 84 Easting **824290** m.E. UTM WGS 84 47 Easting m.E.

ZONE **47** Northing **1454530** m.N. ZONE 48 Northing m.N.


ผลการดำเนินการ ตรวจสอบพื้นที่แล้ว พบว่า.....

อยู่ในแปลงพิสูจน์สิทธิ์ 30 มิ.ย. 41 อยู่ระหว่างการดำเนินการตามมาตรา 22 ดำเนินการตามมาตรา 22 แล้ว

ไม่อยู่ในแปลงพิสูจน์สิทธิ์ 30 มิ.ย. 41 อยู่ระหว่างการดำเนินการตามมาตรา 25 ดำเนินการตามมาตรา 25 แล้ว

*มาตรา 22 พระราชบัญญัติอุทยานแห่งชาติ พ.ศ.2504 **มาตรา 25 พระราชบัญญัติป่าสงวนแห่งชาติ พ.ศ.2535

ภาพประกอบ (ถ่ายจากพิกัดกลางแปลงหมุนรอบ 4 ทิศ)



ผู้รับผิดชอบ(หน่วยงาน)

ลงชื่อ (ผู้สำรวจ)	ลงชื่อ (ผู้รับผิดชอบพื้นที่)
()	()
ตำแหน่ง	ตำแหน่ง
วันที่	วันที่

แบบฟอร์มแสดงผลการดำเนินงานตรวจสอบพื้นที่ปลูกยางพาราและปาล์มน้ำมันในพื้นที่ป่าอนุรักษ์

สำนักบริหารพื้นที่อนุรักษ์ที่ 2 (ศรีราชา)

การใช้ที่ดิน ยางพารา อายุ ปี เนื้อที่ประมาณ ไร่
 ปาล์มน้ำมัน อายุ ปี เนื้อที่ประมาณ ไร่
 พื้นที่อื่นๆ (ระบุ) เนื้อที่ประมาณ ไร่

ประเภทพื้นที่ ป่าอนุรักษ์ชื่อ อุทยานแห่งชาติเขาสิบห้าชั้น
 ป่าสงวนแห่งชาติชื่อ
 พื้นที่อื่นๆ (ระบุ)

ที่ตั้ง ชื่อหมู่บ้าน/ชุมชน หมู่ที่ ตำบล อำเภอ จังหวัด

ค่าพิกัดกลางแปลง โดยประมาณ(ส่วนภูมิสารสนเทศ) ในพื้นที่

UTM WGS 84 Easting 820163 m.E. UTM WGS 84 47 Easting m.E.
 ZONE 47 Northing 1455548 m.N. ZONE 48 Northing m.N.

ผลการดำเนินการ ตรวจสอบพื้นที่แล้ว พบว่า.....

อยู่ในแปลงพิสูจน์สิทธิ์ 30 มิ.ย. 41 อยู่ระหว่างการดำเนินการตามมาตรา 22 ดำเนินการตามมาตรา 22 แล้ว
 ไม่อยู่ในแปลงพิสูจน์สิทธิ์ 30 มิ.ย. 41 อยู่ระหว่างการดำเนินการตามมาตรา 25 ดำเนินการตามมาตรา 25 แล้ว

*มาตรา 22 พระราชบัญญัติอุทยานแห่งชาติ พ.ศ.2504 **มาตรา 25 พระราชบัญญัติป่าสงวนแห่งชาติ พ.ศ.2535

ภาพประกอบ (ถ่ายจากพิกัดกลางแปลงหมุนรอบ 4 ทิศ)

เหนือ R11220010N



ใต้ R11220010S



ตะวันออก R11220010E



ตะวันตก R11220010W



ผู้รับผิดชอบ(หน่วยงาน)

ลงชื่อ(ผู้สำรวจ)

ลงชื่อ(ผู้รับผิดชอบพื้นที่)

()

()

ตำแหน่ง

ตำแหน่ง

วันที่

วันที่

วันที่รายงาน --

ครั้งที่รายงาน 01

รหัส R11220011

แบบฟอร์มแสดงผลการดำเนินงานตรวจสอบพื้นที่ปลูกยางพาราและปาล์มน้ำมันในพื้นที่ป่าอนุรักษ์

สำนักบริหารพื้นที่อนุรักษ์ที่ 2 (ศรีราชา)

การใช้ที่ดิน ยางพารา อายุ ปี เนื้อที่ประมาณ ไร่
 ปาล์มน้ำมัน อายุ ปี เนื้อที่ประมาณ ไร่
 พื้นที่อื่นๆ (ระบุ) เนื้อที่ประมาณ ไร่

ประเภทพื้นที่ ป่าอนุรักษ์ชื่อ อุทยานแห่งชาติเขาสิบห้าชั้น
 ป่าสงวนแห่งชาติชื่อ
 พื้นที่อื่นๆ (ระบุ)

ที่ตั้ง ชื่อหมู่บ้าน/ชุมชน หมู่ที่ ตำบล อำเภอ จังหวัด

ค่าพิกัดกลางแปลง โดยประมาณ(ส่วนภูมิสารสนเทศ) ในพื้นที่
UTM WGS 84 Easting 822432 m.E. UTM WGS 84 47 Easting m.E.
ZONE 47 Northing 1456367 m.N. ZONE 48 Northing m.N.

ผลการดำเนินการ ตรวจสอบพื้นที่แล้ว พบว่า.....
 อยู่ในแปลงพิสูจน์สิทธิ์ 30 มิ.ย. 41 อยู่ระหว่างการดำเนินการตามมาตรา 22 ดำเนินการตามมาตรา 22 แล้ว
 ไม่อยู่ในแปลงพิสูจน์สิทธิ์ 30 มิ.ย. 41 อยู่ระหว่างการดำเนินการตามมาตรา 25 ดำเนินการตามมาตรา 25 แล้ว
*มาตรา 22 พระราชบัญญัติอุทยานแห่งชาติ พ.ศ.2504 **มาตรา 25 พระราชบัญญัติป่าสงวนแห่งชาติ พ.ศ.2535

ภาพประกอบ (ถ่ายจากพิกัดกลางแปลงหมุนรอบ 4 ทิศ)

เหนือ R11220011N



ใต้ R11220011S



ตะวันออก R11220011E



ตะวันตก R11220011W



ผู้รับผิดชอบ(หน่วยงาน)
ลงชื่อ (ผู้สำรวจ) ลงชื่อ (ผู้รับผิดชอบพื้นที่)
() ()
ตำแหน่ง ตำแหน่ง
วันที่ วันที่

วันที่รายงาน --

ครั้งที่รายงาน 01

รหัส R11220012

แบบฟอร์มแสดงผลการดำเนินงานตรวจสอบพื้นที่ปลูกยางพาราและปาล์มน้ำมันในพื้นที่ป่าอนุรักษ์
สำนักบริหารพื้นที่อนุรักษ์ที่ 2 (ศรีราชา)

การใช้ที่ดิน ยางพารา อายุ ปี เนื้อที่ประมาณ ไร่

ปาล์มน้ำมัน อายุ ปี เนื้อที่ประมาณ ไร่

พื้นที่อื่นๆ (ระบุ) เนื้อที่ประมาณ ไร่

ประเภทพื้นที่ ป่าอนุรักษ์ชื่อ อุทยานแห่งชาติเขาสิบห้าชั้น

ป่าสงวนแห่งชาติชื่อ

พื้นที่อื่นๆ (ระบุ)

ที่ตั้ง ชื่อหมู่บ้าน/ชุมชน หมู่ที่ ตำบล อำเภอ จังหวัด

ค่าพิกัดกลางแปลง โดยประมาณ(ส่วนภูมิสารสนเทศ) ในพื้นที่

UTM WGS 84 Easting 816703 m.E. UTM WGS 84 47 Easting m.E.

ZONE 47 Northing 1457043 m.N. ZONE 48 Northing m.N.

ผลการดำเนินการ ตรวจสอบพื้นที่แล้ว พบว่า.....

อยู่ในแปลงพิสูจน์สิทธิ์ 30 มิ.ย. 41

อยู่ระหว่างการดำเนินการตามมาตรา 22

ดำเนินการตามมาตรา 22 แล้ว

ไม่อยู่ในแปลงพิสูจน์สิทธิ์ 30 มิ.ย. 41

อยู่ระหว่างการดำเนินการตามมาตรา 25

ดำเนินการตามมาตรา 25 แล้ว

*มาตรา 22 พระราชบัญญัติอุทยานแห่งชาติ พ.ศ.2504

**มาตรา 25 พระราชบัญญัติป่าสงวนแห่งชาติ พ.ศ.2535

ภาพประกอบ (ถ่ายจากพิกัดกลางแปลงหมุนรอบ 4 ทิศ)

เหนือ R11220012N



ใต้ R11220012S



ตะวันออก R11220012E



ตะวันตก R11220012W



ผู้รับผิดชอบ(หน่วยงาน)

ลงชื่อ(ผู้สำรวจ)

ลงชื่อ(ผู้รับผิดชอบพื้นที่)

()

()

ตำแหน่ง

ตำแหน่ง

วันที่

วันที่

แบบฟอร์มแสดงผลการดำเนินงานตรวจสอบพื้นที่ปลูกยางพาราและปาล์มน้ำมันในพื้นที่ป่าอนุรักษ์

สำนักบริหารพื้นที่อนุรักษ์ที่ 2 (ศรีราชา)

การใช้ที่ดิน
 ยางพารา อายุ ปี เนื้อที่ประมาณ ไร่
 ปาล์มน้ำมัน อายุ ปี เนื้อที่ประมาณ ไร่
 พื้นที่อื่นๆ (ระบุ) เนื้อที่ประมาณ ไร่

ประเภทพื้นที่
 ป่าอนุรักษ์ชื่อ อุทยานแห่งชาติเขาสีบหำชัน
 ป่าสงวนแห่งชาติชื่อ
 พื้นที่อื่นๆ (ระบุ)

ที่ตั้ง
ชื่อหมู่บ้าน/ชุมชน หมู่ที่ ตำบล อำเภอ จังหวัด

ค่าพิกัดกลางแปลง **โดยประมาณ(ส่วนภูมิสารสนเทศ)** **ในพื้นที่**

UTM WGS 84 Easting **815641** m.E. UTM WGS 84 47 Easting m.E.
ZONE **47** Northing **1457067** m.N. ZONE 48 Northing m.N.

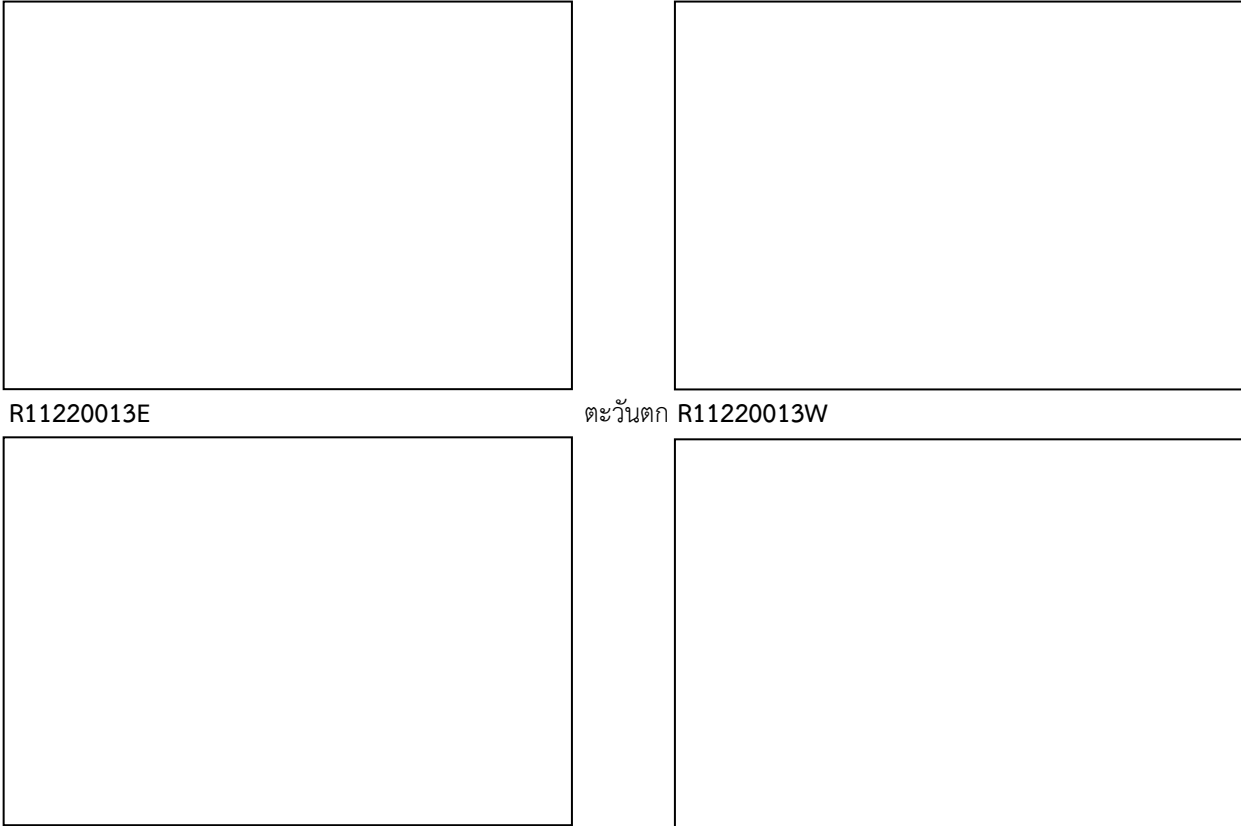
ผลการดำเนินการ ตรวจสอบพื้นที่แล้ว พบว่า.....

อยู่ในแปลงพิสูจน์สิทธิ์ 30 มิ.ย. 41 อยู่ระหว่างการดำเนินการตามมาตรา 22 ดำเนินการตามมาตรา 22 แล้ว
 ไม่อยู่ในแปลงพิสูจน์สิทธิ์ 30 มิ.ย. 41 อยู่ระหว่างการดำเนินการตามมาตรา 25 ดำเนินการตามมาตรา 25 แล้ว

*มาตรา 22 พระราชบัญญัติอุทยานแห่งชาติ พ.ศ.2504 **มาตรา 25 พระราชบัญญัติป่าสงวนแห่งชาติ พ.ศ.2535

ภาพประกอบ (ถ่ายจากพิกัดกลางแปลงหมุนรอบ 4 ทิศ)

เหนือ R11220013N	ใต้ R11220013S
ตะวันออก R11220013E	ตะวันตก R11220013W



ผู้รับผิดชอบ(หน่วยงาน)

ลงชื่อ(ผู้สำรวจ)	ลงชื่อ(ผู้รับผิดชอบพื้นที่)
()	()
ตำแหน่ง	ตำแหน่ง
วันที่	วันที่

แบบฟอร์มแสดงผลการดำเนินงานตรวจสอบพื้นที่ปลูกยางพาราและปาล์มน้ำมันในพื้นที่ป่าอนุรักษ์

สำนักบริหารพื้นที่อนุรักษ์ที่ 2 (ศรีราชา)

การใช้ที่ดิน ยางพารา อายุ ปี เนื้อที่ประมาณ ไร่
 ปาล์มน้ำมัน อายุ ปี เนื้อที่ประมาณ ไร่
 พื้นที่อื่นๆ (ระบุ) เนื้อที่ประมาณ ไร่

ประเภทพื้นที่ ป่าอนุรักษ์ชื่อ อุทยานแห่งชาติเขาสิบห้าชั้น
 ป่าสงวนแห่งชาติชื่อ
 พื้นที่อื่นๆ (ระบุ)

ที่ตั้ง ชื่อหมู่บ้าน/ชุมชน หมู่ที่ ตำบล อำเภอ จังหวัด

ค่าพิกัดกลางแปลง โดยประมาณ(ส่วนภูมิสารสนเทศ) ในพื้นที่

UTM WGS 84 Easting 823479 m.E. UTM WGS 84 47 Easting m.E.
 ZONE 47 Northing 1457106 m.N. ZONE 48 Northing m.N.

ผลการดำเนินการ ตรวจสอบพื้นที่แล้ว พบว่า.....

อยู่ในแปลงพิสูจน์สิทธิ์ 30 มิ.ย. 41 อยู่ระหว่างการดำเนินการตามมาตรา 22 ดำเนินการตามมาตรา 22 แล้ว
 ไม่อยู่ในแปลงพิสูจน์สิทธิ์ 30 มิ.ย. 41 อยู่ระหว่างการดำเนินการตามมาตรา 25 ดำเนินการตามมาตรา 25 แล้ว

*มาตรา 22 พระราชบัญญัติอุทยานแห่งชาติ พ.ศ.2504 **มาตรา 25 พระราชบัญญัติป่าสงวนแห่งชาติ พ.ศ.2535

ภาพประกอบ (ถ่ายจากพิกัดกลางแปลงหมุนรอบ 4 ทิศ)

เหนือ R11220014N



ใต้ R11220014S



ตะวันออก R11220014E



ตะวันตก R11220014W



ผู้รับผิดชอบ(หน่วยงาน)

ลงชื่อ(ผู้สำรวจ)

ลงชื่อ(ผู้รับผิดชอบพื้นที่)

()

()

ตำแหน่ง

ตำแหน่ง

วันที่

วันที่

แบบฟอร์มแสดงผลการดำเนินงานตรวจสอบพื้นที่ปลูกยางพาราและปาล์มน้ำมันในพื้นที่ป่าอนุรักษ์


สำนักบริหารพื้นที่อนุรักษ์ที่ 2 (ศรีราชา)

การใช้ที่ดิน: [] ยางพารา อายุ ปี เนื้อที่ประมาณ ไร่
[] ปาล์มน้ำมัน อายุ ปี เนื้อที่ประมาณ ไร่
[] พื้นที่อื่นๆ (ระบุ) เนื้อที่ประมาณ ไร่
ประเภทพื้นที่: [] ป่าอนุรักษ์ชื่อ อุทยานแห่งชาติเขาสิบห้าชั้น
[] ป่าสงวนแห่งชาติชื่อ
[] พื้นที่อื่นๆ (ระบุ)
ที่ตั้ง: ชื่อหมู่บ้าน/ชุมชน หมู่ที่ ตำบล อำเภอ จังหวัด

ค่าพิกัดกลางแปลง โดยประมาณ(ส่วนภูมิสารสนเทศ) ในพื้นที่
UTM WGS 84 Easting 823817 m.E. UTM WGS 84 [] 47 Easting [] m.E.
ZONE 47 Northing 1457172 m.N. ZONE [] 48 Northing [] m.N.

ผลการดำเนินการ [] ตรวจสอบพื้นที่แล้ว พบว่า.....
[] อยู่ในแปลงพิสูจน์สิทธิ์ 30 มิ.ย. 41 [] อยู่ระหว่างการดำเนินการตามมาตรา 22 [] ดำเนินการตามมาตรา 22 แล้ว
[] ไม่อยู่ในแปลงพิสูจน์สิทธิ์ 30 มิ.ย. 41 [] อยู่ระหว่างการดำเนินการตามมาตรา 25 [] ดำเนินการตามมาตรา 25 แล้ว
*มาตรา 22 พระราชบัญญัติอุทยานแห่งชาติ พ.ศ.2504 **มาตรา 25 พระราชบัญญัติป่าสงวนแห่งชาติ พ.ศ.2535

ภาพประกอบ (ถ่ายจากพิกัดกลางแปลงหมุนรอบ 4 ทิศ)



ผู้รับผิดชอบ(หน่วยงาน)
ลงชื่อ(ผู้สำรวจ) ลงชื่อ(ผู้รับผิดชอบพื้นที่)
() ()
ตำแหน่ง ตำแหน่ง
วันที่ วันที่

แบบฟอร์มแสดงผลการดำเนินงานตรวจสอบพื้นที่ปลูกยางพาราและปาล์มน้ำมันในพื้นที่ป่าอนุรักษ์

สำนักบริหารพื้นที่อนุรักษ์ที่ 2 (ศรีราชา)

การใช้ที่ดิน

ยางพารา อายุ ปี เนื้อที่ประมาณ ไร่

ปาล์มน้ำมัน อายุ ปี เนื้อที่ประมาณ ไร่

พื้นที่อื่นๆ (ระบุ) เนื้อที่ประมาณ ไร่

ประเภทพื้นที่

ป่าอนุรักษ์ชื่อ เขตรักษาพันธุ์สัตว์ป่าเขาสอยดาว

ป่าสงวนแห่งชาติชื่อ

พื้นที่อื่นๆ (ระบุ)

ที่ตั้ง ชื่อหมู่บ้าน/ชุมชน หมู่ที่ ตำบล อำเภอ จังหวัด

ค่าพิกัดกลางแปลง โดยประมาณ(ส่วนภูมิสารสนเทศ) ในพื้นที่

UTM WGS 84 Easting 202683 m.E. UTM WGS 84 47 Easting m.E.

ZONE 48 Northing 1424276 m.N. ZONE 48 Northing m.N.

ผลการดำเนินการ ตรวจสอบพื้นที่แล้ว พบว่า.....

อยู่ในแปลงพิสูจน์สิทธิ์ 30 มิ.ย. 41 อยู่ระหว่างการดำเนินการตามมาตรา 22 ดำเนินการตามมาตรา 22 แล้ว

ไม่อยู่ในแปลงพิสูจน์สิทธิ์ 30 มิ.ย. 41 อยู่ระหว่างการดำเนินการตามมาตรา 25 ดำเนินการตามมาตรา 25 แล้ว

*มาตรา 22 พระราชบัญญัติอุทยานแห่งชาติ พ.ศ.2504 **มาตรา 25 พระราชบัญญัติป่าสงวนแห่งชาติ พ.ศ.2535

ภาพประกอบ (ถ่ายจากพิกัดกลางแปลงหมุนรอบ 4 ทิศ)

เหนือ R20040001N



ใต้ R20040001S



ตะวันออก R20040001E



ตะวันตก R20040001W



ผู้รับผิดชอบ(หน่วยงาน)

ลงชื่อ(ผู้สำรวจ)

()

ตำแหน่ง

วันที่

ลงชื่อ(ผู้รับผิดชอบพื้นที่)

()

ตำแหน่ง

วันที่

แบบฟอร์มแสดงผลการดำเนินงานตรวจสอบพื้นที่ปลูกยางพาราและปาล์มน้ำมันในพื้นที่ป่าอนุรักษ์

สำนักบริหารพื้นที่อนุรักษ์ที่ 2 (ศรีราชา)

การใช้ที่ดิน ยางพารา อายุ ปี เนื้อที่ประมาณ ไร่
 ปาล์มน้ำมัน อายุ ปี เนื้อที่ประมาณ ไร่
 พื้นที่อื่นๆ (ระบุ) เนื้อที่ประมาณ ไร่

ประเภทพื้นที่ ป่าอนุรักษ์ชื่อ เขตรักษาพันธุ์สัตว์ป่าเขาสอยดาว
 ป่าสงวนแห่งชาติชื่อ
 พื้นที่อื่นๆ (ระบุ)

ที่ตั้ง ชื่อหมู่บ้าน/ชุมชน หมู่ที่ ตำบล อำเภอ จังหวัด

ค่าพิกัดกลางแปลง โดยประมาณ(ส่วนภูมิสารสนเทศ) ในพื้นที่
UTM WGS 84 Easting 202453 m.E. UTM WGS 84 47 Easting m.E.
ZONE 48 Northing 1424498 m.N. ZONE 48 Northing m.N.

ผลการดำเนินการ ตรวจสอบพื้นที่แล้ว พบว่า.....
 อยู่ในแปลงพิสูจน์สิทธิ์ 30 มิ.ย. 41 อยู่ระหว่างการดำเนินการตามมาตรา 22 ดำเนินการตามมาตรา 22 แล้ว
 ไม่อยู่ในแปลงพิสูจน์สิทธิ์ 30 มิ.ย. 41 อยู่ระหว่างการดำเนินการตามมาตรา 25 ดำเนินการตามมาตรา 25 แล้ว

*มาตรา 22 พระราชบัญญัติอุทยานแห่งชาติ พ.ศ.2504

**มาตรา 25 พระราชบัญญัติป่าสงวนแห่งชาติ พ.ศ.2535

ภาพประกอบ (ถ่ายจากพิกัดกลางแปลงหมุนรอบ 4 ทิศ)

เหนือ R20040002N




ใต้ R20040002S



ตะวันออก R20040002E



ตะวันตก R20040002W



ผู้รับผิดชอบ(หน่วยงาน)

ลงชื่อ(ผู้สำรวจ)

()

ตำแหน่ง

วันที่

ลงชื่อ(ผู้รับผิดชอบพื้นที่)

()

ตำแหน่ง

วันที่

วันที่รายงาน --ครั้งที่รายงาน 01
รหัส R20040003แบบฟอร์มแสดงผลการดำเนินงานตรวจสอบพื้นที่ปลูกยางพาราและปาล์มน้ำมันในพื้นที่ป่าอนุรักษ์
สำนักบริหารพื้นที่อนุรักษ์ที่ 2 (ศรีราชา)

การใช้ที่ดิน ยางพารา อายุ ปี เนื้อที่ประมาณ ไร่

ปาล์มน้ำมัน อายุ ปี เนื้อที่ประมาณ ไร่

พื้นที่อื่นๆ (ระบุ) เนื้อที่ประมาณ ไร่

ประเภทพื้นที่ ป่าอนุรักษ์ชื่อ เขตรักษาพันธุ์สัตว์ป่าเขาสอยดาว

ป่าสงวนแห่งชาติชื่อ

พื้นที่อื่นๆ (ระบุ)

ที่ตั้ง ชื่อหมู่บ้าน/ชุมชน หมู่ที่ ตำบล อำเภอ จังหวัด

ค่าพิกัดกลางแปลง โดยประมาณ(ส่วนภูมิสารสนเทศ) ในพื้นที่

UTM WGS 84 Easting 203364 m.E. UTM WGS 84 47 Easting m.E.

ZONE 48 Northing 1426304 m.N. ZONE 48 Northing m.N.

ผลการดำเนินการ ตรวจสอบพื้นที่แล้ว พบว่า.....

อยู่ในแปลงพิสูจน์สิทธิ์ 30 มิ.ย. 41 อยู่ระหว่างการดำเนินการตามมาตรา 22 ดำเนินการตามมาตรา 22 แล้ว

ไม่อยู่ในแปลงพิสูจน์สิทธิ์ 30 มิ.ย. 41 อยู่ระหว่างการดำเนินการตามมาตรา 25 ดำเนินการตามมาตรา 25 แล้ว

*มาตรา 22 พระราชบัญญัติอุทยานแห่งชาติ พ.ศ.2504 **มาตรา 25 พระราชบัญญัติป่าสงวนแห่งชาติ พ.ศ.2535

ภาพประกอบ (ถ่ายจากพิกัดกลางแปลงหมุนรอบ 4 ทิศ)

เหนือ R20040003N

ใต้ R20040003S



ตะวันออก R20040003E

ตะวันตก R20040003W



ผู้รับผิดชอบ(หน่วยงาน)

ลงชื่อ(ผู้สำรวจ) ลงชื่อ(ผู้รับผิดชอบพื้นที่)

() ()

ตำแหน่ง ตำแหน่ง

วันที่ วันที่

แบบฟอร์มแสดงผลการดำเนินงานตรวจสอบพื้นที่ปลูกยางพาราและปาล์มน้ำมันในพื้นที่ป่าอนุรักษ์

สำนักบริหารพื้นที่อนุรักษ์ที่ 2 (ศรีราชา)

การใช้ที่ดิน ยางพารา อายุ ปี เนื้อที่ประมาณ ไร่
 ปาล์มน้ำมัน อายุ ปี เนื้อที่ประมาณ ไร่
 พื้นที่อื่นๆ (ระบุ) เนื้อที่ประมาณ ไร่

ประเภทพื้นที่ ป่าอนุรักษ์ชื่อ เขตรักษาพันธุ์สัตว์ป่าเขาสอยดาว
 ป่าสงวนแห่งชาติชื่อ
 พื้นที่อื่นๆ (ระบุ)

ที่ตั้ง ชื่อหมู่บ้าน/ชุมชน หมู่ที่ ตำบล อำเภอ จังหวัด

ค่าพิกัดกลางแปลง โดยประมาณ(ส่วนภูมิสารสนเทศ) ในพื้นที่

UTM WGS 84 Easting 203066 m.E. UTM WGS 84 47 Easting m.E.
 ZONE 48 Northing 1426505 m.N. ZONE 48 Northing m.N.

ผลการดำเนินการ ตรวจสอบพื้นที่แล้ว พบว่า.....

อยู่ในแปลงพิสูจน์สิทธิ์ 30 มิ.ย. 41 อยู่ระหว่างการดำเนินการตามมาตรา 22 ดำเนินการตามมาตรา 22 แล้ว
 ไม่อยู่ในแปลงพิสูจน์สิทธิ์ 30 มิ.ย. 41 อยู่ระหว่างการดำเนินการตามมาตรา 25 ดำเนินการตามมาตรา 25 แล้ว

*มาตรา 22 พระราชบัญญัติอุทยานแห่งชาติ พ.ศ.2504 **มาตรา 25 พระราชบัญญัติป่าสงวนแห่งชาติ พ.ศ.2535

ภาพประกอบ (ถ่ายจากพิกัดกลางแปลงหมุนรอบ 4 ทิศ)

เหนือ R20040004N



ใต้ R20040004S



ตะวันออก R20040004E



ตะวันตก R20040004W



ผู้รับผิดชอบ(หน่วยงาน)

ลงชื่อ(ผู้สำรวจ)

ลงชื่อ(ผู้รับผิดชอบพื้นที่)

()

()

ตำแหน่ง

ตำแหน่ง

วันที่

วันที่

แบบฟอร์มแสดงผลการดำเนินงานตรวจสอบพื้นที่ปลูกยางพาราและปาล์มน้ำมันในพื้นที่ป่าอนุรักษ์

สำนักบริหารพื้นที่อนุรักษ์ที่ 2 (ศรีราชา)

การใช้ที่ดิน ยางพารา อายุ ปี เนื้อที่ประมาณ ไร่
 ปาล์มน้ำมัน อายุ ปี เนื้อที่ประมาณ ไร่
 พื้นที่อื่นๆ (ระบุ) เนื้อที่ประมาณ ไร่

ประเภทพื้นที่ ป่าอนุรักษ์ชื่อ เขตรักษาพันธุ์สัตว์ป่าเขาสอยดาว
 ป่าสงวนแห่งชาติชื่อ
 พื้นที่อื่นๆ (ระบุ)

ที่ตั้ง ชื่อหมู่บ้าน/ชุมชน หมู่ที่ ตำบล อำเภอ จังหวัด

ค่าพิกัดกลางแปลง โดยประมาณ(ส่วนภูมิสารสนเทศ) ในพื้นที่

UTM WGS 84 Easting 185523 m.E. UTM WGS 84 47 Easting m.E.
 ZONE 48 Northing 1428062 m.N. ZONE 48 Northing m.N.

ผลการดำเนินการ ตรวจสอบพื้นที่แล้ว พบว่า.....

อยู่ในแปลงพิสูจน์สิทธิ์ 30 มิ.ย. 41 อยู่ระหว่างการดำเนินการตามมาตรา 22 ดำเนินการตามมาตรา 22 แล้ว
 ไม่อยู่ในแปลงพิสูจน์สิทธิ์ 30 มิ.ย. 41 อยู่ระหว่างการดำเนินการตามมาตรา 25 ดำเนินการตามมาตรา 25 แล้ว

*มาตรา 22 พระราชบัญญัติอุทยานแห่งชาติ พ.ศ.2504 **มาตรา 25 พระราชบัญญัติป่าสงวนแห่งชาติ พ.ศ.2535

ภาพประกอบ (ถ่ายจากพิกัดกลางแปลงหมุนรอบ 4 ทิศ)

เหนือ R20040006N



ใต้ R20040006S



ตะวันออก R20040006E



ตะวันตก R20040006W



ผู้รับผิดชอบ(หน่วยงาน)

ลงชื่อ(ผู้สำรวจ)

ลงชื่อ(ผู้รับผิดชอบพื้นที่)

()

()

ตำแหน่ง

ตำแหน่ง

วันที่

วันที่

แบบฟอร์มแสดงผลการดำเนินงานตรวจสอบพื้นที่ปลูกยางพาราและปาล์มน้ำมันในพื้นที่ป่าอนุรักษ์
 สำนักบริหารพื้นที่อนุรักษ์ที่ 2 (ศรีราชา)

การใช้ที่ดิน ยางพารา อายุ ปี เนื้อที่ประมาณ ไร่
 ปาล์มน้ำมัน อายุ ปี เนื้อที่ประมาณ ไร่
 พื้นที่อื่นๆ (ระบุ) เนื้อที่ประมาณ ไร่

ประเภทพื้นที่ ป่าอนุรักษ์ชื่อ เขตรักษาพันธุ์สัตว์ป่าเขาสอยดาว
 ป่าสงวนแห่งชาติชื่อ
 พื้นที่อื่นๆ (ระบุ)

ที่ตั้ง ชื่อหมู่บ้าน/ชุมชน หมู่ที่ ตำบล อำเภอ จังหวัด

ค่าพิกัดกลางแปลง โดยประมาณ(ส่วนภูมิสารสนเทศ) ในพื้นที่
 UTM WGS 84 Easting 201810 m.E. UTM WGS 84 47 Easting m.E.
 ZONE 48 Northing 1431951 m.N. ZONE 48 Northing m.N.

ผลการดำเนินการ ตรวจสอบพื้นที่แล้ว พบว่า.....

อยู่ในแปลงพิสูจนสิทธิ์ 30 มิ.ย. 41 อยู่ระหว่างการดำเนินการตามมาตรา 22 ดำเนินการตามมาตรา 22 แล้ว
 ไม่อยู่ในแปลงพิสูจนสิทธิ์ 30 มิ.ย. 41 อยู่ระหว่างการดำเนินการตามมาตรา 25 ดำเนินการตามมาตรา 25 แล้ว

*มาตรา 22 พระราชบัญญัติอุทยานแห่งชาติ พ.ศ.2504

**มาตรา 25 พระราชบัญญัติป่าสงวนแห่งชาติ พ.ศ.2535

ภาพประกอบ (ถ่ายจากพิกัดกลางแปลงหมุนรอบ 4 ทิศ)

เหนือ R20040007N



ใต้ R20040007S



ตะวันออก R20040007E



ตะวันตก R20040007W



ผู้รับผิดชอบ(หน่วยงาน)

ลงชื่อ(ผู้สำรวจ)

ลงชื่อ(ผู้รับผิดชอบพื้นที่)

()

()

ตำแหน่ง

ตำแหน่ง

วันที่

วันที่

แบบฟอร์มแสดงผลการดำเนินงานตรวจสอบพื้นที่ปลูกยางพาราและปาล์มน้ำมันในพื้นที่ป่าอนุรักษ์

สำนักบริหารพื้นที่อนุรักษ์ที่ 2 (ศรีราชา)

การใช้ที่ดิน ยางพารา อายุ ปี เนื้อที่ประมาณ ไร่
 ปาล์มน้ำมัน อายุ ปี เนื้อที่ประมาณ ไร่
 พื้นที่อื่นๆ (ระบุ) เนื้อที่ประมาณ ไร่

ประเภทพื้นที่ ป่าอนุรักษ์ชื่อ เขตรักษาพันธุ์สัตว์ป่าเขาสอยดาว
 ป่าสงวนแห่งชาติชื่อ
 พื้นที่อื่นๆ (ระบุ)

ที่ตั้ง ชื่อหมู่บ้าน/ชุมชน หมู่ที่ ตำบล อำเภอ จังหวัด

ค่าพิกัดกลางแปลง โดยประมาณ(ส่วนภูมิสารสนเทศ) ในพื้นที่

UTM WGS 84 Easting 183182 m.E. UTM WGS 84 47 Easting m.E.
 ZONE 48 Northing 1439013 m.N. ZONE 48 Northing m.N.

ผลการดำเนินการ ตรวจสอบพื้นที่แล้ว พบว่า.....

อยู่ในแปลงพิสูจน์สิทธิ์ 30 มิ.ย. 41 อยู่ระหว่างการดำเนินการตามมาตรา 22 ดำเนินการตามมาตรา 22 แล้ว
 ไม่อยู่ในแปลงพิสูจน์สิทธิ์ 30 มิ.ย. 41 อยู่ระหว่างการดำเนินการตามมาตรา 25 ดำเนินการตามมาตรา 25 แล้ว

*มาตรา 22 พระราชบัญญัติอุทยานแห่งชาติ พ.ศ.2504 **มาตรา 25 พระราชบัญญัติป่าสงวนแห่งชาติ พ.ศ.2535

ภาพประกอบ (ถ่ายจากพิกัดกลางแปลงหมุนรอบ 4 ทิศ)

เหนือ R20040008N



ใต้ R20040008S



ตะวันออก R20040008E



ตะวันตก R20040008W



ผู้รับผิดชอบ(หน่วยงาน)

ลงชื่อ(ผู้สำรวจ)

ลงชื่อ(ผู้รับผิดชอบพื้นที่)

()

()

ตำแหน่ง

ตำแหน่ง

วันที่

วันที่

**แบบฟอร์มแสดงผลการดำเนินงานตรวจสอบพื้นที่ปลูกลำพาราและปาล์มน้ำมันในพื้นที่ป่าอนุรักษ์
สำนักบริหารพื้นที่อนุรักษ์ที่ 2 (ศรีราชา)**

การใช้ที่ดิน ยางพารา อายุ ปี เนื้อที่ประมาณ ไร่
 ปาล์มน้ำมัน อายุ ปี เนื้อที่ประมาณ ไร่
 พื้นที่อื่นๆ (ระบุ) เนื้อที่ประมาณ ไร่

ประเภทพื้นที่ ป่าอนุรักษ์ชื่อ เขตรักษาพันธุ์สัตว์ป่าเขาสอยดาว
 ป่าสงวนแห่งชาติชื่อ
 พื้นที่อื่นๆ (ระบุ)

ที่ตั้ง ชื่อหมู่บ้าน/ชุมชน หมู่ที่ ตำบล อำเภอ จังหวัด

ค่าพิกัดกลางแปลง โดยประมาณ(ส่วนภูมิสารสนเทศ) ในพื้นที่





UTM WGS 84	Easting	184014 m.E.	UTM WGS 84	<input type="text"/> 47	Easting	<input type="text"/>	<input type="text"/>	<input type="text"/>	<input type="text"/>	<input type="text"/>	m.E.					
	ZONE	48	Northing	1438815	m.N.	ZONE	<input type="text"/>	48	Northing	<input type="text"/>	<input type="text"/>	<input type="text"/>	<input type="text"/>	<input type="text"/>	<input type="text"/>	m.N.

ผลการดำเนินการ ตรวจสอบพื้นที่แล้ว พบว่า.....

<input type="checkbox"/> อยู่ในแปลงพิสูจน์สิทธิ์ 30 มิ.ย. 41	<input type="checkbox"/> อยู่ระหว่างการดำเนินการตามมาตรา 22	<input type="checkbox"/> ดำเนินการตามมาตรา 22 แล้ว
<input type="checkbox"/> ไม่อยู่ในแปลงพิสูจน์สิทธิ์ 30 มิ.ย. 41	<input type="checkbox"/> อยู่ระหว่างการดำเนินการตามมาตรา 25	<input type="checkbox"/> ดำเนินการตามมาตรา 25 แล้ว

*มาตรา 22 พระราชบัญญัติอุทยานแห่งชาติ พ.ศ.2504 **มาตรา 25 พระราชบัญญัติป่าสงวนแห่งชาติ พ.ศ.2535

ภาพประกอบ (ถ่ายจากพิกัดกลางแปลงหมุนรอบ 4 ทิศ)

เหนือ R20040009N	ใต้ R20040009S
	
ตะวันออก R20040009E	ตะวันตก R20040009W
	

ผู้รับผิดชอบ(หน่วยงาน)

ลงชื่อ(ผู้สำรวจ)	ลงชื่อ(ผู้รับผิดชอบพื้นที่)
()	()
ตำแหน่ง	ตำแหน่ง
วันที่	วันที่

แบบฟอร์มแสดงผลการดำเนินงานตรวจสอบพื้นที่ปลูกยางพาราและปาล์มน้ำมันในพื้นที่ป่าอนุรักษ์

สำนักบริหารพื้นที่อนุรักษ์ที่ 2 (ศรีราชา)

การใช้ที่ดิน
[] ยางพารา อายุ ปี เนื้อที่ประมาณ ไร่
[] ปาล์มน้ำมัน อายุ ปี เนื้อที่ประมาณ ไร่
[] พื้นที่อื่นๆ (ระบุ) เนื้อที่ประมาณ ไร่
ประเภทพื้นที่
[] ป่าอนุรักษ์ชื่อ เขตรักษาพันธุ์สัตว์ป่าเขาสอยดาว
[] ป่าสงวนแห่งชาติชื่อ
[] พื้นที่อื่นๆ (ระบุ)
ที่ตั้ง
ชื่อหมู่บ้าน/ชุมชน หมู่ที่ ตำบล อำเภอ จังหวัด

ค่าพิกัดกลางแปลง โดยประมาณ(ส่วนภูมิสารสนเทศ) ในพื้นที่
UTM WGS 84 Easting 184467 m.E. UTM WGS 84 [] 47 Easting [] [] [] [] [] m.E.
ZONE 48 Northing 1439341 m.N. ZONE [] 48 Northing [] [] [] [] [] [] m.N.

ผลการดำเนินการ [] ตรวจสอบพื้นที่แล้ว พบว่า.....
[] อยู่ในแปลงพิสูจน์สิทธิ์ 30 มิ.ย. 41 [] อยู่ระหว่างการดำเนินการตามมาตรา 22 [] ดำเนินการตามมาตรา 22 แล้ว
[] ไม่อยู่ในแปลงพิสูจน์สิทธิ์ 30 มิ.ย. 41 [] อยู่ระหว่างการดำเนินการตามมาตรา 25 [] ดำเนินการตามมาตรา 25 แล้ว
*มาตรา 22 พระราชบัญญัติอุทยานแห่งชาติ พ.ศ.2504 **มาตรา 25 พระราชบัญญัติป่าสงวนแห่งชาติ พ.ศ.2535

ภาพประกอบ (ถ่ายจากพิกัดกลางแปลงหมุนรอบ 4 ทิศ)

เหนือ R20040011N



ใต้ R20040011S



ตะวันออก R20040011E



ตะวันตก R20040011W



ผู้รับผิดชอบ(หน่วยงาน)
ลงชื่อ(ผู้สำรวจ) ลงชื่อ(ผู้รับผิดชอบพื้นที่)
() ()
ตำแหน่ง ตำแหน่ง
วันที่ วันที่

แบบฟอร์มแสดงผลการดำเนินงานตรวจสอบพื้นที่ปลูกยางพาราและปาล์มน้ำมันในพื้นที่ป่าอนุรักษ์

สำนักบริหารพื้นที่อนุรักษ์ที่ 2 (ศรีราชา)

การใช้ที่ดิน ยางพารา อายุ ปี เนื้อที่ประมาณ ไร่
 ปาล์มน้ำมัน อายุ ปี เนื้อที่ประมาณ ไร่
 พื้นที่อื่นๆ (ระบุ) เนื้อที่ประมาณ ไร่

ประเภทพื้นที่ ป่าอนุรักษ์ชื่อ เขตรักษาพันธุ์สัตว์ป่าเขาสอยดาว
 ป่าสงวนแห่งชาติชื่อ
 พื้นที่อื่นๆ (ระบุ)

ที่ตั้ง ชื่อหมู่บ้าน/ชุมชน หมู่ที่ ตำบล อำเภอ จังหวัด

ค่าพิกัดกลางแปลง โดยประมาณ(ส่วนภูมิสารสนเทศ) ในพื้นที่

UTM WGS 84 Easting 183206 m.E. UTM WGS 84 47 Easting m.E.
 ZONE 48 Northing 1439430 m.N. ZONE 48 Northing m.N.

ผลการดำเนินการ ตรวจสอบพื้นที่แล้ว พบว่า.....

อยู่ในแปลงพิสูจน์สิทธิ์ 30 มิ.ย. 41 อยู่ระหว่างการดำเนินการตามมาตรา 22 ดำเนินการตามมาตรา 22 แล้ว
 ไม่อยู่ในแปลงพิสูจน์สิทธิ์ 30 มิ.ย. 41 อยู่ระหว่างการดำเนินการตามมาตรา 25 ดำเนินการตามมาตรา 25 แล้ว

*มาตรา 22 พระราชบัญญัติอุทยานแห่งชาติ พ.ศ.2504 **มาตรา 25 พระราชบัญญัติป่าสงวนแห่งชาติ พ.ศ.2535

ภาพประกอบ (ถ่ายจากพิกัดกลางแปลงหมุนรอบ 4 ทิศ)

เหนือ R20040012N



ใต้ R20040012S



ตะวันออก R20040012E



ตะวันตก R20040012W



ผู้รับผิดชอบ(หน่วยงาน)

ลงชื่อ(ผู้สำรวจ)

ลงชื่อ(ผู้รับผิดชอบพื้นที่)

()

()

ตำแหน่ง

ตำแหน่ง

วันที่

วันที่

แบบฟอร์มแสดงผลการดำเนินงานตรวจสอบพื้นที่ปลูกยางพาราและปาล์มน้ำมันในพื้นที่ป่าอนุรักษ์
สำนักบริหารพื้นที่อนุรักษ์ที่ 2 (ศรีราชา)

การใช้ที่ดิน ยางพารา อายุ ปี เนื้อที่ประมาณ ไร่
 ปาล์มน้ำมัน อายุ ปี เนื้อที่ประมาณ ไร่
 พื้นที่อื่นๆ (ระบุ) เนื้อที่ประมาณ ไร่

ประเภทพื้นที่ ป่าอนุรักษ์ชื่อ เขตรักษาพันธุ์สัตว์ป่าเขาสอยดาว
 ป่าสงวนแห่งชาติชื่อ
 พื้นที่อื่นๆ (ระบุ)

ที่ตั้ง ชื่อหมู่บ้าน/ชุมชน หมู่ที่ ตำบล อำเภอ จังหวัด

ค่าพิกัดกลางแปลง โดยประมาณ(ส่วนภูมิสารสนเทศ) ในพื้นที่
UTM WGS 84 Easting 183326 m.E. UTM WGS 84 47 Easting m.E.
ZONE 48 Northing 1439620 m.N. ZONE 48 Northing m.N.

ผลการดำเนินการ ตรวจสอบพื้นที่แล้ว พบว่า.....
 อยู่ในแปลงพิสุจน์สิทธิ์ 30 มิ.ย. 41 อยู่ระหว่างการดำเนินการตามมาตรา 22 ดำเนินการตามมาตรา 22 แล้ว
 ไม่อยู่ในแปลงพิสุจน์สิทธิ์ 30 มิ.ย. 41 อยู่ระหว่างการดำเนินการตามมาตรา 25 ดำเนินการตามมาตรา 25 แล้ว

*มาตรา 22 พระราชบัญญัติอุทยานแห่งชาติ พ.ศ.2504

**มาตรา 25 พระราชบัญญัติป่าสงวนแห่งชาติ พ.ศ.2535

ภาพประกอบ (ถ่ายจากพิกัดกลางแปลงหมุนรอบ 4 ทิศ)

เหนือ R20040014N



ใต้ R20040014S



ตะวันออก R20040014E



ตะวันตก R20040014W



ผู้รับผิดชอบ(หน่วยงาน)

ลงชื่อ(ผู้สำรวจ)
()

ลงชื่อ(ผู้รับผิดชอบพื้นที่)
()

ตำแหน่ง

ตำแหน่ง

วันที่

วันที่

**แบบฟอร์มแสดงผลการดำเนินงานตรวจสอบพื้นที่ปลูกยางพาราและปาล์มน้ำมันในพื้นที่ป่าอนุรักษ์
สำนักบริหารพื้นที่อนุรักษ์ที่ 2 (ศรีราชา)**

การใช้ที่ดิน ยางพารา อายุ ปี เนื้อที่ประมาณ ไร่
 ปาล์มน้ำมัน อายุ ปี เนื้อที่ประมาณ ไร่
 พื้นที่อื่นๆ (ระบุ) เนื้อที่ประมาณ ไร่

ประเภทพื้นที่ ป่าอนุรักษ์ชื่อ เขตรักษาพันธุ์สัตว์ป่าเขาสอยดาว
 ป่าสงวนแห่งชาติชื่อ
 พื้นที่อื่นๆ (ระบุ)

ที่ตั้ง ชื่อหมู่บ้าน/ชุมชน หมู่ที่ ตำบล อำเภอ จังหวัด

ค่าพิกัดกลางแปลง โดยประมาณ(ส่วนภูมิสารสนเทศ) ในพื้นที่

UTM WGS 84 Easting 184610 m.E.	UTM WGS 84 <input type="text"/> 47 Easting <input type="text"/>
ZONE 48 Northing 1439906 m.N.	ZONE <input type="text"/> 48 Northing <input type="text"/>

ผลการดำเนินการ ตรวจสอบพื้นที่แล้ว พบว่า.....

<input type="checkbox"/> อยู่ในแปลงพิสูจน์สิทธิ์ 30 มิ.ย. 41	<input type="checkbox"/> อยู่ระหว่างการดำเนินการตามมาตรา 22	<input type="checkbox"/> ดำเนินการตามมาตรา 22 แล้ว
<input type="checkbox"/> ไม่อยู่ในแปลงพิสูจน์สิทธิ์ 30 มิ.ย. 41	<input type="checkbox"/> อยู่ระหว่างการดำเนินการตามมาตรา 25	<input type="checkbox"/> ดำเนินการตามมาตรา 25 แล้ว

*มาตรา 22 พระราชบัญญัติอุทยานแห่งชาติ พ.ศ.2504 **มาตรา 25 พระราชบัญญัติป่าสงวนแห่งชาติ พ.ศ.2535

ภาพประกอบ (ถ่ายจากพิกัดกลางแปลงหมุนรอบ 4 ทิศ)

เหนือ R20040015N



ใต้ R20040015S



ตะวันออก R20040015E



ตะวันตก R20040015W



ผู้รับผิดชอบ(หน่วยงาน)

ลงชื่อ(ผู้สำรวจ)

ลงชื่อ(ผู้รับผิดชอบพื้นที่)

(.....)

(.....)

ตำแหน่ง

ตำแหน่ง

วันที่

วันที่

แบบฟอร์มแสดงผลการดำเนินงานตรวจสอบพื้นที่ปลูกลายพาราและปาล์มน้ำมันในพื้นที่ป่าอนุรักษ์

สำนักบริหารพื้นที่อนุรักษ์ที่ 2 (ศรีราชา)

การใช้ที่ดิน ยางพารา อายุ ปี เนื้อที่ประมาณ ไร่ ปาล์มน้ำมัน อายุ ปี เนื้อที่ประมาณ ไร่ พื้นที่อื่นๆ (ระบุ) เนื้อที่ประมาณ ไร่ประเภทพื้นที่ ป่าอนุรักษ์ชื่อ เขตรักษาพันธุ์สัตว์ป่าเขาสอยดาว ป่าสงวนแห่งชาติชื่อ พื้นที่อื่นๆ (ระบุ)

ที่ตั้ง ชื่อหมู่บ้าน/ชุมชน หมู่ที่ ตำบล อำเภอ จังหวัด

ค่าพิกัดกลางแปลง

โดยประมาณ(ส่วนภูมิสารสนเทศ)

ในพื้นที่

UTM WGS 84 Easting 183412 m.E.

UTM WGS 84 47 Easting m.E.

ZONE 48 Northing 1440687 m.N.

ZONE 48 Northing m.N.ผลการดำเนินการ ตรวจสอบพื้นที่แล้ว พบว่า..... อยู่ในแปลงพิสูจน์สิทธิ์ 30 มิ.ย. 41 อยู่ระหว่างการดำเนินการตามมาตรา 22 ดำเนินการตามมาตรา 22 แล้ว ไม่อยู่ในแปลงพิสูจน์สิทธิ์ 30 มิ.ย. 41 อยู่ระหว่างการดำเนินการตามมาตรา 25 ดำเนินการตามมาตรา 25 แล้ว

*มาตรา 22 พระราชบัญญัติอุทยานแห่งชาติ พ.ศ.2504

**มาตรา 25 พระราชบัญญัติป่าสงวนแห่งชาติ พ.ศ.2535

ภาพประกอบ (ถ่ายจากพิกัดกลางแปลงหมุนรอบ 4 ทิศ)

เหนือ R20040016N



ใต้ R20040016S



ตะวันออก R20040016E



ตะวันตก R20040016W



ผู้รับผิดชอบ(หน่วยงาน)

ลงชื่อ(ผู้สำรวจ)

ลงชื่อ(ผู้รับผิดชอบพื้นที่)

()

()

ตำแหน่ง

ตำแหน่ง

วันที่

วันที่

แบบฟอร์มแสดงผลการดำเนินงานตรวจสอบพื้นที่ปลูกยางพาราและปาล์มน้ำมันในพื้นที่ป่าอนุรักษ์
สำนักบริหารพื้นที่อนุรักษ์ที่ 2 (ศรีราชา)

การใช้ที่ดิน

ยางพารา อายุ ปี เนื้อที่ประมาณ ไร่

ปาล์มน้ำมัน อายุ ปี เนื้อที่ประมาณ ไร่

พื้นที่อื่นๆ (ระบุ) เนื้อที่ประมาณ ไร่

ประเภทพื้นที่

ป่าอนุรักษ์ชื่อ เขตรักษาพันธุ์สัตว์ป่าเขาฮอยดาว

ป่าสงวนแห่งชาติชื่อ

พื้นที่อื่นๆ (ระบุ)

ที่ตั้ง ชื่อหมู่บ้าน/ชุมชน หมู่ที่ ตำบล อำเภอ จังหวัด

ค่าพิกัดกลางแปลง โดยประมาณ(ส่วนภูมิสารสนเทศ) **ในพื้นที่**

UTM WGS 84 Easting **184447** m.E. UTM WGS 84 47 Easting m.E.

ZONE **48** Northing **1440144** m.N. ZONE 48 Northing m.N.





ผลการดำเนินการ ตรวจสอบพื้นที่แล้ว พบว่า.....

อยู่ในแปลงพิสูจน์สิทธิ์ 30 มิ.ย. 41 อยู่ระหว่างการดำเนินการตามมาตรา 22 ดำเนินการตามมาตรา 22 แล้ว

ไม่อยู่ในแปลงพิสูจน์สิทธิ์ 30 มิ.ย. 41 อยู่ระหว่างการดำเนินการตามมาตรา 25 ดำเนินการตามมาตรา 25 แล้ว

*มาตรา 22 พระราชบัญญัติอุทยานแห่งชาติ พ.ศ.2504 **มาตรา 25 พระราชบัญญัติป่าสงวนแห่งชาติ พ.ศ.2535

ภาพประกอบ (ถ่ายจากพิกัดกลางแปลงหมุนรอบ 4 ทิศ)

เหนือ R20040017N	ใต้ R20040017S
	
ตะวันออก R20040017E	ตะวันตก R20040017W
	

ผู้รับผิดชอบ(หน่วยงาน)

ลงชื่อ(ผู้สำรวจ) ลงชื่อ(ผู้รับผิดชอบพื้นที่)

() ()

ตำแหน่ง ตำแหน่ง

วันที่ วันที่

แบบฟอร์มแสดงผลการดำเนินงานตรวจสอบพื้นที่ปลูกยางพาราและปาล์มน้ำมันในพื้นที่ป่าอนุรักษ์

สำนักบริหารพื้นที่อนุรักษ์ที่ 2 (ศรีราชา)

การใช้ที่ดิน ยางพารา อายุ ปี เนื้อที่ประมาณ ไร่
 ปาล์มน้ำมัน อายุ ปี เนื้อที่ประมาณ ไร่
 พื้นที่อื่นๆ (ระบุ) เนื้อที่ประมาณ ไร่

ประเภทพื้นที่ ป่าอนุรักษ์ชื่อ เขตรักษาพันธุ์สัตว์ป่าเขาสอยดาว
 ป่าสงวนแห่งชาติชื่อ
 พื้นที่อื่นๆ (ระบุ)

ที่ตั้ง ชื่อหมู่บ้าน/ชุมชน หมู่ที่ ตำบล อำเภอ จังหวัด

ค่าพิกัดกลางแปลง โดยประมาณ(ส่วนภูมิสารสนเทศ) ในพื้นที่

UTM WGS 84 Easting 203026 m.E. UTM WGS 84 47 Easting m.E.
 ZONE 48 Northing 1439708 m.N. ZONE 48 Northing m.N.

ผลการดำเนินการ ตรวจสอบพื้นที่แล้ว พบว่า.....

อยู่ในแปลงพิสูจน์สิทธิ์ 30 มิ.ย. 41 อยู่ระหว่างการดำเนินการตามมาตรา 22 ดำเนินการตามมาตรา 22 แล้ว
 ไม่อยู่ในแปลงพิสูจน์สิทธิ์ 30 มิ.ย. 41 อยู่ระหว่างการดำเนินการตามมาตรา 25 ดำเนินการตามมาตรา 25 แล้ว

*มาตรา 22 พระราชบัญญัติอุทยานแห่งชาติ พ.ศ.2504 **มาตรา 25 พระราชบัญญัติป่าสงวนแห่งชาติ พ.ศ.2535

ภาพประกอบ (ถ่ายจากพิกัดกลางแปลงหมุนรอบ 4 ทิศ)

เหนือ R20040018N



ใต้ R20040018S



ตะวันออก R20040018E



ตะวันตก R20040018W



ผู้รับผิดชอบ(หน่วยงาน)

ลงชื่อ(ผู้สำรวจ)

ลงชื่อ(ผู้รับผิดชอบพื้นที่)

()

()

ตำแหน่ง

ตำแหน่ง

วันที่

วันที่

แบบฟอร์มแสดงผลการดำเนินงานตรวจสอบพื้นที่ปลูกยางพาราและปาล์มน้ำมันในพื้นที่ป่าอนุรักษ์

สำนักบริหารพื้นที่อนุรักษ์ที่ 2 (ศรีราชา)

การใช้ที่ดิน ยางพารา อายุ ปี เนื้อที่ประมาณ ไร่
 ปาล์มน้ำมัน อายุ ปี เนื้อที่ประมาณ ไร่
 พื้นที่อื่นๆ (ระบุ) เนื้อที่ประมาณ ไร่

ประเภทพื้นที่ ป่าอนุรักษ์ชื่อ เขตรักษาพันธุ์สัตว์ป่าเขาสอยดาว
 ป่าสงวนแห่งชาติชื่อ
 พื้นที่อื่นๆ (ระบุ)

ที่ตั้ง ชื่อหมู่บ้าน/ชุมชน หมู่ที่ ตำบล อำเภอ จังหวัด

ค่าพิกัดกลางแปลง โดยประมาณ(ส่วนภูมิสารสนเทศ) ในพื้นที่

UTM WGS 84 Easting	184229 m.E.	UTM WGS 84 <input type="text"/> 47 Easting	<input type="text"/> m.E.
ZONE 48 Northing	1440302 m.N.	ZONE <input type="text"/> 48 Northing	<input type="text"/> m.N.

ผลการดำเนินการ ตรวจสอบพื้นที่แล้ว พบว่า.....

<input type="checkbox"/> อยู่ในแปลงพิสูจน์สิทธิ์ 30 มิ.ย. 41	<input type="checkbox"/> อยู่ระหว่างการดำเนินการตามมาตรา 22	<input type="checkbox"/> ดำเนินการตามมาตรา 22 แล้ว
<input type="checkbox"/> ไม่อยู่ในแปลงพิสูจน์สิทธิ์ 30 มิ.ย. 41	<input type="checkbox"/> อยู่ระหว่างการดำเนินการตามมาตรา 25	<input type="checkbox"/> ดำเนินการตามมาตรา 25 แล้ว

*มาตรา 22 พระราชบัญญัติอุทยานแห่งชาติ พ.ศ.2504 **มาตรา 25 พระราชบัญญัติป่าสงวนแห่งชาติ พ.ศ.2535

ภาพประกอบ (ถ่ายจากพิกัดกลางแปลงหมุนรอบ 4 ทิศ)

เหนือ R20040019N



ใต้ R20040019S



ตะวันออก R20040019E



ตะวันตก R20040019W



ผู้รับผิดชอบ(หน่วยงาน)

ลงชื่อ	(ผู้สำรวจ)	ลงชื่อ	(ผู้รับผิดชอบพื้นที่)
()	()	()	()
ตำแหน่ง		ตำแหน่ง	
วันที่		วันที่	

**แบบฟอร์มแสดงผลการดำเนินงานตรวจสอบพื้นที่ปลูกยางพาราและปาล์มน้ำมันในพื้นที่ป่าอนุรักษ์
สำนักบริหารพื้นที่อนุรักษ์ที่ 2 (ศรีราชา)**

การใช้ที่ดิน

<input type="checkbox"/> ยางพารา	อายุ	ปี	เนื้อที่ประมาณ	ไร่
<input type="checkbox"/> ปาล์มน้ำมัน	อายุ	ปี	เนื้อที่ประมาณ	ไร่
<input type="checkbox"/> พื้นที่อื่นๆ (ระบุ)			เนื้อที่ประมาณ	ไร่

ประเภทพื้นที่

<input type="checkbox"/> ป่าอนุรักษ์ชื่อ เขตรักษาพันธุ์สัตว์ป่าเขาสอยดาว
<input type="checkbox"/> ป่าสงวนแห่งชาติชื่อ
<input type="checkbox"/> พื้นที่อื่นๆ (ระบุ)

ที่ตั้ง ชื่อหมู่บ้าน/ชุมชน หมู่ที่ ตำบล อำเภอ จังหวัด

ค่าพิกัดกลางแปลง โดยประมาณ(ส่วนภูมิสารสนเทศ) **ในพื้นที่**





UTM WGS 84	Easting	185141 m.E.	UTM WGS 84	<input type="checkbox"/> 47 Easting	<input type="checkbox"/> <input type="checkbox"/> <input type="checkbox"/> <input type="checkbox"/> <input type="checkbox"/> <input type="checkbox"/> m.E.
ZONE 48	Northing	1440837 m.N.	ZONE	<input type="checkbox"/> 48 Northing	<input type="checkbox"/> <input type="checkbox"/> <input type="checkbox"/> <input type="checkbox"/> <input type="checkbox"/> <input type="checkbox"/> m.N.

ผลการดำเนินการ ตรวจสอบพื้นที่แล้ว พบว่า.....

<input type="checkbox"/> อยู่ในแปลงพิสูจน์สิทธิ์ 30 มิ.ย. 41	<input type="checkbox"/> อยู่ระหว่างการดำเนินการตามมาตรา 22	<input type="checkbox"/> ดำเนินการตามมาตรา 22 แล้ว
<input type="checkbox"/> ไม่อยู่ในแปลงพิสูจน์สิทธิ์ 30 มิ.ย. 41	<input type="checkbox"/> อยู่ระหว่างการดำเนินการตามมาตรา 25	<input type="checkbox"/> ดำเนินการตามมาตรา 25 แล้ว

*มาตรา 22 พระราชบัญญัติอุทยานแห่งชาติ พ.ศ.2504 **มาตรา 25 พระราชบัญญัติป่าสงวนแห่งชาติ พ.ศ.2535

ภาพประกอบ (ถ่ายจากพิกัดกลางแปลงหมุนรอบ 4 ทิศ)

เหนือ R20040020N	ใต้ R20040020S
	
ตะวันออก R20040020E	ตะวันตก R20040020W
	

ผู้รับผิดชอบ(หน่วยงาน)

ลงชื่อ	(ผู้สำรวจ)	ลงชื่อ	(ผู้รับผิดชอบพื้นที่)
()	()
ตำแหน่ง		ตำแหน่ง	
วันที่		วันที่	

แบบฟอร์มแสดงผลการดำเนินงานตรวจสอบพื้นที่ปลูกยางพาราและปาล์มน้ำมันในพื้นที่ป่าอนุรักษ์
สำนักบริหารพื้นที่อนุรักษ์ที่ 2 (ศรีราชา)

การใช้ที่ดิน ยางพารา อายุ ปี เนื้อที่ประมาณ ไร่
 ปาล์มน้ำมัน อายุ ปี เนื้อที่ประมาณ ไร่
 พื้นที่อื่นๆ (ระบุ) เนื้อที่ประมาณ ไร่

ประเภทพื้นที่ ป่าอนุรักษ์ชื่อ เขตรักษาพันธุ์สัตว์ป่าเขาสอยดาว
 ป่าสงวนแห่งชาติชื่อ
 พื้นที่อื่นๆ (ระบุ)

ที่ตั้ง ชื่อหมู่บ้าน/ชุมชน หมู่ที่ ตำบล อำเภอ จังหวัด

ค่าพิกัดกลางแปลง โดยประมาณ(ส่วนภูมิสารสนเทศ) ในพื้นที่


UTM WGS 84 Easting 184097 m.E.	UTM WGS 84 <input type="text" value="47"/> Easting <input type="text" value="□□□□□□□"/> m.E.
ZONE 48 Northing 1440635 m.N.	ZONE <input type="text" value="48"/> Northing <input type="text" value="□□□□□□□"/> m.N.

ผลการดำเนินการ ตรวจสอบพื้นที่แล้ว พบว่า.....

<input type="checkbox"/> อยู่ในแปลงพิสูจน์สิทธิ์ 30 มิ.ย. 41	<input type="checkbox"/> อยู่ระหว่างการดำเนินการตามมาตรา 22	<input type="checkbox"/> ดำเนินการตามมาตรา 22 แล้ว
<input type="checkbox"/> ไม่อยู่ในแปลงพิสูจน์สิทธิ์ 30 มิ.ย. 41	<input type="checkbox"/> อยู่ระหว่างการดำเนินการตามมาตรา 25	<input type="checkbox"/> ดำเนินการตามมาตรา 25 แล้ว

*มาตรา 22 พระราชบัญญัติอุทยานแห่งชาติ พ.ศ.2504 **มาตรา 25 พระราชบัญญัติป่าสงวนแห่งชาติ พ.ศ.2535

ภาพประกอบ (ถ่ายจากพิกัดกลางแปลงหมุนรอบ 4 ทิศ)



ผู้รับผิดชอบ(หน่วยงาน)

ลงชื่อ (ผู้สำรวจ)	ลงชื่อ (ผู้รับผิดชอบพื้นที่)
()	()
ตำแหน่ง	ตำแหน่ง
วันที่	วันที่

แบบฟอร์มแสดงผลการดำเนินงานตรวจสอบพื้นที่ปลูกยางพาราและปาล์มน้ำมันในพื้นที่ป่าอนุรักษ์

สำนักบริหารพื้นที่อนุรักษ์ที่ 2 (ศรีราชา)

การใช้ที่ดิน ยางพารา อายุ ปี เนื้อที่ประมาณ ไร่
 ปาล์มน้ำมัน อายุ ปี เนื้อที่ประมาณ ไร่
 พื้นที่อื่นๆ (ระบุ) เนื้อที่ประมาณ ไร่

ประเภทพื้นที่ ป่าอนุรักษ์ชื่อ เขตรักษาพันธุ์สัตว์ป่าเขาสอยดาว
 ป่าสงวนแห่งชาติชื่อ
 พื้นที่อื่นๆ (ระบุ)

ที่ตั้ง ชื่อหมู่บ้าน/ชุมชน หมู่ที่ ตำบล อำเภอ จังหวัด

ค่าพิกัดกลางแปลง โดยประมาณ(ส่วนภูมิสารสนเทศ) ในพื้นที่

UTM WGS 84 Easting 185353 m.E. UTM WGS 84 47 Easting m.E.
 ZONE 48 Northing 1440774 m.N. ZONE 48 Northing m.N.

ผลการดำเนินการ ตรวจสอบพื้นที่แล้ว พบว่า.....

อยู่ในแปลงพิสูจน์สิทธิ์ 30 มิ.ย. 41 อยู่ระหว่างการดำเนินการตามมาตรา 22 ดำเนินการตามมาตรา 22 แล้ว
 ไม่อยู่ในแปลงพิสูจน์สิทธิ์ 30 มิ.ย. 41 อยู่ระหว่างการดำเนินการตามมาตรา 25 ดำเนินการตามมาตรา 25 แล้ว

*มาตรา 22 พระราชบัญญัติอุทยานแห่งชาติ พ.ศ.2504 **มาตรา 25 พระราชบัญญัติป่าสงวนแห่งชาติ พ.ศ.2535

ภาพประกอบ (ถ่ายจากพิกัดกลางแปลงหมุนรอบ 4 ทิศ)

เหนือ R20040023N



ใต้ R20040023S



ตะวันออก R20040023E



ตะวันตก R20040023W



ผู้รับผิดชอบ(หน่วยงาน)

ลงชื่อ(ผู้สำรวจ)

ลงชื่อ(ผู้รับผิดชอบพื้นที่)

()

()

ตำแหน่ง

ตำแหน่ง

วันที่

วันที่

แบบฟอร์มแสดงผลการดำเนินงานตรวจสอบพื้นที่ปลูกยางพาราและปาล์มน้ำมันในพื้นที่ป่าอนุรักษ์

สำนักบริหารพื้นที่อนุรักษ์ที่ 2 (ศรีราชา)

การใช้ที่ดิน ยางพารา อายุ ปี เนื้อที่ประมาณ ไร่
 ปาล์มน้ำมัน อายุ ปี เนื้อที่ประมาณ ไร่
 พื้นที่อื่นๆ (ระบุ) เนื้อที่ประมาณ ไร่

ประเภทพื้นที่ ป่าอนุรักษ์ชื่อ เขตรักษาพันธุ์สัตว์ป่าเขาซอยดาว
 ป่าสงวนแห่งชาติชื่อ
 พื้นที่อื่นๆ (ระบุ)

ที่ตั้ง ชื่อหมู่บ้าน/ชุมชน หมู่ที่ ตำบล อำเภอ จังหวัด

ค่าพิกัดกลางแปลง โดยประมาณ(ส่วนภูมิสารสนเทศ) ในพื้นที่

UTM WGS 84 Easting 203144 m.E. UTM WGS 84 47 Easting m.E.
 ZONE 48 Northing 1440427 m.N. ZONE 48 Northing m.N.

ผลการดำเนินการ ตรวจสอบพื้นที่แล้ว พบว่า.....

อยู่ในแปลงพิสูจน์สิทธิ์ 30 มิ.ย. 41 อยู่ระหว่างการดำเนินการตามมาตรา 22 ดำเนินการตามมาตรา 22 แล้ว
 ไม่อยู่ในแปลงพิสูจน์สิทธิ์ 30 มิ.ย. 41 อยู่ระหว่างการดำเนินการตามมาตรา 25 ดำเนินการตามมาตรา 25 แล้ว

*มาตรา 22 พระราชบัญญัติอุทยานแห่งชาติ พ.ศ.2504 **มาตรา 25 พระราชบัญญัติป่าสงวนแห่งชาติ พ.ศ.2535

ภาพประกอบ (ถ่ายจากพิกัดกลางแปลงหมุนรอบ 4 ทิศ)

เหนือ R20040024N



ใต้ R20040024S



ตะวันออก R20040024E



ตะวันตก R20040024W



ผู้รับผิดชอบ(หน่วยงาน)

ลงชื่อ(ผู้สำรวจ) ลงชื่อ(ผู้รับผิดชอบพื้นที่)
 () ()
 ตำแหน่ง ตำแหน่ง
 วันที่ วันที่

แบบฟอร์มแสดงผลการดำเนินงานตรวจสอบพื้นที่ปลูกยางพาราและปาล์มน้ำมันในพื้นที่ป่าอนุรักษ์

สำนักบริหารพื้นที่อนุรักษ์ที่ 2 (ศรีราชา)

การใช้ที่ดิน ยางพารา อายุ ปี เนื้อที่ประมาณ ไร่
 ปาล์มน้ำมัน อายุ ปี เนื้อที่ประมาณ ไร่
 พื้นที่อื่นๆ (ระบุ) เนื้อที่ประมาณ ไร่

ประเภทพื้นที่ ป่าอนุรักษ์ชื่อ เขตรักษาพันธุ์สัตว์ป่าเขาสอยดาว
 ป่าสงวนแห่งชาติชื่อ
 พื้นที่อื่นๆ (ระบุ)

ที่ตั้ง ชื่อหมู่บ้าน/ชุมชน หมู่ที่ ตำบล อำเภอ จังหวัด

ค่าพิกัดกลางแปลง โดยประมาณ(ส่วนภูมิสารสนเทศ) ในพื้นที่

UTM WGS 84 Easting 183148 m.E. UTM WGS 84 47 Easting m.E.
 ZONE 48 Northing 1440969 m.N. ZONE 48 Northing m.N.

ผลการดำเนินการ ตรวจสอบพื้นที่แล้ว พบว่า.....

อยู่ในแปลงพิสูจน์สิทธิ์ 30 มิ.ย. 41 อยู่ระหว่างการดำเนินการตามมาตรา 22 ดำเนินการตามมาตรา 22 แล้ว
 ไม่อยู่ในแปลงพิสูจน์สิทธิ์ 30 มิ.ย. 41 อยู่ระหว่างการดำเนินการตามมาตรา 25 ดำเนินการตามมาตรา 25 แล้ว

*มาตรา 22 พระราชบัญญัติอุทยานแห่งชาติ พ.ศ.2504 **มาตรา 25 พระราชบัญญัติป่าสงวนแห่งชาติ พ.ศ.2535

ภาพประกอบ (ถ่ายจากพิกัดกลางแปลงหมุนรอบ 4 ทิศ)

เหนือ R20040025N



ใต้ R20040025S



ตะวันออก R20040025E



ตะวันตก R20040025W



ผู้รับผิดชอบ(หน่วยงาน)

ลงชื่อ(ผู้สำรวจ)

ลงชื่อ(ผู้รับผิดชอบพื้นที่)

()

()

ตำแหน่ง

ตำแหน่ง

วันที่

วันที่

แบบฟอร์มแสดงผลการดำเนินงานตรวจสอบพื้นที่ปลูกยางพาราและปาล์มน้ำมันในพื้นที่ป่าอนุรักษ์

สำนักบริหารพื้นที่อนุรักษ์ที่ 2 (ศรีราชา)

การใช้ที่ดิน ยางพารา อายุ ปี เนื้อที่ประมาณ ไร่
 ปาล์มน้ำมัน อายุ ปี เนื้อที่ประมาณ ไร่
 พื้นที่อื่นๆ (ระบุ) เนื้อที่ประมาณ ไร่

ประเภทพื้นที่ ป่าอนุรักษ์ชื่อ เขตรักษาพันธุ์สัตว์ป่าเขาฮอยดาว
 ป่าสงวนแห่งชาติชื่อ
 พื้นที่อื่นๆ (ระบุ)

ที่ตั้ง ชื่อหมู่บ้าน/ชุมชน หมู่ที่ ตำบล อำเภอ จังหวัด

ค่าพิกัดกลางแปลง โดยประมาณ(ส่วนภูมิสารสนเทศ) ในพื้นที่

UTM WGS 84 Easting **184610** m.E. UTM WGS 84 47 Easting m.E.
 ZONE **48** Northing **1441116** m.N. ZONE 48 Northing m.N.

ผลการดำเนินการ ตรวจสอบพื้นที่แล้ว พบว่า.....

อยู่ในแปลงพิสูจน์สิทธิ์ 30 มิ.ย. 41 อยู่ระหว่างการดำเนินการตามมาตรา 22 ดำเนินการตามมาตรา 22 แล้ว
 ไม่อยู่ในแปลงพิสูจน์สิทธิ์ 30 มิ.ย. 41 อยู่ระหว่างการดำเนินการตามมาตรา 25 ดำเนินการตามมาตรา 25 แล้ว

*มาตรา 22 พระราชบัญญัติอุทยานแห่งชาติ พ.ศ.2504 **มาตรา 25 พระราชบัญญัติป่าสงวนแห่งชาติ พ.ศ.2535

ภาพประกอบ (ถ่ายจากพิกัดกลางแปลงหมุนรอบ 4 ทิศ)

เหนือ R20040026N



ใต้ R20040026S



ตะวันออก R20040026E



ตะวันตก R20040026W



ผู้รับผิดชอบ(หน่วยงาน)

ลงชื่อ (ผู้สำรวจ)

()

ตำแหน่ง

วันที่

ลงชื่อ (ผู้รับผิดชอบพื้นที่)

()

ตำแหน่ง

วันที่

แบบฟอร์มแสดงผลการดำเนินงานตรวจสอบพื้นที่ปลูกยางพาราและปาล์มน้ำมันในพื้นที่ป่าอนุรักษ์

สำนักบริหารพื้นที่อนุรักษ์ที่ 2 (ศรีราชา)

การใช้ที่ดิน ยางพารา อายุ ปี เนื้อที่ประมาณ ไร่
 ปาล์มน้ำมัน อายุ ปี เนื้อที่ประมาณ ไร่
 พื้นที่อื่นๆ (ระบุ) เนื้อที่ประมาณ ไร่

ประเภทพื้นที่ ป่าอนุรักษ์ชื่อ เขตรักษาพันธุ์สัตว์ป่าเขาสอยดาว
 ป่าสงวนแห่งชาติชื่อ
 พื้นที่อื่นๆ (ระบุ)

ที่ตั้ง ชื่อหมู่บ้าน/ชุมชน หมู่ที่ ตำบล อำเภอ จังหวัด

ค่าพิกัดกลางแปลง โดยประมาณ(ส่วนภูมิสารสนเทศ) ในพื้นที่

UTM WGS 84 Easting 185582 m.E.	UTM WGS 84 <input type="text" value="47"/> Easting <input type="text" value="□□□□□□"/> m.E.
ZONE 48 Northing 1441189 m.N.	ZONE <input type="text" value="48"/> Northing <input type="text" value="□□□□□□"/> m.N.

ผลการดำเนินการ ตรวจสอบพื้นที่แล้ว พบว่า.....

<input type="checkbox"/> อยู่ในแปลงพิสูจน์สิทธิ์ 30 มิ.ย. 41	<input type="checkbox"/> อยู่ระหว่างการดำเนินการตามมาตรา 22	<input type="checkbox"/> ดำเนินการตามมาตรา 22 แล้ว
<input type="checkbox"/> ไม่อยู่ในแปลงพิสูจน์สิทธิ์ 30 มิ.ย. 41	<input type="checkbox"/> อยู่ระหว่างการดำเนินการตามมาตรา 25	<input type="checkbox"/> ดำเนินการตามมาตรา 25 แล้ว

*มาตรา 22 พระราชบัญญัติอุทยานแห่งชาติ พ.ศ.2504 **มาตรา 25 พระราชบัญญัติป่าสงวนแห่งชาติ พ.ศ.2535

ภาพประกอบ (ถ่ายจากพิกัดกลางแปลงหมุนรอบ 4 ทิศ)

เหนือ R20040027N



ใต้ R20040027S



ตะวันออก R20040027E



ตะวันตก R20040027W



ผู้รับผิดชอบ(หน่วยงาน)

ลงชื่อ (ผู้สำรวจ)
()

ลงชื่อ (ผู้รับผิดชอบพื้นที่)
()

ตำแหน่ง

ตำแหน่ง

วันที่

วันที่

**แบบฟอร์มแสดงผลการดำเนินงานตรวจสอบพื้นที่ปลูกยางพาราและปาล์มน้ำมันในพื้นที่ป่าอนุรักษ์
สำนักบริหารพื้นที่อนุรักษ์ที่ 2 (ศรีราชา)**

การใช้ที่ดิน ยางพารา อายุ ปี เนื้อที่ประมาณ ไร่
 ปาล์มน้ำมัน อายุ ปี เนื้อที่ประมาณ ไร่
 พื้นที่อื่นๆ (ระบุ) เนื้อที่ประมาณ ไร่

ประเภทพื้นที่ ป่าอนุรักษ์ชื่อ เขตรักษาพันธุ์สัตว์ป่าเขาสอยดาว
 ป่าสงวนแห่งชาติชื่อ
 พื้นที่อื่นๆ (ระบุ)

ที่ตั้ง ชื่อหมู่บ้าน/ชุมชน หมู่ที่ ตำบล อำเภอ จังหวัด

ค่าพิกัดกลางแปลง โดยประมาณ(ส่วนภูมิสารสนเทศ) ในพื้นที่

UTM WGS 84 Easting 185174 m.E. UTM WGS 84 47 Easting □□□□□□□□ m.E.
 ZONE 48 Northing 1441234 m.N. ZONE 48 Northing □□□□□□□□ m.N.

ผลการดำเนินการ ตรวจสอบพื้นที่แล้ว พบว่า.....

อยู่ในแปลงพิสูจน์สิทธิ์ 30 มิ.ย. 41 อยู่ระหว่างการดำเนินการตามมาตรา 22 ดำเนินการตามมาตรา 22 แล้ว
 ไม่อยู่ในแปลงพิสูจน์สิทธิ์ 30 มิ.ย. 41 อยู่ระหว่างการดำเนินการตามมาตรา 25 ดำเนินการตามมาตรา 25 แล้ว

*มาตรา 22 พระราชบัญญัติอุทยานแห่งชาติ พ.ศ.2504 **มาตรา 25 พระราชบัญญัติป่าสงวนแห่งชาติ พ.ศ.2535

ภาพประกอบ (ถ่ายจากพิกัดกลางแปลงหมุนรอบ 4 ทิศ)

เหนือ R20040028N



ใต้ R20040028S



ตะวันออก R20040028E



ตะวันตก R20040028W



ผู้รับผิดชอบ(หน่วยงาน)

ลงชื่อ (ผู้สำรวจ)

()

ตำแหน่ง

วันที่

ลงชื่อ (ผู้รับผิดชอบพื้นที่)

()

ตำแหน่ง

วันที่

แบบฟอร์มแสดงผลการดำเนินงานตรวจสอบพื้นที่ปลูกยางพาราและปาล์มน้ำมันในพื้นที่ป่าอนุรักษ์
สำนักบริหารพื้นที่อนุรักษ์ที่ 2 (ศรีราชา)

การใช้ที่ดิน ยางพารา อายุ ปี เนื้อที่ประมาณ ไร่
 ปาล์มน้ำมัน อายุ ปี เนื้อที่ประมาณ ไร่
 พื้นที่อื่นๆ (ระบุ) เนื้อที่ประมาณ ไร่

ประเภทพื้นที่ ป่าอนุรักษ์ชื่อ เขตรักษาพันธุ์สัตว์ป่าเขาสอยดาว
 ป่าสงวนแห่งชาติชื่อ
 พื้นที่อื่นๆ (ระบุ)

ที่ตั้ง ชื่อหมู่บ้าน/ชุมชน หมู่ที่ ตำบล อำเภอ จังหวัด

ค่าพิกัดกลางแปลง โดยประมาณ(ส่วนภูมิสารสนเทศ) ในพื้นที่

UTM WGS 84	Easting	183813 m.E.	UTM WGS 84	<input type="text"/> 47 Easting	<input type="text"/> m.E.
ZONE 48	Northing	1441763 m.N.	ZONE	<input type="text"/> 48 Northing	<input type="text"/> m.N.

ผลการดำเนินการ ตรวจสอบพื้นที่แล้ว พบว่า.....

<input type="checkbox"/> อยู่ในแปลงพิสูจน์สิทธิ์ 30 มิ.ย. 41	<input type="checkbox"/> อยู่ระหว่างการดำเนินการตามมาตรา 22	<input type="checkbox"/> ดำเนินการตามมาตรา 22 แล้ว
<input type="checkbox"/> ไม่อยู่ในแปลงพิสูจน์สิทธิ์ 30 มิ.ย. 41	<input type="checkbox"/> อยู่ระหว่างการดำเนินการตามมาตรา 25	<input type="checkbox"/> ดำเนินการตามมาตรา 25 แล้ว

*มาตรา 22 พระราชบัญญัติอุทยานแห่งชาติ พ.ศ.2504 **มาตรา 25 พระราชบัญญัติป่าสงวนแห่งชาติ พ.ศ.2535

ภาพประกอบ (ถ่ายจากพิกัดกลางแปลงหมุนรอบ 4 ทิศ)

เหนือ R20040029N




ใต้ R20040029S



ตะวันออก R20040029E



ตะวันตก R20040029W



ผู้รับผิดชอบ(หน่วยงาน)

ลงชื่อ(ผู้สำรวจ)

()

ตำแหน่ง

วันที่

ลงชื่อ(ผู้รับผิดชอบพื้นที่)

()

ตำแหน่ง

วันที่

วันที่รายงาน □□-□□-□□□□

ครั้งที่รายงาน 01

รหัส R20040031

แบบฟอร์มแสดงผลการดำเนินงานตรวจสอบพื้นที่ปลูกยางพาราและปาล์มน้ำมันในพื้นที่ป่าอนุรักษ์
สำนักบริหารพื้นที่อนุรักษ์ที่ 2 (ศรีราชา)

การใช้ที่ดิน ยางพารา อายุ ปี เนื้อที่ประมาณ ไร่
 ปาล์มน้ำมัน อายุ ปี เนื้อที่ประมาณ ไร่
 พื้นที่อื่นๆ (ระบุ) เนื้อที่ประมาณ ไร่

ประเภทพื้นที่ ป่าอนุรักษ์ชื่อ เขตรักษาพันธุ์สัตว์ป่าเขาสอยดาว
 ป่าสงวนแห่งชาติชื่อ
 พื้นที่อื่นๆ (ระบุ)

ที่ตั้ง ชื่อหมู่บ้าน/ชุมชน หมู่ที่ ตำบล อำเภอ จังหวัด

ค่าพิกัดกลางแปลง โดยประมาณ(ส่วนภูมิสารสนเทศ) ในพื้นที่

UTM WGS 84 Easting 182986 m.E. UTM WGS 84 47 Easting m.E.
ZONE 48 Northing 1442264 m.N. ZONE 48 Northing m.N.

ผลการดำเนินการ ตรวจสอบพื้นที่แล้ว พบว่า.....

อยู่ในแปลงพิสูจน์สิทธิ์ 30 มิ.ย. 41 อยู่ระหว่างการดำเนินการตามมาตรา 22 ดำเนินการตามมาตรา 22 แล้ว
 ไม่อยู่ในแปลงพิสูจน์สิทธิ์ 30 มิ.ย. 41 อยู่ระหว่างการดำเนินการตามมาตรา 25 ดำเนินการตามมาตรา 25 แล้ว

*มาตรา 22 พระราชบัญญัติอุทยานแห่งชาติ พ.ศ.2504 **มาตรา 25 พระราชบัญญัติป่าสงวนแห่งชาติ พ.ศ.2535

ภาพประกอบ (ถ่ายจากพิกัดกลางแปลงหมุนรอบ 4 ทิศ)

เหนือ R20040031N



ใต้ R20040031S



ตะวันออก R20040031E



ตะวันตก R20040031W



ผู้รับผิดชอบ(หน่วยงาน)

ลงชื่อ (ผู้สำรวจ) ลงชื่อ (ผู้รับผิดชอบพื้นที่)
() ()
ตำแหน่ง ตำแหน่ง
วันที่ วันที่

แบบฟอร์มแสดงผลการดำเนินงานตรวจสอบพื้นที่ปลูกยางพาราและปาล์มน้ำมันในพื้นที่ป่าอนุรักษ์
สำนักบริหารพื้นที่อนุรักษ์ที่ 2 (ศรีราชา)

การใช้ที่ดิน ยางพารา อายุ ปี เนื้อที่ประมาณ ไร่
 ปาล์มน้ำมัน อายุ ปี เนื้อที่ประมาณ ไร่
 พื้นที่อื่นๆ (ระบุ) เนื้อที่ประมาณ ไร่

ประเภทพื้นที่ ป่าอนุรักษ์ชื่อ เขตรักษาพันธุ์สัตว์ป่าเขาสอยดาว
 ป่าสงวนแห่งชาติชื่อ
 พื้นที่อื่นๆ (ระบุ)

ที่ตั้ง ชื่อหมู่บ้าน/ชุมชน หมู่ที่ ตำบล อำเภอ จังหวัด

ค่าพิกัดกลางแปลง โดยประมาณ(ส่วนภูมิสารสนเทศ) ในพื้นที่

UTM WGS 84	Easting	185255 m.E.	UTM WGS 84	<input type="checkbox"/> 47	Easting	<input type="checkbox"/> <input type="checkbox"/> <input type="checkbox"/> <input type="checkbox"/> <input type="checkbox"/> <input type="checkbox"/> m.E.
ZONE 48	Northing	1442261 m.N.	ZONE	<input type="checkbox"/> 48	Northing	<input type="checkbox"/> <input type="checkbox"/> <input type="checkbox"/> <input type="checkbox"/> <input type="checkbox"/> <input type="checkbox"/> m.N.

ผลการดำเนินการ ตรวจสอบพื้นที่แล้ว พบว่า.....

<input type="checkbox"/> อยู่ในแปลงพิสูจน์สิทธิ์ 30 มิ.ย. 41	<input type="checkbox"/> อยู่ระหว่างการดำเนินการตามมาตรา 22	<input type="checkbox"/> ดำเนินการตามมาตรา 22 แล้ว
<input type="checkbox"/> ไม่อยู่ในแปลงพิสูจน์สิทธิ์ 30 มิ.ย. 41	<input type="checkbox"/> อยู่ระหว่างการดำเนินการตามมาตรา 25	<input type="checkbox"/> ดำเนินการตามมาตรา 25 แล้ว

*มาตรา 22 พระราชบัญญัติอุทยานแห่งชาติ พ.ศ.2504 **มาตรา 25 พระราชบัญญัติป่าสงวนแห่งชาติ พ.ศ.2535

ภาพประกอบ (ถ่ายจากพิกัดกลางแปลงหมุนรอบ 4 ทิศ)

เหนือ R20040032N



ใต้ R20040032S



ตะวันออก R20040032E



ตะวันตก R20040032W



ผู้รับผิดชอบ(หน่วยงาน)

ลงชื่อ(ผู้สำรวจ)	ลงชื่อ(ผู้รับผิดชอบพื้นที่)
()	()
ตำแหน่ง	ตำแหน่ง
วันที่	วันที่

แบบฟอร์มแสดงผลการดำเนินงานตรวจสอบพื้นที่ปลูกยางพาราและปาล์มน้ำมันในพื้นที่ป่าอนุรักษ์ สำนักบริหารพื้นที่อนุรักษ์ที่ 2 (ศรีราชา)

การใช้ที่ดิน ยางพารา อายุ ปี เนื้อที่ประมาณ ไร่

ปาล์มน้ำมัน อายุ ปี เนื้อที่ประมาณ ไร่

พื้นที่อื่นๆ (ระบุ) เนื้อที่ประมาณ ไร่

ประเภทพื้นที่ ป่าอนุรักษ์ชื่อ เขตรักษาพันธุ์สัตว์ป่าเขาสอยดาว

ป่าสงวนแห่งชาติชื่อ

พื้นที่อื่นๆ (ระบุ)

ที่ตั้ง ชื่อหมู่บ้าน/ชุมชน หมู่ที่ ตำบล อำเภอ จังหวัด

ค่าพิกัดกลางแปลง โดยประมาณ(ส่วนภูมิสารสนเทศ) ในพื้นที่

UTM WGS 84 Easting 186091 m.E. UTM WGS 84 47 Easting m.E.

ZONE 48 Northing 1442306 m.N. ZONE 48 Northing m.N.

ผลการดำเนินการ ตรวจสอบพื้นที่แล้ว พบว่า.....

อยู่ในแปลงพิสูจน์สิทธิ์ 30 มิ.ย. 41 อยู่ระหว่างการดำเนินการตามมาตรา 22 ดำเนินการตามมาตรา 22 แล้ว

ไม่อยู่ในแปลงพิสูจน์สิทธิ์ 30 มิ.ย. 41 อยู่ระหว่างการดำเนินการตามมาตรา 25 ดำเนินการตามมาตรา 25 แล้ว

*มาตรา 22 พระราชบัญญัติอุทยานแห่งชาติ พ.ศ.2504

**มาตรา 25 พระราชบัญญัติป่าสงวนแห่งชาติ พ.ศ.2535

ภาพประกอบ (ถ่ายจากพิกัดกลางแปลงหมุนรอบ 4 ทิศ)

เหนือ R20040033N



ใต้ R20040033S



ตะวันออก R20040033E



ตะวันตก R20040033W



ผู้รับผิดชอบ(หน่วยงาน)

ลงชื่อ(ผู้สำรวจ)

()

ตำแหน่ง

วันที่

ลงชื่อ(ผู้รับผิดชอบพื้นที่)

()

ตำแหน่ง

วันที่

แบบฟอร์มแสดงผลการดำเนินงานตรวจสอบพื้นที่ปลูกยางพาราและปาล์มน้ำมันในพื้นที่ป่าอนุรักษ์

สำนักบริหารพื้นที่อนุรักษ์ที่ 2 (ศรีราชา)

การใช้ที่ดิน ยางพารา อายุ ปี เนื้อที่ประมาณ ไร่
 ปาล์มน้ำมัน อายุ ปี เนื้อที่ประมาณ ไร่
 พื้นที่อื่นๆ (ระบุ) เนื้อที่ประมาณ ไร่

ประเภทพื้นที่ ป่าอนุรักษ์ชื่อ เขตรักษาพันธุ์สัตว์ป่าเขาสอยดาว
 ป่าสงวนแห่งชาติชื่อ
 พื้นที่อื่นๆ (ระบุ)

ที่ตั้ง ชื่อหมู่บ้าน/ชุมชน หมู่ที่ ตำบล อำเภอ จังหวัด

ค่าพิกัดกลางแปลง โดยประมาณ(ส่วนภูมิสารสนเทศ) ในพื้นที่

UTM WGS 84 Easting 185186 m.E. UTM WGS 84 47 Easting m.E.
 ZONE 48 Northing 1442394 m.N. ZONE 48 Northing m.N.

ผลการดำเนินการ ตรวจสอบพื้นที่แล้ว พบว่า.....

อยู่ในแปลงพิสูจน์สิทธิ์ 30 มิ.ย. 41 อยู่ระหว่างการดำเนินการตามมาตรา 22 ดำเนินการตามมาตรา 22 แล้ว
 ไม่อยู่ในแปลงพิสูจน์สิทธิ์ 30 มิ.ย. 41 อยู่ระหว่างการดำเนินการตามมาตรา 25 ดำเนินการตามมาตรา 25 แล้ว

*มาตรา 22 พระราชบัญญัติอุทยานแห่งชาติ พ.ศ.2504 **มาตรา 25 พระราชบัญญัติป่าสงวนแห่งชาติ พ.ศ.2535

ภาพประกอบ (ถ่ายจากพิกัดกลางแปลงหมุนรอบ 4 ทิศ)

เหนือ R20040034N



ใต้ R20040034S



ตะวันออก R20040034E



ตะวันตก R20040034W



ผู้รับผิดชอบ(หน่วยงาน)

ลงชื่อ(ผู้สำรวจ)

()

ตำแหน่ง

วันที่

ลงชื่อ(ผู้รับผิดชอบพื้นที่)

()

ตำแหน่ง

วันที่

แบบฟอร์มแสดงผลการดำเนินงานตรวจสอบพื้นที่ปลูกลยางพาราและปาล์มน้ำมันในพื้นที่ป่าอนุรักษ์ สำนักบริหารพื้นที่อนุรักษ์ที่ 2 (ศรีราชา)

การใช้ที่ดิน ยางพารา อายุ ปี เนื้อที่ประมาณ ไร่
 ปาล์มน้ำมัน อายุ ปี เนื้อที่ประมาณ ไร่
 พื้นที่อื่นๆ (ระบุ) เนื้อที่ประมาณ ไร่

ประเภทพื้นที่
 ป่าอนุรักษ์ชื่อ เขตรักษาพันธุ์สัตว์ป่าเขาสอยดาว
 ป่าสงวนแห่งชาติชื่อ

ที่ตั้ง ชื่อหมู่บ้าน/ชุมชน หมู่ที่ ตำบล อำเภอ จังหวัด

ค่าพิกัดกลางแปลง โดยประมาณ(ส่วนภูมิสารสนเทศ) ในพื้นที่

UTM WGS 84 Easting 183894 m.E. UTM WGS 84 47 Easting m.E.

ZONE 48 Northing 1442593 m.N. ZONE 48 Northing m.N.


ผลการดำเนินการ ตรวจสอบพื้นที่แล้ว พบว่า.....

อยู่ในแปลงพิสูจน์สิทธิ์ 30 มิ.ย. 41 อยู่ระหว่างการดำเนินการตามมาตรา 22 ดำเนินการตามมาตรา 22 แล้ว

ไม่อยู่ในแปลงพิสูจน์สิทธิ์ 30 มิ.ย. 41 อยู่ระหว่างการดำเนินการตามมาตรา 25 ดำเนินการตามมาตรา 25 แล้ว

*มาตรา 22 พระราชบัญญัติอุทยานแห่งชาติ พ.ศ.2504 **มาตรา 25 พระราชบัญญัติป่าสงวนแห่งชาติ พ.ศ.2535

ภาพประกอบ (ถ่ายจากพิกัดกลางแปลงหมุนรอบ 4 ทิศ)



ผู้รับผิดชอบ(หน่วยงาน)

ลงชื่อ	(ผู้สำรวจ)	ลงชื่อ	(ผู้รับผิดชอบพื้นที่)
()		()	
ตำแหน่ง		ตำแหน่ง	
วันที่		วันที่	

แบบฟอร์มแสดงผลการดำเนินงานตรวจสอบพื้นที่ปลูกยางพาราและปาล์มน้ำมันในพื้นที่ป่าอนุรักษ์

สำนักบริหารพื้นที่อนุรักษ์ที่ 2 (ศรีราชา)

การใช้ที่ดิน ยางพารา อายุ ปี เนื้อที่ประมาณ ไร่

ปาล์มน้ำมัน อายุ ปี เนื้อที่ประมาณ ไร่

พื้นที่อื่นๆ (ระบุ) เนื้อที่ประมาณ ไร่

ประเภทพื้นที่ ป่าอนุรักษ์ชื่อ เขตรักษาพันธุ์สัตว์ป่าเขาสอยดาว

ป่าสงวนแห่งชาติชื่อ

พื้นที่อื่นๆ (ระบุ)

ที่ตั้ง ชื่อหมู่บ้าน/ชุมชน หมู่ที่ ตำบล อำเภอ จังหวัด

ค่าพิกัดกลางแปลง โดยประมาณ(ส่วนภูมิสารสนเทศ) ในพื้นที่

UTM WGS 84 Easting 185159 m.E. UTM WGS 84 47 Easting m.E.

ZONE 48 Northing 1442992 m.N. ZONE 48 Northing m.N.


ผลการดำเนินการ ตรวจสอบพื้นที่แล้ว พบว่า.....

อยู่ในแปลงพิสูจน์สิทธิ์ 30 มิ.ย. 41 อยู่ระหว่างการดำเนินการตามมาตรา 22 ดำเนินการตามมาตรา 22 แล้ว

ไม่อยู่ในแปลงพิสูจน์สิทธิ์ 30 มิ.ย. 41 อยู่ระหว่างการดำเนินการตามมาตรา 25 ดำเนินการตามมาตรา 25 แล้ว

*มาตรา 22 พระราชบัญญัติอุทยานแห่งชาติ พ.ศ.2504 **มาตรา 25 พระราชบัญญัติป่าสงวนแห่งชาติ พ.ศ.2535

ภาพประกอบ (ถ่ายจากพิกัดกลางแปลงหมุนรอบ 4 ทิศ)



ผู้รับผิดชอบ(หน่วยงาน)

ลงชื่อ(ผู้สำรวจ) ลงชื่อ(ผู้รับผิดชอบพื้นที่)

() ()

ตำแหน่ง ตำแหน่ง

วันที่ วันที่

แบบฟอร์มแสดงผลการดำเนินงานตรวจสอบพื้นที่ปลูกยางพาราและปาล์มน้ำมันในพื้นที่ป่าอนุรักษ์

สำนักบริหารพื้นที่อนุรักษ์ที่ 2 (ศรีราชา)

การใช้ที่ดิน ยางพารา อายุ ปี เนื้อที่ประมาณ ไร่
 ปาล์มน้ำมัน อายุ ปี เนื้อที่ประมาณ ไร่
 พื้นที่อื่นๆ (ระบุ) เนื้อที่ประมาณ ไร่

ประเภทพื้นที่ ป่าอนุรักษ์ชื่อ เขตรักษาพันธุ์สัตว์ป่าเขาสอยดาว
 ป่าสงวนแห่งชาติชื่อ
 พื้นที่อื่นๆ (ระบุ)

ที่ตั้ง ชื่อหมู่บ้าน/ชุมชน หมู่ที่ ตำบล อำเภอ จังหวัด

ค่าพิกัดกลางแปลง โดยประมาณ(ส่วนภูมิสารสนเทศ) ในพื้นที่

UTM WGS 84	Easting	186035 m.E.	UTM WGS 84	<input type="text"/>	47 Easting	<input type="text"/>	<input type="text"/>	<input type="text"/>	<input type="text"/>	<input type="text"/>	m.E.					
	ZONE	48	Northing	1443052 m.N.	ZONE	<input type="text"/>	48	Northing	<input type="text"/>	<input type="text"/>	<input type="text"/>	<input type="text"/>	<input type="text"/>	<input type="text"/>	<input type="text"/>	m.N.

ผลการดำเนินการ ตรวจสอบพื้นที่แล้ว พบว่า.....

<input type="checkbox"/> อยู่ในแปลงพิสูจน์สิทธิ์ 30 มิ.ย. 41	<input type="checkbox"/> อยู่ระหว่างการดำเนินการตามมาตรา 22	<input type="checkbox"/> ดำเนินการตามมาตรา 22 แล้ว
<input type="checkbox"/> ไม่อยู่ในแปลงพิสูจน์สิทธิ์ 30 มิ.ย. 41	<input type="checkbox"/> อยู่ระหว่างการดำเนินการตามมาตรา 25	<input type="checkbox"/> ดำเนินการตามมาตรา 25 แล้ว

*มาตรา 22 พระราชบัญญัติอุทยานแห่งชาติ พ.ศ.2504 **มาตรา 25 พระราชบัญญัติป่าสงวนแห่งชาติ พ.ศ.2535

ภาพประกอบ (ถ่ายจากพิกัดกลางแปลงหมุนรอบ 4 ทิศ)

เหนือ R20040037N



ใต้ R20040037S



ตะวันออก R20040037E



ตะวันตก R20040037W



ผู้รับผิดชอบ(หน่วยงาน)

ลงชื่อ(ผู้สำรวจ)	ลงชื่อ(ผู้รับผิดชอบพื้นที่)
()	()
ตำแหน่ง	ตำแหน่ง
วันที่	วันที่

แบบฟอร์มแสดงผลการดำเนินงานตรวจสอบพื้นที่ปลูกยางพาราและปาล์มน้ำมันในพื้นที่ป่าอนุรักษ์
สำนักบริหารพื้นที่อนุรักษ์ที่ 2 (ศรีราชา)

การใช้ที่ดิน ยางพารา อายุ ปี เนื้อที่ประมาณ ไร่
 ปาล์มน้ำมัน อายุ ปี เนื้อที่ประมาณ ไร่
 พื้นที่อื่นๆ (ระบุ) เนื้อที่ประมาณ ไร่

ประเภทพื้นที่ ป่าอนุรักษ์ชื่อ เขตรักษาพันธุ์สัตว์ป่าเขาสอยดาว
 ป่าสงวนแห่งชาติชื่อ
 พื้นที่อื่นๆ (ระบุ)

ที่ตั้ง ชื่อหมู่บ้าน/ชุมชน หมู่ที่ ตำบล อำเภอ จังหวัด

ค่าพิกัดกลางแปลง โดยประมาณ(ส่วนภูมิสารสนเทศ) ในพื้นที่

UTM WGS 84 Easting 184300 m.E. UTM WGS 84 47 Easting m.E.
ZONE 48 Northing 1443144 m.N. ZONE 48 Northing m.N.

ผลการดำเนินการ ตรวจสอบพื้นที่แล้ว พบว่า.....

อยู่ในแปลงพิสูจน์สิทธิ์ 30 มิ.ย. 41 อยู่ระหว่างการดำเนินการตามมาตรา 22 ดำเนินการตามมาตรา 22 แล้ว
 ไม่อยู่ในแปลงพิสูจน์สิทธิ์ 30 มิ.ย. 41 อยู่ระหว่างการดำเนินการตามมาตรา 25 ดำเนินการตามมาตรา 25 แล้ว

*มาตรา 22 พระราชบัญญัติอุทยานแห่งชาติ พ.ศ.2504 **มาตรา 25 พระราชบัญญัติป่าสงวนแห่งชาติ พ.ศ.2535

ภาพประกอบ (ถ่ายจากพิกัดกลางแปลงหมุนรอบ 4 ทิศ)

เหนือ R20040038N



ใต้ R20040038S



ตะวันออก R20040038E



ตะวันตก R20040038W



ผู้รับผิดชอบ(หน่วยงาน)

ลงชื่อ(ผู้สำรวจ)

ลงชื่อ(ผู้รับผิดชอบพื้นที่)

()

()

ตำแหน่ง

ตำแหน่ง

วันที่

วันที่

แบบฟอร์มแสดงผลการดำเนินงานตรวจสอบพื้นที่ปลูกยางพาราและปาล์มน้ำมันในพื้นที่ป่าอนุรักษ์

สำนักบริหารพื้นที่อนุรักษ์ที่ 2 (ศรีราชา)

การใช้ที่ดิน:
[] ยางพารา อายุ ปี เนื้อที่ประมาณ ไร่
[] ปาล์มน้ำมัน อายุ ปี เนื้อที่ประมาณ ไร่
[] พื้นที่อื่นๆ (ระบุ) เนื้อที่ประมาณ ไร่

ประเภทพื้นที่:
[] ป่าอนุรักษ์ชื่อ เขตรักษาพันธุ์สัตว์ป่าเขาสอยดาว
[] ป่าสงวนแห่งชาติชื่อ
[] พื้นที่อื่นๆ (ระบุ)

ที่ตั้ง: ชื่อหมู่บ้าน/ชุมชน หมู่ที่ ตำบล อำเภอ จังหวัด

ค่าพิกัดกลางแปลง โดยประมาณ(ส่วนภูมิสารสนเทศ) ในพื้นที่
UTM WGS 84 Easting 183725 m.E. UTM WGS 84 [] 47 Easting [] [] [] [] [] [] m.E.
ZONE 48 Northing 1443120 m.N. ZONE [] 48 Northing [] [] [] [] [] [] [] m.N.

ผลการดำเนินการ:
[] ตรวจสอบพื้นที่แล้ว พบว่า.....
[] อยู่ในแปลงพิสูจน์สิทธิ์ 30 มิ.ย. 41 [] อยู่ระหว่างการดำเนินการตามมาตรา 22 [] ดำเนินการตามมาตรา 22 แล้ว
[] ไม่อยู่ในแปลงพิสูจน์สิทธิ์ 30 มิ.ย. 41 [] อยู่ระหว่างการดำเนินการตามมาตรา 25 [] ดำเนินการตามมาตรา 25 แล้ว
*มาตรา 22 พระราชบัญญัติอุทยานแห่งชาติ พ.ศ.2504 **มาตรา 25 พระราชบัญญัติป่าสงวนแห่งชาติ พ.ศ.2535

ภาพประกอบ (ถ่ายจากพิกัดกลางแปลงหมุนรอบ 4 ทิศ)

เหนือ R20040039N



ใต้ R20040039S



ตะวันออก R20040039E



ตะวันตก R20040039W



ผู้รับผิดชอบ(หน่วยงาน)
ลงชื่อ(ผู้สำรวจ) ลงชื่อ(ผู้รับผิดชอบพื้นที่)
() ()
ตำแหน่ง ตำแหน่ง
วันที่ วันที่

แบบฟอร์มแสดงผลการดำเนินงานตรวจสอบพื้นที่ปลูกยางพาราและปาล์มน้ำมันในพื้นที่ป่าอนุรักษ์ สำนักบริหารพื้นที่อนุรักษ์ที่ 2 (ศรีราชา)

การใช้ที่ดิน ยางพารา อายุ ปี เนื้อที่ประมาณ ไร่
 ปาล์มน้ำมัน อายุ ปี เนื้อที่ประมาณ ไร่
 พื้นที่อื่นๆ (ระบุ) เนื้อที่ประมาณ ไร่

ประเภทพื้นที่ ป่าอนุรักษ์ชื่อ เขตรักษาพันธุ์สัตว์ป่าเขาสอยดาว
 ป่าสงวนแห่งชาติชื่อ

ที่ตั้ง ชื่อหมู่บ้าน/ชุมชน หมู่ที่ ตำบล อำเภอ จังหวัด

ค่าพิกัดกลางแปลง โดยประมาณ(ส่วนภูมิสารสนเทศ) ในพื้นที่

UTM WGS 84 Easting 185270 m.E.	UTM WGS 84 <input type="text"/> 47 Easting <input type="text"/> m.E.
ZONE 48 Northing 1443394 m.N.	ZONE <input type="text"/> 48 Northing <input type="text"/> m.N.

ผลการดำเนินการ ตรวจสอบพื้นที่แล้ว พบว่า.....

<input type="checkbox"/> อยู่ในแปลงพิสูจน์สิทธิ์ 30 มิ.ย. 41	<input type="checkbox"/> อยู่ระหว่างการดำเนินการตามมาตรา 22	<input type="checkbox"/> ดำเนินการตามมาตรา 22 แล้ว
<input type="checkbox"/> ไม่อยู่ในแปลงพิสูจน์สิทธิ์ 30 มิ.ย. 41	<input type="checkbox"/> อยู่ระหว่างการดำเนินการตามมาตรา 25	<input type="checkbox"/> ดำเนินการตามมาตรา 25 แล้ว

*มาตรา 22 พระราชบัญญัติอุทยานแห่งชาติ พ.ศ.2504

**มาตรา 25 พระราชบัญญัติป่าสงวนแห่งชาติ พ.ศ.2535

ภาพประกอบ (ถ่ายจากพิกัดกลางแปลงหมุนรอบ 4 ทิศ)

เหนือ R20040042N



ใต้ R20040042S



ตะวันออก R20040042E



ตะวันตก R20040042W



ผู้รับผิดชอบ(หน่วยงาน)

ลงชื่อ(ผู้สำรวจ)

ลงชื่อ(ผู้รับผิดชอบพื้นที่)

()

()

ตำแหน่ง

ตำแหน่ง

วันที่

วันที่

แบบฟอร์มแสดงผลการดำเนินงานตรวจสอบพื้นที่ปลูกยางพาราและปาล์มน้ำมันในพื้นที่ป่าอนุรักษ์

สำนักบริหารพื้นที่อนุรักษ์ที่ 2 (ศรีราชา)

การใช้ที่ดิน ยางพารา อายุ ปี เนื้อที่ประมาณ ไร่
 ปาล์มน้ำมัน อายุ ปี เนื้อที่ประมาณ ไร่
 พื้นที่อื่นๆ (ระบุ) เนื้อที่ประมาณ ไร่

ประเภทพื้นที่ ป่าอนุรักษ์ชื่อ เขตรักษาพันธุ์สัตว์ป่าเขาสอยดาว
 ป่าสงวนแห่งชาติชื่อ
 พื้นที่อื่นๆ (ระบุ)

ที่ตั้ง ชื่อหมู่บ้าน/ชุมชน หมู่ที่ ตำบล อำเภอ จังหวัด

ค่าพิกัดกลางแปลง โดยประมาณ(ส่วนภูมิสารสนเทศ) ในพื้นที่

UTM WGS 84 Easting 183508 m.E. UTM WGS 84 47 Easting m.E.
 ZONE 48 Northing 1443470 m.N. ZONE 48 Northing m.N.

ผลการดำเนินการ ตรวจสอบพื้นที่แล้ว พบว่า.....

อยู่ในแปลงพิสูจน์สิทธิ์ 30 มิ.ย. 41 อยู่ระหว่างการดำเนินการตามมาตรา 22 ดำเนินการตามมาตรา 22 แล้ว
 ไม่อยู่ในแปลงพิสูจน์สิทธิ์ 30 มิ.ย. 41 อยู่ระหว่างการดำเนินการตามมาตรา 25 ดำเนินการตามมาตรา 25 แล้ว

*มาตรา 22 พระราชบัญญัติอุทยานแห่งชาติ พ.ศ.2504 **มาตรา 25 พระราชบัญญัติป่าสงวนแห่งชาติ พ.ศ.2535

ภาพประกอบ (ถ่ายจากพิกัดกลางแปลงหมุนรอบ 4 ทิศ)

เหนือ R20040043N

ใต้ R20040043S



ตะวันออก R20040043E

ตะวันตก R20040043W



ผู้รับผิดชอบ(หน่วยงาน)

ลงชื่อ (ผู้สำรวจ) ลงชื่อ (ผู้รับผิดชอบพื้นที่)
 () ()
 ตำแหน่ง ตำแหน่ง
 วันที่ วันที่

แบบฟอร์มแสดงผลการดำเนินงานตรวจสอบพื้นที่ปลูกยางพาราและปาล์มน้ำมันในพื้นที่ป่าอนุรักษ์

สำนักบริหารพื้นที่อนุรักษ์ที่ 2 (ศรีราชา)

การใช้ที่ดิน	<input type="checkbox"/>	ยางพารา	อายุ	ปี	เนื้อที่ประมาณ	ไร่
	<input type="checkbox"/>	ปาล์มน้ำมัน	อายุ	ปี	เนื้อที่ประมาณ	ไร่
	<input type="checkbox"/>	พื้นที่อื่นๆ (ระบุ)			เนื้อที่ประมาณ	ไร่
ประเภทพื้นที่	<input type="checkbox"/>	ป่าอนุรักษ์ชื่อ เขตรักษาพันธุ์สัตว์ป่าเขาสอยดาว				
	<input type="checkbox"/>	ป่าสงวนแห่งชาติชื่อ				
	<input type="checkbox"/>	พื้นที่อื่นๆ (ระบุ)				

ที่ตั้ง ชื่อหมู่บ้าน/ชุมชน หมู่ที่ ตำบล อำเภอ จังหวัด

ค่าพิกัดกลางแปลง	โดยประมาณ(ส่วนภูมิสารสนเทศ)			ในพื้นที่			
	UTM WGS 84	Easting	185138 m.E.	UTM WGS 84	<input type="checkbox"/>	47 Easting	<input type="checkbox"/> <input type="checkbox"/> <input type="checkbox"/> <input type="checkbox"/> <input type="checkbox"/> <input type="checkbox"/> <input type="checkbox"/> m.E.
	ZONE 48	Northing	1443772 m.N.	ZONE	<input type="checkbox"/>	48 Northing	<input type="checkbox"/> <input type="checkbox"/> <input type="checkbox"/> <input type="checkbox"/> <input type="checkbox"/> <input type="checkbox"/> <input type="checkbox"/> m.N.

ผลการดำเนินการ ตรวจสอบพื้นที่แล้ว พบว่า.....

<input type="checkbox"/> อยู่ในแปลงพิสูจน์สิทธิ์ 30 มิ.ย. 41	<input type="checkbox"/> อยู่ระหว่างการดำเนินการตามมาตรา 22	<input type="checkbox"/> ดำเนินการตามมาตรา 22 แล้ว
<input type="checkbox"/> ไม่อยู่ในแปลงพิสูจน์สิทธิ์ 30 มิ.ย. 41	<input type="checkbox"/> อยู่ระหว่างการดำเนินการตามมาตรา 25	<input type="checkbox"/> ดำเนินการตามมาตรา 25 แล้ว

*มาตรา 22 พระราชบัญญัติอุทยานแห่งชาติ พ.ศ.2504 **มาตรา 25 พระราชบัญญัติป่าสงวนแห่งชาติ พ.ศ.2535

ภาพประกอบ (ถ่ายจากพิกัดกลางแปลงหมุนรอบ 4 ทิศ)

เหนือ R20040045N



ใต้ R20040045S



ตะวันออก R20040045E



ตะวันตก R20040045W



ผู้รับผิดชอบ(หน่วยงาน)
ลงชื่อ	ลงชื่อ
(.....) (ผู้สำรวจ)	(.....) (ผู้รับผิดชอบพื้นที่)
ตำแหน่ง	ตำแหน่ง
วันที่	วันที่

วันที่รายงาน --

ครั้งที่รายงาน 01

รหัส R20040046

**แบบฟอร์มแสดงผลการดำเนินงานตรวจสอบพื้นที่ปลูกยางพาราและปาล์มน้ำมันในพื้นที่ป่าอนุรักษ์
สำนักบริหารพื้นที่อนุรักษ์ที่ 2 (ศรีราชา)**

การใช้ที่ดิน ยางพารา อายุ ปี เนื้อที่ประมาณ ไร่
 ปาล์มน้ำมัน อายุ ปี เนื้อที่ประมาณ ไร่
 พื้นที่อื่นๆ (ระบุ) เนื้อที่ประมาณ ไร่

ประเภทพื้นที่ ป่าอนุรักษ์ชื่อ เขตรักษาพันธุ์สัตว์ป่าเขาซอยดาว
 ป่าสงวนแห่งชาติชื่อ
 พื้นที่อื่นๆ (ระบุ)

ที่ตั้ง ชื่อหมู่บ้าน/ชุมชน หมู่ที่ ตำบล อำเภอ จังหวัด

ค่าพิกัดกลางแปลง โดยประมาณ(ส่วนภูมิสารสนเทศ) ในพื้นที่
UTM WGS 84 Easting **183362** m.E. UTM WGS 84 47 Easting m.E.
ZONE **48** Northing **1443937** m.N. ZONE 48 Northing m.N.

ผลการดำเนินการ ตรวจสอบพื้นที่แล้ว พบว่า.....
 อยู่ในแปลงพิสุจน์สิทธิ์ 30 มิ.ย. 41 อยู่ระหว่างการดำเนินการตามมาตรา 22 ดำเนินการตามมาตรา 22 แล้ว
 ไม่อยู่ในแปลงพิสุจน์สิทธิ์ 30 มิ.ย. 41 อยู่ระหว่างการดำเนินการตามมาตรา 25 ดำเนินการตามมาตรา 25 แล้ว
*มาตรา 22 พระราชบัญญัติอุทยานแห่งชาติ พ.ศ.2504 **มาตรา 25 พระราชบัญญัติป่าสงวนแห่งชาติ พ.ศ.2535

ภาพประกอบ (ถ่ายจากพิกัดกลางแปลงหมุนรอบ 4 ทิศ)

เหนือ R20040046N



ใต้ R20040046S



ตะวันออก R20040046E



ตะวันตก R20040046W



ผู้รับผิดชอบ(หน่วยงาน)

ลงชื่อ(ผู้สำรวจ)

()

ตำแหน่ง

วันที่

ลงชื่อ(ผู้รับผิดชอบพื้นที่)

()

ตำแหน่ง

วันที่

แบบฟอร์มแสดงผลการดำเนินงานตรวจสอบพื้นที่ปลูกยางพาราและปาล์มน้ำมันในพื้นที่ป่าอนุรักษ์
สำนักบริหารพื้นที่อนุรักษ์ที่ 2 (ศรีราชา)

การใช้ที่ดิน ยางพารา อายุ ปี เนื้อที่ประมาณ ไร่
 ปาล์มน้ำมัน อายุ ปี เนื้อที่ประมาณ ไร่
 พื้นที่อื่นๆ (ระบุ) เนื้อที่ประมาณ ไร่

ประเภทพื้นที่ ป่าอนุรักษ์ชื่อ เขตรักษาพันธุ์สัตว์ป่าเขาสอยดาว
 ป่าสงวนแห่งชาติชื่อ
 พื้นที่อื่นๆ (ระบุ)

ที่ตั้ง ชื่อหมู่บ้าน/ชุมชน หมู่ที่ ตำบล อำเภอ จังหวัด

ค่าพิกัดกลางแปลง โดยประมาณ(ส่วนภูมิสารสนเทศ) ในพื้นที่

UTM WGS 84 Easting 184520 m.E. UTM WGS 84 47 Easting m.E.
ZONE 48 Northing 1444761 m.N. ZONE 48 Northing m.N.

ผลการดำเนินการ ตรวจสอบพื้นที่แล้ว พบว่า.....

อยู่ในแปลงพิสูจน์สิทธิ์ 30 มิ.ย. 41 อยู่ระหว่างการดำเนินการตามมาตรา 22 ดำเนินการตามมาตรา 22 แล้ว
 ไม่อยู่ในแปลงพิสูจน์สิทธิ์ 30 มิ.ย. 41 อยู่ระหว่างการดำเนินการตามมาตรา 25 ดำเนินการตามมาตรา 25 แล้ว

*มาตรา 22 พระราชบัญญัติอุทยานแห่งชาติ พ.ศ.2504 **มาตรา 25 พระราชบัญญัติป่าสงวนแห่งชาติ พ.ศ.2535

ภาพประกอบ (ถ่ายจากพิกัดกลางแปลงหมุนรอบ 4 ทิศ)

เหนือ R20040047N



ใต้ R20040047S



ตะวันออก R20040047E



ตะวันตก R20040047W



ผู้รับผิดชอบ(หน่วยงาน)

ลงชื่อ(ผู้สำรวจ)

()

ตำแหน่ง

วันที่

ลงชื่อ(ผู้รับผิดชอบพื้นที่)

()

ตำแหน่ง

วันที่

วันที่รายงาน - -

ครั้งที่รายงาน 01

รหัส R20040048

แบบฟอร์มแสดงผลการดำเนินงานตรวจสอบพื้นที่ปลูกยางพาราและปาล์มน้ำมันในพื้นที่ป่าอนุรักษ์

สำนักบริหารพื้นที่อนุรักษ์ที่ 2 (ศรีราชา)

การใช้ที่ดิน ยางพารา อายุ ปี เนื้อที่ประมาณ ไร่
 ปาล์มน้ำมัน อายุ ปี เนื้อที่ประมาณ ไร่
 พื้นที่อื่นๆ (ระบุ) เนื้อที่ประมาณ ไร่

ประเภทพื้นที่ ป่าอนุรักษ์ชื่อ เขตรักษาพันธุ์สัตว์ป่าเขาสอยดาว
 ป่าสงวนแห่งชาติชื่อ

ที่ตั้ง ชื่อหมู่บ้าน/ชุมชน หมู่ที่ ตำบล อำเภอ จังหวัด

ค่าพิกัดกลางแปลง โดยประมาณ(ส่วนภูมิสารสนเทศ) ในพื้นที่
UTM WGS 84 Easting 185191 m.E. UTM WGS 84 47 Easting m.E.
ZONE 48 Northing 1444801 m.N. ZONE 48 Northing m.N.

ผลการดำเนินการ ตรวจสอบพื้นที่แล้ว พบว่า.....
 อยู่ในแปลงพิสูจน์สิทธิ์ 30 มิ.ย. 41 อยู่ระหว่างการดำเนินการตามมาตรา 22 ดำเนินการตามมาตรา 22 แล้ว
 ไม่อยู่ในแปลงพิสูจน์สิทธิ์ 30 มิ.ย. 41 อยู่ระหว่างการดำเนินการตามมาตรา 25 ดำเนินการตามมาตรา 25 แล้ว

*มาตรา 22 พระราชบัญญัติอุทยานแห่งชาติ พ.ศ.2504

**มาตรา 25 พระราชบัญญัติป่าสงวนแห่งชาติ พ.ศ.2535

ภาพประกอบ (ถ่ายจากพิกัดกลางแปลงหมุนรอบ 4 ทิศ)

เหนือ R20040048N



ใต้ R20040048S



ตะวันออก R20040048E



ตะวันตก R20040048W



ผู้รับผิดชอบ(หน่วยงาน)

ลงชื่อ(ผู้สำรวจ)

ลงชื่อ(ผู้รับผิดชอบพื้นที่)

()

()

ตำแหน่ง

ตำแหน่ง

วันที่

วันที่

วันที่รายงาน □□-□□-□□□□

ครั้งที่รายงาน 01

รหัส R20040049

แบบฟอร์มแสดงผลการดำเนินงานตรวจสอบพื้นที่ปลูกยางพาราและปาล์มน้ำมันในพื้นที่ป่าอนุรักษ์

สำนักบริหารพื้นที่อนุรักษ์ที่ 2 (ศรีราชา)

การใช้ที่ดิน ยางพารา อายุ ปี เนื้อที่ประมาณ ไร่
 ปาล์มน้ำมัน อายุ ปี เนื้อที่ประมาณ ไร่
 พื้นที่อื่นๆ (ระบุ) เนื้อที่ประมาณ ไร่

ประเภทพื้นที่ ป่าอนุรักษ์ชื่อ เขตรักษาพันธุ์สัตว์ป่าเขาสอยดาว
 ป่าสงวนแห่งชาติชื่อ
 พื้นที่อื่นๆ (ระบุ)

ที่ตั้ง ชื่อหมู่บ้าน/ชุมชน หมู่ที่ ตำบล อำเภอ จังหวัด

ค่าพิกัดกลางแปลง โดยประมาณ(ส่วนภูมิสารสนเทศ) ในพื้นที่
 UTM WGS 84 Easting 183335 m.E. UTM WGS 84 47 Easting m.E.
 ZONE 48 Northing 1444896 m.N. ZONE 48 Northing m.N.

ผลการดำเนินการ ตรวจสอบพื้นที่แล้ว พบว่า.....
 อยู่ในแปลงพิสูจน์สิทธิ์ 30 มิ.ย. 41 อยู่ระหว่างการดำเนินการตามมาตรา 22 ดำเนินการตามมาตรา 22 แล้ว
 ไม่อยู่ในแปลงพิสูจน์สิทธิ์ 30 มิ.ย. 41 อยู่ระหว่างการดำเนินการตามมาตรา 25 ดำเนินการตามมาตรา 25 แล้ว
 *มาตรา 22 พระราชบัญญัติอุทยานแห่งชาติ พ.ศ.2504 **มาตรา 25 พระราชบัญญัติป่าสงวนแห่งชาติ พ.ศ.2535

ภาพประกอบ (ถ่ายจากพิกัดกลางแปลงหมุนรอบ 4 ทิศ)

เหนือ R20040049N



ใต้ R20040049S



ตะวันออก R20040049E



ตะวันตก R20040049W



ผู้รับผิดชอบ(หน่วยงาน)

ลงชื่อ (ผู้สำรวจ)

()

ตำแหน่ง

วันที่

ลงชื่อ (ผู้รับผิดชอบพื้นที่)

()

ตำแหน่ง

วันที่

แบบฟอร์มแสดงผลการดำเนินงานตรวจสอบพื้นที่ปลูกยางพาราและปาล์มน้ำมันในพื้นที่ป่าอนุรักษ์

สำนักบริหารพื้นที่อนุรักษ์ที่ 2 (ศรีราชา)

การใช้ที่ดิน ยางพารา อายุ ปี เนื้อที่ประมาณ ไร่
 ปาล์มน้ำมัน อายุ ปี เนื้อที่ประมาณ ไร่
 พื้นที่อื่นๆ (ระบุ) เนื้อที่ประมาณ ไร่

ประเภทพื้นที่ ป่าอนุรักษ์ชื่อ เขตรักษาพันธุ์สัตว์ป่าเขาสอยดาว
 ป่าสงวนแห่งชาติชื่อ
 พื้นที่อื่นๆ (ระบุ)

ที่ตั้ง ชื่อหมู่บ้าน/ชุมชน หมู่ที่ ตำบล อำเภอ จังหวัด

ค่าพิกัดกลางแปลง โดยประมาณ(ส่วนภูมิสารสนเทศ) ในพื้นที่
UTM WGS 84 Easting 179856 m.E. UTM WGS 84 47 Easting m.E.
ZONE 48 Northing 1449612 m.N. ZONE 48 Northing m.N.

ผลการดำเนินการ ตรวจสอบพื้นที่แล้ว พบว่า.....
 อยู่ในแปลงพิสูจน์สิทธิ์ 30 มิ.ย. 41 อยู่ระหว่างการดำเนินการตามมาตรา 22 ดำเนินการตามมาตรา 22 แล้ว
 ไม่อยู่ในแปลงพิสูจน์สิทธิ์ 30 มิ.ย. 41 อยู่ระหว่างการดำเนินการตามมาตรา 25 ดำเนินการตามมาตรา 25 แล้ว
*มาตรา 22 พระราชบัญญัติอุทยานแห่งชาติ พ.ศ.2504 **มาตรา 25 พระราชบัญญัติป่าสงวนแห่งชาติ พ.ศ.2535

ภาพประกอบ (ถ่ายจากพิกัดกลางแปลงหมุนรอบ 4 ทิศ)

เหนือ R20040050N



ใต้ R20040050S



ตะวันออก R20040050E



ตะวันตก R20040050W



ผู้รับผิดชอบ(หน่วยงาน)

ลงชื่อ(ผู้สำรวจ)

ลงชื่อ(ผู้รับผิดชอบพื้นที่)

()

()

ตำแหน่ง

ตำแหน่ง

วันที่

วันที่

แบบฟอร์มแสดงผลการดำเนินงานตรวจสอบพื้นที่ปลูกยางพาราและปาล์มน้ำมันในพื้นที่ป่าอนุรักษ์
สำนักบริหารพื้นที่อนุรักษ์ที่ 2 (ศรีราชา)

การใช้ที่ดิน ยางพารา อายุ ปี เนื้อที่ประมาณ ไร่
 ปาล์มน้ำมัน อายุ ปี เนื้อที่ประมาณ ไร่
 พื้นที่อื่นๆ (ระบุ) เนื้อที่ประมาณ ไร่

ประเภทพื้นที่ ป่าอนุรักษ์ชื่อ เขตรักษาพันธุ์สัตว์ป่าเขาสอยดาว
 ป่าสงวนแห่งชาติชื่อ
 พื้นที่อื่นๆ (ระบุ)

ที่ตั้ง ชื่อหมู่บ้าน/ชุมชน หมู่ที่ ตำบล อำเภอ จังหวัด

ค่าพิกัดกลางแปลง โดยประมาณ(ส่วนภูมิสารสนเทศ) ในพื้นที่
UTM WGS 84 Easting 179285 m.E. UTM WGS 84 47 Easting m.E.
ZONE 48 Northing 1449621 m.N. ZONE 48 Northing m.N.

ผลการดำเนินการ ตรวจสอบพื้นที่แล้ว พบว่า.....
 อยู่ในแปลงพิสูจน์สิทธิ์ 30 มิ.ย. 41 อยู่ระหว่างการดำเนินการตามมาตรา 22 ดำเนินการตามมาตรา 22 แล้ว
 ไม่อยู่ในแปลงพิสูจน์สิทธิ์ 30 มิ.ย. 41 อยู่ระหว่างการดำเนินการตามมาตรา 25 ดำเนินการตามมาตรา 25 แล้ว
*มาตรา 22 พระราชบัญญัติอุทยานแห่งชาติ พ.ศ.2504 **มาตรา 25 พระราชบัญญัติป่าสงวนแห่งชาติ พ.ศ.2535

ภาพประกอบ (ถ่ายจากพิกัดกลางแปลงหมุนรอบ 4 ทิศ)

เหนือ R20040051N



ใต้ R20040051S



ตะวันออก R20040051E



ตะวันตก R20040051W



ผู้รับผิดชอบ(หน่วยงาน)

ลงชื่อ(ผู้สำรวจ)

()

ตำแหน่ง

วันที่

ลงชื่อ(ผู้รับผิดชอบพื้นที่)

()

ตำแหน่ง

วันที่

วันที่รายงาน --

ครั้งที่รายงาน 01

รหัส R20040053

แบบฟอร์มแสดงผลการดำเนินงานตรวจสอบพื้นที่ปลูกยางพาราและปาล์มน้ำมันในพื้นที่ป่านุรักษ์

สำนักบริหารพื้นที่อนุรักษ์ที่ 2 (ศรีราชา)

การใช้ที่ดิน ยางพารา อายุ ปี เนื้อที่ประมาณ ไร่

ปาล์มน้ำมัน อายุ ปี เนื้อที่ประมาณ ไร่

พื้นที่อื่นๆ (ระบุ) เนื้อที่ประมาณ ไร่

ประเภทพื้นที่ ป่านุรักษ์ชื่อ เขตรักษาพันธุ์สัตว์ป่าเขาสอยดาว

ป่าสงวนแห่งชาติชื่อ

พื้นที่อื่นๆ (ระบุ)

ที่ตั้ง ชื่อหมู่บ้าน/ชุมชน หมู่ที่ ตำบล อำเภอ จังหวัด

ค่าพิกัดกลางแปลง โดยประมาณ(ส่วนภูมิสารสนเทศ) ในพื้นที่

UTM WGS 84 Easting 180769 m.E. UTM WGS 84 47 Easting m.E.

ZONE 48 Northing 1450404 m.N. ZONE 48 Northing m.N.

ผลการดำเนินการ ตรวจสอบพื้นที่แล้ว พบว่า.....

อยู่ในแปลงพิสูจน์สิทธิ์ 30 มิ.ย. 41 อยู่ระหว่างการดำเนินการตามมาตรา 22 ดำเนินการตามมาตรา 22 แล้ว

ไม่อยู่ในแปลงพิสูจน์สิทธิ์ 30 มิ.ย. 41 อยู่ระหว่างการดำเนินการตามมาตรา 25 ดำเนินการตามมาตรา 25 แล้ว

*มาตรา 22 พระราชบัญญัติอุทยานแห่งชาติ พ.ศ.2504 **มาตรา 25 พระราชบัญญัติป่าสงวนแห่งชาติ พ.ศ.2535

ภาพประกอบ (ถ่ายจากพิกัดกลางแปลงหมุนรอบ 4 ทิศ)

เหนือ R20040053N



ใต้ R20040053S



ตะวันออก R20040053E



ตะวันตก R20040053W



ผู้รับผิดชอบ(หน่วยงาน)

ลงชื่อ (ผู้สำรวจ)

ลงชื่อ (ผู้รับผิดชอบพื้นที่)

()

()

ตำแหน่ง

ตำแหน่ง

วันที่

วันที่

แบบฟอร์มแสดงผลการดำเนินงานตรวจสอบพื้นที่ปลูกยางพาราและปาล์มน้ำมันในพื้นที่ป่าอนุรักษ์

สำนักบริหารพื้นที่อนุรักษ์ที่ 2 (ศรีราชา)

การใช้ที่ดิน ยางพารา อายุ ปี เนื้อที่ประมาณ ไร่ ปาล์มน้ำมัน อายุ ปี เนื้อที่ประมาณ ไร่ พื้นที่อื่นๆ (ระบุ) เนื้อที่ประมาณ ไร่ประเภทพื้นที่ ป่าอนุรักษ์ชื่อ เขตรักษาพันธุ์สัตว์ป่าเขาสอยดาว ป่าสงวนแห่งชาติชื่อ พื้นที่อื่นๆ (ระบุ)

ที่ตั้ง ชื่อหมู่บ้าน/ชุมชน หมู่ที่ ตำบล อำเภอ จังหวัด

ค่าพิกัดกลางแปลง โดยประมาณ(ส่วนภูมิสารสนเทศ)

ในพื้นที่

UTM WGS 84 Easting 178975 m.E.

UTM WGS 84 47 Easting m.E.

ZONE 48 Northing 1450351 m.N.

ZONE 48 Northing m.N.ผลการดำเนินการ ตรวจสอบพื้นที่แล้ว พบว่า..... อยู่ในแปลงพิสูจน์สิทธิ์ 30 มิ.ย. 41 อยู่ระหว่างการดำเนินการตามมาตรา 22 ดำเนินการตามมาตรา 22 แล้ว ไม่อยู่ในแปลงพิสูจน์สิทธิ์ 30 มิ.ย. 41 อยู่ระหว่างการดำเนินการตามมาตรา 25 ดำเนินการตามมาตรา 25 แล้ว

*มาตรา 22 พระราชบัญญัติอุทยานแห่งชาติ พ.ศ.2504

**มาตรา 25 พระราชบัญญัติป่าสงวนแห่งชาติ พ.ศ.2535

ภาพประกอบ (ถ่ายจากพิกัดกลางแปลงหมุนรอบ 4 ทิศ)

เหนือ P20040054N



ใต้ P20040054S



ตะวันออก P20040054E



ตะวันตก P20040054W



ผู้รับผิดชอบ(หน่วยงาน)

ลงชื่อ(ผู้สำรวจ)

ลงชื่อ(ผู้รับผิดชอบพื้นที่)

()

()

ตำแหน่ง

ตำแหน่ง

วันที่

วันที่

แบบฟอร์มแสดงผลการดำเนินงานตรวจสอบพื้นที่ปลูกยางพาราและปาล์มน้ำมันในพื้นที่ป่าอนุรักษ์
สำนักบริหารพื้นที่อนุรักษ์ที่ 2 (ศรีราชา)

การใช้ที่ดิน ยางพารา อายุ ปี เนื้อที่ประมาณ ไร่
 ปาล์มน้ำมัน อายุ ปี เนื้อที่ประมาณ ไร่
 พื้นที่อื่นๆ (ระบุ) เนื้อที่ประมาณ ไร่

ประเภทพื้นที่ ป่าอนุรักษ์ชื่อ เขตรักษาพันธุ์สัตว์ป่าเขาฮอยดาว
 ป่าสงวนแห่งชาติชื่อ

ที่ตั้ง พื้นที่อื่นๆ (ระบุ)

ที่ตั้ง ชื่อหมู่บ้าน/ชุมชน หมู่ที่ ตำบล อำเภอ จังหวัด

ค่าพิกัดกลางแปลง โดยประมาณ(ส่วนภูมิสารสนเทศ) ในพื้นที่

UTM WGS 84	Easting	179516 m.E.	UTM WGS 84	<input type="text"/> 47	Easting	<input type="text"/>	<input type="text"/>	<input type="text"/>	<input type="text"/>	<input type="text"/>	m.E.	
ZONE 48	Northing	1450456 m.N.	ZONE	<input type="text"/>	48	Northing	<input type="text"/>	<input type="text"/>	<input type="text"/>	<input type="text"/>	<input type="text"/>	m.N.

ผลการดำเนินการ ตรวจสอบพื้นที่แล้ว พบว่า.....

<input type="checkbox"/> อยู่ในแปลงพิสูจน์สิทธิ์ 30 มิ.ย. 41	<input type="checkbox"/> อยู่ระหว่างการดำเนินการตามมาตรา 22	<input type="checkbox"/> ดำเนินการตามมาตรา 22 แล้ว
<input type="checkbox"/> ไม่อยู่ในแปลงพิสูจน์สิทธิ์ 30 มิ.ย. 41	<input type="checkbox"/> อยู่ระหว่างการดำเนินการตามมาตรา 25	<input type="checkbox"/> ดำเนินการตามมาตรา 25 แล้ว

*มาตรา 22 พระราชบัญญัติอุทยานแห่งชาติ พ.ศ.2504 **มาตรา 25 พระราชบัญญัติป่าสงวนแห่งชาติ พ.ศ.2535

ภาพประกอบ (ถ่ายจากพิกัดกลางแปลงหมุนรอบ 4 ทิศ)

เหนือ R20040055N

ใต้ R20040055S



ตะวันออก R20040055E

ตะวันตก R20040055W



ผู้รับผิดชอบ(หน่วยงาน)	ผู้รับผิดชอบ(พื้นที่)
ลงชื่อ(ผู้สำรวจ)	ลงชื่อ
()	()
ตำแหน่ง	ตำแหน่ง
วันที่	วันที่

แบบฟอร์มแสดงผลการดำเนินงานตรวจสอบพื้นที่ปลูกยางพาราและปาล์มน้ำมันในพื้นที่ป่าอนุรักษ์
สำนักบริหารพื้นที่อนุรักษ์ที่ 2 (ศรีราชา)

การใช้ที่ดิน ยางพารา อายุ ปี เนื้อที่ประมาณ ไร่
 ปาล์มน้ำมัน อายุ ปี เนื้อที่ประมาณ ไร่
 พื้นที่อื่นๆ (ระบุ) เนื้อที่ประมาณ ไร่

ประเภทพื้นที่ ป่าอนุรักษ์ชื่อ เขตรักษาพันธุ์สัตว์ป่าเขาสอยดาว
 ป่าสงวนแห่งชาติชื่อ
 พื้นที่อื่นๆ (ระบุ)

ที่ตั้ง ชื่อหมู่บ้าน/ชุมชน หมู่ที่ ตำบล อำเภอ จังหวัด

ค่าพิกัดกลางแปลง โดยประมาณ(ส่วนภูมิสารสนเทศ) ในพื้นที่

UTM WGS 84 Easting 179548 m.E. UTM WGS 84 47 Easting m.E.
 ZONE 48 Northing 1450660 m.N. ZONE 48 Northing m.N.

ผลการดำเนินการ ตรวจสอบพื้นที่แล้ว พบว่า.....

อยู่ในแปลงพิสูจน์สิทธิ์ 30 มิ.ย. 41 อยู่ระหว่างการดำเนินการตามมาตรา 22 ดำเนินการตามมาตรา 22 แล้ว
 ไม่อยู่ในแปลงพิสูจน์สิทธิ์ 30 มิ.ย. 41 อยู่ระหว่างการดำเนินการตามมาตรา 25 ดำเนินการตามมาตรา 25 แล้ว

*มาตรา 22 พระราชบัญญัติอุทยานแห่งชาติ พ.ศ.2504 **มาตรา 25 พระราชบัญญัติป่าสงวนแห่งชาติ พ.ศ.2535

ภาพประกอบ (ถ่ายจากพิกัดกลางแปลงหมุนรอบ 4 ทิศ)

เหนือ P20040057N



ใต้ P20040057S



ตะวันออก P20040057E



ตะวันตก P20040057W



ผู้รับผิดชอบ(หน่วยงาน)

ลงชื่อ(ผู้สำรวจ)

ลงชื่อ(ผู้รับผิดชอบพื้นที่)

()

()

ตำแหน่ง

ตำแหน่ง

วันที่

วันที่

แบบฟอร์มแสดงผลการดำเนินงานตรวจสอบพื้นที่ปลูกยางพาราและปาล์มน้ำมันในพื้นที่ป่าอนุรักษ์

สำนักบริหารพื้นที่อนุรักษ์ที่ 2 (ศรีราชา)

การใช้ที่ดิน ยางพารา อายุ ปี เนื้อที่ประมาณ ไร่ ปาล์มน้ำมัน อายุ ปี เนื้อที่ประมาณ ไร่ พื้นที่อื่นๆ (ระบุ) เนื้อที่ประมาณ ไร่ประเภทพื้นที่ ป่าอนุรักษ์ชื่อ เขตรักษาพันธุ์สัตว์ป่าเขาสอยดาว ป่าสงวนแห่งชาติชื่อ พื้นที่อื่นๆ (ระบุ)

ที่ตั้ง ชื่อหมู่บ้าน/ชุมชน หมู่ที่ ตำบล อำเภอ จังหวัด

ค่าพิกัดกลางแปลง โดยประมาณ(ส่วนภูมิสารสนเทศ) ในพื้นที่

UTM WGS 84 Easting 178305 m.E. UTM WGS 84 47 Easting m.E.ZONE 48 Northing 1450696 m.N. ZONE 48 Northing m.N.ผลการดำเนินการ ตรวจสอบพื้นที่แล้ว พบว่า..... อยู่ในแปลงพิสูจน์สิทธิ์ 30 มิ.ย. 41 อยู่ระหว่างการดำเนินการตามมาตรา 22 ดำเนินการตามมาตรา 22 แล้ว ไม่อยู่ในแปลงพิสูจน์สิทธิ์ 30 มิ.ย. 41 อยู่ระหว่างการดำเนินการตามมาตรา 25 ดำเนินการตามมาตรา 25 แล้ว

*มาตรา 22 พระราชบัญญัติอุทยานแห่งชาติ พ.ศ.2504

**มาตรา 25 พระราชบัญญัติป่าสงวนแห่งชาติ พ.ศ.2535

ภาพประกอบ (ถ่ายจากพิกัดกลางแปลงหมุนรอบ 4 ทิศ)

เหนือ P20040058N



ใต้ P20040058S



ตะวันออก P20040058E



ตะวันตก P20040058W



ผู้รับผิดชอบ(หน่วยงาน)

ลงชื่อ(ผู้สำรวจ)

ลงชื่อ(ผู้รับผิดชอบพื้นที่)

()

()

ตำแหน่ง

ตำแหน่ง

วันที่

วันที่

แบบฟอร์มแสดงผลการดำเนินงานตรวจสอบพื้นที่ปลูกยางพาราและปาล์มน้ำมันในพื้นที่ป่าอนุรักษ์

สำนักบริหารพื้นที่อนุรักษ์ที่ 2 (ศรีราชา)

การใช้ที่ดิน
[] ยางพารา อายุ ปี เนื้อที่ประมาณ ไร่
[] ปาล์มน้ำมัน อายุ ปี เนื้อที่ประมาณ ไร่
[] พื้นที่อื่นๆ (ระบุ) เนื้อที่ประมาณ ไร่

ประเภทพื้นที่
[] ป่าอนุรักษ์ชื่อ เขตรักษาพันธุ์สัตว์ป่าเขาสอยดาว
[] ป่าสงวนแห่งชาติชื่อ
[] พื้นที่อื่นๆ (ระบุ)

ที่ตั้ง ชื่อหมู่บ้าน/ชุมชน หมู่ที่ ตำบล อำเภอ จังหวัด

ค่าพิกัดกลางแปลง โดยประมาณ(ส่วนภูมิสารสนเทศ) ในพื้นที่
UTM WGS 84 Easting 180583 m.E. UTM WGS 84 [] 47 Easting [] [] [] [] [] m.E.
ZONE 48 Northing 1451413 m.N. ZONE [] 48 Northing [] [] [] [] [] [] m.N.

ผลการดำเนินการ [] ตรวจสอบพื้นที่แล้ว พบว่า.....
[] อยู่ในแปลงพิสูจน์สิทธิ์ 30 มิ.ย. 41 [] อยู่ระหว่างการดำเนินการตามมาตรา 22 [] ดำเนินการตามมาตรา 22 แล้ว
[] ไม่อยู่ในแปลงพิสูจน์สิทธิ์ 30 มิ.ย. 41 [] อยู่ระหว่างการดำเนินการตามมาตรา 25 [] ดำเนินการตามมาตรา 25 แล้ว
*มาตรา 22 พระราชบัญญัติอุทยานแห่งชาติ พ.ศ.2504 **มาตรา 25 พระราชบัญญัติป่าสงวนแห่งชาติ พ.ศ.2535

ภาพประกอบ (ถ่ายจากพิกัดกลางแปลงหมุนรอบ 4 ทิศ)

Four large empty square boxes for aerial photographs, labeled: เหนือ R20040059N, ใต้ R20040059S, ตะวันออก R20040059E, ตะวันตก R20040059W.

ผู้รับผิดชอบ(หน่วยงาน)
ลงชื่อ(ผู้สำรวจ) ลงชื่อ(ผู้รับผิดชอบพื้นที่)
() ()
ตำแหน่ง ตำแหน่ง
วันที่ วันที่

แบบฟอร์มแสดงผลการดำเนินงานตรวจสอบพื้นที่ปลูกยางพาราและปาล์มน้ำมันในพื้นที่ป่าอนุรักษ์

สำนักบริหารพื้นที่อนุรักษ์ที่ 2 (ศรีราชา)

การใช้ที่ดิน ยางพารา อายุ ปี เนื้อที่ประมาณ ไร่
 ปาล์มน้ำมัน อายุ ปี เนื้อที่ประมาณ ไร่
 พื้นที่อื่นๆ (ระบุ) เนื้อที่ประมาณ ไร่

ประเภทพื้นที่ ป่าอนุรักษ์ชื่อ เขตรักษาพันธุ์สัตว์ป่าเขาสอยดาว
 ป่าสงวนแห่งชาติชื่อ
 พื้นที่อื่นๆ (ระบุ)

ที่ตั้ง ชื่อหมู่บ้าน/ชุมชน หมู่ที่ ตำบล อำเภอ จังหวัด

ค่าพิกัดกลางแปลง โดยประมาณ(ส่วนภูมิสารสนเทศ) ในพื้นที่

UTM WGS 84 Easting 180961 m.E. UTM WGS 84 47 Easting m.E.
 ZONE 48 Northing 1451539 m.N. ZONE 48 Northing m.N.

ผลการดำเนินการ ตรวจสอบพื้นที่แล้ว พบว่า.....
 อยู่ในแปลงพิสูจน์สิทธิ์ 30 มิ.ย. 41 อยู่ระหว่างการดำเนินการตามมาตรา 22 ดำเนินการตามมาตรา 22 แล้ว
 ไม่อยู่ในแปลงพิสูจน์สิทธิ์ 30 มิ.ย. 41 อยู่ระหว่างการดำเนินการตามมาตรา 25 ดำเนินการตามมาตรา 25 แล้ว

*มาตรา 22 พระราชบัญญัติอุทยานแห่งชาติ พ.ศ.2504 **มาตรา 25 พระราชบัญญัติป่าสงวนแห่งชาติ พ.ศ.2535

ภาพประกอบ (ถ่ายจากพิกัดกลางแปลงหมุนรอบ 4 ทิศ)

เหนือ R20040060N



ใต้ R20040060S



ตะวันออก R20040060E



ตะวันตก R20040060W



ผู้รับผิดชอบ(หน่วยงาน)

ลงชื่อ(ผู้สำรวจ)

ลงชื่อ(ผู้รับผิดชอบพื้นที่)

()

()

ตำแหน่ง

ตำแหน่ง

วันที่

วันที่

แบบฟอร์มแสดงผลการดำเนินงานตรวจสอบพื้นที่ปลูกยางพาราและปาล์มน้ำมันในพื้นที่ป่าอนุรักษ์


สำนักบริหารพื้นที่อนุรักษ์ที่ 2 (ศรีราชา)

การใช้ที่ดิน: ยางพารา, ปาล์มน้ำมัน, พื้นที่อื่นๆ (ระบุ)
ประเภทพื้นที่: ป่าอนุรักษ์ชื่อ, ป่าสงวนแห่งชาติชื่อ, พื้นที่อื่นๆ (ระบุ)
ที่ตั้ง: ชื่อหมู่บ้าน/ชุมชน, หมู่ที่, ตำบล, อำเภอ, จังหวัด

ค่าพิกัดกลางแปลง โดยประมาณ(ส่วนภูมิสารสนเทศ) ในพื้นที่
UTM WGS 84 Easting 180610 m.E. UTM WGS 84 47 Easting m.E.
ZONE 48 Northing 1451530 m.N. ZONE 48 Northing m.N.

ผลการดำเนินการ: ตรวจสอบพื้นที่แล้ว พบว่า...
อยู่ในแปลงพิสูจน์สิทธิ์ 30 มิ.ย. 41, ไม่อยู่ในแปลงพิสูจน์สิทธิ์ 30 มิ.ย. 41
อยู่ระหว่างการดำเนินการตามมาตรา 22, อยู่ระหว่างการดำเนินการตามมาตรา 25, ดำเนินการตามมาตรา 22 แล้ว, ดำเนินการตามมาตรา 25 แล้ว
*มาตรา 22 พระราชบัญญัติอุทยานแห่งชาติ พ.ศ.2504 **มาตรา 25 พระราชบัญญัติป่าสงวนแห่งชาติ พ.ศ.2535

ภาพประกอบ (ถ่ายจากพิกัดกลางแปลงหมุนรอบ 4 ทิศ)



ผู้รับผิดชอบ(หน่วยงาน)
ลงชื่อ (ผู้สำรวจ) (ผู้รับผิดชอบพื้นที่)
ตำแหน่ง
วันที่

แบบฟอร์มแสดงผลการดำเนินงานตรวจสอบพื้นที่ปลูกยางพาราและปาล์มน้ำมันในพื้นที่ป่าอนุรักษ์
สำนักบริหารพื้นที่อนุรักษ์ที่ 2 (ศรีราชา)

การใช้ที่ดิน ยางพารา อายุ ปี เนื้อที่ประมาณ ไร่
 ปาล์มน้ำมัน อายุ ปี เนื้อที่ประมาณ ไร่
 พื้นที่อื่นๆ (ระบุ) เนื้อที่ประมาณ ไร่

ประเภทพื้นที่ ป่าอนุรักษ์ชื่อ เขตรักษาพันธุ์สัตว์ป่าเขาสอยดาว
 ป่าสงวนแห่งชาติชื่อ
 พื้นที่อื่นๆ (ระบุ)

ที่ตั้ง ชื่อหมู่บ้าน/ชุมชน หมู่ที่ ตำบล อำเภอ จังหวัด

ค่าพิกัดกลางแปลง โดยประมาณ(ส่วนภูมิสารสนเทศ) ในพื้นที่

UTM WGS 84 Easting 180515 m.E. UTM WGS 84 47 Easting m.E.
 ZONE 48 Northing 1451796 m.N. ZONE 48 Northing m.N.

ผลการดำเนินการ ตรวจสอบพื้นที่แล้ว พบว่า.....

อยู่ในแปลงพิสูจน์สิทธิ์ 30 มิ.ย. 41 อยู่ระหว่างการดำเนินการตามมาตรา 22 ดำเนินการตามมาตรา 22 แล้ว
 ไม่อยู่ในแปลงพิสูจน์สิทธิ์ 30 มิ.ย. 41 อยู่ระหว่างการดำเนินการตามมาตรา 25 ดำเนินการตามมาตรา 25 แล้ว

*มาตรา 22 พระราชบัญญัติอุทยานแห่งชาติ พ.ศ.2504 **มาตรา 25 พระราชบัญญัติป่าสงวนแห่งชาติ พ.ศ.2535

ภาพประกอบ (ถ่ายจากพิกัดกลางแปลงหมุนรอบ 4 ทิศ)

เหนือ R20040062N



ใต้ R20040062S



ตะวันออก R20040062E



ตะวันตก R20040062W



ผู้รับผิดชอบ(หน่วยงาน)

ลงชื่อ(ผู้สำรวจ)

ลงชื่อ(ผู้รับผิดชอบพื้นที่)

()

()

ตำแหน่ง

ตำแหน่ง

วันที่

วันที่

แบบฟอร์มแสดงผลการดำเนินงานตรวจสอบพื้นที่ปลูกยางพาราและปาล์มน้ำมันในพื้นที่ป่าอนุรักษ์

สำนักบริหารพื้นที่อนุรักษ์ที่ 2 (ศรีราชา)

การใช้ที่ดิน ยางพารา อายุ ปี เนื้อที่ประมาณ ไร่
 ปาล์มน้ำมัน อายุ ปี เนื้อที่ประมาณ ไร่
 พื้นที่อื่นๆ (ระบุ) เนื้อที่ประมาณ ไร่

ประเภทพื้นที่ ป่าอนุรักษ์ชื่อ เขตรักษาพันธุ์สัตว์ป่าเขาสอยดาว
 ป่าสงวนแห่งชาติชื่อ
 พื้นที่อื่นๆ (ระบุ)

ที่ตั้ง ชื่อหมู่บ้าน/ชุมชน หมู่ที่ ตำบล อำเภอ จังหวัด

ค่าพิกัดกลางแปลง โดยประมาณ(ส่วนภูมิสารสนเทศ) **ในพื้นที่**


UTM WGS 84 Easting 180817 m.E. UTM WGS 84 47 Easting m.E.
 ZONE 48 Northing 1452384 m.N. ZONE 48 Northing m.N.

ผลการดำเนินการ ตรวจสอบพื้นที่แล้ว พบว่า.....

อยู่ในแปลงพิสูจน์สิทธิ์ 30 มิ.ย. 41 อยู่ระหว่างการดำเนินการตามมาตรา 22 ดำเนินการตามมาตรา 22 แล้ว
 ไม่อยู่ในแปลงพิสูจน์สิทธิ์ 30 มิ.ย. 41 อยู่ระหว่างการดำเนินการตามมาตรา 25 ดำเนินการตามมาตรา 25 แล้ว

*มาตรา 22 พระราชบัญญัติอุทยานแห่งชาติ พ.ศ.2504 **มาตรา 25 พระราชบัญญัติป่าสงวนแห่งชาติ พ.ศ.2535

ภาพประกอบ (ถ่ายจากพิกัดกลางแปลงหมุนรอบ 4 ทิศ)



ผู้รับผิดชอบ(หน่วยงาน)

ลงชื่อ(ผู้สำรวจ) ลงชื่อ(ผู้รับผิดชอบพื้นที่)
 () ()
 ตำแหน่ง ตำแหน่ง
 วันที่ วันที่

แบบฟอร์มแสดงผลการดำเนินงานตรวจสอบพื้นที่ปลูกยางพาราและปาล์มน้ำมันในพื้นที่ป่าอนุรักษ์

สำนักบริหารพื้นที่อนุรักษ์ที่ 2 (ศรีราชา)

การใช้ที่ดิน ยางพารา อายุ ปี เนื้อที่ประมาณ ไร่
 ปาล์มน้ำมัน อายุ ปี เนื้อที่ประมาณ ไร่
 พื้นที่อื่นๆ (ระบุ) เนื้อที่ประมาณ ไร่

ประเภทพื้นที่ ป่าอนุรักษ์ชื่อ เขตรักษาพันธุ์สัตว์ป่าเขาสอยดาว
 ป่าสงวนแห่งชาติชื่อ
 พื้นที่อื่นๆ (ระบุ)

ที่ตั้ง ชื่อหมู่บ้าน/ชุมชน หมู่ที่ ตำบล อำเภอ จังหวัด

ค่าพิกัดกลางแปลง โดยประมาณ(ส่วนภูมิสารสนเทศ) ในพื้นที่
 UTM WGS 84 Easting 194500 m.E. UTM WGS 84 47 Easting m.E.
 ZONE 48 Northing 1454205 m.N. ZONE 48 Northing m.N.

ผลการดำเนินการ ตรวจสอบพื้นที่แล้ว พบว่า.....

- อยู่ในแปลงพิสูจน์สิทธิ์ 30 มิ.ย. 41
- อยู่ระหว่างการดำเนินการตามมาตรา 22
- ดำเนินการตามมาตรา 22 แล้ว
- ไม่อยู่ในแปลงพิสูจน์สิทธิ์ 30 มิ.ย. 41
- อยู่ระหว่างการดำเนินการตามมาตรา 25
- ดำเนินการตามมาตรา 25 แล้ว

*มาตรา 22 พระราชบัญญัติอุทยานแห่งชาติ พ.ศ.2504

**มาตรา 25 พระราชบัญญัติป่าสงวนแห่งชาติ พ.ศ.2535

ภาพประกอบ (ถ่ายจากพิกัดกลางแปลงหมุนรอบ 4 ทิศ)

เหนือ R20040065N



ใต้ R20040065S



ตะวันออก R20040065E



ตะวันตก R20040065W



ผู้รับผิดชอบ(หน่วยงาน)

ลงชื่อ(ผู้สำรวจ)
()

ลงชื่อ(ผู้รับผิดชอบพื้นที่)
()

ตำแหน่ง

ตำแหน่ง

วันที่

วันที่

แบบฟอร์มแสดงผลการดำเนินงานตรวจสอบพื้นที่ปลูกยางพาราและปาล์มน้ำมันในพื้นที่ป่าอนุรักษ์

สำนักบริหารพื้นที่อนุรักษ์ที่ 2 (ศรีราชา)

การใช้ที่ดิน ยางพารา อายุ ปี เนื้อที่ประมาณ ไร่
 ปาล์มน้ำมัน อายุ ปี เนื้อที่ประมาณ ไร่
 พื้นที่อื่นๆ (ระบุ) เนื้อที่ประมาณ ไร่

ประเภทพื้นที่ ป่าอนุรักษ์ชื่อ เขตรักษาพันธุ์สัตว์ป่าเขาสอยดาว
 ป่าสงวนแห่งชาติชื่อ
 พื้นที่อื่นๆ (ระบุ)

ที่ตั้ง ชื่อหมู่บ้าน/ชุมชน หมู่ที่ ตำบล อำเภอ จังหวัด

ค่าพิกัดกลางแปลง โดยประมาณ(ส่วนภูมิสารสนเทศ) ในพื้นที่
UTM WGS 84 Easting 194806 m.E. UTM WGS 84 □ 47 Easting □□□□□□□ m.E.
ZONE 48 Northing 1454394 m.N. ZONE □ 48 Northing □□□□□□□□ m.N.

ผลการดำเนินการ ตรวจสอบพื้นที่แล้ว พบว่า.....
 อยู่ในแปลงพิสูจน์สิทธิ์ 30 มิ.ย. 41 อยู่ระหว่างการดำเนินการตามมาตรา 22 ดำเนินการตามมาตรา 22 แล้ว
 ไม่อยู่ในแปลงพิสูจน์สิทธิ์ 30 มิ.ย. 41 อยู่ระหว่างการดำเนินการตามมาตรา 25 ดำเนินการตามมาตรา 25 แล้ว
*มาตรา 22 พระราชบัญญัติอุทยานแห่งชาติ พ.ศ.2504 **มาตรา 25 พระราชบัญญัติป่าสงวนแห่งชาติ พ.ศ.2535

ภาพประกอบ (ถ่ายจากพิกัดกลางแปลงหมุนรอบ 4 ทิศ)

เหนือ R20040066N



ใต้ R20040066S



ตะวันออก R20040066E



ตะวันตก R20040066W



ผู้รับผิดชอบ(หน่วยงาน)

ลงชื่อ(ผู้สำรวจ)

()

ตำแหน่ง

วันที่

ลงชื่อ(ผู้รับผิดชอบพื้นที่)

()

ตำแหน่ง

วันที่

แบบฟอร์มแสดงผลการดำเนินงานตรวจสอบพื้นที่ปลุกยางพาราและปาล์มน้ำมันในพื้นที่ป่าอนุรักษ์

สำนักบริหารพื้นที่อนุรักษ์ที่ 2 (ศรีราชา)

การใช้ที่ดิน ยางพารา อายุ ปี เนื้อที่ประมาณ ไร่ ปาล์มน้ำมัน อายุ ปี เนื้อที่ประมาณ ไร่ พื้นที่อื่นๆ (ระบุ) เนื้อที่ประมาณ ไร่ประเภทพื้นที่ ป่าอนุรักษ์ชื่อ เขตรักษาพันธุ์สัตว์ป่าเขาสอยดาว ป่าสงวนแห่งชาติชื่อ พื้นที่อื่นๆ (ระบุ)

ที่ตั้ง ชื่อหมู่บ้าน/ชุมชน หมู่ที่ ตำบล อำเภอ จังหวัด

ค่าพิกัดกลางแปลง โดยประมาณ(ส่วนภูมิสารสนเทศ)

UTM WGS 84 Easting 193795 m.E.

UTM WGS 84 47 Easting m.E.

ZONE 48 Northing 1454781 m.N.

ZONE 48 Northing m.N.ผลการดำเนินการ ตรวจสอบพื้นที่แล้ว พบว่า..... อยู่ในแปลงพิสูจน์สิทธิ์ 30 มิ.ย. 41 อยู่ระหว่างการดำเนินการตามมาตรา 22 ดำเนินการตามมาตรา 22 แล้ว ไม่อยู่ในแปลงพิสูจน์สิทธิ์ 30 มิ.ย. 41 อยู่ระหว่างการดำเนินการตามมาตรา 25 ดำเนินการตามมาตรา 25 แล้ว

*มาตรา 22 พระราชบัญญัติอุทยานแห่งชาติ พ.ศ.2504

**มาตรา 25 พระราชบัญญัติป่าสงวนแห่งชาติ พ.ศ.2535

ภาพประกอบ (ถ่ายจากพิกัดกลางแปลงหมุนรอบ 4 ทิศ)

เหนือ R20040067N



ใต้ R20040067S



ตะวันออก R20040067E



ตะวันตก R20040067W



ผู้รับผิดชอบ(หน่วยงาน)

ลงชื่อ(ผู้สำรวจ)

ลงชื่อ(ผู้รับผิดชอบพื้นที่)

()

()

ตำแหน่ง

ตำแหน่ง

วันที่

วันที่

แบบฟอร์มแสดงผลการดำเนินงานตรวจสอบพื้นที่ปลูกยางพาราและปาล์มน้ำมันในพื้นที่ป่าอนุรักษ์
สำนักบริหารพื้นที่อนุรักษ์ที่ 2 (ศรีราชา)

การใช้ที่ดิน ยางพารา อายุ ปี เนื้อที่ประมาณ ไร่
 ปาล์มน้ำมัน อายุ ปี เนื้อที่ประมาณ ไร่
 พื้นที่อื่นๆ (ระบุ) เนื้อที่ประมาณ ไร่

ประเภทพื้นที่ ป่าอนุรักษ์ชื่อ เขตรักษาพันธุ์สัตว์ป่าเขาสอยดาว
 ป่าสงวนแห่งชาติชื่อ
 พื้นที่อื่นๆ (ระบุ)

ที่ตั้ง ชื่อหมู่บ้าน/ชุมชน หมู่ที่ ตำบล อำเภอ จังหวัด

ค่าพิกัดกลางแปลง โดยประมาณ(ส่วนภูมิสารสนเทศ) ในพื้นที่

UTM WGS 84	Easting	194315 m.E.	UTM WGS 84	<input type="text"/> 47 Easting	<input type="text"/> m.E.
ZONE 48	Northing	1455652 m.N.	ZONE	<input type="text"/> 48 Northing	<input type="text"/> m.N.

ผลการดำเนินการ ตรวจสอบพื้นที่แล้ว พบว่า.....

<input type="checkbox"/> อยู่ในแปลงพิสูจน์สิทธิ์ 30 มิ.ย. 41	<input type="checkbox"/> อยู่ระหว่างการดำเนินการตามมาตรา 22	<input type="checkbox"/> ดำเนินการตามมาตรา 22 แล้ว
<input type="checkbox"/> ไม่อยู่ในแปลงพิสูจน์สิทธิ์ 30 มิ.ย. 41	<input type="checkbox"/> อยู่ระหว่างการดำเนินการตามมาตรา 25	<input type="checkbox"/> ดำเนินการตามมาตรา 25 แล้ว

*มาตรา 22 พระราชบัญญัติอุทยานแห่งชาติ พ.ศ.2504 **มาตรา 25 พระราชบัญญัติป่าสงวนแห่งชาติ พ.ศ.2535

ภาพประกอบ (ถ่ายจากพิกัดกลางแปลงหมุนรอบ 4 ทิศ)

เหนือ R20040068N



ใต้ R20040068S



ตะวันออก R20040068E



ตะวันตก R20040068W



ผู้รับผิดชอบ(หน่วยงาน)

ลงชื่อ (ผู้สำรวจ)
()

ลงชื่อ (ผู้รับผิดชอบพื้นที่)
()

ตำแหน่ง

ตำแหน่ง

วันที่

วันที่

แบบฟอร์มแสดงผลการดำเนินงานตรวจสอบพื้นที่ปลูกยางพาราและปาล์มน้ำมันในพื้นที่ป่าอนุรักษ์
สำนักบริหารพื้นที่อนุรักษ์ที่ 2 (ศรีราชา)

การใช้ที่ดิน ยางพารา อายุ ปี เนื้อที่ประมาณ ไร่
 ปาล์มน้ำมัน อายุ ปี เนื้อที่ประมาณ ไร่
 พื้นที่อื่นๆ (ระบุ) เนื้อที่ประมาณ ไร่

ประเภทพื้นที่ ป่าอนุรักษ์ชื่อ เขตรักษาพันธุ์สัตว์ป่าเขาสอยดาว
 ป่าสงวนแห่งชาติชื่อ
 พื้นที่อื่นๆ (ระบุ)

ที่ตั้ง ชื่อหมู่บ้าน/ชุมชน หมู่ที่ ตำบล อำเภอ จังหวัด

ค่าพิกัดกลางแปลง โดยประมาณ(ส่วนภูมิสารสนเทศ) ในพื้นที่

UTM WGS 84 Easting 191273 m.E. UTM WGS 84 47 Easting m.E.
 ZONE 48 Northing 1455242 m.N. ZONE 48 Northing m.N.

ผลการดำเนินการ ตรวจสอบพื้นที่แล้ว พบว่า.....

อยู่ในแปลงพิสูจน์สิทธิ์ 30 มิ.ย. 41 อยู่ระหว่างการดำเนินการตามมาตรา 22 ดำเนินการตามมาตรา 22 แล้ว
 ไม่อยู่ในแปลงพิสูจน์สิทธิ์ 30 มิ.ย. 41 อยู่ระหว่างการดำเนินการตามมาตรา 25 ดำเนินการตามมาตรา 25 แล้ว

*มาตรา 22 พระราชบัญญัติอุทยานแห่งชาติ พ.ศ.2504 **มาตรา 25 พระราชบัญญัติป่าสงวนแห่งชาติ พ.ศ.2535

ภาพประกอบ (ถ่ายจากพิกัดกลางแปลงหมุนรอบ 4 ทิศ)

เหนือ R20040069N



ใต้ R20040069S



ตะวันออก R20040069E



ตะวันตก R20040069W



ผู้รับผิดชอบ(หน่วยงาน)

ลงชื่อ(ผู้สำรวจ)

()

ตำแหน่ง

วันที่

ลงชื่อ(ผู้รับผิดชอบพื้นที่)

()

ตำแหน่ง

วันที่

แบบฟอร์มแสดงผลการดำเนินงานตรวจสอบพื้นที่ปลูกยางพาราและปาล์มน้ำมันในพื้นที่ป่าอนุรักษ์
 สำนักบริหารพื้นที่อนุรักษ์ที่ 2 (ศรีราชา)

การใช้ที่ดิน ยางพารา อายุ ปี เนื้อที่ประมาณ ไร่
 ปาล์มน้ำมัน อายุ ปี เนื้อที่ประมาณ ไร่
 พื้นที่อื่นๆ (ระบุ) เนื้อที่ประมาณ ไร่

ประเภทพื้นที่ ป่าอนุรักษ์ชื่อ เขตรักษาพันธุ์สัตว์ป่าเขาสอยดาว
 ป่าสงวนแห่งชาติชื่อ
 พื้นที่อื่นๆ (ระบุ)

ที่ตั้ง ชื่อหมู่บ้าน/ชุมชน หมู่ที่ ตำบล อำเภอ จังหวัด

ค่าพิกัดกลางแปลง โดยประมาณ(ส่วนภูมิสารสนเทศ) ในพื้นที่

UTM WGS 84 Easting 195783 m.E. UTM WGS 84 47 Easting m.E.
 ZONE 48 Northing 1455462 m.N. ZONE 48 Northing m.N.

ผลการดำเนินการ ตรวจสอบพื้นที่แล้ว พบว่า.....

อยู่ในแปลงพิสูจน์สิทธิ์ 30 มิ.ย. 41 อยู่ระหว่างการดำเนินการตามมาตรา 22 ดำเนินการตามมาตรา 22 แล้ว
 ไม่อยู่ในแปลงพิสูจน์สิทธิ์ 30 มิ.ย. 41 อยู่ระหว่างการดำเนินการตามมาตรา 25 ดำเนินการตามมาตรา 25 แล้ว

*มาตรา 22 พระราชบัญญัติอุทยานแห่งชาติ พ.ศ.2504 **มาตรา 25 พระราชบัญญัติป่าสงวนแห่งชาติ พ.ศ.2535

ภาพประกอบ (ถ่ายจากพิกัดกลางแปลงหมุนรอบ 4 ทิศ)

เหนือ R20040070N



ใต้ R20040070S



ตะวันออก R20040070E



ตะวันตก R20040070W



ผู้รับผิดชอบ(หน่วยงาน)

ลงชื่อ(ผู้สำรวจ)

ลงชื่อ(ผู้รับผิดชอบพื้นที่)

()

()

ตำแหน่ง

ตำแหน่ง

วันที่

วันที่

แบบฟอร์มแสดงผลการดำเนินงานตรวจสอบพื้นที่ปลูกยางพาราและปาล์มน้ำมันในพื้นที่ป่าอนุรักษ์ สำนักบริหารพื้นที่อนุรักษ์ที่ 2 (ศรีราชา)

การใช้ที่ดิน ยางพารา อายุ ปี เนื้อที่ประมาณ ไร่
 ปาล์มน้ำมัน อายุ ปี เนื้อที่ประมาณ ไร่
 พื้นที่อื่นๆ (ระบุ) เนื้อที่ประมาณ ไร่

ประเภทพื้นที่ ป่าอนุรักษ์ชื่อ เขตรักษาพันธุ์สัตว์ป่าเขาซอยดาว
 ป่าสงวนแห่งชาติชื่อ
 พื้นที่อื่นๆ (ระบุ)

ที่ตั้ง ชื่อหมู่บ้าน/ชุมชน หมู่ที่ ตำบล อำเภอ จังหวัด

ค่าพิกัดกลางแปลง โดยประมาณ(ส่วนภูมิสารสนเทศ) ในพื้นที่

UTM WGS 84 Easting 195139 m.E.	UTM WGS 84 <input type="text"/> 47 Easting <input type="text"/> m.E.
ZONE 48 Northing 1455799 m.N.	ZONE <input type="text"/> 48 Northing <input type="text"/> m.N.

ผลการดำเนินการ ตรวจสอบพื้นที่แล้ว พบว่า.....

<input type="checkbox"/> อยู่ในแปลงพิสูจน์สิทธิ์ 30 มิ.ย. 41	<input type="checkbox"/> อยู่ระหว่างการดำเนินการตามมาตรา 22	<input type="checkbox"/> ดำเนินการตามมาตรา 22 แล้ว
<input type="checkbox"/> ไม่อยู่ในแปลงพิสูจน์สิทธิ์ 30 มิ.ย. 41	<input type="checkbox"/> อยู่ระหว่างการดำเนินการตามมาตรา 25	<input type="checkbox"/> ดำเนินการตามมาตรา 25 แล้ว

*มาตรา 22 พระราชบัญญัติอุทยานแห่งชาติ พ.ศ.2504 **มาตรา 25 พระราชบัญญัติป่าสงวนแห่งชาติ พ.ศ.2535

ภาพประกอบ (ถ่ายจากพิกัดกลางแปลงหมุนรอบ 4 ทิศ)

เหนือ R20040071N



ใต้ R20040071S



ตะวันออก R20040071E



ตะวันตก R20040071W



ผู้รับผิดชอบ(หน่วยงาน)

ลงชื่อ(ผู้สำรวจ)

ลงชื่อ(ผู้รับผิดชอบพื้นที่)

()

()

ตำแหน่ง

ตำแหน่ง

วันที่

วันที่

วันที่รายงาน □□-□□-□□□□

ครั้งที่รายงาน 01

รหัส R20040072

แบบฟอร์มแสดงผลการดำเนินงานตรวจสอบพื้นที่ปลูกลายพาราและปาล์มน้ำมันในพื้นที่ป่าอนุรักษ์

สำนักบริหารพื้นที่อนุรักษ์ที่ 2 (ศรีราชา)

การใช้ที่ดิน

ยางพารา อายุ ปี เนื้อที่ประมาณ ไร่

ปาล์มน้ำมัน อายุ ปี เนื้อที่ประมาณ ไร่

พื้นที่อื่นๆ (ระบุ) เนื้อที่ประมาณ ไร่

ประเภทพื้นที่

ป่าอนุรักษ์ชื่อ เขตรักษาพันธุ์สัตว์ป่าเขาสอยดาว

ป่าสงวนแห่งชาติชื่อ

พื้นที่อื่นๆ (ระบุ)

ที่ตั้ง ชื่อหมู่บ้าน/ชุมชน หมู่ที่ ตำบล อำเภอ จังหวัด

ค่าพิกัดกลางแปลง โดยประมาณ(ส่วนภูมิสารสนเทศ) ในพื้นที่

UTM WGS 84 Easting 191294 m.E. UTM WGS 84 47 Easting m.E.

ZONE 48 Northing 1455915 m.N. ZONE 48 Northing m.N.

ผลการดำเนินการ


ตรวจสอบพื้นที่แล้ว พบว่า.....

อยู่ในแปลงพิสูจน์สิทธิ์ 30 มิ.ย. 41 อยู่ระหว่างการดำเนินการตามมาตรา 22 ดำเนินการตามมาตรา 22 แล้ว

ไม่อยู่ในแปลงพิสูจน์สิทธิ์ 30 มิ.ย. 41 อยู่ระหว่างการดำเนินการตามมาตรา 25 ดำเนินการตามมาตรา 25 แล้ว

*มาตรา 22 พระราชบัญญัติอุทยานแห่งชาติ พ.ศ.2504 **มาตรา 25 พระราชบัญญัติป่าสงวนแห่งชาติ พ.ศ.2535

ภาพประกอบ (ถ่ายจากพิกัดกลางแปลงหมุนรอบ 4 ทิศ)



ผู้รับผิดชอบ(หน่วยงาน)

ลงชื่อ(ผู้สำรวจ) ลงชื่อ(ผู้รับผิดชอบพื้นที่)

() ()

ตำแหน่ง ตำแหน่ง

วันที่ วันที่

แบบฟอร์มแสดงผลการดำเนินงานตรวจสอบพื้นที่ปลูกยางพาราและปาล์มน้ำมันในพื้นที่ป่าอนุรักษ์

สำนักบริหารพื้นที่อนุรักษ์ที่ 2 (ศรีราชา)

การใช้ที่ดิน ยางพารา อายุ ปี เนื้อที่ประมาณ ไร่
 ปาล์มน้ำมัน อายุ ปี เนื้อที่ประมาณ ไร่
 พื้นที่อื่นๆ (ระบุ) เนื้อที่ประมาณ ไร่

ประเภทพื้นที่ ป่าอนุรักษ์ชื่อ เขตรักษาพันธุ์สัตว์ป่าเขาसอยดาว
 ป่าสงวนแห่งชาติชื่อ
 พื้นที่อื่นๆ (ระบุ)

ที่ตั้ง ชื่อหมู่บ้าน/ชุมชน หมู่ที่ ตำบล อำเภอ จังหวัด

ค่าพิกัดกลางแปลง โดยประมาณ(ส่วนภูมิสารสนเทศ) ในพื้นที่
UTM WGS 84 Easting 191375 m.E. UTM WGS 84 □ 47 Easting □□□□□□□ m.E.
ZONE 48 Northing 1456150 m.N. ZONE □ 48 Northing □□□□□□□□ m.N.

ผลการดำเนินการ ตรวจสอบพื้นที่แล้ว พบว่า.....
 อยู่ในแปลงพิสูจน์สิทธิ์ 30 มิ.ย. 41 อยู่ระหว่างการดำเนินการตามมาตรา 22 ดำเนินการตามมาตรา 22 แล้ว
 ไม่อยู่ในแปลงพิสูจน์สิทธิ์ 30 มิ.ย. 41 อยู่ระหว่างการดำเนินการตามมาตรา 25 ดำเนินการตามมาตรา 25 แล้ว

*มาตรา 22 พระราชบัญญัติอุทยานแห่งชาติ พ.ศ.2504 **มาตรา 25 พระราชบัญญัติป่าสงวนแห่งชาติ พ.ศ.2535

ภาพประกอบ (ถ่ายจากพิกัดกลางแปลงหมุนรอบ 4 ทิศ)

เหนือ R20040074N

ใต้ R20040074S



ตะวันออก R20040074E

ตะวันตก R20040074W



ผู้รับผิดชอบ(หน่วยงาน)

ลงชื่อ(ผู้สำรวจ) ลงชื่อ(ผู้รับผิดชอบพื้นที่)
() ()
ตำแหน่ง ตำแหน่ง
วันที่ วันที่

แบบฟอร์มแสดงผลการดำเนินงานตรวจสอบพื้นที่ปลูกยางพาราและปาล์มน้ำมันในพื้นที่ป่าอนุรักษ์
 สำนักบริหารพื้นที่อนุรักษ์ที่ 2 (ศรีราชา)

การใช้ที่ดิน ยางพารา อายุ ปี เนื้อที่ประมาณ ไร่
 ปาล์มน้ำมัน อายุ ปี เนื้อที่ประมาณ ไร่
 พื้นที่อื่นๆ (ระบุ) เนื้อที่ประมาณ ไร่

ประเภทพื้นที่ ป่าอนุรักษ์ชื่อ เขตรักษาพันธุ์สัตว์ป่าเขาสอยดาว
 ป่าสงวนแห่งชาติชื่อ
 พื้นที่อื่นๆ (ระบุ)

ที่ตั้ง ชื่อหมู่บ้าน/ชุมชน หมู่ที่ ตำบล อำเภอ จังหวัด

ค่าพิกัดกลางแปลง โดยประมาณ(ส่วนภูมิสารสนเทศ) ในพื้นที่

UTM WGS 84 Easting 195290 m.E. UTM WGS 84 47 Easting m.E.
 ZONE 48 Northing 1456079 m.N. ZONE 48 Northing m.N.

ผลการดำเนินการ ตรวจสอบพื้นที่แล้ว พบว่า.....

อยู่ในแปลงพิสูจน์สิทธิ์ 30 มิ.ย. 41 อยู่ระหว่างการดำเนินการตามมาตรา 22 ดำเนินการตามมาตรา 22 แล้ว
 ไม่อยู่ในแปลงพิสูจน์สิทธิ์ 30 มิ.ย. 41 อยู่ระหว่างการดำเนินการตามมาตรา 25 ดำเนินการตามมาตรา 25 แล้ว

*มาตรา 22 พระราชบัญญัติอุทยานแห่งชาติ พ.ศ.2504 **มาตรา 25 พระราชบัญญัติป่าสงวนแห่งชาติ พ.ศ.2535

ภาพประกอบ (ถ่ายจากพิกัดกลางแปลงหมุนรอบ 4 ทิศ)

เหนือ R20040075N



ใต้ R20040075S



ตะวันออก R20040075E



ตะวันตก R20040075W



ผู้รับผิดชอบ(หน่วยงาน)

ลงชื่อ(ผู้สำรวจ)

ลงชื่อ(ผู้รับผิดชอบพื้นที่)

()

()

ตำแหน่ง

ตำแหน่ง

วันที่

วันที่

แบบฟอร์มแสดงผลการดำเนินงานตรวจสอบพื้นที่ปลูกยางพาราและปาล์มน้ำมันในพื้นที่ป่าอนุรักษ์

สำนักบริหารพื้นที่อนุรักษ์ที่ 2 (ศรีราชา)

การใช้ที่ดิน ยางพารา อายุ ปี เนื้อที่ประมาณ ไร่
 ปาล์มน้ำมัน อายุ ปี เนื้อที่ประมาณ ไร่
 พื้นที่อื่นๆ (ระบุ) เนื้อที่ประมาณ ไร่

ประเภทพื้นที่ ป่าอนุรักษ์ชื่อ เขตรักษาพันธุ์สัตว์ป่าเขาสอยดาว
 ป่าสงวนแห่งชาติชื่อ
 พื้นที่อื่นๆ (ระบุ)

ที่ตั้ง ชื่อหมู่บ้าน/ชุมชน หมู่ที่ ตำบล อำเภอ จังหวัด

ค่าพิกัดกลางแปลง โดยประมาณ(ส่วนภูมิสารสนเทศ) ในพื้นที่

UTM WGS 84 Easting 190101 m.E. UTM WGS 84 47 Easting m.E.
 ZONE 48 Northing 1456344 m.N. ZONE 48 Northing m.N.

ผลการดำเนินการ ตรวจสอบพื้นที่แล้ว พบว่า.....

อยู่ในแปลงพิสูจน์สิทธิ์ 30 มิ.ย. 41 อยู่ระหว่างการดำเนินการตามมาตรา 22 ดำเนินการตามมาตรา 22 แล้ว
 ไม่อยู่ในแปลงพิสูจน์สิทธิ์ 30 มิ.ย. 41 อยู่ระหว่างการดำเนินการตามมาตรา 25 ดำเนินการตามมาตรา 25 แล้ว

*มาตรา 22 พระราชบัญญัติอุทยานแห่งชาติ พ.ศ.2504 **มาตรา 25 พระราชบัญญัติป่าสงวนแห่งชาติ พ.ศ.2535

ภาพประกอบ (ถ่ายจากพิกัดกลางแปลงหมุนรอบ 4 ทิศ)

เหนือ R20040076N



ใต้ R20040076S



ตะวันออก R20040076E



ตะวันตก R20040076W



ผู้รับผิดชอบ(หน่วยงาน)

ลงชื่อ(ผู้สำรวจ)

ลงชื่อ(ผู้รับผิดชอบพื้นที่)

()

()

ตำแหน่ง

ตำแหน่ง

วันที่

วันที่

แบบฟอร์มแสดงผลการดำเนินงานตรวจสอบพื้นที่ปลูกยางพาราและปาล์มน้ำมันในพื้นที่ป่าอนุรักษ์

สำนักบริหารพื้นที่อนุรักษ์ที่ 2 (ศรีราชา)

การใช้ที่ดิน ยางพารา อายุ ปี เนื้อที่ประมาณ ไร่
 ปาล์มน้ำมัน อายุ ปี เนื้อที่ประมาณ ไร่
 พื้นอื่นๆ (ระบุ) เนื้อที่ประมาณ ไร่
ประเภทพื้นที่ ป่าอนุรักษ์ชื่อ เขตรักษาพันธุ์สัตว์ป่าเขาสอยดาว
 ป่าสงวนแห่งชาติชื่อ
 พื้นอื่นๆ (ระบุ)

ที่ตั้ง ชื่อหมู่บ้าน/ชุมชน หมู่ที่ ตำบล อำเภอ จังหวัด

ค่าพิกัดกลางแปลง โดยประมาณ(ส่วนภูมิสารสนเทศ) ในพื้นที่

UTM WGS 84 Easting 194308 m.E. UTM WGS 84 47 Easting m.E.
 ZONE 48 Northing 1456705 m.N. ZONE 48 Northing m.N.

ผลการดำเนินการ ตรวจสอบพื้นที่แล้ว พบว่า.....
 อยู่ในแปลงพิสูจน์สิทธิ์ 30 มิ.ย. 41 อยู่ระหว่างการดำเนินการตามมาตรา 22 ดำเนินการตามมาตรา 22 แล้ว
 ไม่อยู่ในแปลงพิสูจน์สิทธิ์ 30 มิ.ย. 41 อยู่ระหว่างการดำเนินการตามมาตรา 25 ดำเนินการตามมาตรา 25 แล้ว

*มาตรา 22 พระราชบัญญัติอุทยานแห่งชาติ พ.ศ.2504 **มาตรา 25 พระราชบัญญัติป่าสงวนแห่งชาติ พ.ศ.2535

ภาพประกอบ (ถ่ายจากพิกัดกลางแปลงหมุนรอบ 4 ทิศ)

เหนือ R20040077N



ใต้ R20040077S



ตะวันออก R20040077E



ตะวันตก R20040077W



ผู้รับผิดชอบ(หน่วยงาน)

ลงชื่อ(ผู้สำรวจ)
()

ลงชื่อ(ผู้รับผิดชอบพื้นที่)
()

ตำแหน่ง

ตำแหน่ง

วันที่

วันที่

แบบฟอร์มแสดงผลการดำเนินงานตรวจสอบพื้นที่ปลูกยางพาราและปาล์มน้ำมันในพื้นที่ป่าอนุรักษ์

สำนักบริหารพื้นที่อนุรักษ์ที่ 2 (ศรีราชา)

การใช้ที่ดิน ยางพารา อายุ ปี เนื้อที่ประมาณ ไร่
 ปาล์มน้ำมัน อายุ ปี เนื้อที่ประมาณ ไร่
 พื้นที่อื่นๆ (ระบุ) เนื้อที่ประมาณ ไร่

ประเภทพื้นที่ ป่าอนุรักษ์ชื่อ เขตรักษาพันธุ์สัตว์ป่าเขาสอยดาว
 ป่าสงวนแห่งชาติชื่อ
 พื้นที่อื่นๆ (ระบุ)

ที่ตั้ง ชื่อหมู่บ้าน/ชุมชน หมู่ที่ ตำบล อำเภอ จังหวัด

ค่าพิกัดกลางแปลง โดยประมาณ(ส่วนภูมิสารสนเทศ) ในพื้นที่

UTM WGS 84 Easting 191552 m.E. UTM WGS 84 47 Easting m.E.
 ZONE 48 Northing 1456876 m.N. ZONE 48 Northing m.N.

ผลการดำเนินการ ตรวจสอบพื้นที่แล้ว พบว่า.....

อยู่ในแปลงพิสูจน์สิทธิ์ 30 มิ.ย. 41 อยู่ระหว่างการดำเนินการตามมาตรา 22 ดำเนินการตามมาตรา 22 แล้ว
 ไม่อยู่ในแปลงพิสูจน์สิทธิ์ 30 มิ.ย. 41 อยู่ระหว่างการดำเนินการตามมาตรา 25 ดำเนินการตามมาตรา 25 แล้ว

*มาตรา 22 พระราชบัญญัติอุทยานแห่งชาติ พ.ศ.2504 **มาตรา 25 พระราชบัญญัติป่าสงวนแห่งชาติ พ.ศ.2535

ภาพประกอบ (ถ่ายจากพิกัดกลางแปลงหมุนรอบ 4 ทิศ)

เหนือ R20040078N



ใต้ R20040078S



ตะวันออก R20040078E



ตะวันตก R20040078W



ผู้รับผิดชอบ(หน่วยงาน)

ลงชื่อ(ผู้สำรวจ)

ลงชื่อ(ผู้รับผิดชอบพื้นที่)

()

()

ตำแหน่ง

ตำแหน่ง

วันที่

วันที่

วันที่รายงาน --

ครั้งที่รายงาน 01

รหัส R20040079

แบบฟอร์มแสดงผลการดำเนินงานตรวจสอบพื้นที่ปลูกยางพาราและปาล์มน้ำมันในพื้นที่ป่าอนุรักษ์

สำนักบริหารพื้นที่อนุรักษ์ที่ 2 (ศรีราชา)

การใช้ที่ดิน ยางพารา อายุ ปี เนื้อที่ประมาณ ไร่
 ปาล์มน้ำมัน อายุ ปี เนื้อที่ประมาณ ไร่
 พื้นที่อื่นๆ (ระบุ) เนื้อที่ประมาณ ไร่

ประเภทพื้นที่ ป่าอนุรักษ์ชื่อ เขตรักษาพันธุ์สัตว์ป่าเขาสอยดาว
 ป่าสงวนแห่งชาติชื่อ
 พื้นที่อื่นๆ (ระบุ)

ที่ตั้ง ชื่อหมู่บ้าน/ชุมชน หมู่ที่ ตำบล อำเภอ จังหวัด

ค่าพิกัดกลางแปลง โดยประมาณ(ส่วนภูมิสารสนเทศ) ในพื้นที่

UTM WGS 84 Easting 193499 m.E. UTM WGS 84 47 Easting m.E.
 ZONE 48 Northing 1456988 m.N. ZONE 48 Northing m.N.

ผลการดำเนินการ ตรวจสอบพื้นที่แล้ว พบว่า.....

- อยู่ในแปลงพิสูจน์สิทธิ์ 30 มิ.ย. 41 อยู่ระหว่างการดำเนินการตามมาตรา 22 ดำเนินการตามมาตรา 22 แล้ว
- ไม่อยู่ในแปลงพิสูจน์สิทธิ์ 30 มิ.ย. 41 อยู่ระหว่างการดำเนินการตามมาตรา 25 ดำเนินการตามมาตรา 25 แล้ว

*มาตรา 22 พระราชบัญญัติอุทยานแห่งชาติ พ.ศ.2504

**มาตรา 25 พระราชบัญญัติป่าสงวนแห่งชาติ พ.ศ.2535

ภาพประกอบ (ถ่ายจากพิกัดกลางแปลงหมุนรอบ 4 ทิศ)

เหนือ R20040079N



ใต้ R20040079S



ตะวันออก R20040079E



ตะวันตก R20040079W



ผู้รับผิดชอบ(หน่วยงาน)

ลงชื่อ (ผู้สำรวจ)

ลงชื่อ (ผู้รับผิดชอบพื้นที่)

()

()

ตำแหน่ง

ตำแหน่ง

วันที่

วันที่

แบบฟอร์มแสดงผลการดำเนินงานตรวจสอบพื้นที่ปลูกยางพาราและปาล์มน้ำมันในพื้นที่ป่าอนุรักษ์

สำนักบริหารพื้นที่อนุรักษ์ที่ 2 (ศรีราชา)

การใช้ที่ดิน ยางพารา อายุ ปี เนื้อที่ประมาณ ไร่
 ปาล์มน้ำมัน อายุ ปี เนื้อที่ประมาณ ไร่
 พื้นที่อื่นๆ (ระบุ) เนื้อที่ประมาณ ไร่

ประเภทพื้นที่ ป่าอนุรักษ์ชื่อ เขตรักษาพันธุ์สัตว์ป่าเขาสอยดาว
 ป่าสงวนแห่งชาติชื่อ
 พื้นที่อื่นๆ (ระบุ)

ที่ตั้ง ชื่อหมู่บ้าน/ชุมชน หมู่ที่ ตำบล อำเภอ จังหวัด

ค่าพิกัดกลางแปลง โดยประมาณ(ส่วนภูมิสารสนเทศ) ในพื้นที่


UTM WGS 84 Easting 190832 m.E.	UTM WGS 84 <input type="text"/> 47 Easting <input type="text"/> m.E.
ZONE 48 Northing 1457189 m.N.	ZONE <input type="text"/> 48 Northing <input type="text"/> m.N.

ผลการดำเนินการ ตรวจสอบพื้นที่แล้ว พบว่า.....

<input type="checkbox"/> อยู่ในแปลงพิสูจน์สิทธิ์ 30 มิ.ย. 41	<input type="checkbox"/> อยู่ระหว่างการดำเนินการตามมาตรา 22	<input type="checkbox"/> ดำเนินการตามมาตรา 22 แล้ว
<input type="checkbox"/> ไม่อยู่ในแปลงพิสูจน์สิทธิ์ 30 มิ.ย. 41	<input type="checkbox"/> อยู่ระหว่างการดำเนินการตามมาตรา 25	<input type="checkbox"/> ดำเนินการตามมาตรา 25 แล้ว

*มาตรา 22 พระราชบัญญัติอุทยานแห่งชาติ พ.ศ.2504 **มาตรา 25 พระราชบัญญัติป่าสงวนแห่งชาติ พ.ศ.2535

ภาพประกอบ (ถ่ายจากพิกัดกลางแปลงหมุนรอบ 4 ทิศ)



ผู้รับผิดชอบ(หน่วยงาน)

ลงชื่อ (ผู้สำรวจ)	ลงชื่อ (ผู้รับผิดชอบพื้นที่)
()	()
ตำแหน่ง	ตำแหน่ง
วันที่	วันที่

แบบฟอร์มแสดงผลการดำเนินงานตรวจสอบพื้นที่ปลูกยางพาราและปาล์มน้ำมันในพื้นที่ป่าอนุรักษ์

สำนักบริหารพื้นที่อนุรักษ์ที่ 2 (ศรีราชา)

การใช้ที่ดิน ยางพารา อายุ ปี เนื้อที่ประมาณ ไร่
 ปาล์มน้ำมัน อายุ ปี เนื้อที่ประมาณ ไร่
 พื้นที่อื่นๆ (ระบุ) เนื้อที่ประมาณ ไร่

ประเภทพื้นที่ ป่าอนุรักษ์ชื่อ เขตรักษาพันธุ์สัตว์ป่าเขาสอยดาว
 ป่าสงวนแห่งชาติชื่อ
 พื้นที่อื่นๆ (ระบุ)

ที่ตั้ง ชื่อหมู่บ้าน/ชุมชน หมู่ที่ ตำบล อำเภอ จังหวัด

ค่าพิกัดกลางแปลง โดยประมาณ(ส่วนภูมิสารสนเทศ) ในพื้นที่
 UTM WGS 84 Easting 193759 m.E. UTM WGS 84 47 Easting m.E.
 ZONE 48 Northing 1457154 m.N. ZONE 48 Northing m.N.

ผลการดำเนินการ ตรวจสอบพื้นที่แล้ว พบว่า.....
 อยู่ในแปลงพิสูจน์สิทธิ์ 30 มิ.ย. 41 อยู่ระหว่างการดำเนินการตามมาตรา 22 ดำเนินการตามมาตรา 22 แล้ว
 ไม่อยู่ในแปลงพิสูจน์สิทธิ์ 30 มิ.ย. 41 อยู่ระหว่างการดำเนินการตามมาตรา 25 ดำเนินการตามมาตรา 25 แล้ว
 *มาตรา 22 พระราชบัญญัติอุทยานแห่งชาติ พ.ศ.2504 **มาตรา 25 พระราชบัญญัติป่าสงวนแห่งชาติ พ.ศ.2535

ภาพประกอบ (ถ่ายจากพิกัดกลางแปลงหมุนรอบ 4 ทิศ)

เหนือ R20040083N



ใต้ R20040083S



ตะวันออก R20040083E



ตะวันตก R20040083W



ผู้รับผิดชอบ(หน่วยงาน)

ลงชื่อ(ผู้สำรวจ)

()

ตำแหน่ง

วันที่

ลงชื่อ(ผู้รับผิดชอบพื้นที่)

()

ตำแหน่ง

วันที่

วันที่รายงาน --

ครั้งที่รายงาน 01

รหัส R20040084

แบบฟอร์มแสดงผลการดำเนินงานตรวจสอบพื้นที่ปลูกยางพาราและปาล์มน้ำมันในพื้นที่ป่าอนุรักษ์

สำนักบริหารพื้นที่อนุรักษ์ที่ 2 (ศรีราชา)

การใช้ที่ดิน ยางพารา อายุ ปี เนื้อที่ประมาณ ไร่
 ปาล์มน้ำมัน อายุ ปี เนื้อที่ประมาณ ไร่
 พื้นที่อื่นๆ (ระบุ) เนื้อที่ประมาณ ไร่

ประเภทพื้นที่ ป่าอนุรักษ์ชื่อ เขตรักษาพันธุ์สัตว์ป่าเขาสอยดาว
 ป่าสงวนแห่งชาติชื่อ
 พื้นที่อื่นๆ (ระบุ)

ที่ตั้ง ชื่อหมู่บ้าน/ชุมชน หมู่ที่ ตำบล อำเภอ จังหวัด

ค่าพิกัดกลางแปลง โดยประมาณ(ส่วนภูมิสารสนเทศ) ในพื้นที่


UTM WGS 84 Easting 193105 m.E. UTM WGS 84 47 Easting m.E.
ZONE 48 Northing 1457244 m.N. ZONE 48 Northing m.N.

ผลการดำเนินการ ตรวจสอบพื้นที่แล้ว พบว่า.....

อยู่ในแปลงพิสูจน์สิทธิ์ 30 มิ.ย. 41 อยู่ระหว่างการดำเนินการตามมาตรา 22 ดำเนินการตามมาตรา 22 แล้ว
 ไม่อยู่ในแปลงพิสูจน์สิทธิ์ 30 มิ.ย. 41 อยู่ระหว่างการดำเนินการตามมาตรา 25 ดำเนินการตามมาตรา 25 แล้ว

*มาตรา 22 พระราชบัญญัติอุทยานแห่งชาติ พ.ศ.2504 **มาตรา 25 พระราชบัญญัติป่าสงวนแห่งชาติ พ.ศ.2535

ภาพประกอบ (ถ่ายจากพิกัดกลางแปลงหมุนรอบ 4 ทิศ)



ผู้รับผิดชอบ(หน่วยงาน)

ลงชื่อ (ผู้สำรวจ)	ลงชื่อ (ผู้รับผิดชอบพื้นที่)
(.....)	(.....)
ตำแหน่ง	ตำแหน่ง
วันที่	วันที่

แบบฟอร์มแสดงผลการดำเนินงานตรวจสอบพื้นที่ปลูกยางพาราและปาล์มน้ำมันในพื้นที่ป่าอนุรักษ์
สำนักบริหารพื้นที่อนุรักษ์ที่ 2 (ศรีราชา)

การใช้ที่ดิน ยางพารา อายุ ปี เนื้อที่ประมาณ ไร่
 ปาล์มน้ำมัน อายุ ปี เนื้อที่ประมาณ ไร่
 พื้นที่อื่นๆ (ระบุ) เนื้อที่ประมาณ ไร่

ประเภทพื้นที่ ป่าอนุรักษ์ชื่อ เขตรักษาพันธุ์สัตว์ป่าเขาสอยดาว
 ป่าสงวนแห่งชาติชื่อ
 พื้นที่อื่นๆ (ระบุ)

ที่ตั้ง ชื่อหมู่บ้าน/ชุมชน หมู่ที่ ตำบล อำเภอ จังหวัด

ค่าพิกัดกลางแปลง โดยประมาณ(ส่วนภูมิสารสนเทศ) ในพื้นที่

UTM WGS 84	Easting	191758	m.E.	UTM WGS 84	<input type="checkbox"/>	47	Easting	<input type="checkbox"/>	<input type="checkbox"/>	<input type="checkbox"/>	<input type="checkbox"/>	<input type="checkbox"/>	<input type="checkbox"/>	m.E.			
	ZONE	48	Northing	1457860	m.N.		ZONE	<input type="checkbox"/>	48	Northing	<input type="checkbox"/>	<input type="checkbox"/>	<input type="checkbox"/>	<input type="checkbox"/>	<input type="checkbox"/>	<input type="checkbox"/>	m.N.

ผลการดำเนินการ ตรวจสอบพื้นที่แล้ว พบว่า.....

<input type="checkbox"/> อยู่ในแปลงพิสูจน์สิทธิ์ 30 มิ.ย. 41	<input type="checkbox"/> อยู่ระหว่างการดำเนินการตามมาตรา 22	<input type="checkbox"/> ดำเนินการตามมาตรา 22 แล้ว
<input type="checkbox"/> ไม่อยู่ในแปลงพิสูจน์สิทธิ์ 30 มิ.ย. 41	<input type="checkbox"/> อยู่ระหว่างการดำเนินการตามมาตรา 25	<input type="checkbox"/> ดำเนินการตามมาตรา 25 แล้ว

*มาตรา 22 พระราชบัญญัติอุทยานแห่งชาติ พ.ศ.2504

**มาตรา 25 พระราชบัญญัติป่าสงวนแห่งชาติ พ.ศ.2535

ภาพประกอบ (ถ่ายจากพิกัดกลางแปลงหมุนรอบ 4 ทิศ)

เหนือ R20040086N




ใต้ R20040086S



ตะวันออก R20040086E



ตะวันตก R20040086W



ผู้รับผิดชอบ(หน่วยงาน)

ลงชื่อ(ผู้สำรวจ)	ลงชื่อ(ผู้รับผิดชอบพื้นที่)
()	()
ตำแหน่ง	ตำแหน่ง
วันที่	วันที่

แบบฟอร์มแสดงผลการดำเนินงานตรวจสอบพื้นที่ปลูกยางพาราและปาล์มน้ำมันในพื้นที่ป่าอนุรักษ์
สำนักบริหารพื้นที่อนุรักษ์ที่ 2 (ศรีราชา)

การใช้ที่ดิน ยางพารา อายุ ปี เนื้อที่ประมาณ ไร่
 ปาล์มน้ำมัน อายุ ปี เนื้อที่ประมาณ ไร่
 พื้นที่อื่นๆ (ระบุ) เนื้อที่ประมาณ ไร่

ประเภทพื้นที่ ป่าอนุรักษ์ชื่อ เขตรักษาพันธุ์สัตว์ป่าเขาสอยดาว
 ป่าสงวนแห่งชาติชื่อ
 พื้นที่อื่นๆ (ระบุ)

ที่ตั้ง ชื่อหมู่บ้าน/ชุมชน หมู่ที่ ตำบล อำเภอ จังหวัด

ค่าพิกัดกลางแปลง โดยประมาณ(ส่วนภูมิสารสนเทศ) ในพื้นที่

UTM WGS 84 Easting 193034 m.E. UTM WGS 84 47 Easting m.E.
 ZONE 48 Northing 1457394 m.N. ZONE 48 Northing m.N.

ผลการดำเนินการ ตรวจสอบพื้นที่แล้ว พบว่า.....

อยู่ในแปลงพิสูจน์สิทธิ์ 30 มิ.ย. 41 อยู่ระหว่างการดำเนินการตามมาตรา 22 ดำเนินการตามมาตรา 22 แล้ว
 ไม่อยู่ในแปลงพิสูจน์สิทธิ์ 30 มิ.ย. 41 อยู่ระหว่างการดำเนินการตามมาตรา 25 ดำเนินการตามมาตรา 25 แล้ว

*มาตรา 22 พระราชบัญญัติอุทยานแห่งชาติ พ.ศ.2504 **มาตรา 25 พระราชบัญญัติป่าสงวนแห่งชาติ พ.ศ.2535

ภาพประกอบ (ถ่ายจากพิกัดกลางแปลงหมุนรอบ 4 ทิศ)

เหนือ R20040087N



ใต้ R20040087S



ตะวันออก R20040087E



ตะวันตก R20040087W



ผู้รับผิดชอบ(หน่วยงาน)

ลงชื่อ(ผู้สำรวจ)

ลงชื่อ(ผู้รับผิดชอบพื้นที่)

()

()

ตำแหน่ง

ตำแหน่ง

วันที่

วันที่

แบบฟอร์มแสดงผลการดำเนินงานตรวจสอบพื้นที่ปลูกยางพาราและปาล์มน้ำมันในพื้นที่ป่าอนุรักษ์

สำนักบริหารพื้นที่อนุรักษ์ที่ 2 (ศรีราชา)

การใช้ที่ดิน ยางพารา อายุ ปี เนื้อที่ประมาณ ไร่
 ปาล์มน้ำมัน อายุ ปี เนื้อที่ประมาณ ไร่
 พื้นที่อื่นๆ (ระบุ) เนื้อที่ประมาณ ไร่

ประเภทพื้นที่ ป่าอนุรักษ์ชื่อ เขตรักษาพันธุ์สัตว์ป่าเขาสอยดาว
 ป่าสงวนแห่งชาติชื่อ
 พื้นที่อื่นๆ (ระบุ)

ที่ตั้ง ชื่อหมู่บ้าน/ชุมชน หมู่ที่ ตำบล อำเภอ จังหวัด

ค่าพิกัดกลางแปลง โดยประมาณ(ส่วนภูมิสารสนเทศ) ในพื้นที่

UTM WGS 84 Easting 192434 m.E. UTM WGS 84 47 Easting m.E.
 ZONE 48 Northing 1457524 m.N. ZONE 48 Northing m.N.

ผลการดำเนินการ ตรวจสอบพื้นที่แล้ว พบว่า.....

อยู่ในแปลงพิสูจน์สิทธิ์ 30 มิ.ย. 41 อยู่ระหว่างการดำเนินการตามมาตรา 22 ดำเนินการตามมาตรา 22 แล้ว
 ไม่อยู่ในแปลงพิสูจน์สิทธิ์ 30 มิ.ย. 41 อยู่ระหว่างการดำเนินการตามมาตรา 25 ดำเนินการตามมาตรา 25 แล้ว

*มาตรา 22 พระราชบัญญัติอุทยานแห่งชาติ พ.ศ.2504 **มาตรา 25 พระราชบัญญัติป่าสงวนแห่งชาติ พ.ศ.2535

ภาพประกอบ (ถ่ายจากพิกัดกลางแปลงหมุนรอบ 4 ทิศ)

เหนือ R20040088N



ใต้ R20040088S



ตะวันออก R20040088E



ตะวันตก R20040088W



ผู้รับผิดชอบ(หน่วยงาน)

ลงชื่อ(ผู้สำรวจ)

ลงชื่อ(ผู้รับผิดชอบพื้นที่)

()

()

ตำแหน่ง

ตำแหน่ง

วันที่

วันที่

วันที่รายงาน □□-□□-□□□□

ครั้งที่รายงาน 01

รหัส R20040089

แบบฟอร์มแสดงผลการดำเนินงานตรวจสอบพื้นที่ปลูกยางพาราและปาล์มน้ำมันในพื้นที่ป่าอนุรักษ์

สำนักบริหารพื้นที่อนุรักษ์ที่ 2 (ศรีราชา)

การใช้ที่ดิน ยางพารา อายุ ปี เนื้อที่ประมาณ ไร่
 ปาล์มน้ำมัน อายุ ปี เนื้อที่ประมาณ ไร่
 พื้นที่อื่นๆ (ระบุ) เนื้อที่ประมาณ ไร่

ประเภทพื้นที่ ป่าอนุรักษ์ชื่อ เขตรักษาพันธุ์สัตว์ป่าเขาสอยดาว
 ป่าสงวนแห่งชาติชื่อ
 พื้นที่อื่นๆ (ระบุ)

ที่ตั้ง ชื่อหมู่บ้าน/ชุมชน หมู่ที่ ตำบล อำเภอ จังหวัด

ค่าพิกัดกลางแปลง โดยประมาณ(ส่วนภูมิสารสนเทศ) ในพื้นที่
 UTM WGS 84 Easting **194990** m.E. UTM WGS 84 47 Easting m.E.
 ZONE **48** Northing **1457785** m.N. ZONE 48 Northing m.N.

ผลการดำเนินการ ตรวจสอบพื้นที่แล้ว พบว่า.....
 อยู่ในแปลงพิสูจน์สิทธิ์ 30 มิ.ย. 41 อยู่ระหว่างการดำเนินการตามมาตรา 22 ดำเนินการตามมาตรา 22 แล้ว
 ไม่อยู่ในแปลงพิสูจน์สิทธิ์ 30 มิ.ย. 41 อยู่ระหว่างการดำเนินการตามมาตรา 25 ดำเนินการตามมาตรา 25 แล้ว
 *มาตรา 22 พระราชบัญญัติอุทยานแห่งชาติ พ.ศ.2504 **มาตรา 25 พระราชบัญญัติป่าสงวนแห่งชาติ พ.ศ.2535

ภาพประกอบ (ถ่ายจากพิกัดกลางแปลงหมุนรอบ 4 ทิศ)

เหนือ R20040089N



ใต้ R20040089S



ตะวันออก R20040089E



ตะวันตก R20040089W



ผู้รับผิดชอบ(หน่วยงาน)

ลงชื่อ(ผู้สำรวจ)

ลงชื่อ(ผู้รับผิดชอบพื้นที่)

()

()

ตำแหน่ง

ตำแหน่ง

วันที่

วันที่

แบบฟอร์มแสดงผลการดำเนินงานตรวจสอบพื้นที่ปลูกยางพาราและปาล์มน้ำมันในพื้นที่ป่าอนุรักษ์
 สำนักงานบริหารพื้นที่อนุรักษ์ที่ 2 (ศรีราชา)

การใช้ที่ดิน ยางพารา อายุ ปี เนื้อที่ประมาณ ไร่
 ปาล์มน้ำมัน อายุ ปี เนื้อที่ประมาณ ไร่
 พื้นที่อื่นๆ (ระบุ) เนื้อที่ประมาณ ไร่

ประเภทพื้นที่ ป่าอนุรักษ์ชื่อ เขตรักษาพันธุ์สัตว์ป่าเขาสอยดาว
 ป่าสงวนแห่งชาติชื่อ
 พื้นที่อื่นๆ (ระบุ)

ที่ตั้ง ชื่อหมู่บ้าน/ชุมชน หมู่ที่ ตำบล อำเภอ จังหวัด

ค่าพิกัดกลางแปลง โดยประมาณ(ส่วนภูมิสารสนเทศ) ในพื้นที่

UTM WGS 84 Easting **194843** m.E. UTM WGS 84 47 Easting m.E.
 ZONE **48** Northing **1457930** m.N. ZONE 48 Northing m.N.

ผลการดำเนินการ ตรวจสอบพื้นที่แล้ว พบว่า.....

อยู่ในแปลงพิสูจน์สิทธิ์ 30 มิ.ย. 41 อยู่ระหว่างการดำเนินการตามมาตรา 22 ดำเนินการตามมาตรา 22 แล้ว
 ไม่อยู่ในแปลงพิสูจน์สิทธิ์ 30 มิ.ย. 41 อยู่ระหว่างการดำเนินการตามมาตรา 25 ดำเนินการตามมาตรา 25 แล้ว

*มาตรา 22 พระราชบัญญัติอุทยานแห่งชาติ พ.ศ.2504 **มาตรา 25 พระราชบัญญัติป่าสงวนแห่งชาติ พ.ศ.2535

ภาพประกอบ (ถ่ายจากพิกัดกลางแปลงหมุนรอบ 4 ทิศ)

เหนือ R20040090N



ใต้ R20040090S



ตะวันออก R20040090E



ตะวันตก R20040090W



ผู้รับผิดชอบ(หน่วยงาน)

ลงชื่อ(ผู้สำรวจ)

()

ตำแหน่ง

วันที่

ลงชื่อ(ผู้รับผิดชอบพื้นที่)

()

ตำแหน่ง

วันที่

แบบฟอร์มแสดงผลการดำเนินงานตรวจสอบพื้นที่ปลูกยางพาราและปาล์มน้ำมันในพื้นที่ป่าอนุรักษ์

สำนักบริหารพื้นที่อนุรักษ์ที่ 2 (ศรีราชา)

การใช้ที่ดิน ยางพารา อายุ ปี เนื้อที่ประมาณ ไร่
 ปาล์มน้ำมัน อายุ ปี เนื้อที่ประมาณ ไร่
 พื้นที่อื่นๆ (ระบุ) เนื้อที่ประมาณ ไร่

ประเภทพื้นที่ ป่าอนุรักษ์ชื่อ เขตรักษาพันธุ์สัตว์ป่าเขาสอยดาว
 ป่าสงวนแห่งชาติชื่อ
 พื้นที่อื่นๆ (ระบุ)

ที่ตั้ง ชื่อหมู่บ้าน/ชุมชน หมู่ที่ ตำบล อำเภอ จังหวัด

ค่าพิกัดกลางแปลง โดยประมาณ(ส่วนภูมิสารสนเทศ) ในพื้นที่
 UTM WGS 84 Easting 193968 m.E. UTM WGS 84 47 Easting m.E.
 ZONE 48 Northing 1458157 m.N. ZONE 48 Northing m.N.

ผลการดำเนินการ ตรวจสอบพื้นที่แล้ว พบว่า..... อยู่ในแปลงพิสูจน์สิทธิ์ 30 มิ.ย. 41 อยู่ระหว่างการดำเนินการตามมาตรา 22 ดำเนินการตามมาตรา 22 แล้ว ไม่อยู่ในแปลงพิสูจน์สิทธิ์ 30 มิ.ย. 41 อยู่ระหว่างการดำเนินการตามมาตรา 25 ดำเนินการตามมาตรา 25 แล้ว

*มาตรา 22 พระราชบัญญัติอุทยานแห่งชาติ พ.ศ.2504

**มาตรา 25 พระราชบัญญัติป่าสงวนแห่งชาติ พ.ศ.2535

ภาพประกอบ (ถ่ายจากพิกัดกลางแปลงหมุนรอบ 4 ทิศ)

เหนือ R20040091N



ใต้ R20040091S



ตะวันออก R20040091E



ตะวันตก R20040091W



ผู้รับผิดชอบ(หน่วยงาน)

ลงชื่อ(ผู้สำรวจ)

ลงชื่อ(ผู้รับผิดชอบพื้นที่)

()

()

ตำแหน่ง

ตำแหน่ง

วันที่

วันที่

แบบฟอร์มแสดงผลการดำเนินงานตรวจสอบพื้นที่ปลูกยางพาราและปาล์มน้ำมันในพื้นที่ป่าอนุรักษ์

สำนักบริหารพื้นที่อนุรักษ์ที่ 2 (ศรีราชา)

การใช้ที่ดิน ยางพารา อายุ ปี เนื้อที่ประมาณ ไร่
 ปาล์มน้ำมัน อายุ ปี เนื้อที่ประมาณ ไร่
 พื้นที่อื่นๆ (ระบุ) เนื้อที่ประมาณ ไร่

ประเภทพื้นที่ ป่าอนุรักษ์ชื่อ เขตรักษาพันธุ์สัตว์ป่าเขาสอยดาว
 ป่าสงวนแห่งชาติชื่อ
 พื้นที่อื่นๆ (ระบุ)

ที่ตั้ง ชื่อหมู่บ้าน/ชุมชน หมู่ที่ ตำบล อำเภอ จังหวัด

ค่าพิกัดกลางแปลง โดยประมาณ(ส่วนภูมิสารสนเทศ) ในพื้นที่
 UTM WGS 84 Easting 193325 m.E. UTM WGS 84 47 Easting m.E.
 ZONE 48 Northing 1458170 m.N. ZONE 48 Northing m.N.

ผลการดำเนินการ ตรวจสอบพื้นที่แล้ว พบว่า.....

อยู่ในแปลงพิสูจน์สิทธิ์ 30 มิ.ย. 41 อยู่ระหว่างการดำเนินการตามมาตรา 22 ดำเนินการตามมาตรา 22 แล้ว
 ไม่อยู่ในแปลงพิสูจน์สิทธิ์ 30 มิ.ย. 41 อยู่ระหว่างการดำเนินการตามมาตรา 25 ดำเนินการตามมาตรา 25 แล้ว

*มาตรา 22 พระราชบัญญัติอุทยานแห่งชาติ พ.ศ.2504

**มาตรา 25 พระราชบัญญัติป่าสงวนแห่งชาติ พ.ศ.2535

ภาพประกอบ (ถ่ายจากพิกัดกลางแปลงหมุนรอบ 4 ทิศ)

เหนือ R20040092N



ใต้ R20040092S



ตะวันออก R20040092E



ตะวันตก R20040092W



ผู้รับผิดชอบ(หน่วยงาน)

ลงชื่อ(ผู้สำรวจ)

ลงชื่อ(ผู้รับผิดชอบพื้นที่)

()

()

ตำแหน่ง

ตำแหน่ง

วันที่

วันที่

แบบฟอร์มแสดงผลการดำเนินงานตรวจสอบพื้นที่ปลูกยางพาราและปาล์มน้ำมันในพื้นที่ป่าอนุรักษ์
สำนักบริหารพื้นที่อนุรักษ์ที่ 2 (ศรีราชา)

การใช้ที่ดิน ยางพารา อายุ ปี เนื้อที่ประมาณ ไร่
 ปาล์มน้ำมัน อายุ ปี เนื้อที่ประมาณ ไร่
 พื้นที่อื่นๆ (ระบุ) เนื้อที่ประมาณ ไร่

ประเภทพื้นที่ ป่าอนุรักษ์ชื่อ เขตรักษาพันธุ์สัตว์ป่าเขาสอยดาว
 ป่าสงวนแห่งชาติชื่อ
 พื้นที่อื่นๆ (ระบุ)

ที่ตั้ง ชื่อหมู่บ้าน/ชุมชน หมู่ที่ ตำบล อำเภอ จังหวัด

ค่าพิกัดกลางแปลง โดยประมาณ(ส่วนภูมิสารสนเทศ) ในพื้นที่

UTM WGS 84 Easting 190334 m.E. UTM WGS 84 47 Easting m.E.
 ZONE 48 Northing 1458235 m.N. ZONE 48 Northing m.N.

ผลการดำเนินการ ตรวจสอบพื้นที่แล้ว พบว่า.....

อยู่ในแปลงพิสูจน์สิทธิ์ 30 มิ.ย. 41 อยู่ระหว่างการดำเนินการตามมาตรา 22 ดำเนินการตามมาตรา 22 แล้ว
 ไม่อยู่ในแปลงพิสูจน์สิทธิ์ 30 มิ.ย. 41 อยู่ระหว่างการดำเนินการตามมาตรา 25 ดำเนินการตามมาตรา 25 แล้ว

*มาตรา 22 พระราชบัญญัติอุทยานแห่งชาติ พ.ศ.2504 **มาตรา 25 พระราชบัญญัติป่าสงวนแห่งชาติ พ.ศ.2535

ภาพประกอบ (ถ่ายจากพิกัดกลางแปลงหมุนรอบ 4 ทิศ)

เหนือ R20040093N



ใต้ R20040093S



ตะวันออก R20040093E



ตะวันตก R20040093W



ผู้รับผิดชอบ(หน่วยงาน)

ลงชื่อ(ผู้สำรวจ)

ลงชื่อ(ผู้รับผิดชอบพื้นที่)

()

()

ตำแหน่ง

ตำแหน่ง

วันที่

วันที่

แบบฟอร์มแสดงผลการดำเนินงานตรวจสอบพื้นที่ปลูกยางพาราและปาล์มน้ำมันในพื้นที่ป่าอนุรักษ์

สำนักบริหารพื้นที่อนุรักษ์ที่ 2 (ศรีราชา)

การใช้ที่ดิน ยางพารา อายุ ปี เนื้อที่ประมาณ ไร่
 ปาล์มน้ำมัน อายุ ปี เนื้อที่ประมาณ ไร่
 พื้นที่อื่นๆ (ระบุ) เนื้อที่ประมาณ ไร่

ประเภทพื้นที่ ป่าอนุรักษ์ชื่อ เขตรักษาพันธุ์สัตว์ป่าเขาสอยดาว
 ป่าสงวนแห่งชาติชื่อ
 พื้นที่อื่นๆ (ระบุ)

ที่ตั้ง ชื่อหมู่บ้าน/ชุมชน หมู่ที่ ตำบล อำเภอ จังหวัด

ค่าพิกัดกลางแปลง โดยประมาณ(ส่วนภูมิสารสนเทศ) ในพื้นที่

UTM WGS 84 Easting 190962 m.E. UTM WGS 84 47 Easting m.E.
 ZONE 48 Northing 1458384 m.N. ZONE 48 Northing m.N.

ผลการดำเนินการ ตรวจสอบพื้นที่แล้ว พบว่า.....

อยู่ในแปลงพิสูจน์สิทธิ์ 30 มิ.ย. 41 อยู่ระหว่างการดำเนินการตามมาตรา 22 ดำเนินการตามมาตรา 22 แล้ว
 ไม่อยู่ในแปลงพิสูจน์สิทธิ์ 30 มิ.ย. 41 อยู่ระหว่างการดำเนินการตามมาตรา 25 ดำเนินการตามมาตรา 25 แล้ว

*มาตรา 22 พระราชบัญญัติอุทยานแห่งชาติ พ.ศ.2504 **มาตรา 25 พระราชบัญญัติป่าสงวนแห่งชาติ พ.ศ.2535

ภาพประกอบ (ถ่ายจากพิกัดกลางแปลงหมุนรอบ 4 ทิศ)

เหนือ R20040094N



ใต้ R20040094S



ตะวันออก R20040094E



ตะวันตก R20040094W



ผู้รับผิดชอบ(หน่วยงาน)

ลงชื่อ(ผู้สำรวจ)

ลงชื่อ(ผู้รับผิดชอบพื้นที่)

()

()

ตำแหน่ง

ตำแหน่ง

วันที่

วันที่

แบบฟอร์มแสดงผลการดำเนินงานตรวจสอบพื้นที่ปลูกยางพาราและปาล์มน้ำมันในพื้นที่ป่าอนุรักษ์

สำนักบริหารพื้นที่อนุรักษ์ที่ 2 (ศรีราชา)

การใช้ที่ดิน ยางพารา อายุ ปี เนื้อที่ประมาณ ไร่
 ปาล์มน้ำมัน อายุ ปี เนื้อที่ประมาณ ไร่
 พื้นที่อื่นๆ (ระบุ) เนื้อที่ประมาณ ไร่

ประเภทพื้นที่ ป่าอนุรักษ์ชื่อ เขตรักษาพันธุ์สัตว์ป่าเขาสอยดาว
 ป่าสงวนแห่งชาติชื่อ
 พื้นที่อื่นๆ (ระบุ)

ที่ตั้ง ชื่อหมู่บ้าน/ชุมชน หมู่ที่ ตำบล อำเภอ จังหวัด

ค่าพิกัดกลางแปลง โดยประมาณ(ส่วนภูมิสารสนเทศ) ในพื้นที่

UTM WGS 84 Easting	192429 m.E.	UTM WGS 84 <input type="text"/> 47 Easting	<input type="text"/> <input type="text"/> <input type="text"/> <input type="text"/> <input type="text"/> <input type="text"/> m.E.
ZONE 48 Northing	1458818 m.N.	ZONE <input type="text"/> 48 Northing	<input type="text"/> <input type="text"/> <input type="text"/> <input type="text"/> <input type="text"/> <input type="text"/> m.N.

ผลการดำเนินการ ตรวจสอบพื้นที่แล้ว พบว่า.....

<input type="checkbox"/> อยู่ในแปลงพิสูจน์สิทธิ์ 30 มิ.ย. 41	<input type="checkbox"/> อยู่ระหว่างการดำเนินการตามมาตรา 22	<input type="checkbox"/> ดำเนินการตามมาตรา 22 แล้ว
<input type="checkbox"/> ไม่อยู่ในแปลงพิสูจน์สิทธิ์ 30 มิ.ย. 41	<input type="checkbox"/> อยู่ระหว่างการดำเนินการตามมาตรา 25	<input type="checkbox"/> ดำเนินการตามมาตรา 25 แล้ว

*มาตรา 22 พระราชบัญญัติอุทยานแห่งชาติ พ.ศ.2504 **มาตรา 25 พระราชบัญญัติป่าสงวนแห่งชาติ พ.ศ.2535

ภาพประกอบ (ถ่ายจากพิกัดกลางแปลงหมุนรอบ 4 ทิศ)

เหนือ R20040095N



ใต้ R20040095S



ตะวันออก R20040095E



ตะวันตก R20040095W



ผู้รับผิดชอบ(หน่วยงาน)

ลงชื่อ	(ผู้สำรวจ)	ลงชื่อ	(ผู้รับผิดชอบพื้นที่)
()	()	()	()
ตำแหน่ง		ตำแหน่ง	
วันที่		วันที่	

แบบฟอร์มแสดงผลการดำเนินงานตรวจสอบพื้นที่ปลูกยางพาราและปาล์มน้ำมันในพื้นที่ป่าอนุรักษ์ สำนักบริหารพื้นที่อนุรักษ์ที่ 2 (ศรีราชา)

การใช้ที่ดิน	<input type="checkbox"/> ยางพารา อายุ	ปีที่	เนื้อที่ประมาณ	ไร่	
	<input type="checkbox"/> ปาล์มน้ำมัน อายุ	ปีที่	เนื้อที่ประมาณ	ไร่	
	<input type="checkbox"/> พื้นที่อื่นๆ (ระบุ)		เนื้อที่ประมาณ	ไร่	
ประเภทพื้นที่	<input type="checkbox"/> ป่าอนุรักษ์ชื่อ เขตรักษาพันธุ์สัตว์ป่าเขาสอยดาว				
	<input type="checkbox"/> ป่าสงวนแห่งชาติชื่อ				
	<input type="checkbox"/> พื้นที่อื่นๆ (ระบุ)				
ที่ตั้ง	ชื่อหมู่บ้าน/ชุมชน	หมู่ที่	ตำบล	อำเภอ	จังหวัด

ค่าพิกัดกลางแปลง	โดยประมาณ(ส่วนภูมิสารสนเทศ)	ในพื้นที่
UTM WGS 84 Easting 192016 m.E.	UTM WGS 84 [] 47 Easting [] [] [] [] [] [] m.E.	
ZONE 48 Northing 1459162 m.N.	ZONE [] 48 Northing [] [] [] [] [] [] m.N.	

ผลการดำเนินการ	<input type="checkbox"/> ตรวจสอบพื้นที่แล้ว พบว่า.....	
<input type="checkbox"/> อยู่ในแปลงพิสูจน์สิทธิ์ 30 มิ.ย. 41	<input type="checkbox"/> อยู่ระหว่างการดำเนินการตามมาตรา 22	<input type="checkbox"/> ดำเนินการตามมาตรา 22 แล้ว
<input type="checkbox"/> ไม่อยู่ในแปลงพิสูจน์สิทธิ์ 30 มิ.ย. 41	<input type="checkbox"/> อยู่ระหว่างการดำเนินการตามมาตรา 25	<input type="checkbox"/> ดำเนินการตามมาตรา 25 แล้ว

*มาตรา 22 พระราชบัญญัติอุทยานแห่งชาติ พ.ศ.2504 **มาตรา 25 พระราชบัญญัติป่าสงวนแห่งชาติ พ.ศ.2535

ภาพประกอบ (ถ่ายจากพิกัดกลางแปลงหมุนรอบ 4 ทิศ)

เหนือ R20040096N

ใต้ R20040096S



ตะวันออก R20040096E

ตะวันตก R20040096W



ผู้รับผิดชอบ(หน่วยงาน)	
ลงชื่อ(ผู้สำรวจ)	ลงชื่อ(ผู้รับผิดชอบพื้นที่)
()	()
ตำแหน่ง	ตำแหน่ง
วันที่	วันที่

วันที่รายงาน □□-□□-□□□□

ครั้งที่รายงาน 01

รหัส R20040097

แบบฟอร์มแสดงผลการดำเนินงานตรวจสอบพื้นที่ปลูกยางพาราและปาล์มน้ำมันในพื้นที่ป่าอนุรักษ์
สำนักบริหารพื้นที่อนุรักษ์ที่ 2 (ศรีราชา)

การใช้ที่ดิน ยางพารา อายุ ปี เนื้อที่ประมาณ ไร่
 ปาล์มน้ำมัน อายุ ปี เนื้อที่ประมาณ ไร่
 พื้นที่อื่นๆ (ระบุ) เนื้อที่ประมาณ ไร่

ประเภทพื้นที่ ป่าอนุรักษ์ชื่อ เขตรักษาพันธุ์สัตว์ป่าเขาสอยดาว
 ป่าสงวนแห่งชาติชื่อ
 พื้นที่อื่นๆ (ระบุ)

ที่ตั้ง ชื่อหมู่บ้าน/ชุมชน หมู่ที่ ตำบล อำเภอ จังหวัด

ค่าพิกัดกลางแปลง โดยประมาณ(ส่วนภูมิสารสนเทศ) ในพื้นที่

UTM WGS 84 Easting	189929 m.E.	UTM WGS 84	<input type="checkbox"/> 47 Easting	<input type="checkbox"/> <input type="checkbox"/> <input type="checkbox"/> <input type="checkbox"/> <input type="checkbox"/> <input type="checkbox"/> m.E.
ZONE 48 Northing	1459334 m.N.	ZONE	<input type="checkbox"/> 48 Northing	<input type="checkbox"/> <input type="checkbox"/> <input type="checkbox"/> <input type="checkbox"/> <input type="checkbox"/> <input type="checkbox"/> m.N.

ผลการดำเนินการ ตรวจสอบพื้นที่แล้ว พบว่า.....

อยู่ในแปลงพิสูจน์สิทธิ์ 30 มิ.ย. 41 อยู่ระหว่างการดำเนินการตามมาตรา 22 ดำเนินการตามมาตรา 22 แล้ว
 ไม่อยู่ในแปลงพิสูจน์สิทธิ์ 30 มิ.ย. 41 อยู่ระหว่างการดำเนินการตามมาตรา 25 ดำเนินการตามมาตรา 25 แล้ว

*มาตรา 22 พระราชบัญญัติอุทยานแห่งชาติ พ.ศ.2504 **มาตรา 25 พระราชบัญญัติป่าสงวนแห่งชาติ พ.ศ.2535

ภาพประกอบ (ถ่ายจากพิกัดกลางแปลงหมุนรอบ 4 ทิศ)

เหนือ R20040097N



ใต้ R20040097S



ตะวันออก R20040097E



ตะวันตก R20040097W



ผู้รับผิดชอบ(หน่วยงาน)

ลงชื่อ(ผู้สำรวจ)	ลงชื่อ(ผู้รับผิดชอบพื้นที่)
()	()
ตำแหน่ง	ตำแหน่ง
วันที่	วันที่

แบบฟอร์มแสดงผลการดำเนินงานตรวจสอบพื้นที่ปลูกยางพาราและปาล์มน้ำมันในพื้นที่ป่าอนุรักษ์

สำนักบริหารพื้นที่อนุรักษ์ที่ 2 (ศรีราชา)

การใช้ที่ดิน ยางพารา อายุ ปี เนื้อที่ประมาณ ไร่
 ปาล์มน้ำมัน อายุ ปี เนื้อที่ประมาณ ไร่
 พื้นที่อื่นๆ (ระบุ) เนื้อที่ประมาณ ไร่

ประเภทพื้นที่ ป่าอนุรักษ์ชื่อ เขตรักษาพันธุ์สัตว์ป่าเขาสอยดาว
 ป่าสงวนแห่งชาติชื่อ
 พื้นที่อื่นๆ (ระบุ)

ที่ตั้ง ชื่อหมู่บ้าน/ชุมชน หมู่ที่ ตำบล อำเภอ จังหวัด

ค่าพิกัดกลางแปลง โดยประมาณ(ส่วนภูมิสารสนเทศ) ในพื้นที่
UTM WGS 84 Easting 191008 m.E. UTM WGS 84 □□ 47 Easting □□□□□□□□ m.E.
ZONE 48 Northing 1459315 m.N. ZONE □□ 48 Northing □□□□□□□□ m.N.

ผลการดำเนินการ ตรวจสอบพื้นที่แล้ว พบว่า.....
 อยู่ในแปลงพิสูจน์สิทธิ์ 30 มิ.ย. 41 อยู่ระหว่างการดำเนินการตามมาตรา 22 ดำเนินการตามมาตรา 22 แล้ว
 ไม่อยู่ในแปลงพิสูจน์สิทธิ์ 30 มิ.ย. 41 อยู่ระหว่างการดำเนินการตามมาตรา 25 ดำเนินการตามมาตรา 25 แล้ว

*มาตรา 22 พระราชบัญญัติอุทยานแห่งชาติ พ.ศ.2504 **มาตรา 25 พระราชบัญญัติป่าสงวนแห่งชาติ พ.ศ.2535

ภาพประกอบ (ถ่ายจากพิกัดกลางแปลงหมุนรอบ 4 ทิศ)

เหนือ R20040098N



ใต้ R20040098S



ตะวันออก R20040098E



ตะวันตก R20040098W



ผู้รับผิดชอบ(หน่วยงาน)

ลงชื่อ(ผู้สำรวจ)

ลงชื่อ(ผู้รับผิดชอบพื้นที่)

()

()

ตำแหน่ง

ตำแหน่ง

วันที่

วันที่

แบบฟอร์มแสดงผลการดำเนินงานตรวจสอบพื้นที่ปลูกยางพาราและปาล์มน้ำมันในพื้นที่ป่าอนุรักษ์

สำนักบริหารพื้นที่อนุรักษ์ที่ 2 (ศรีราชา)

การใช้ที่ดิน

ยางพารา อายุ ปี เนื้อที่ประมาณ ไร่

ปาล์มน้ำมัน อายุ ปี เนื้อที่ประมาณ ไร่

พื้นที่อื่นๆ (ระบุ) เนื้อที่ประมาณ ไร่

ประเภทพื้นที่

ป่าอนุรักษ์ชื่อ เขตรักษาพันธุ์สัตว์ป่าเขาสอยดาว

ป่าสงวนแห่งชาติชื่อ

พื้นที่อื่นๆ (ระบุ)

ที่ตั้ง ชื่อหมู่บ้าน/ชุมชน หมู่ที่ ตำบล อำเภอ จังหวัด

ค่าพิกัดกลางแปลง โดยประมาณ(ส่วนภูมิสารสนเทศ) ในพื้นที่

UTM WGS 84 Easting **192748** m.E. UTM WGS 84 47 Easting m.E.

ZONE **48** Northing **1459421** m.N. ZONE 48 Northing m.N.

ผลการดำเนินการ ตรวจสอบพื้นที่แล้ว พบว่า.....

อยู่ในแปลงพิสูจน์สิทธิ์ 30 มิ.ย. 41 อยู่ระหว่างการดำเนินการตามมาตรา 22 ดำเนินการตามมาตรา 22 แล้ว

ไม่อยู่ในแปลงพิสูจน์สิทธิ์ 30 มิ.ย. 41 อยู่ระหว่างการดำเนินการตามมาตรา 25 ดำเนินการตามมาตรา 25 แล้ว

*มาตรา 22 พระราชบัญญัติอุทยานแห่งชาติ พ.ศ.2504 **มาตรา 25 พระราชบัญญัติป่าสงวนแห่งชาติ พ.ศ.2535

ภาพประกอบ (ถ่ายจากพิกัดกลางแปลงหมุนรอบ 4 ทิศ)

เหนือ R20040099N	ใต้ R20040099S
ตะวันออก R20040099E	ตะวันตก R20040099W

ผู้รับผิดชอบ(หน่วยงาน)

ลงชื่อ	ลงชื่อ
(.....)	(.....)
ตำแหน่ง	ตำแหน่ง
วันที่	วันที่

แบบฟอร์มแสดงผลการดำเนินงานตรวจสอบพื้นที่ปลูกยางพาราและปาล์มน้ำมันในพื้นที่ป่าอนุรักษ์

สำนักบริหารพื้นที่อนุรักษ์ที่ 2 (ศรีราชา)

การใช้ที่ดิน ยางพารา อายุ ปี เนื้อที่ประมาณ ไร่

ปาล์มน้ำมัน อายุ ปี เนื้อที่ประมาณ ไร่

พื้นที่อื่นๆ (ระบุ) เนื้อที่ประมาณ ไร่

ประเภทพื้นที่ ป่าอนุรักษ์ชื่อ เขตรักษาพันธุ์สัตว์ป่าเขาสอยดาว

ป่าสงวนแห่งชาติชื่อ

พื้นที่อื่นๆ (ระบุ)

ที่ตั้ง ชื่อหมู่บ้าน/ชุมชน หมู่ที่ ตำบล อำเภอ จังหวัด

ค่าพิกัดกลางแปลง โดยประมาณ(ส่วนภูมิสารสนเทศ) ในพื้นที่

UTM WGS 84 Easting 191523 m.E. UTM WGS 84 47 Easting m.E.

ZONE 48 Northing 1459417 m.N. ZONE 48 Northing m.N.

ผลการดำเนินการ ตรวจสอบพื้นที่แล้ว พบว่า.....

อยู่ในแปลงพิสูจน์สิทธิ์ 30 มิ.ย. 41

อยู่ระหว่างการดำเนินการตามมาตรา 22

ดำเนินการตามมาตรา 22 แล้ว

ไม่อยู่ในแปลงพิสูจน์สิทธิ์ 30 มิ.ย. 41

อยู่ระหว่างการดำเนินการตามมาตรา 25

ดำเนินการตามมาตรา 25 แล้ว

*มาตรา 22 พระราชบัญญัติอุทยานแห่งชาติ พ.ศ.2504

**มาตรา 25 พระราชบัญญัติป่าสงวนแห่งชาติ พ.ศ.2535

ภาพประกอบ (ถ่ายจากพิกัดกลางแปลงหมุนรอบ 4 ทิศ)

เหนือ R20040100N



ใต้ R20040100S



ตะวันออก R20040100E



ตะวันตก R20040100W



ผู้รับผิดชอบ(หน่วยงาน)

ลงชื่อ(ผู้สำรวจ)

ลงชื่อ(ผู้รับผิดชอบพื้นที่)

()

()

ตำแหน่ง

ตำแหน่ง

วันที่

วันที่

แบบฟอร์มแสดงผลการดำเนินงานตรวจสอบพื้นที่ปลูกยางพาราและปาล์มน้ำมันในพื้นที่ป่าอนุรักษ์
สำนักบริหารพื้นที่อนุรักษ์ที่ 2 (ศรีราชา)

การใช้ที่ดิน ยางพารา อายุ ปี เนื้อที่ประมาณ ไร่

ปาล์มน้ำมัน อายุ ปี เนื้อที่ประมาณ ไร่

พื้นที่อื่นๆ (ระบุ) เนื้อที่ประมาณ ไร่

ประเภทพื้นที่ ป่าอนุรักษ์ชื่อ เขตรักษาพันธุ์สัตว์ป่าเขาสอยดาว

ป่าสงวนแห่งชาติชื่อ

พื้นที่อื่นๆ (ระบุ)

ที่ตั้ง ชื่อหมู่บ้าน/ชุมชน หมู่ที่ ตำบล อำเภอ จังหวัด

ค่าพิกัดกลางแปลง โดยประมาณ(ส่วนภูมิสารสนเทศ) ในพื้นที่
UTM WGS 84 Easting 193578 m.E. UTM WGS 84 47 Easting m.E.
ZONE 48 Northing 1459433 m.N. ZONE 48 Northing m.N.

ผลการดำเนินการ ตรวจสอบพื้นที่แล้ว พบว่า.....

อยู่ในแปลงพิสูจน์สิทธิ์ 30 มิ.ย. 41

อยู่ระหว่างการดำเนินการตามมาตรา 22

ดำเนินการตามมาตรา 22 แล้ว

ไม่อยู่ในแปลงพิสูจน์สิทธิ์ 30 มิ.ย. 41

อยู่ระหว่างการดำเนินการตามมาตรา 25

ดำเนินการตามมาตรา 25 แล้ว

*มาตรา 22 พระราชบัญญัติอุทยานแห่งชาติ พ.ศ.2504

**มาตรา 25 พระราชบัญญัติป่าสงวนแห่งชาติ พ.ศ.2535

ภาพประกอบ (ถ่ายจากพิกัดกลางแปลงหมุนรอบ 4 ทิศ)

เหนือ R20040101N



ใต้ R20040101S



ตะวันออก R20040101E



ตะวันตก R20040101W



ผู้รับผิดชอบ(หน่วยงาน)

ลงชื่อ(ผู้สำรวจ)

ลงชื่อ(ผู้รับผิดชอบพื้นที่)

()

()

ตำแหน่ง

ตำแหน่ง

วันที่

วันที่

แบบฟอร์มแสดงผลการดำเนินงานตรวจสอบพื้นที่ปลูกยางพาราและปาล์มน้ำมันในพื้นที่ป่าอนุรักษ์

สำนักบริหารพื้นที่อนุรักษ์ที่ 2 (ศรีราชา)

การใช้ที่ดิน ยางพารา อายุ ปี เนื้อที่ประมาณ ไร่
 ปาล์มน้ำมัน อายุ ปี เนื้อที่ประมาณ ไร่
 พื้นที่อื่นๆ (ระบุ) เนื้อที่ประมาณ ไร่

ประเภทพื้นที่ ป่าอนุรักษ์ชื่อ เขตรักษาพันธุ์สัตว์ป่าเขาสอยดาว
 ป่าสงวนแห่งชาติชื่อ
 พื้นที่อื่นๆ (ระบุ)

ที่ตั้ง ชื่อหมู่บ้าน/ชุมชน หมู่ที่ ตำบล อำเภอ จังหวัด

ค่าพิกัดกลางแปลง โดยประมาณ(ส่วนภูมิสารสนเทศ) ในพื้นที่

UTM WGS 84 Easting 190472 m.E. UTM WGS 84 47 Easting m.E.
ZONE 48 Northing 1459721 m.N. ZONE 48 Northing m.N.

ผลการดำเนินการ ตรวจสอบพื้นที่แล้ว พบว่า.....

อยู่ในแปลงพิสูจน์สิทธิ์ 30 มิ.ย. 41 อยู่ระหว่างการดำเนินการตามมาตรา 22 ดำเนินการตามมาตรา 22 แล้ว
 ไม่อยู่ในแปลงพิสูจน์สิทธิ์ 30 มิ.ย. 41 อยู่ระหว่างการดำเนินการตามมาตรา 25 ดำเนินการตามมาตรา 25 แล้ว

*มาตรา 22 พระราชบัญญัติอุทยานแห่งชาติ พ.ศ.2504 **มาตรา 25 พระราชบัญญัติป่าสงวนแห่งชาติ พ.ศ.2535

ภาพประกอบ (ถ่ายจากพิกัดกลางแปลงหมุนรอบ 4 ทิศ)

เหนือ R20040102N



ใต้ R20040102S



ตะวันออก R20040102E



ตะวันตก R20040102W



ผู้รับผิดชอบ(หน่วยงาน)

ลงชื่อ (ผู้สำรวจ)

()

ตำแหน่ง

วันที่

ลงชื่อ (ผู้รับผิดชอบพื้นที่)

()

ตำแหน่ง

วันที่

แบบฟอร์มแสดงผลการดำเนินงานตรวจสอบพื้นที่ปลูกยางพาราและปาล์มน้ำมันในพื้นที่ป่าอนุรักษ์

สำนักบริหารพื้นที่อนุรักษ์ที่ 2 (ศรีราชา)

การใช้ที่ดิน ยางพารา อายุ ปี เนื้อที่ประมาณ ไร่

ปาล์มน้ำมัน อายุ ปี เนื้อที่ประมาณ ไร่

พื้นที่อื่นๆ (ระบุ) เนื้อที่ประมาณ ไร่

ประเภทพื้นที่ ป่าอนุรักษ์ชื่อ เขตรักษาพันธุ์สัตว์ป่าเขาสอยดาว

ป่าสงวนแห่งชาติชื่อ

พื้นที่อื่นๆ (ระบุ)

ที่ตั้ง ชื่อหมู่บ้าน/ชุมชน หมู่ที่ ตำบล อำเภอ จังหวัด

ค่าพิกัดกลางแปลง โดยประมาณ(ส่วนภูมิสารสนเทศ) ในพื้นที่

UTM WGS 84 Easting 190790 m.E. UTM WGS 84 47 Easting m.E.

ZONE 48 Northing 1459675 m.N. ZONE 48 Northing m.N.

ผลการดำเนินการ ตรวจสอบพื้นที่แล้ว พบว่า.....

- อยู่ในแปลงพิสูจน์สิทธิ์ 30 มิ.ย. 41
- อยู่ระหว่างการดำเนินการตามมาตรา 22
- ดำเนินการตามมาตรา 22 แล้ว
- ไม่อยู่ในแปลงพิสูจน์สิทธิ์ 30 มิ.ย. 41
- อยู่ระหว่างการดำเนินการตามมาตรา 25
- ดำเนินการตามมาตรา 25 แล้ว

*มาตรา 22 พระราชบัญญัติอุทยานแห่งชาติ พ.ศ.2504

**มาตรา 25 พระราชบัญญัติป่าสงวนแห่งชาติ พ.ศ.2535

ภาพประกอบ (ถ่ายจากพิกัดกลางแปลงหมุนรอบ 4 ทิศ)

เหนือ R20040104N



ใต้ R20040104S



ตะวันออก R20040104E



ตะวันตก R20040104W



ผู้รับผิดชอบ(หน่วยงาน)

ลงชื่อ (ผู้สำรวจ)

()

ลงชื่อ (ผู้รับผิดชอบพื้นที่)

()

ตำแหน่ง

วันที่

ตำแหน่ง

วันที่

แบบฟอร์มแสดงผลการดำเนินงานตรวจสอบพื้นที่ปลูกยางพาราและปาล์มน้ำมันในพื้นที่ป่าอนุรักษ์

สำนักบริหารพื้นที่อนุรักษ์ที่ 2 (ศรีราชา)

การใช้ที่ดิน ยางพารา อายุ ปี เนื้อที่ประมาณ ไร่
 ปาล์มน้ำมัน อายุ ปี เนื้อที่ประมาณ ไร่
 พื้นที่อื่นๆ (ระบุ) เนื้อที่ประมาณ ไร่

ประเภทพื้นที่ ป่าอนุรักษ์ชื่อ เขตรักษาพันธุ์สัตว์ป่าเขาสอยดาว
 ป่าสงวนแห่งชาติชื่อ
 พื้นที่อื่นๆ (ระบุ)

ที่ตั้ง ชื่อหมู่บ้าน/ชุมชน หมู่ที่ ตำบล อำเภอ จังหวัด

ค่าพิกัดกลางแปลง โดยประมาณ(ส่วนภูมิสารสนเทศ) ในพื้นที่

UTM WGS 84 Easting 189749 m.E. UTM WGS 84 47 Easting m.E.
 ZONE 48 Northing 1459841 m.N. ZONE 48 Northing m.N.

ผลการดำเนินการ ตรวจสอบพื้นที่แล้ว พบว่า.....

อยู่ในแปลงพิสูจน์สิทธิ์ 30 มิ.ย. 41 อยู่ระหว่างการดำเนินการตามมาตรา 22 ดำเนินการตามมาตรา 22 แล้ว
 ไม่อยู่ในแปลงพิสูจน์สิทธิ์ 30 มิ.ย. 41 อยู่ระหว่างการดำเนินการตามมาตรา 25 ดำเนินการตามมาตรา 25 แล้ว

*มาตรา 22 พระราชบัญญัติอุทยานแห่งชาติ พ.ศ.2504 **มาตรา 25 พระราชบัญญัติป่าสงวนแห่งชาติ พ.ศ.2535

ภาพประกอบ (ถ่ายจากพิกัดกลางแปลงหมุนรอบ 4 ทิศ)

เหนือ R20040105N



ใต้ R20040105S



ตะวันออก R20040105E



ตะวันตก R20040105W



ผู้รับผิดชอบ(หน่วยงาน)

ลงชื่อ(ผู้สำรวจ)

ลงชื่อ(ผู้รับผิดชอบพื้นที่)

()

()

ตำแหน่ง

ตำแหน่ง

วันที่

วันที่

วันที่รายงาน --

ครั้งที่รายงาน 01

รหัส R20040106

แบบฟอร์มแสดงผลการดำเนินงานตรวจสอบพื้นที่ปลูกยางพาราและปาล์มน้ำมันในพื้นที่ป่าอนุรักษ์
สำนักบริหารพื้นที่อนุรักษ์ที่ 2 (ศรีราชา)

การใช้ที่ดิน ยางพารา อายุ ปี เนื้อที่ประมาณ ไร่
 ปาล์มน้ำมัน อายุ ปี เนื้อที่ประมาณ ไร่
 พื้นที่อื่นๆ (ระบุ) เนื้อที่ประมาณ ไร่

ประเภทพื้นที่ ป่าอนุรักษ์ชื่อ เขตรักษาพันธุ์สัตว์ป่าเขาสอยดาว
 ป่าสงวนแห่งชาติชื่อ
 พื้นที่อื่นๆ (ระบุ)

ที่ตั้ง ชื่อหมู่บ้าน/ชุมชน หมู่ที่ ตำบล อำเภอ จังหวัด

ค่าพิกัดกลางแปลง โดยประมาณ(ส่วนภูมิสารสนเทศ) ในพื้นที่


UTM WGS 84 Easting	189206 m.E.	UTM WGS 84	<input type="text"/> 47 Easting	<input type="text"/>	
ZONE	48 Northing	1459704 m.N.	ZONE	<input type="text"/> 48 Northing	<input type="text"/>

ผลการดำเนินการ ตรวจสอบพื้นที่แล้ว พบว่า.....

<input type="checkbox"/> อยู่ในแปลงพิสูจน์สิทธิ์ 30 มิ.ย. 41	<input type="checkbox"/> อยู่ระหว่างการดำเนินการตามมาตรา 22	<input type="checkbox"/> ดำเนินการตามมาตรา 22 แล้ว
<input type="checkbox"/> ไม่อยู่ในแปลงพิสูจน์สิทธิ์ 30 มิ.ย. 41	<input type="checkbox"/> อยู่ระหว่างการดำเนินการตามมาตรา 25	<input type="checkbox"/> ดำเนินการตามมาตรา 25 แล้ว

*มาตรา 22 พระราชบัญญัติอุทยานแห่งชาติ พ.ศ.2504 **มาตรา 25 พระราชบัญญัติป่าสงวนแห่งชาติ พ.ศ.2535

ภาพประกอบ (ถ่ายจากพิกัดกลางแปลงหมุนรอบ 4 ทิศ)



ผู้รับผิดชอบ(หน่วยงาน)

ลงชื่อ	ลงชื่อ
()	()
ตำแหน่ง	ตำแหน่ง
วันที่	วันที่

วันที่รายงาน --

ครั้งที่รายงาน 01

รหัส R20040107

แบบฟอร์มแสดงผลการดำเนินงานตรวจสอบพื้นที่ปลูกยางพาราและปาล์มน้ำมันในพื้นที่ป่าอนุรักษ์

สำนักบริหารพื้นที่อนุรักษ์ที่ 2 (ศรีราชา)

การใช้ที่ดิน ยางพารา อายุ ปี เนื้อที่ประมาณ ไร่
 ปาล์มน้ำมัน อายุ ปี เนื้อที่ประมาณ ไร่
 พื้นที่อื่นๆ (ระบุ) เนื้อที่ประมาณ ไร่

ประเภทพื้นที่ ป่าอนุรักษ์ชื่อ เขตรักษาพันธุ์สัตว์ป่าเขาสอยดาว
 ป่าสงวนแห่งชาติชื่อ
 พื้นที่อื่นๆ (ระบุ)

ที่ตั้ง ชื่อหมู่บ้าน/ชุมชน หมู่ที่ ตำบล อำเภอ จังหวัด

ค่าพิกัดกลางแปลง โดยประมาณ(ส่วนภูมิสารสนเทศ) ในพื้นที่





UTM WGS 84	Easting	193675 m.E.	UTM WGS 84	<input type="text"/> 47 Easting	<input type="text"/> m.E.
ZONE 48	Northing	1459681 m.N.	ZONE	<input type="text"/> 48 Northing	<input type="text"/> m.N.

ผลการดำเนินการ ตรวจสอบพื้นที่แล้ว พบว่า.....

<input type="checkbox"/> อยู่ในแปลงพิสูจน์สิทธิ์ 30 มิ.ย. 41	<input type="checkbox"/> อยู่ระหว่างการดำเนินการตามมาตรา 22	<input type="checkbox"/> ดำเนินการตามมาตรา 22 แล้ว
<input type="checkbox"/> ไม่อยู่ในแปลงพิสูจน์สิทธิ์ 30 มิ.ย. 41	<input type="checkbox"/> อยู่ระหว่างการดำเนินการตามมาตรา 25	<input type="checkbox"/> ดำเนินการตามมาตรา 25 แล้ว

*มาตรา 22 พระราชบัญญัติอุทยานแห่งชาติ พ.ศ.2504 **มาตรา 25 พระราชบัญญัติป่าสงวนแห่งชาติ พ.ศ.2535

ภาพประกอบ (ถ่ายจากพิกัดกลางแปลงหมุนรอบ 4 ทิศ)

เหนือ R20040107N 	ใต้ R20040107S 
ตะวันออก R20040107E 	ตะวันตก R20040107W 

ผู้รับผิดชอบ(หน่วยงาน)

ลงชื่อ(ผู้สำรวจ)	ลงชื่อ(ผู้รับผิดชอบพื้นที่)
()	()
ตำแหน่ง	ตำแหน่ง
วันที่	วันที่

แบบฟอร์มแสดงผลการดำเนินงานตรวจสอบพื้นที่ปลูกยางพาราและปาล์มน้ำมันในพื้นที่ป่าอนุรักษ์
สำนักบริหารพื้นที่อนุรักษ์ที่ 2 (ศรีราชา)

การใช้ที่ดิน ยางพารา อายุ ปี เนื้อที่ประมาณ ไร่
 ปาล์มน้ำมัน อายุ ปี เนื้อที่ประมาณ ไร่
 พื้นที่อื่นๆ (ระบุ) เนื้อที่ประมาณ ไร่
ประเภทพื้นที่ ป่าอนุรักษ์ชื่อ เขตรักษาพันธุ์สัตว์ป่าเขาสอยดาว
 ป่าสงวนแห่งชาติชื่อ
 พื้นที่อื่นๆ (ระบุ)
ที่ตั้ง ชื่อหมู่บ้าน/ชุมชน หมู่ที่ ตำบล อำเภอ จังหวัด

ค่าพิกัดกลางแปลง โดยประมาณ(ส่วนภูมิสารสนเทศ) ในพื้นที่
UTM WGS 84 Easting 189464 m.E. UTM WGS 84 47 Easting m.E.
ZONE 48 Northing 1460056 m.N. ZONE 48 Northing m.N.

ผลการดำเนินการ ตรวจสอบพื้นที่แล้ว พบว่า.....
 อยู่ในแปลงพิสูจน์สิทธิ์ 30 มิ.ย. 41 อยู่ระหว่างการดำเนินการตามมาตรา 22 ดำเนินการตามมาตรา 22 แล้ว
 ไม่อยู่ในแปลงพิสูจน์สิทธิ์ 30 มิ.ย. 41 อยู่ระหว่างการดำเนินการตามมาตรา 25 ดำเนินการตามมาตรา 25 แล้ว
*มาตรา 22 พระราชบัญญัติอุทยานแห่งชาติ พ.ศ.2504 **มาตรา 25 พระราชบัญญัติป่าสงวนแห่งชาติ พ.ศ.2535

ภาพประกอบ (ถ่ายจากพิกัดกลางแปลงหมุนรอบ 4 ทิศ)

เหนือ R20040109N



ใต้ R20040109S



ตะวันออก R20040109E



ตะวันตก R20040109W



ผู้รับผิดชอบ(หน่วยงาน)

ลงชื่อ(ผู้สำรวจ)

()

ตำแหน่ง

วันที่

ลงชื่อ(ผู้รับผิดชอบพื้นที่)

()

ตำแหน่ง

วันที่

แบบฟอร์มแสดงผลการดำเนินงานตรวจสอบพื้นที่ปลูกยางพาราและปาล์มน้ำมันในพื้นที่ป่าอนุรักษ์

สำนักบริหารพื้นที่อนุรักษ์ที่ 2 (ศรีราชา)

การใช้ที่ดิน ยางพารา อายุ ปี เนื้อที่ประมาณ ไร่
 ปาล์มน้ำมัน อายุ ปี เนื้อที่ประมาณ ไร่
 พื้นที่อื่นๆ (ระบุ) เนื้อที่ประมาณ ไร่

ประเภทพื้นที่ ป่าอนุรักษ์ชื่อ เขตรักษาพันธุ์สัตว์ป่าเขาสอยดาว
 ป่าสงวนแห่งชาติชื่อ
 พื้นที่อื่นๆ (ระบุ)

ที่ตั้ง ชื่อหมู่บ้าน/ชุมชน หมู่ที่ ตำบล อำเภอ จังหวัด

ค่าพิกัดกลางแปลง โดยประมาณ(ส่วนภูมิสารสนเทศ) ในพื้นที่

UTM WGS 84 Easting 190784 m.E. UTM WGS 84 47 Easting m.E.
 ZONE 48 Northing 1460606 m.N. ZONE 48 Northing m.N.

ผลการดำเนินการ ตรวจสอบพื้นที่แล้ว พบว่า.....

อยู่ในแปลงพิสูจน์สิทธิ์ 30 มิ.ย. 41 อยู่ระหว่างการดำเนินการตามมาตรา 22 ดำเนินการตามมาตรา 22 แล้ว
 ไม่อยู่ในแปลงพิสูจน์สิทธิ์ 30 มิ.ย. 41 อยู่ระหว่างการดำเนินการตามมาตรา 25 ดำเนินการตามมาตรา 25 แล้ว

*มาตรา 22 พระราชบัญญัติอุทยานแห่งชาติ พ.ศ.2504 **มาตรา 25 พระราชบัญญัติป่าสงวนแห่งชาติ พ.ศ.2535

ภาพประกอบ (ถ่ายจากพิกัดกลางแปลงหมุนรอบ 4 ทิศ)

เหนือ R20040110N



ใต้ R20040110S



ตะวันออก R20040110E



ตะวันตก R20040110W



ผู้รับผิดชอบ(หน่วยงาน)

ลงชื่อ(ผู้สำรวจ)

ลงชื่อ(ผู้รับผิดชอบพื้นที่)

()

()

ตำแหน่ง

ตำแหน่ง

วันที่

วันที่

แบบฟอร์มแสดงผลการดำเนินงานตรวจสอบพื้นที่ปลูกยางพาราและปาล์มน้ำมันในพื้นที่ป่าอนุรักษ์
สำนักบริหารพื้นที่อนุรักษ์ที่ 2 (ศรีราชา)

การใช้ที่ดิน ยางพารา อายุ ปี เนื้อที่ประมาณ ไร่
 ปาล์มน้ำมัน อายุ ปี เนื้อที่ประมาณ ไร่
 พื้นที่อื่นๆ (ระบุ) เนื้อที่ประมาณ ไร่

ประเภทพื้นที่ ป่าอนุรักษ์ชื่อ เขตรักษาพันธุ์สัตว์ป่าเขาสอยดาว
 ป่าสงวนแห่งชาติชื่อ
 พื้นที่อื่นๆ (ระบุ)

ที่ตั้ง ชื่อหมู่บ้าน/ชุมชน หมู่ที่ ตำบล อำเภอ จังหวัด

ค่าพิกัดกลางแปลง โดยประมาณ(ส่วนภูมิสารสนเทศ) ในพื้นที่

UTM WGS 84 Easting 190814 m.E. UTM WGS 84 47 Easting m.E.
 ZONE 48 Northing 1460949 m.N. ZONE 48 Northing m.N.

ผลการดำเนินการ ตรวจสอบพื้นที่แล้ว พบว่า.....

อยู่ในแปลงพิสูจน์สิทธิ์ 30 มิ.ย. 41 อยู่ระหว่างการดำเนินการตามมาตรา 22 ดำเนินการตามมาตรา 22 แล้ว
 ไม่อยู่ในแปลงพิสูจน์สิทธิ์ 30 มิ.ย. 41 อยู่ระหว่างการดำเนินการตามมาตรา 25 ดำเนินการตามมาตรา 25 แล้ว

*มาตรา 22 พระราชบัญญัติอุทยานแห่งชาติ พ.ศ.2504 **มาตรา 25 พระราชบัญญัติป่าสงวนแห่งชาติ พ.ศ.2535

ภาพประกอบ (ถ่ายจากพิกัดกลางแปลงหมุนรอบ 4 ทิศ)

เหนือ R20040111N



ใต้ R20040111S



ตะวันออก R20040111E



ตะวันตก R20040111W



ผู้รับผิดชอบ(หน่วยงาน)

ลงชื่อ(ผู้สำรวจ)

()

ตำแหน่ง

วันที่

ลงชื่อ(ผู้รับผิดชอบพื้นที่)

()

ตำแหน่ง

วันที่

แบบฟอร์มแสดงผลการดำเนินงานตรวจสอบพื้นที่ปลูกยางพาราและปาล์มน้ำมันในพื้นที่ป่าอนุรักษ์

สำนักบริหารพื้นที่อนุรักษ์ที่ 2 (ศรีราชา)

การใช้ที่ดิน	<input type="checkbox"/>	ยางพารา	อายุ	ปี	เนื้อที่ประมาณ	ไร่
	<input type="checkbox"/>	ปาล์มน้ำมัน	อายุ	ปี	เนื้อที่ประมาณ	ไร่
	<input type="checkbox"/>	พื้นที่อื่นๆ (ระบุ)			เนื้อที่ประมาณ	ไร่
ประเภทพื้นที่	<input type="checkbox"/>	ป่าอนุรักษ์ชื่อ	เขตรักษาพันธุ์สัตว์ป่าเขาสอยดาว			
	<input type="checkbox"/>	ป่าสงวนแห่งชาติชื่อ				
	<input type="checkbox"/>	พื้นที่อื่นๆ (ระบุ)				
ที่ตั้ง	ชื่อหมู่บ้าน/ชุมชน					
	หมู่ที่		ตำบล		อำเภอ	
					จังหวัด	

ค่าพิกัดกลางแปลง	โดยประมาณ(ส่วนภูมิสารสนเทศ)	ในพื้นที่
UTM WGS 84	Easting 190576 m.E.	UTM WGS 84 □ 47 Easting □□□□□□□ m.E.
ZONE 48	Northing 1461122 m.N.	ZONE □ 48 Northing □□□□□□□□ m.N.

ผลการดำเนินการ ตรวจสอบพื้นที่แล้ว พบว่า.....

<input type="checkbox"/>	อยู่ในแปลงพิสูจน์สิทธิ์ 30 มิ.ย. 41	<input type="checkbox"/>	อยู่ระหว่างการดำเนินการตามมาตรา 22	<input type="checkbox"/>	ดำเนินการตามมาตรา 22 แล้ว
<input type="checkbox"/>	ไม่อยู่ในแปลงพิสูจน์สิทธิ์ 30 มิ.ย. 41	<input type="checkbox"/>	อยู่ระหว่างการดำเนินการตามมาตรา 25	<input type="checkbox"/>	ดำเนินการตามมาตรา 25 แล้ว

*มาตรา 22 พระราชบัญญัติอุทยานแห่งชาติ พ.ศ.2504 **มาตรา 25 พระราชบัญญัติป่าสงวนแห่งชาติ พ.ศ.2535

ภาพประกอบ (ถ่ายจากพิกัดกลางแปลงหมุนรอบ 4 ทิศ)

เหนือ R20040112N



ใต้ R20040112S



ตะวันออก R20040112E



ตะวันตก R20040112W



ผู้รับผิดชอบ(หน่วยงาน)

ลงชื่อ

()

ตำแหน่ง

วันที่

ลงชื่อ

()

ตำแหน่ง

วันที่

แบบฟอร์มแสดงผลการดำเนินงานตรวจสอบพื้นที่ปลูกยางพาราและปาล์มน้ำมันในพื้นที่ป่าอนุรักษ์

สำนักบริหารพื้นที่อนุรักษ์ที่ 2 (ศรีราชา)

การใช้ที่ดิน ยางพารา อายุ ปี เนื้อที่ประมาณ ไร่
 ปาล์มน้ำมัน อายุ ปี เนื้อที่ประมาณ ไร่
 พื้นที่อื่นๆ (ระบุ) เนื้อที่ประมาณ ไร่

ประเภทพื้นที่ ป่าอนุรักษ์ชื่อ เขตรักษาพันธุ์สัตว์ป่าเขาสอยดาว
 ป่าสงวนแห่งชาติชื่อ
 พื้นที่อื่นๆ (ระบุ)

ที่ตั้ง ชื่อหมู่บ้าน/ชุมชน หมู่ที่ ตำบล อำเภอ จังหวัด

ค่าพิกัดกลางแปลง โดยประมาณ(ส่วนภูมิสารสนเทศ) ในพื้นที่

UTM WGS 84 Easting	190349 m.E.	UTM WGS 84	<input type="text"/> 47 Easting	<input type="text"/> <input type="text"/> <input type="text"/> <input type="text"/> <input type="text"/> <input type="text"/> m.E.	
ZONE	48 Northing	1461254 m.N.	ZONE	<input type="text"/> 48 Northing	<input type="text"/> <input type="text"/> <input type="text"/> <input type="text"/> <input type="text"/> <input type="text"/> m.N.

ผลการดำเนินการ ตรวจสอบพื้นที่แล้ว พบว่า.....

<input type="checkbox"/> อยู่ในแปลงพิสูจน์สิทธิ์ 30 มิ.ย. 41	<input type="checkbox"/> อยู่ระหว่างการดำเนินการตามมาตรา 22	<input type="checkbox"/> ดำเนินการตามมาตรา 22 แล้ว
<input type="checkbox"/> ไม่อยู่ในแปลงพิสูจน์สิทธิ์ 30 มิ.ย. 41	<input type="checkbox"/> อยู่ระหว่างการดำเนินการตามมาตรา 25	<input type="checkbox"/> ดำเนินการตามมาตรา 25 แล้ว

*มาตรา 22 พระราชบัญญัติอุทยานแห่งชาติ พ.ศ.2504 **มาตรา 25 พระราชบัญญัติป่าสงวนแห่งชาติ พ.ศ.2535

ภาพประกอบ (ถ่ายจากพิกัดกลางแปลงหมุนรอบ 4 ทิศ)

เหนือ R20040113N



ใต้ R20040113S



ตะวันออก R20040113E



ตะวันตก R20040113W



ผู้รับผิดชอบ(หน่วยงาน)

ลงชื่อ	(ผู้สำรวจ)	ลงชื่อ	(ผู้รับผิดชอบพื้นที่)
()		()	
ตำแหน่ง		ตำแหน่ง	
วันที่		วันที่	

แบบฟอร์มแสดงผลการดำเนินงานตรวจสอบพื้นที่ปลูกยางพาราและปาล์มน้ำมันในพื้นที่ป่าอนุรักษ์
สำนักบริหารพื้นที่อนุรักษ์ที่ 2 (ศรีราชา)

การใช้ที่ดิน ยางพารา อายุ ปี เนื้อที่ประมาณ ไร่
 ปาล์มน้ำมัน อายุ ปี เนื้อที่ประมาณ ไร่
 พื้นที่อื่นๆ (ระบุ) เนื้อที่ประมาณ ไร่

ประเภทพื้นที่ ป่าอนุรักษ์ชื่อ เขตรักษาพันธุ์สัตว์ป่าเขาสอยดาว
 ป่าสงวนแห่งชาติชื่อ
 พื้นที่อื่นๆ (ระบุ)

ที่ตั้ง ชื่อหมู่บ้าน/ชุมชน หมู่ที่ ตำบล อำเภอ จังหวัด

ค่าพิกัดกลางแปลง โดยประมาณ(ส่วนภูมิสารสนเทศ) ในพื้นที่

UTM WGS 84 Easting 190495 m.E. UTM WGS 84 47 Easting m.E.
 ZONE 48 Northing 1461732 m.N. ZONE 48 Northing m.N.

ผลการดำเนินการ ตรวจสอบพื้นที่แล้ว พบว่า.....

อยู่ในแปลงพิสูจน์สิทธิ์ 30 มิ.ย. 41 อยู่ระหว่างการดำเนินการตามมาตรา 22 ดำเนินการตามมาตรา 22 แล้ว
 ไม่อยู่ในแปลงพิสูจน์สิทธิ์ 30 มิ.ย. 41 อยู่ระหว่างการดำเนินการตามมาตรา 25 ดำเนินการตามมาตรา 25 แล้ว

*มาตรา 22 พระราชบัญญัติอุทยานแห่งชาติ พ.ศ.2504 **มาตรา 25 พระราชบัญญัติป่าสงวนแห่งชาติ พ.ศ.2535

ภาพประกอบ (ถ่ายจากพิกัดกลางแปลงหมุนรอบ 4 ทิศ)

เหนือ R20040114N



ใต้ R20040114S



ตะวันออก R20040114E



ตะวันตก R20040114W



ผู้รับผิดชอบ(หน่วยงาน)

ลงชื่อ(ผู้สำรวจ)

ลงชื่อ(ผู้รับผิดชอบพื้นที่)

()

()

ตำแหน่ง

ตำแหน่ง

วันที่

วันที่

แบบฟอร์มแสดงผลการดำเนินงานตรวจสอบพื้นที่ปลูกยางพาราและปาล์มน้ำมันในพื้นที่ป่าอนุรักษ์

สำนักบริหารพื้นที่อนุรักษ์ที่ 2 (ศรีราชา)

การใช้ที่ดิน ยางพารา อายุ ปี เนื้อที่ประมาณ ไร่
 ปาล์มน้ำมัน อายุ ปี เนื้อที่ประมาณ ไร่
 พื้นที่อื่นๆ (ระบุ) เนื้อที่ประมาณ ไร่

ประเภทพื้นที่ ป่าอนุรักษ์ชื่อ เขตรักษาพันธุ์สัตว์ป่าเขาสอยดาว
 ป่าสงวนแห่งชาติชื่อ
 พื้นที่อื่นๆ (ระบุ)

ที่ตั้ง ชื่อหมู่บ้าน/ชุมชน หมู่ที่ ตำบล อำเภอ จังหวัด

ค่าพิกัดกลางแปลง โดยประมาณ(ส่วนภูมิสารสนเทศ) ในพื้นที่

UTM WGS 84 Easting 190731 m.E. UTM WGS 84 47 Easting m.E.
 ZONE 48 Northing 1461905 m.N. ZONE 48 Northing m.N.

ผลการดำเนินการ ตรวจสอบพื้นที่แล้ว พบว่า.....

อยู่ในแปลงพิสูจน์สิทธิ์ 30 มิ.ย. 41 อยู่ระหว่างการดำเนินการตามมาตรา 22 ดำเนินการตามมาตรา 22 แล้ว
 ไม่อยู่ในแปลงพิสูจน์สิทธิ์ 30 มิ.ย. 41 อยู่ระหว่างการดำเนินการตามมาตรา 25 ดำเนินการตามมาตรา 25 แล้ว

*มาตรา 22 พระราชบัญญัติอุทยานแห่งชาติ พ.ศ.2504 **มาตรา 25 พระราชบัญญัติป่าสงวนแห่งชาติ พ.ศ.2535

ภาพประกอบ (ถ่ายจากพิกัดกลางแปลงหมุนรอบ 4 ทิศ)

เหนือ R20040115N



ใต้ R20040115S



ตะวันออก R20040115E



ตะวันตก R20040115W



ผู้รับผิดชอบ(หน่วยงาน)

ลงชื่อ(ผู้สำรวจ)ลงชื่อ(ผู้รับผิดชอบพื้นที่)
 () ()
 ตำแหน่งตำแหน่ง
 วันที่วันที่

แบบฟอร์มแสดงผลการดำเนินงานตรวจสอบพื้นที่ปลูกยางพาราและปาล์มน้ำมันในพื้นที่ป่าอนุรักษ์

สำนักบริหารพื้นที่อนุรักษ์ที่ 2 (ศรีราชา)

การใช้ที่ดิน ยางพารา อายุ ปี เนื้อที่ประมาณ ไร่

ปาล์มน้ำมัน อายุ ปี เนื้อที่ประมาณ ไร่

พื้นที่อื่นๆ (ระบุ) เนื้อที่ประมาณ ไร่

ประเภทพื้นที่ ป่าอนุรักษ์ชื่อ เขตรักษาพันธุ์สัตว์ป่าเขาสอยดาว

ป่าสงวนแห่งชาติชื่อ

พื้นที่อื่นๆ (ระบุ)

ที่ตั้ง ชื่อหมู่บ้าน/ชุมชน หมู่ที่ ตำบล อำเภอ จังหวัด

ค่าพิกัดกลางแปลง โดยประมาณ(ส่วนภูมิสารสนเทศ)

ในพื้นที่

UTM WGS 84 Easting 191688 m.E.

UTM WGS 84 □ 47 Easting □□□□□□□□ m.E.

ZONE 48 Northing 1462358 m.N.

ZONE □ 48 Northing □□□□□□□□ m.N.

ผลการดำเนินการ ตรวจสอบพื้นที่แล้ว พบว่า.....

อยู่ในแปลงพิสูจน์สิทธิ์ 30 มิ.ย. 41

อยู่ระหว่างการดำเนินการตามมาตรา 22

ดำเนินการตามมาตรา 22 แล้ว

ไม่อยู่ในแปลงพิสูจน์สิทธิ์ 30 มิ.ย. 41

อยู่ระหว่างการดำเนินการตามมาตรา 25

ดำเนินการตามมาตรา 25 แล้ว

*มาตรา 22 พระราชบัญญัติอุทยานแห่งชาติ พ.ศ.2504

**มาตรา 25 พระราชบัญญัติป่าสงวนแห่งชาติ พ.ศ.2535

ภาพประกอบ (ถ่ายจากพิกัดกลางแปลงหมุนรอบ 4 ทิศ)

เหนือ R20040117N



ใต้ R20040117S



ตะวันออก R20040117E



ตะวันตก R20040117W



ผู้รับผิดชอบ(หน่วยงาน)

ลงชื่อ (ผู้สำรวจ)

ลงชื่อ (ผู้รับผิดชอบพื้นที่)

()

()

ตำแหน่ง

ตำแหน่ง

วันที่

วันที่

แบบฟอร์มแสดงผลการดำเนินงานตรวจสอบพื้นที่ปลูกยางพาราและปาล์มน้ำมันในพื้นที่ป่าอนุรักษ์

สำนักบริหารพื้นที่อนุรักษ์ที่ 2 (ศรีราชา)

การใช้ที่ดิน ยางพารา อายุ ปี เนื้อที่ประมาณ ไร่
 ปาล์มน้ำมัน อายุ ปี เนื้อที่ประมาณ ไร่
 พื้นที่อื่นๆ (ระบุ) เนื้อที่ประมาณ ไร่

ประเภทพื้นที่ ป่าอนุรักษ์ชื่อ เขตรักษาพันธุ์สัตว์ป่าเขาสอยดาว
 ป่าสงวนแห่งชาติชื่อ
 พื้นที่อื่นๆ (ระบุ)

ที่ตั้ง ชื่อหมู่บ้าน/ชุมชน หมู่ที่ ตำบล อำเภอ จังหวัด

ค่าพิกัดกลางแปลง โดยประมาณ(ส่วนภูมิสารสนเทศ) ในพื้นที่


UTM WGS 84	Easting	189840	m.E.	UTM WGS 84	<input type="checkbox"/> 47	Easting	<input type="checkbox"/> <input type="checkbox"/> <input type="checkbox"/> <input type="checkbox"/> <input type="checkbox"/> <input type="checkbox"/>	m.E.	
ZONE	48	Northing	1462517	m.N.	ZONE	<input type="checkbox"/> 48	Northing	<input type="checkbox"/> <input type="checkbox"/> <input type="checkbox"/> <input type="checkbox"/> <input type="checkbox"/> <input type="checkbox"/>	m.N.

ผลการดำเนินการ ตรวจสอบพื้นที่แล้ว พบว่า.....

<input type="checkbox"/> อยู่ในแปลงพิสูจน์สิทธิ์ 30 มิ.ย. 41	<input type="checkbox"/> อยู่ระหว่างการดำเนินการตามมาตรา 22	<input type="checkbox"/> ดำเนินการตามมาตรา 22 แล้ว
<input type="checkbox"/> ไม่อยู่ในแปลงพิสูจน์สิทธิ์ 30 มิ.ย. 41	<input type="checkbox"/> อยู่ระหว่างการดำเนินการตามมาตรา 25	<input type="checkbox"/> ดำเนินการตามมาตรา 25 แล้ว

*มาตรา 22 พระราชบัญญัติอุทยานแห่งชาติ พ.ศ.2504 **มาตรา 25 พระราชบัญญัติป่าสงวนแห่งชาติ พ.ศ.2535

ภาพประกอบ (ถ่ายจากพิกัดกลางแปลงหมุนรอบ 4 ทิศ)



ผู้รับผิดชอบ(หน่วยงาน)

ลงชื่อ(ผู้สำรวจ)	ลงชื่อ(ผู้รับผิดชอบพื้นที่)
()	()
ตำแหน่ง	ตำแหน่ง
วันที่	วันที่

วันที่รายงาน --

ครั้งที่รายงาน 01

รหัส R20040119

แบบฟอร์มแสดงผลการดำเนินงานตรวจสอบพื้นที่ปลูกยางพาราและปาล์มน้ำมันในพื้นที่ป่าอนุรักษ์

สำนักบริหารพื้นที่อนุรักษ์ที่ 2 (ศรีราชา)

การใช้ที่ดิน ยางพารา อายุ ปี เนื้อที่ประมาณ ไร่ ปาล์มน้ำมัน อายุ ปี เนื้อที่ประมาณ ไร่ พื้นที่อื่นๆ (ระบุ) เนื้อที่ประมาณ ไร่ประเภทพื้นที่ ป่าอนุรักษ์ชื่อ เขตรักษาพันธุ์สัตว์ป่าเขาสอยดาว ป่าสงวนแห่งชาติชื่อ พื้นที่อื่นๆ (ระบุ)

ที่ตั้ง ชื่อหมู่บ้าน/ชุมชน หมู่ที่ ตำบล อำเภอ จังหวัด

ค่าพิกัดกลางแปลง

โดยประมาณ(ส่วนภูมิสารสนเทศ)

ในพื้นที่

UTM WGS 84 Easting 189553 m.E.

UTM WGS 84 47 Easting m.E.

ZONE 48 Northing 1462541 m.N.


ZONE 48 Northing m.N.ผลการดำเนินการ ตรวจสอบพื้นที่แล้ว พบว่า..... อยู่ในแปลงพิสูจน์สิทธิ์ 30 มิ.ย. 41 อยู่ระหว่างการดำเนินการตามมาตรา 22 ดำเนินการตามมาตรา 22 แล้ว ไม่อยู่ในแปลงพิสูจน์สิทธิ์ 30 มิ.ย. 41 อยู่ระหว่างการดำเนินการตามมาตรา 25 ดำเนินการตามมาตรา 25 แล้ว

*มาตรา 22 พระราชบัญญัติอุทยานแห่งชาติ พ.ศ.2504


**มาตรา 25 พระราชบัญญัติป่าสงวนแห่งชาติ พ.ศ.2535

ภาพประกอบ (ถ่ายจากพิกัดกลางแปลงหมุนรอบ 4 ทิศ)

เหนือ R20040119N



ใต้ R20040119S



ตะวันออก R20040119E



ตะวันตก R20040119W



ผู้รับผิดชอบ(หน่วยงาน)

ลงชื่อ(ผู้สำรวจ)

ลงชื่อ(ผู้รับผิดชอบพื้นที่)

()

()

ตำแหน่ง

ตำแหน่ง

วันที่

วันที่

วันที่รายงาน --

ครั้งที่รายงาน 01

รหัส R20040120

แบบฟอร์มแสดงผลการดำเนินงานตรวจสอบพื้นที่ปลูกยางพาราและปาล์มน้ำมันในพื้นที่ป่าอนุรักษ์

สำนักบริหารพื้นที่อนุรักษ์ที่ 2 (ศรีราชา)

การใช้ที่ดิน ยางพารา อายุ ปี เนื้อที่ประมาณ ไร่
 ปาล์มน้ำมัน อายุ ปี เนื้อที่ประมาณ ไร่
 พื้นที่อื่นๆ (ระบุ) เนื้อที่ประมาณ ไร่

ประเภทพื้นที่ ป่าอนุรักษ์ชื่อ เขตรักษาพันธุ์สัตว์ป่าเขาสอยดาว
 ป่าสงวนแห่งชาติชื่อ
 พื้นที่อื่นๆ (ระบุ)

ที่ตั้ง ชื่อหมู่บ้าน/ชุมชน หมู่ที่ ตำบล อำเภอ จังหวัด

ค่าพิกัดกลางแปลง โดยประมาณ(ส่วนภูมิสารสนเทศ) ในพื้นที่
UTM WGS 84 Easting 191481 m.E. UTM WGS 84 47 Easting m.E.
ZONE 48 Northing 1462666 m.N. ZONE 48 Northing m.N.

ผลการดำเนินการ ตรวจสอบพื้นที่แล้ว พบว่า.....

อยู่ในแปลงพิสูจน์สิทธิ์ 30 มิ.ย. 41 อยู่ระหว่างการดำเนินการตามมาตรา 22 ดำเนินการตามมาตรา 22 แล้ว
 ไม่อยู่ในแปลงพิสูจน์สิทธิ์ 30 มิ.ย. 41 อยู่ระหว่างการดำเนินการตามมาตรา 25 ดำเนินการตามมาตรา 25 แล้ว

*มาตรา 22 พระราชบัญญัติอุทยานแห่งชาติ พ.ศ.2504

**มาตรา 25 พระราชบัญญัติป่าสงวนแห่งชาติ พ.ศ.2535

ภาพประกอบ (ถ่ายจากพิกัดกลางแปลงหมุนรอบ 4 ทิศ)

เหนือ R20040120N



ใต้ R20040120S



ตะวันออก R20040120E



ตะวันตก R20040120W



ผู้รับผิดชอบ(หน่วยงาน)

ลงชื่อ(ผู้สำรวจ)
()

ลงชื่อ(ผู้รับผิดชอบพื้นที่)
()

ตำแหน่ง

ตำแหน่ง

วันที่

วันที่

แบบฟอร์มแสดงผลการดำเนินงานตรวจสอบพื้นที่ปลูกยางพาราและปาล์มน้ำมันในพื้นที่ป่าอนุรักษ์

สำนักบริหารพื้นที่อนุรักษ์ที่ 2 (ศรีราชา)

การใช้ที่ดิน ยางพารา อายุ ปี เนื้อที่ประมาณ ไร่
 ปาล์มน้ำมัน อายุ ปี เนื้อที่ประมาณ ไร่
 พื้นอื่นๆ (ระบุ) เนื้อที่ประมาณ ไร่

ประเภทพื้นที่ ป่าอนุรักษ์ชื่อ เขตรักษาพันธุ์สัตว์ป่าเขาสอยดาว
 ป่าสงวนแห่งชาติชื่อ
 พื้นอื่นๆ (ระบุ)

ที่ตั้ง ชื่อหมู่บ้าน/ชุมชน หมู่ที่ ตำบล อำเภอ จังหวัด

ค่าพิกัดกลางแปลง โดยประมาณ(ส่วนภูมิสารสนเทศ) ในพื้นที่


UTM WGS 84 Easting 191792 m.E. UTM WGS 84 47 Easting m.E.
 ZONE 48 Northing 1463146 m.N. ZONE 48 Northing m.N.

ผลการดำเนินการ ตรวจสอบพื้นที่แล้ว พบว่า.....

อยู่ในแปลงพิสูจน์สิทธิ์ 30 มิ.ย. 41 อยู่ระหว่างการดำเนินการตามมาตรา 22 ดำเนินการตามมาตรา 22 แล้ว
 ไม่อยู่ในแปลงพิสูจน์สิทธิ์ 30 มิ.ย. 41 อยู่ระหว่างการดำเนินการตามมาตรา 25 ดำเนินการตามมาตรา 25 แล้ว

*มาตรา 22 พระราชบัญญัติอุทยานแห่งชาติ พ.ศ.2504 **มาตรา 25 พระราชบัญญัติป่าสงวนแห่งชาติ พ.ศ.2535

ภาพประกอบ (ถ่ายจากพิกัดกลางแปลงหมุนรอบ 4 ทิศ)



ผู้รับผิดชอบ(หน่วยงาน)

ลงชื่อ(ผู้สำรวจ) ลงชื่อ(ผู้รับผิดชอบพื้นที่)
 () ()
 ตำแหน่ง ตำแหน่ง

วันที่รายงาน □□-□□-□□□□

ครั้งที่รายงาน 01

รหัส R20040123

แบบฟอร์มแสดงผลการดำเนินงานตรวจสอบพื้นที่ปลูกยางพาราและปาล์มน้ำมันในพื้นที่ป่าอนุรักษ์

สำนักบริหารพื้นที่อนุรักษ์ที่ 2 (ศรีราชา)

การใช้ที่ดิน

ยางพารา อายุ ปี เนื้อที่ประมาณ ไร่

ปาล์มน้ำมัน อายุ ปี เนื้อที่ประมาณ ไร่

พื้นที่อื่นๆ (ระบุ) เนื้อที่ประมาณ ไร่

ประเภทพื้นที่

ป่าอนุรักษ์ชื่อ เขตรักษาพันธุ์สัตว์ป่าเขาสอยดาว

ป่าสงวนแห่งชาติชื่อ

พื้นที่อื่นๆ (ระบุ)

ที่ตั้ง ชื่อหมู่บ้าน/ชุมชน หมู่ที่ ตำบล อำเภอ จังหวัด

ค่าพิกัดกลางแปลง โดยประมาณ(ส่วนภูมิสารสนเทศ) ในพื้นที่

UTM WGS 84 Easting 191614 m.E. UTM WGS 84 47 Easting m.E.

ZONE 48 Northing 1463736 m.N. ZONE 48 Northing m.N.





ผลการดำเนินการ ตรวจสอบพื้นที่แล้ว พบว่า.....

อยู่ในแปลงพิสูจน์สิทธิ์ 30 มิ.ย. 41 อยู่ระหว่างการดำเนินการตามมาตรา 22 ดำเนินการตามมาตรา 22 แล้ว

ไม่อยู่ในแปลงพิสูจน์สิทธิ์ 30 มิ.ย. 41 อยู่ระหว่างการดำเนินการตามมาตรา 25 ดำเนินการตามมาตรา 25 แล้ว

*มาตรา 22 พระราชบัญญัติอุทยานแห่งชาติ พ.ศ.2504 **มาตรา 25 พระราชบัญญัติป่าสงวนแห่งชาติ พ.ศ.2535

ภาพประกอบ (ถ่ายจากพิกัดกลางแปลงหมุนรอบ 4 ทิศ)

เหนือ R20040123N	ใต้ R20040123S
	
ตะวันออก R20040123E	ตะวันตก R20040123W
	

ผู้รับผิดชอบ(หน่วยงาน)

ลงชื่อ (ผู้สำรวจ)	ลงชื่อ (ผู้รับผิดชอบพื้นที่)
()	()
ตำแหน่ง	ตำแหน่ง
วันที่	วันที่

แบบฟอร์มแสดงผลการดำเนินงานตรวจสอบพื้นที่ปลูกยางพาราและปาล์มน้ำมันในพื้นที่ป่าอนุรักษ์

สำนักบริหารพื้นที่อนุรักษ์ที่ 2 (ศรีราชา)

การใช้ที่ดิน	<input type="checkbox"/> ยางพารา	อายุ	ปี	เนื้อที่ประมาณ	ไร่
	<input type="checkbox"/> ปาล์มน้ำมัน	อายุ	ปี	เนื้อที่ประมาณ	ไร่
	<input type="checkbox"/> พื้นที่อื่นๆ (ระบุ)			เนื้อที่ประมาณ	ไร่
ประเภทพื้นที่	<input type="checkbox"/> ป่าอนุรักษ์ชื่อ เขตรักษาพันธุ์สัตว์ป่าเขาสอยดาว				
	<input type="checkbox"/> ป่าสงวนแห่งชาติชื่อ				
	<input type="checkbox"/> พื้นที่อื่นๆ (ระบุ)				
ที่ตั้ง	ชื่อหมู่บ้าน/ชุมชน	หมู่ที่	ตำบล	อำเภอ	จังหวัด

ค่าพิกัดกลางแปลง โดยประมาณ(ส่วนภูมิสารสนเทศ) ในพื้นที่





UTM WGS 84	Easting	185427 m.E.	UTM WGS 84	<input type="text"/> 47	Easting	<input type="text"/>	m.E.	
ZONE 48	Northing	1463984 m.N.	ZONE	<input type="text"/>	48	Northing	<input type="text"/>	m.N.

ผลการดำเนินการ ตรวจสอบพื้นที่แล้ว พบว่า.....

<input type="checkbox"/> อยู่ในแปลงพิสูจน์สิทธิ์ 30 มิ.ย. 41	<input type="checkbox"/> อยู่ระหว่างการดำเนินการตามมาตรา 22	<input type="checkbox"/> ดำเนินการตามมาตรา 22 แล้ว
<input type="checkbox"/> ไม่อยู่ในแปลงพิสูจน์สิทธิ์ 30 มิ.ย. 41	<input type="checkbox"/> อยู่ระหว่างการดำเนินการตามมาตรา 25	<input type="checkbox"/> ดำเนินการตามมาตรา 25 แล้ว

*มาตรา 22 พระราชบัญญัติอุทยานแห่งชาติ พ.ศ.2504 **มาตรา 25 พระราชบัญญัติป่าสงวนแห่งชาติ พ.ศ.2535

ภาพประกอบ (ถ่ายจากพิกัดกลางแปลงหมุนรอบ 4 ทิศ)

เหนือ R20040124N	ใต้ R20040124S
	
ตะวันออก R20040124E	ตะวันตก R20040124W
	

ผู้รับผิดชอบ(หน่วยงาน)

ลงชื่อ	(ผู้สำรวจ)	ลงชื่อ	(ผู้รับผิดชอบพื้นที่)
()		()	
ตำแหน่ง		ตำแหน่ง	
วันที่		วันที่	

แบบฟอร์มแสดงผลการดำเนินงานตรวจสอบพื้นที่ปลูกยางพาราและปาล์มน้ำมันในพื้นที่ป่าอนุรักษ์

สำนักบริหารพื้นที่อนุรักษ์ที่ 2 (ศรีราชา)

การใช้ที่ดิน ยางพารา อายุ ปี เนื้อที่ประมาณ ไร่
 ปาล์มน้ำมัน อายุ ปี เนื้อที่ประมาณ ไร่
 พื้นที่อื่นๆ (ระบุ) เนื้อที่ประมาณ ไร่

ประเภทพื้นที่ ป่าอนุรักษ์ชื่อ เขตรักษาพันธุ์สัตว์ป่าเขาสอยดาว
 ป่าสงวนแห่งชาติชื่อ
 พื้นที่อื่นๆ (ระบุ)

ที่ตั้ง ชื่อหมู่บ้าน/ชุมชน หมู่ที่ ตำบล อำเภอ จังหวัด

ค่าพิกัดกลางแปลง โดยประมาณ(ส่วนภูมิสารสนเทศ)

UTM WGS 84 Easting 190194 m.E.

UTM WGS 84 47 Easting m.E.

ZONE 48 Northing 1463858 m.N.

ZONE 48 Northing m.N.

ผลการดำเนินการ ตรวจสอบพื้นที่แล้ว พบว่า.....

อยู่ในแปลงพิสูจน์สิทธิ์ 30 มิ.ย. 41

อยู่ระหว่างการดำเนินการตามมาตรา 22

ดำเนินการตามมาตรา 22 แล้ว

ไม่อยู่ในแปลงพิสูจน์สิทธิ์ 30 มิ.ย. 41

อยู่ระหว่างการดำเนินการตามมาตรา 25

ดำเนินการตามมาตรา 25 แล้ว

*มาตรา 22 พระราชบัญญัติอุทยานแห่งชาติ พ.ศ.2504

**มาตรา 25 พระราชบัญญัติป่าสงวนแห่งชาติ พ.ศ.2535

ภาพประกอบ (ถ่ายจากพิกัดกลางแปลงหมุนรอบ 4 ทิศ)

เหนือ R20040125N



ใต้ R20040125S



ตะวันออก R20040125E



ตะวันตก R20040125W



ผู้รับผิดชอบ(หน่วยงาน)

ลงชื่อ (ผู้สำรวจ)

ลงชื่อ (ผู้รับผิดชอบพื้นที่)

(.....)

(.....)

ตำแหน่ง

ตำแหน่ง

วันที่

วันที่

แบบฟอร์มแสดงผลการดำเนินงานตรวจสอบพื้นที่ปลูกยางพาราและปาล์มน้ำมันในพื้นที่ป่าอนุรักษ์
สำนักบริหารพื้นที่อนุรักษ์ที่ 2 (ศรีราชา)

การใช้ที่ดิน ยางพารา อายุ ปี เนื้อที่ประมาณ ไร่
 ปาล์มน้ำมัน อายุ ปี เนื้อที่ประมาณ ไร่
 พื้นที่อื่นๆ (ระบุ) เนื้อที่ประมาณ ไร่

ประเภทพื้นที่ ป่าอนุรักษ์ชื่อ เขตรักษาพันธุ์สัตว์ป่าเขาสอยดาว
 ป่าสงวนแห่งชาติชื่อ
 พื้นที่อื่นๆ (ระบุ)

ที่ตั้ง ชื่อหมู่บ้าน/ชุมชน หมู่ที่ ตำบล อำเภอ จังหวัด

ค่าพิกัดกลางแปลง โดยประมาณ(ส่วนภูมิสารสนเทศ) ในพื้นที่

UTM WGS 84 Easting 192463 m.E. UTM WGS 84 47 Easting m.E.
 ZONE 48 Northing 1463951 m.N. ZONE 48 Northing m.N.

ผลการดำเนินการ ตรวจสอบพื้นที่แล้ว พบว่า.....

อยู่ในแปลงพิสูจน์สิทธิ์ 30 มิ.ย. 41 อยู่ระหว่างการดำเนินการตามมาตรา 22 ดำเนินการตามมาตรา 22 แล้ว
 ไม่อยู่ในแปลงพิสูจน์สิทธิ์ 30 มิ.ย. 41 อยู่ระหว่างการดำเนินการตามมาตรา 25 ดำเนินการตามมาตรา 25 แล้ว

*มาตรา 22 พระราชบัญญัติอุทยานแห่งชาติ พ.ศ.2504 **มาตรา 25 พระราชบัญญัติป่าสงวนแห่งชาติ พ.ศ.2535

ภาพประกอบ (ถ่ายจากพิกัดกลางแปลงหมุนรอบ 4 ทิศ)

เหนือ R20040126N



ใต้ R20040126S



ตะวันออก R20040126E



ตะวันตก R20040126W



ผู้รับผิดชอบ(หน่วยงาน)

ลงชื่อ(ผู้สำรวจ)

()

ตำแหน่ง

วันที่

ลงชื่อ(ผู้รับผิดชอบพื้นที่)

()

ตำแหน่ง

วันที่

แบบฟอร์มแสดงผลการดำเนินงานตรวจสอบพื้นที่ปลูกยางพาราและปาล์มน้ำมันในพื้นที่ป่าอนุรักษ์

สำนักบริหารพื้นที่อนุรักษ์ที่ 2 (ศรีราชา)

การใช้ที่ดิน ยางพารา อายุ ปี เนื้อที่ประมาณ ไร่
 ปาล์มน้ำมัน อายุ ปี เนื้อที่ประมาณ ไร่
 พื้นที่อื่นๆ (ระบุ) เนื้อที่ประมาณ ไร่

ประเภทพื้นที่ ป่าอนุรักษ์ชื่อ เขตรักษาพันธุ์สัตว์ป่าเขาสอยดาว
 ป่าสงวนแห่งชาติชื่อ
 พื้นที่อื่นๆ (ระบุ)

ที่ตั้ง ชื่อหมู่บ้าน/ชุมชน หมู่ที่ ตำบล อำเภอ จังหวัด

ค่าพิกัดกลางแปลง โดยประมาณ(ส่วนภูมิสารสนเทศ) ในพื้นที่

UTM WGS 84 Easting 190143 m.E. UTM WGS 84 47 Easting m.E.
 ZONE 48 Northing 1464118 m.N. ZONE 48 Northing m.N.

ผลการดำเนินการ ตรวจสอบพื้นที่แล้ว พบว่า.....

อยู่ในแปลงพิสูจน์สิทธิ์ 30 มิ.ย. 41 อยู่ระหว่างการดำเนินการตามมาตรา 22 ดำเนินการตามมาตรา 22 แล้ว
 ไม่อยู่ในแปลงพิสูจน์สิทธิ์ 30 มิ.ย. 41 อยู่ระหว่างการดำเนินการตามมาตรา 25 ดำเนินการตามมาตรา 25 แล้ว

*มาตรา 22 พระราชบัญญัติอุทยานแห่งชาติ พ.ศ.2504 **มาตรา 25 พระราชบัญญัติป่าสงวนแห่งชาติ พ.ศ.2535

ภาพประกอบ (ถ่ายจากพิกัดกลางแปลงหมุนรอบ 4 ทิศ)

เหนือ R20040127N



ใต้ R20040127S



ตะวันออก R20040127E



ตะวันตก R20040127W



ผู้รับผิดชอบ(หน่วยงาน)

ลงชื่อ(ผู้สำรวจ)

ลงชื่อ(ผู้รับผิดชอบพื้นที่)

()

()

ตำแหน่ง

ตำแหน่ง

วันที่

วันที่

แบบฟอร์มแสดงผลการดำเนินงานตรวจสอบพื้นที่ปลูกยางพาราและปาล์มน้ำมันในพื้นที่ป่าอนุรักษ์
สำนักบริหารพื้นที่อนุรักษ์ที่ 2 (ศรีราชา)

การใช้ที่ดิน ยางพารา อายุ ปี เนื้อที่ประมาณ ไร่
 ปาล์มน้ำมัน อายุ ปี เนื้อที่ประมาณ ไร่
 พื้นที่อื่นๆ (ระบุ) เนื้อที่ประมาณ ไร่

ประเภทพื้นที่ ป่าอนุรักษ์ชื่อ เขตรักษาพันธุ์สัตว์ป่าเขาฮอยดาว
 ป่าสงวนแห่งชาติชื่อ
 พื้นที่อื่นๆ (ระบุ)

ที่ตั้ง ชื่อหมู่บ้าน/ชุมชน หมู่ที่ ตำบล อำเภอ จังหวัด

ค่าพิกัดกลางแปลง โดยประมาณ(ส่วนภูมิสารสนเทศ) ในพื้นที่
UTM WGS 84 Easting 191895 m.E. UTM WGS 84 47 Easting m.E.
ZONE 48 Northing 1464317 m.N. ZONE 48 Northing m.N.

ผลการดำเนินการ ตรวจสอบพื้นที่แล้ว พบว่า.....

อยู่ในแปลงพิสูจน์สิทธิ์ 30 มิ.ย. 41 อยู่ระหว่างการดำเนินการตามมาตรา 22 ดำเนินการตามมาตรา 22 แล้ว
 ไม่อยู่ในแปลงพิสูจน์สิทธิ์ 30 มิ.ย. 41 อยู่ระหว่างการดำเนินการตามมาตรา 25 ดำเนินการตามมาตรา 25 แล้ว

*มาตรา 22 พระราชบัญญัติอุทยานแห่งชาติ พ.ศ.2504

**มาตรา 25 พระราชบัญญัติป่าสงวนแห่งชาติ พ.ศ.2535

ภาพประกอบ (ถ่ายจากพิกัดกลางแปลงหมุนรอบ 4 ทิศ)

เหนือ R20040128N



ใต้ R20040128S



ตะวันออก R20040128E



ตะวันตก R20040128W



ผู้รับผิดชอบ(หน่วยงาน)

ลงชื่อ(ผู้สำรวจ)
()

ตำแหน่ง

วันที่

ลงชื่อ(ผู้รับผิดชอบพื้นที่)
()

ตำแหน่ง

วันที่

แบบฟอร์มแสดงผลการดำเนินงานตรวจสอบพื้นที่ปลูกลายพาราและปาล์มน้ำมันในพื้นที่ป่าอนุรักษ์

สำนักบริหารพื้นที่อนุรักษ์ที่ 2 (ศรีราชา)

การใช้ที่ดิน ยางพารา อายุ ปี เนื้อที่ประมาณ ไร่
 ปาล์มน้ำมัน อายุ ปี เนื้อที่ประมาณ ไร่
 พื้นที่อื่นๆ (ระบุ) เนื้อที่ประมาณ ไร่

ประเภทพื้นที่ ป่าอนุรักษ์ชื่อ เขตรักษาพันธุ์สัตว์ป่าเขาสอยดาว
 ป่าสงวนแห่งชาติชื่อ
 พื้นที่อื่นๆ (ระบุ)

ที่ตั้ง ชื่อหมู่บ้าน/ชุมชน หมู่ที่ ตำบล อำเภอ จังหวัด


ค่าพิกัดกลางแปลง โดยประมาณ(ส่วนภูมิสารสนเทศ) ในพื้นที่
UTM WGS 84 Easting 191393 m.E. UTM WGS 84 47 Easting m.E.
ZONE 48 Northing 1464461 m.N. ZONE 48 Northing m.N.

ผลการดำเนินการ ตรวจสอบพื้นที่แล้ว พบว่า.....

อยู่ในแปลงพิสูจน์สิทธิ์ 30 มิ.ย. 41 อยู่ระหว่างการดำเนินการตามมาตรา 22 ดำเนินการตามมาตรา 22 แล้ว
 ไม่อยู่ในแปลงพิสูจน์สิทธิ์ 30 มิ.ย. 41 อยู่ระหว่างการดำเนินการตามมาตรา 25 ดำเนินการตามมาตรา 25 แล้ว

*มาตรา 22 พระราชบัญญัติอุทยานแห่งชาติ พ.ศ.2504 **มาตรา 25 พระราชบัญญัติป่าสงวนแห่งชาติ พ.ศ.2535

ภาพประกอบ (ถ่ายจากพิกัดกลางแปลงหมุนรอบ 4 ทิศ)



ผู้รับผิดชอบ(หน่วยงาน)
ลงชื่อ(ผู้สำรวจ) ลงชื่อ(ผู้รับผิดชอบพื้นที่)
() ()
ตำแหน่ง ตำแหน่ง
วันที่ วันที่

วันที่รายงาน --

ครั้งที่รายงาน 01

รหัส R20040130

แบบฟอร์มแสดงผลการดำเนินงานตรวจสอบพื้นที่ปลูกยางพาราและปาล์มน้ำมันในพื้นที่ป่าอนุรักษ์
สำนักบริหารพื้นที่อนุรักษ์ที่ 2 (ศรีราชา)

การใช้ที่ดิน ยางพารา อายุ ปี เนื้อที่ประมาณ ไร่

ปาล์มน้ำมัน อายุ ปี เนื้อที่ประมาณ ไร่

พื้นที่อื่นๆ (ระบุ) เนื้อที่ประมาณ ไร่

ประเภทพื้นที่ ป่าอนุรักษ์ชื่อ เขตรักษาพันธุ์สัตว์ป่าเขาสอยดาว

ป่าสงวนแห่งชาติชื่อ

พื้นที่อื่นๆ (ระบุ)

ที่ตั้ง ชื่อหมู่บ้าน/ชุมชน หมู่ที่ ตำบล อำเภอ จังหวัด

ค่าพิกัดกลางแปลง โดยประมาณ(ส่วนภูมิสารสนเทศ) ในพื้นที่

UTM WGS 84 Easting 185521 m.E. UTM WGS 84 47 Easting m.E.

ZONE 48 Northing 1464643 m.N. ZONE 48 Northing m.N.

ผลการดำเนินการ ตรวจสอบพื้นที่แล้ว พบว่า.....

อยู่ในแปลงพิสูจน์สิทธิ์ 30 มิ.ย. 41

อยู่ระหว่างการดำเนินการตามมาตรา 22

ดำเนินการตามมาตรา 22 แล้ว

ไม่อยู่ในแปลงพิสูจน์สิทธิ์ 30 มิ.ย. 41

อยู่ระหว่างการดำเนินการตามมาตรา 25

ดำเนินการตามมาตรา 25 แล้ว

*มาตรา 22 พระราชบัญญัติอุทยานแห่งชาติ พ.ศ.2504

**มาตรา 25 พระราชบัญญัติป่าสงวนแห่งชาติ พ.ศ.2535

ภาพประกอบ (ถ่ายจากพิกัดกลางแปลงหมุนรอบ 4 ทิศ)

เหนือ R20040130N



ใต้ R20040130S



ตะวันออก R20040130E



ตะวันตก R20040130W



ผู้รับผิดชอบ(หน่วยงาน)

ลงชื่อ(ผู้สำรวจ)

ลงชื่อ(ผู้รับผิดชอบพื้นที่)

()

()

ตำแหน่ง

ตำแหน่ง

วันที่

วันที่

แบบฟอร์มแสดงผลการดำเนินงานตรวจสอบพื้นที่ปลูกยางพาราและปาล์มน้ำมันในพื้นที่ป่าอนุรักษ์

สำนักบริหารพื้นที่อนุรักษ์ที่ 2 (ศรีราชา)

การใช้ที่ดิน ยางพารา อายุ ปี เนื้อที่ประมาณ ไร่
 ปาล์มน้ำมัน อายุ ปี เนื้อที่ประมาณ ไร่
 พื้นที่อื่นๆ (ระบุ) เนื้อที่ประมาณ ไร่

ประเภทพื้นที่ ป่าอนุรักษ์ชื่อ เขตรักษาพันธุ์สัตว์ป่าเขาสอยดาว
 ป่าสงวนแห่งชาติชื่อ
 พื้นที่อื่นๆ (ระบุ)

ที่ตั้ง ชื่อหมู่บ้าน/ชุมชน หมู่ที่ ตำบล อำเภอ จังหวัด

ค่าพิกัดกลางแปลง โดยประมาณ(ส่วนภูมิสารสนเทศ) ในพื้นที่

UTM WGS 84 Easting 191537 m.E. UTM WGS 84 47 Easting m.E.
 ZONE 48 Northing 1464524 m.N. ZONE 48 Northing m.N.

ผลการดำเนินการ ตรวจสอบพื้นที่แล้ว พบว่า.....

อยู่ในแปลงพิสูจน์สิทธิ์ 30 มิ.ย. 41 อยู่ระหว่างการดำเนินการตามมาตรา 22 ดำเนินการตามมาตรา 22 แล้ว
 ไม่อยู่ในแปลงพิสูจน์สิทธิ์ 30 มิ.ย. 41 อยู่ระหว่างการดำเนินการตามมาตรา 25 ดำเนินการตามมาตรา 25 แล้ว

*มาตรา 22 พระราชบัญญัติอุทยานแห่งชาติ พ.ศ.2504 **มาตรา 25 พระราชบัญญัติป่าสงวนแห่งชาติ พ.ศ.2535

ภาพประกอบ (ถ่ายจากพิกัดกลางแปลงหมุนรอบ 4 ทิศ)

เหนือ R20040131N



ใต้ R20040131S



ตะวันออก R20040131E



ตะวันตก R20040131W



ผู้รับผิดชอบ(หน่วยงาน)

ลงชื่อ (ผู้สำรวจ)
()

ลงชื่อ (ผู้รับผิดชอบพื้นที่)
()

ตำแหน่ง

ตำแหน่ง

วันที่

วันที่

แบบฟอร์มแสดงผลการดำเนินงานตรวจสอบพื้นที่ปลูกยางพาราและปาล์มน้ำมันในพื้นที่ป่าอนุรักษ์

สำนักบริหารพื้นที่อนุรักษ์ที่ 2 (ศรีราชา)

การใช้ที่ดิน ยางพารา อายุ ปี เนื้อที่ประมาณ ไร่
 ปาล์มน้ำมัน อายุ ปี เนื้อที่ประมาณ ไร่
 พื้นที่อื่นๆ (ระบุ) เนื้อที่ประมาณ ไร่

ประเภทพื้นที่ ป่าอนุรักษ์ชื่อ เขตรักษาพันธุ์สัตว์ป่าเขาสอยดาว
 ป่าสงวนแห่งชาติชื่อ
 พื้นที่อื่นๆ (ระบุ)

ที่ตั้ง ชื่อหมู่บ้าน/ชุมชน หมู่ที่ ตำบล อำเภอ จังหวัด

ค่าพิกัดกลางแปลง โดยประมาณ(ส่วนภูมิสารสนเทศ) ในพื้นที่

UTM WGS 84 Easting	190883 m.E.	UTM WGS 84	<input type="checkbox"/> 47 Easting	<input type="checkbox"/> <input type="checkbox"/> <input type="checkbox"/> <input type="checkbox"/> <input type="checkbox"/> <input type="checkbox"/> m.E.
ZONE 48 Northing	1464652 m.N.	ZONE	<input type="checkbox"/> 48 Northing	<input type="checkbox"/> <input type="checkbox"/> <input type="checkbox"/> <input type="checkbox"/> <input type="checkbox"/> <input type="checkbox"/> m.N.

ผลการดำเนินการ ตรวจสอบพื้นที่แล้ว พบว่า.....

<input type="checkbox"/> อยู่ในแปลงพิสูจน์สิทธิ์ 30 มิ.ย. 41	<input type="checkbox"/> อยู่ระหว่างการดำเนินการตามมาตรา 22	<input type="checkbox"/> ดำเนินการตามมาตรา 22 แล้ว
<input type="checkbox"/> ไม่อยู่ในแปลงพิสูจน์สิทธิ์ 30 มิ.ย. 41	<input type="checkbox"/> อยู่ระหว่างการดำเนินการตามมาตรา 25	<input type="checkbox"/> ดำเนินการตามมาตรา 25 แล้ว

*มาตรา 22 พระราชบัญญัติอุทยานแห่งชาติ พ.ศ.2504 **มาตรา 25 พระราชบัญญัติป่าสงวนแห่งชาติ พ.ศ.2535

ภาพประกอบ (ถ่ายจากพิกัดกลางแปลงหมุนรอบ 4 ทิศ)

เหนือ R20040132N



ใต้ R20040132S



ตะวันออก R20040132E



ตะวันตก R20040132W



ผู้รับผิดชอบ(หน่วยงาน)

ลงชื่อ(ผู้สำรวจ)

()

ตำแหน่ง

วันที่

ลงชื่อ(ผู้รับผิดชอบพื้นที่)

()

ตำแหน่ง

วันที่

แบบฟอร์มแสดงผลการดำเนินงานตรวจสอบพื้นที่ปลูกยางพาราและปาล์มน้ำมันในพื้นที่ป่าอนุรักษ์
สำนักบริหารพื้นที่อนุรักษ์ที่ 2 (ศรีราชา)

การใช้ที่ดิน ยางพารา อายุ ปี เนื้อที่ประมาณ ไร่
 ปาล์มน้ำมัน อายุ ปี เนื้อที่ประมาณ ไร่
 พื้นที่อื่นๆ (ระบุ) เนื้อที่ประมาณ ไร่
ประเภทพื้นที่ ป่าอนุรักษ์ชื่อ เขตรักษาพันธุ์สัตว์ป่าเขาสอยดาว
 ป่าสงวนแห่งชาติชื่อ
 พื้นที่อื่นๆ (ระบุ)
ที่ตั้ง ชื่อหมู่บ้าน/ชุมชน หมู่ที่ ตำบล อำเภอ จังหวัด

ค่าพิกัดกลางแปลง โดยประมาณ(ส่วนภูมิสารสนเทศ) ในพื้นที่
UTM WGS 84 Easting 189267 m.E. UTM WGS 84 47 Easting m.E.
ZONE 48 Northing 1465997 m.N. ZONE 48 Northing m.N.

ผลการดำเนินการ ตรวจสอบพื้นที่แล้ว พบว่า.....
 อยู่ในแปลงพิสูจน์สิทธิ์ 30 มิ.ย. 41 อยู่ระหว่างการดำเนินการตามมาตรา 22 ดำเนินการตามมาตรา 22 แล้ว
 ไม่อยู่ในแปลงพิสูจน์สิทธิ์ 30 มิ.ย. 41 อยู่ระหว่างการดำเนินการตามมาตรา 25 ดำเนินการตามมาตรา 25 แล้ว
*มาตรา 22 พระราชบัญญัติอุทยานแห่งชาติ พ.ศ.2504 **มาตรา 25 พระราชบัญญัติป่าสงวนแห่งชาติ พ.ศ.2535

ภาพประกอบ (ถ่ายจากพิกัดกลางแปลงหมุนรอบ 4 ทิศ)

เหนือ R20040133N



ใต้ R20040133S



ตะวันออก R20040133E



ตะวันตก R20040133W



ผู้รับผิดชอบ(หน่วยงาน)
ลงชื่อ(ผู้สำรวจ) ลงชื่อ(ผู้รับผิดชอบพื้นที่)
() ()
ตำแหน่ง ตำแหน่ง
วันที่ วันที่

แบบฟอร์มแสดงผลการดำเนินงานตรวจสอบพื้นที่ปลูกยางพาราและปาล์มน้ำมันในพื้นที่ป่าอนุรักษ์

สำนักบริหารพื้นที่อนุรักษ์ที่ 2 (ศรีราชา)

การใช้ที่ดิน ยางพารา อายุ ปี เนื้อที่ประมาณ ไร่
 ปาล์มน้ำมัน อายุ ปี เนื้อที่ประมาณ ไร่
 พื้นที่อื่นๆ (ระบุ) เนื้อที่ประมาณ ไร่

ประเภทพื้นที่ ป่าอนุรักษ์ชื่อ เขตรักษาพันธุ์สัตว์ป่าเขาซอยดาว
 ป่าสงวนแห่งชาติชื่อ
 พื้นที่อื่นๆ (ระบุ)

ที่ตั้ง ชื่อหมู่บ้าน/ชุมชน หมู่ที่ ตำบล อำเภอ จังหวัด

ค่าพิกัดกลางแปลง โดยประมาณ(ส่วนภูมิสารสนเทศ) ในพื้นที่

UTM WGS 84	Easting	190385 m.E.	UTM WGS 84	<input type="text"/> 47 Easting	<input type="text"/> <input type="text"/> <input type="text"/> <input type="text"/> <input type="text"/> <input type="text"/> m.E.
ZONE 48	Northing	1464916 m.N.	ZONE	<input type="text"/> 48 Northing	<input type="text"/> <input type="text"/> <input type="text"/> <input type="text"/> <input type="text"/> <input type="text"/> m.N.

ผลการดำเนินการ ตรวจสอบพื้นที่แล้ว พบว่า.....

<input type="checkbox"/> อยู่ในแปลงพิสูจน์สิทธิ์ 30 มิ.ย. 41	<input type="checkbox"/> อยู่ระหว่างการดำเนินการตามมาตรา 22	<input type="checkbox"/> ดำเนินการตามมาตรา 22 แล้ว
<input type="checkbox"/> ไม่อยู่ในแปลงพิสูจน์สิทธิ์ 30 มิ.ย. 41	<input type="checkbox"/> อยู่ระหว่างการดำเนินการตามมาตรา 25	<input type="checkbox"/> ดำเนินการตามมาตรา 25 แล้ว

*มาตรา 22 พระราชบัญญัติอุทยานแห่งชาติ พ.ศ.2504 **มาตรา 25 พระราชบัญญัติป่าสงวนแห่งชาติ พ.ศ.2535

ภาพประกอบ (ถ่ายจากพิกัดกลางแปลงหมุนรอบ 4 ทิศ)

เหนือ R20040134N



ใต้ R20040134S



ตะวันออก R20040134E



ตะวันตก R20040134W



ผู้รับผิดชอบ(หน่วยงาน)

ลงชื่อ(ผู้สำรวจ)

()

ตำแหน่ง

วันที่

ลงชื่อ(ผู้รับผิดชอบพื้นที่)

()

ตำแหน่ง

วันที่

แบบฟอร์มแสดงผลการดำเนินงานตรวจสอบพื้นที่ปลูกยางพาราและปาล์มน้ำมันในพื้นที่ป่าอนุรักษ์
สำนักบริหารพื้นที่อนุรักษ์ที่ 2 (ศรีราชา)

การใช้ที่ดิน

ยางพารา อายุ ปี เนื้อที่ประมาณ ไร่

ปาล์มน้ำมัน อายุ ปี เนื้อที่ประมาณ ไร่

พื้นที่อื่นๆ (ระบุ) เนื้อที่ประมาณ ไร่

ประเภทพื้นที่

ป่าอนุรักษ์ชื่อ เขตรักษาพันธุ์สัตว์ป่าเขาสอยดาว

ป่าสงวนแห่งชาติชื่อ

พื้นที่อื่นๆ (ระบุ)

ที่ตั้ง ชื่อหมู่บ้าน/ชุมชน หมู่ที่ ตำบล อำเภอ จังหวัด

ค่าพิกัดกลางแปลง โดยประมาณ(ส่วนภูมิสารสนเทศ) ในพื้นที่

UTM WGS 84 Easting 192902 m.E. UTM WGS 84 47 Easting m.E.

ZONE 48 Northing 1464902 m.N. ZONE 48 Northing m.N.

ผลการดำเนินการ ตรวจสอบพื้นที่แล้ว พบว่า.....

อยู่ในแปลงพิสูจน์สิทธิ์ 30 มิ.ย. 41 อยู่ระหว่างการดำเนินการตามมาตรา 22 ดำเนินการตามมาตรา 22 แล้ว

ไม่อยู่ในแปลงพิสูจน์สิทธิ์ 30 มิ.ย. 41 อยู่ระหว่างการดำเนินการตามมาตรา 25 ดำเนินการตามมาตรา 25 แล้ว

*มาตรา 22 พระราชบัญญัติอุทยานแห่งชาติ พ.ศ.2504 **มาตรา 25 พระราชบัญญัติป่าสงวนแห่งชาติ พ.ศ.2535

ภาพประกอบ (ถ่ายจากพิกัดกลางแปลงหมุนรอบ 4 ทิศ)

เหนือ R20040136N



ใต้ R20040136S



ตะวันออก R20040136E



ตะวันตก R20040136W



ผู้รับผิดชอบ(หน่วยงาน)

ลงชื่อ(ผู้สำรวจ)

ลงชื่อ(ผู้รับผิดชอบพื้นที่)

()

()

ตำแหน่ง

ตำแหน่ง

วันที่

วันที่

แบบฟอร์มแสดงผลการดำเนินงานตรวจสอบพื้นที่ปลุกยางพาราและปาล์มน้ำมันในพื้นที่ป่าอนุรักษ์

สำนักบริหารพื้นที่อนุรักษ์ที่ 2 (ศรีราชา)

การใช้ที่ดิน ยางพารา อายุ ปี เนื้อที่ประมาณ ไร่ ปาล์มน้ำมัน อายุ ปี เนื้อที่ประมาณ ไร่ พื้นที่อื่นๆ (ระบุ) เนื้อที่ประมาณ ไร่ประเภทพื้นที่ ป่าอนุรักษ์ชื่อ เขตรักษาพันธุ์สัตว์ป่าเขาสอยดาว ป่าสงวนแห่งชาติชื่อ พื้นที่อื่นๆ (ระบุ)

ที่ตั้ง ชื่อหมู่บ้าน/ชุมชน หมู่ที่ ตำบล อำเภอ จังหวัด

ค่าพิกัดกลางแปลง โดยประมาณ(ส่วนภูมิสารสนเทศ) ในพื้นที่
UTM WGS 84 Easting 185929 m.E. UTM WGS 84 47 Easting m.E.ZONE 48 Northing 1465097 m.N. ZONE 48 Northing m.N.ผลการดำเนินการ ตรวจสอบพื้นที่แล้ว พบว่า..... อยู่ในแปลงพิสูจน์สิทธิ์ 30 มิ.ย. 41 อยู่ระหว่างการดำเนินการตามมาตรา 22 ดำเนินการตามมาตรา 22 แล้ว ไม่อยู่ในแปลงพิสูจน์สิทธิ์ 30 มิ.ย. 41 อยู่ระหว่างการดำเนินการตามมาตรา 25 ดำเนินการตามมาตรา 25 แล้ว

*มาตรา 22 พระราชบัญญัติอุทยานแห่งชาติ พ.ศ.2504

**มาตรา 25 พระราชบัญญัติป่าสงวนแห่งชาติ พ.ศ.2535

ภาพประกอบ (ถ่ายจากพิกัดกลางแปลงหมุนรอบ 4 ทิศ)

เหนือ R20040137N




ใต้ R20040137S



ตะวันออก R20040137E



ตะวันตก R20040137W



ผู้รับผิดชอบ(หน่วยงาน)

ลงชื่อ(ผู้สำรวจ)

ลงชื่อ(ผู้รับผิดชอบพื้นที่)

()

()

ตำแหน่ง

ตำแหน่ง

วันที่

วันที่

แบบฟอร์มแสดงผลการดำเนินงานตรวจสอบพื้นที่ปลุกยางพาราและปาล์มน้ำมันในพื้นที่ป่าอนุรักษ์
สำนักบริหารพื้นที่อนุรักษ์ที่ 2 (ศรีราชา)

การใช้ที่ดิน ยางพารา อายุ ปี เนื้อที่ประมาณ ไร่

ปาล์มน้ำมัน อายุ ปี เนื้อที่ประมาณ ไร่

พื้นที่อื่นๆ (ระบุ) เนื้อที่ประมาณ ไร่

ประเภทพื้นที่ ป่าอนุรักษ์ชื่อ เขตรักษาพันธุ์สัตว์ป่าเขาสอยดาว

ป่าสงวนแห่งชาติชื่อ

พื้นที่อื่นๆ (ระบุ)

ที่ตั้ง ชื่อหมู่บ้าน/ชุมชน หมู่ที่ ตำบล อำเภอ จังหวัด

ค่าพิกัดกลางแปลง โดยประมาณ(ส่วนภูมิสารสนเทศ) ในพื้นที่
UTM WGS 84 Easting 190888 m.E. UTM WGS 84 47 Easting m.E.
ZONE 48 Northing 1464938 m.N. ZONE 48 Northing m.N.

ผลการดำเนินการ ตรวจสอบพื้นที่แล้ว พบว่า.....

อยู่ในแปลงพิสูจน์สิทธิ์ 30 มิ.ย. 41 อยู่ระหว่างการดำเนินการตามมาตรา 22 ดำเนินการตามมาตรา 22 แล้ว

ไม่อยู่ในแปลงพิสูจน์สิทธิ์ 30 มิ.ย. 41 อยู่ระหว่างการดำเนินการตามมาตรา 25 ดำเนินการตามมาตรา 25 แล้ว

*มาตรา 22 พระราชบัญญัติอุทยานแห่งชาติ พ.ศ.2504

**มาตรา 25 พระราชบัญญัติป่าสงวนแห่งชาติ พ.ศ.2535

ภาพประกอบ (ถ่ายจากพิกัดกลางแปลงหมุนรอบ 4 ทิศ)

เหนือ R20040138N



ใต้ R20040138S



ตะวันออก R20040138E



ตะวันตก R20040138W



ผู้รับผิดชอบ(หน่วยงาน)

ลงชื่อ(ผู้สำรวจ)

ลงชื่อ(ผู้รับผิดชอบพื้นที่)

()

()

ตำแหน่ง

ตำแหน่ง

วันที่

วันที่

วันที่รายงาน □□-□□-□□□□

ครั้งที่รายงาน 01

รหัส R20040139

แบบฟอร์มแสดงผลการดำเนินงานตรวจสอบพื้นที่ปลูกยางพาราและปาล์มน้ำมันในพื้นที่ป่าอนุรักษ์

สำนักบริหารพื้นที่อนุรักษ์ที่ 2 (ศรีราชา)

การใช้ที่ดิน ยางพารา อายุ ปี เนื้อที่ประมาณ ไร่
 ปาล์มน้ำมัน อายุ ปี เนื้อที่ประมาณ ไร่
 พื้นที่อื่นๆ (ระบุ) เนื้อที่ประมาณ ไร่

ประเภทพื้นที่ ป่าอนุรักษ์ชื่อ เขตรักษาพันธุ์สัตว์ป่าเขาสะอาด
 ป่าสงวนแห่งชาติชื่อ
 พื้นที่อื่นๆ (ระบุ)

ที่ตั้ง ชื่อหมู่บ้าน/ชุมชน หมู่ที่ ตำบล อำเภอ จังหวัด

ค่าพิกัดกลางแปลง โดยประมาณ(ส่วนภูมิสารสนเทศ) ในพื้นที่


UTM WGS 84 Easting 191485 m.E. UTM WGS 84 47 Easting m.E.
 ZONE 48 Northing 1464964 m.N. ZONE 48 Northing m.N.

ผลการดำเนินการ ตรวจสอบพื้นที่แล้ว พบว่า.....

<input type="checkbox"/> อยู่ในแปลงพิสูจน์สิทธิ์ 30 มิ.ย. 41	<input type="checkbox"/> อยู่ระหว่างการดำเนินการตามมาตรา 22	<input type="checkbox"/> ดำเนินการตามมาตรา 22 แล้ว
<input type="checkbox"/> ไม่อยู่ในแปลงพิสูจน์สิทธิ์ 30 มิ.ย. 41	<input type="checkbox"/> อยู่ระหว่างการดำเนินการตามมาตรา 25	<input type="checkbox"/> ดำเนินการตามมาตรา 25 แล้ว

*มาตรา 22 พระราชบัญญัติอุทยานแห่งชาติ พ.ศ.2504 **มาตรา 25 พระราชบัญญัติป่าสงวนแห่งชาติ พ.ศ.2535

ภาพประกอบ (ถ่ายจากพิกัดกลางแปลงหมุนรอบ 4 ทิศ)



ผู้รับผิดชอบ(หน่วยงาน)

ลงชื่อ (ผู้สำรวจ)	ลงชื่อ (ผู้รับผิดชอบพื้นที่)
()	()
ตำแหน่ง	ตำแหน่ง
วันที่	วันที่

วันที่รายงาน --

ครั้งที่รายงาน 01

รหัส R20040141

แบบฟอร์มแสดงผลการดำเนินงานตรวจสอบพื้นที่ปลูกยางพาราและปาล์มน้ำมันในพื้นที่ป่าอนุรักษ์

สำนักบริหารพื้นที่อนุรักษ์ที่ 2 (ศรีราชา)

การใช้ที่ดิน ยางพารา อายุ ปี เนื้อที่ประมาณ ไร่
 ปาล์มน้ำมัน อายุ ปี เนื้อที่ประมาณ ไร่
 พื้นที่อื่นๆ (ระบุ) เนื้อที่ประมาณ ไร่

ประเภทพื้นที่ ป่าอนุรักษ์ชื่อ เขตรักษาพันธุ์สัตว์ป่าเขาสอยดาว
 ป่าสงวนแห่งชาติชื่อ
 พื้นที่อื่นๆ (ระบุ)

ที่ตั้ง ชื่อหมู่บ้าน/ชุมชน หมู่ที่ ตำบล อำเภอ จังหวัด

ค่าพิกัดกลางแปลง โดยประมาณ(ส่วนภูมิสารสนเทศ) ในพื้นที่

UTM WGS 84 Easting 193886 m.E. UTM WGS 84 47 Easting m.E.

ZONE 48 Northing 1465105 m.N. ZONE 48 Northing m.N.

ผลการดำเนินการ ตรวจสอบพื้นที่แล้ว พบว่า.....
 อยู่ในแปลงพิสูจน์สิทธิ์ 30 มิ.ย. 41 อยู่ระหว่างการดำเนินการตามมาตรา 22 ดำเนินการตามมาตรา 22 แล้ว
 ไม่อยู่ในแปลงพิสูจน์สิทธิ์ 30 มิ.ย. 41 อยู่ระหว่างการดำเนินการตามมาตรา 25 ดำเนินการตามมาตรา 25 แล้ว

*มาตรา 22 พระราชบัญญัติอุทยานแห่งชาติ พ.ศ.2504

**มาตรา 25 พระราชบัญญัติป่าสงวนแห่งชาติ พ.ศ.2535

ภาพประกอบ (ถ่ายจากพิกัดกลางแปลงหมุนรอบ 4 ทิศ)

เหนือ R20040141N



ใต้ R20040141S



ตะวันออก R20040141E



ตะวันตก R20040141W



ผู้รับผิดชอบ(หน่วยงาน)

ลงชื่อ(ผู้สำรวจ)

()

ตำแหน่ง

วันที่

ลงชื่อ(ผู้รับผิดชอบพื้นที่)

()

ตำแหน่ง

วันที่


แบบฟอร์มแสดงผลการดำเนินงานตรวจสอบพื้นที่ปลูกยางพาราและปาล์มน้ำมันในพื้นที่ป่าอนุรักษ์
สำนักบริหารพื้นที่อนุรักษ์ที่ 2 (ศรีราชา)

การใช้ที่ดิน ยางพารา อายุ ปี เนื้อที่ประมาณ ไร่
 ปาล์มน้ำมัน อายุ ปี เนื้อที่ประมาณ ไร่
 พื้นที่อื่นๆ (ระบุ) เนื้อที่ประมาณ ไร่
ประเภทพื้นที่ ป่าอนุรักษ์ชื่อ เขตรักษาพันธุ์สัตว์ป่าเขาสอยดาว
 ป่าสงวนแห่งชาติชื่อ
 พื้นที่อื่นๆ (ระบุ)
ที่ตั้ง ชื่อหมู่บ้าน/ชุมชน หมู่ที่ ตำบล อำเภอ จังหวัด

ค่าพิกัดกลางแปลง โดยประมาณ(ส่วนภูมิสารสนเทศ) ในพื้นที่
UTM WGS 84 Easting 191011 m.E. UTM WGS 84 47 Easting m.E.
ZONE 48 Northing 1465231 m.N. ZONE 48 Northing m.N.

ผลการดำเนินการ ตรวจสอบพื้นที่แล้ว พบว่า.....
 อยู่ในแปลงพิสูจน์สิทธิ์ 30 มิ.ย. 41 อยู่ระหว่างการดำเนินการตามมาตรา 22 ดำเนินการตามมาตรา 22 แล้ว
 ไม่อยู่ในแปลงพิสูจน์สิทธิ์ 30 มิ.ย. 41 อยู่ระหว่างการดำเนินการตามมาตรา 25 ดำเนินการตามมาตรา 25 แล้ว
*มาตรา 22 พระราชบัญญัติอุทยานแห่งชาติ พ.ศ.2504 **มาตรา 25 พระราชบัญญัติป่าสงวนแห่งชาติ พ.ศ.2535

ภาพประกอบ (ถ่ายจากพิกัดกลางแปลงหมุนรอบ 4 ทิศ)



ผู้รับผิดชอบ(หน่วยงาน)
ลงชื่อ (ผู้สำรวจ) ลงชื่อ (ผู้รับผิดชอบพื้นที่)
() ()
ตำแหน่ง ตำแหน่ง

แบบฟอร์มแสดงผลการดำเนินงานตรวจสอบพื้นที่ปลูกยางพาราและปาล์มน้ำมันในพื้นที่ป่าอนุรักษ์
สำนักบริหารพื้นที่อนุรักษ์ที่ 2 (ศรีราชา)

การใช้ที่ดิน ยางพารา อายุ ปี เนื้อที่ประมาณ ไร่
 ปาล์มน้ำมัน อายุ ปี เนื้อที่ประมาณ ไร่
 พื้นที่อื่นๆ (ระบุ) เนื้อที่ประมาณ ไร่

ประเภทพื้นที่ ป่าอนุรักษ์ชื่อ เขตรักษาพันธุ์สัตว์ป่าเขาฮอยดาว
 ป่าสงวนแห่งชาติชื่อ
 พื้นที่อื่นๆ (ระบุ)

ที่ตั้ง ชื่อหมู่บ้าน/ชุมชน หมู่ที่ ตำบล อำเภอ จังหวัด

ค่าพิกัดกลางแปลง โดยประมาณ(ส่วนภูมิสารสนเทศ) ในพื้นที่

UTM WGS 84 Easting **190250** m.E. UTM WGS 84 47 Easting m.E.

ZONE 48 Northing **1465276** m.N. ZONE 48 Northing m.N.

ผลการดำเนินการ ตรวจสอบพื้นที่แล้ว พบว่า.....

อยู่ในแปลงพิสูจน์สิทธิ์ 30 มิ.ย. 41 อยู่ระหว่างการดำเนินการตามมาตรา 22 ดำเนินการตามมาตรา 22 แล้ว

ไม่อยู่ในแปลงพิสูจน์สิทธิ์ 30 มิ.ย. 41 อยู่ระหว่างการดำเนินการตามมาตรา 25 ดำเนินการตามมาตรา 25 แล้ว

*มาตรา 22 พระราชบัญญัติอุทยานแห่งชาติ พ.ศ.2504 **มาตรา 25 พระราชบัญญัติป่าสงวนแห่งชาติ พ.ศ.2535

ภาพประกอบ (ถ่ายจากพิกัดกลางแปลงหมุนรอบ 4 ทิศ)

เหนือ R20040143N



ใต้ R20040143S



ตะวันออก R20040143E



ตะวันตก R20040143W



ผู้รับผิดชอบ(หน่วยงาน)

ลงชื่อ(ผู้สำรวจ)
()

ลงชื่อ(ผู้รับผิดชอบพื้นที่)
()

ตำแหน่ง

ตำแหน่ง

วันที่

วันที่

วันที่รายงาน --

ครั้งที่รายงาน 01

รหัส R20040144

แบบฟอร์มแสดงผลการดำเนินงานตรวจสอบพื้นที่ปลูกยางพาราและปาล์มน้ำมันในพื้นที่ป่าอนุรักษ์
สำนักบริหารพื้นที่อนุรักษ์ที่ 2 (ศรีราชา)

การใช้ที่ดิน ยางพารา อายุ ปี เนื้อที่ประมาณ ไร่
 ปาล์มน้ำมัน อายุ ปี เนื้อที่ประมาณ ไร่
 พื้นที่อื่นๆ (ระบุ) เนื้อที่ประมาณ ไร่
ประเภทพื้นที่ ป่าอนุรักษ์ชื่อ เขตรักษาพันธุ์สัตว์ป่าเขาสอยดาว
 ป่าสงวนแห่งชาติชื่อ
 พื้นที่อื่นๆ (ระบุ)

ที่ตั้ง ชื่อหมู่บ้าน/ชุมชน หมู่ที่ ตำบล อำเภอ จังหวัด

ค่าพิกัดกลางแปลง โดยประมาณ(ส่วนภูมิสารสนเทศ) ในพื้นที่
UTM WGS 84 Easting 191140 m.E. UTM WGS 84 47 Easting m.E.
ZONE 48 Northing 1465427 m.N. ZONE 48 Northing m.N.

ผลการดำเนินการ ตรวจสอบพื้นที่แล้ว พบว่า.....
 อยู่ในแปลงพิสูจน์สิทธิ์ 30 มิ.ย. 41 อยู่ระหว่างการดำเนินการตามมาตรา 22 ดำเนินการตามมาตรา 22 แล้ว
 ไม่อยู่ในแปลงพิสูจน์สิทธิ์ 30 มิ.ย. 41 อยู่ระหว่างการดำเนินการตามมาตรา 25 ดำเนินการตามมาตรา 25 แล้ว
*มาตรา 22 พระราชบัญญัติอุทยานแห่งชาติ พ.ศ.2504 **มาตรา 25 พระราชบัญญัติป่าสงวนแห่งชาติ พ.ศ.2535

ภาพประกอบ (ถ่ายจากพิกัดกลางแปลงหมุนรอบ 4 ทิศ)

เหนือ R20040144N



ใต้ R20040144S



ตะวันออก R20040144E



ตะวันตก R20040144W



ผู้รับผิดชอบ(หน่วยงาน)
ลงชื่อ(ผู้สำรวจ) ลงชื่อ(ผู้รับผิดชอบพื้นที่)
() ()
ตำแหน่ง ตำแหน่ง
วันที่ วันที่

แบบฟอร์มแสดงผลการดำเนินงานตรวจสอบพื้นที่ปลูกยางพาราและปาล์มน้ำมันในพื้นที่ป่าอนุรักษ์

สำนักบริหารพื้นที่อนุรักษ์ที่ 2 (ศรีราชา)

การใช้ที่ดิน ยางพารา อายุ ปี เนื้อที่ประมาณ ไร่
 ปาล์มน้ำมัน อายุ ปี เนื้อที่ประมาณ ไร่
 พื้นที่อื่นๆ (ระบุ) เนื้อที่ประมาณ ไร่

ประเภทพื้นที่ ป่าอนุรักษ์ชื่อ เขตรักษาพันธุ์สัตว์ป่าเขาสอยดาว
 ป่าสงวนแห่งชาติชื่อ
 พื้นที่อื่นๆ (ระบุ)

ที่ตั้ง ชื่อหมู่บ้าน/ชุมชน หมู่ที่ ตำบล อำเภอ จังหวัด

ค่าพิกัดกลางแปลง โดยประมาณ(ส่วนภูมิสารสนเทศ) ในพื้นที่

UTM WGS 84 Easting 186842 m.E. UTM WGS 84 47 Easting m.E.
 ZONE 48 Northing 1465581 m.N. ZONE 48 Northing m.N.

ผลการดำเนินการ ตรวจสอบพื้นที่แล้ว พบว่า.....

อยู่ในแปลงพิสูจน์สิทธิ์ 30 มิ.ย. 41 อยู่ระหว่างการดำเนินการตามมาตรา 22 ดำเนินการตามมาตรา 22 แล้ว
 ไม่อยู่ในแปลงพิสูจน์สิทธิ์ 30 มิ.ย. 41 อยู่ระหว่างการดำเนินการตามมาตรา 25 ดำเนินการตามมาตรา 25 แล้ว

*มาตรา 22 พระราชบัญญัติอุทยานแห่งชาติ พ.ศ.2504 **มาตรา 25 พระราชบัญญัติป่าสงวนแห่งชาติ พ.ศ.2535

ภาพประกอบ (ถ่ายจากพิกัดกลางแปลงหมุนรอบ 4 ทิศ)

เหนือ R20040145N



ใต้ R20040145S



ตะวันออก R20040145E



ตะวันตก R20040145W



ผู้รับผิดชอบ(หน่วยงาน)

ลงชื่อ(ผู้สำรวจ)

ลงชื่อ(ผู้รับผิดชอบพื้นที่)

()

()

ตำแหน่ง

ตำแหน่ง

วันที่

วันที่

แบบฟอร์มแสดงผลการดำเนินงานตรวจสอบพื้นที่ปลูกยางพาราและปาล์มน้ำมันในพื้นที่ป่าอนุรักษ์

สำนักบริหารพื้นที่อนุรักษ์ที่ 2 (ศรีราชา)

การใช้ที่ดิน ยางพารา อายุ ปี เนื้อที่ประมาณ ไร่
 ปาล์มน้ำมัน อายุ ปี เนื้อที่ประมาณ ไร่
 พื้นที่อื่นๆ (ระบุ) เนื้อที่ประมาณ ไร่

ประเภทพื้นที่ ป่าอนุรักษ์ชื่อ เขตรักษาพันธุ์สัตว์ป่าเขาสอยดาว
 ป่าสงวนแห่งชาติชื่อ
 พื้นที่อื่นๆ (ระบุ)

ที่ตั้ง ชื่อหมู่บ้าน/ชุมชน หมู่ที่ ตำบล อำเภอ จังหวัด

ค่าพิกัดกลางแปลง โดยประมาณ(ส่วนภูมิสารสนเทศ) ในพื้นที่

UTM WGS 84 Easting 190102 m.E. UTM WGS 84 47 Easting m.E.
 ZONE 48 Northing 1466047 m.N. ZONE 48 Northing m.N.

ผลการดำเนินการ ตรวจสอบพื้นที่แล้ว พบว่า.....

อยู่ในแปลงพิสูจน์สิทธิ์ 30 มิ.ย. 41 อยู่ระหว่างการดำเนินการตามมาตรา 22 ดำเนินการตามมาตรา 22 แล้ว
 ไม่อยู่ในแปลงพิสูจน์สิทธิ์ 30 มิ.ย. 41 อยู่ระหว่างการดำเนินการตามมาตรา 25 ดำเนินการตามมาตรา 25 แล้ว

*มาตรา 22 พระราชบัญญัติอุทยานแห่งชาติ พ.ศ.2504 **มาตรา 25 พระราชบัญญัติป่าสงวนแห่งชาติ พ.ศ.2535

ภาพประกอบ (ถ่ายจากพิกัดกลางแปลงหมุนรอบ 4 ทิศ)

เหนือ R20040146N



ใต้ R20040146S



ตะวันออก R20040146E



ตะวันตก R20040146W



ผู้รับผิดชอบ(หน่วยงาน)

ลงชื่อ(ผู้สำรวจ)

ลงชื่อ(ผู้รับผิดชอบพื้นที่)

()

()

ตำแหน่ง

ตำแหน่ง

วันที่

วันที่

วันที่รายงาน --

ครั้งที่รายงาน 01

รหัส R20040147

แบบฟอร์มแสดงผลการดำเนินงานตรวจสอบพื้นที่ปลูกยางพาราและปาล์มน้ำมันในพื้นที่ป่าอนุรักษ์

สำนักบริหารพื้นที่อนุรักษ์ที่ 2 (ศรีราชา)

การใช้ที่ดิน ยางพารา อายุ ปี เนื้อที่ประมาณ ไร่ ปาล์มน้ำมัน อายุ ปี เนื้อที่ประมาณ ไร่ พื้นที่อื่นๆ (ระบุ) เนื้อที่ประมาณ ไร่ประเภทพื้นที่ ป่าอนุรักษ์ชื่อ เขตรักษาพันธุ์สัตว์ป่าเขาสอยดาว ป่าสงวนแห่งชาติชื่อ พื้นที่อื่นๆ (ระบุ)

ที่ตั้ง ชื่อหมู่บ้าน/ชุมชน หมู่ที่ ตำบล อำเภอ จังหวัด

ค่าพิกัดกลางแปลง โดยประมาณ(ส่วนภูมิสารสนเทศ)

ในพื้นที่

UTM WGS 84 Easting 193627 m.E. UTM WGS 84 47 Easting m.E.ZONE 48 Northing 1465668 m.N. ZONE 48 Northing m.N.ผลการดำเนินการ ตรวจสอบพื้นที่แล้ว พบว่า..... อยู่ในแปลงพิสูจน์สิทธิ์ 30 มิ.ย. 41 อยู่ระหว่างการดำเนินการตามมาตรา 22 ดำเนินการตามมาตรา 22 แล้ว ไม่อยู่ในแปลงพิสูจน์สิทธิ์ 30 มิ.ย. 41 อยู่ระหว่างการดำเนินการตามมาตรา 25 ดำเนินการตามมาตรา 25 แล้ว

*มาตรา 22 พระราชบัญญัติอุทยานแห่งชาติ พ.ศ.2504

**มาตรา 25 พระราชบัญญัติป่าสงวนแห่งชาติ พ.ศ.2535

ภาพประกอบ (ถ่ายจากพิกัดกลางแปลงหมุนรอบ 4 ทิศ)

เหนือ R20040147N



ใต้ R20040147S



ตะวันออก R20040147E



ตะวันตก R20040147W



ผู้รับผิดชอบ(หน่วยงาน)

ลงชื่อ(ผู้สำรวจ)

ลงชื่อ(ผู้รับผิดชอบพื้นที่)

()

()

ตำแหน่ง

ตำแหน่ง

วันที่

วันที่

วันที่รายงาน --

ครั้งที่รายงาน 01

รหัส R20040148

แบบฟอร์มแสดงผลการดำเนินงานตรวจสอบพื้นที่ปลูกยางพาราและปาล์มน้ำมันในพื้นที่ป่าอนุรักษ์
สำนักบริหารพื้นที่อนุรักษ์ที่ 2 (ศรีราชา)

การใช้ที่ดิน ยางพารา อายุ ปี เนื้อที่ประมาณ ไร่
 ปาล์มน้ำมัน อายุ ปี เนื้อที่ประมาณ ไร่
 พื้นที่อื่นๆ (ระบุ) เนื้อที่ประมาณ ไร่

ประเภทพื้นที่ ป่าอนุรักษ์ชื่อ เขตรักษาพันธุ์สัตว์ป่าเขาสอยดาว
 ป่าสงวนแห่งชาติชื่อ
 พื้นที่อื่นๆ (ระบุ)

ที่ตั้ง ชื่อหมู่บ้าน/ชุมชน หมู่ที่ ตำบล อำเภอ จังหวัด

ค่าพิกัดกลางแปลง โดยประมาณ(ส่วนภูมิสารสนเทศ) ในพื้นที่


UTM WGS 84 Easting 191780 m.E. UTM WGS 84 47 Easting m.E.
 ZONE 48 Northing 1466034 m.N. ZONE 48 Northing m.N.

ผลการดำเนินการ ตรวจสอบพื้นที่แล้ว พบว่า.....

อยู่ในแปลงพิสัยสิทธิ์ 30 มิ.ย. 41 อยู่ระหว่างการดำเนินการตามมาตรา 22 ดำเนินการตามมาตรา 22 แล้ว
 ไม่อยู่ในแปลงพิสัยสิทธิ์ 30 มิ.ย. 41 อยู่ระหว่างการดำเนินการตามมาตรา 25 ดำเนินการตามมาตรา 25 แล้ว

*มาตรา 22 พระราชบัญญัติอุทยานแห่งชาติ พ.ศ.2504 **มาตรา 25 พระราชบัญญัติป่าสงวนแห่งชาติ พ.ศ.2535

ภาพประกอบ (ถ่ายจากพิกัดกลางแปลงหมุนรอบ 4 ทิศ)



ผู้รับผิดชอบ(หน่วยงาน)

ลงชื่อ (ผู้สำรวจ)	ลงชื่อ (ผู้รับผิดชอบพื้นที่)
()	()
ตำแหน่ง	ตำแหน่ง
วันที่	วันที่

**แบบฟอร์มแสดงผลการดำเนินงานตรวจสอบพื้นที่ปลูกยางพาราและปาล์มน้ำมันในพื้นที่ป่าอนุรักษ์
สำนักบริหารพื้นที่อนุรักษ์ที่ 2 (ศรีราชา)**

การใช้ที่ดิน ยางพารา อายุ ปี เนื้อที่ประมาณ ไร่
 ปาล์มน้ำมัน อายุ ปี เนื้อที่ประมาณ ไร่
 พื้นที่อื่นๆ (ระบุ) เนื้อที่ประมาณ ไร่

ประเภทพื้นที่ ป่าอนุรักษ์ชื่อ เขตรักษาพันธุ์สัตว์ป่าเขาสอยดาว
 ป่าสงวนแห่งชาติชื่อ
 พื้นที่อื่นๆ (ระบุ)

ที่ตั้ง ชื่อหมู่บ้าน/ชุมชน หมู่ที่ ตำบล อำเภอ จังหวัด

ค่าพิกัดกลางแปลง โดยประมาณ(ส่วนภูมิสารสนเทศ) ในพื้นที่

UTM WGS 84 Easting 191082 m.E. UTM WGS 84 47 Easting m.E.
 ZONE 48 Northing 1465840 m.N. ZONE 48 Northing m.N.

ผลการดำเนินการ ตรวจสอบพื้นที่แล้ว พบว่า.....

อยู่ในแปลงพิสูจน์สิทธิ์ 30 มิ.ย. 41 อยู่ระหว่างการดำเนินการตามมาตรา 22 ดำเนินการตามมาตรา 22 แล้ว
 ไม่อยู่ในแปลงพิสูจน์สิทธิ์ 30 มิ.ย. 41 อยู่ระหว่างการดำเนินการตามมาตรา 25 ดำเนินการตามมาตรา 25 แล้ว

*มาตรา 22 พระราชบัญญัติอุทยานแห่งชาติ พ.ศ.2504 **มาตรา 25 พระราชบัญญัติป่าสงวนแห่งชาติ พ.ศ.2535

ภาพประกอบ (ถ่ายจากพิกัดกลางแปลงหมุนรอบ 4 ทิศ)

เหนือ R20040150N



ใต้ R20040150S



ตะวันออก R20040150E



ตะวันตก R20040150W



ผู้รับผิดชอบ(หน่วยงาน)

ลงชื่อ(ผู้สำรวจ)

ลงชื่อ(ผู้รับผิดชอบพื้นที่)

()

()

ตำแหน่ง

ตำแหน่ง

วันที่

วันที่

แบบฟอร์มแสดงผลการดำเนินงานตรวจสอบพื้นที่ปลูกยางพาราและปาล์มน้ำมันในพื้นที่ป่าอนุรักษ์

สำนักบริหารพื้นที่อนุรักษ์ที่ 2 (ศรีราชา)

การใช้ที่ดิน ยางพารา อายุ ปี เนื้อที่ประมาณ ไร่
 ปาล์มน้ำมัน อายุ ปี เนื้อที่ประมาณ ไร่
 พื้นที่อื่นๆ (ระบุ) เนื้อที่ประมาณ ไร่

ประเภทพื้นที่ ป่าอนุรักษ์ชื่อ เขตรักษาพันธุ์สัตว์ป่าเขาสอยดาว
 ป่าสงวนแห่งชาติชื่อ
 พื้นที่อื่นๆ (ระบุ)

ที่ตั้ง ชื่อหมู่บ้าน/ชุมชน หมู่ที่ ตำบล อำเภอ จังหวัด

ค่าพิกัดกลางแปลง โดยประมาณ(ส่วนภูมิสารสนเทศ) ในพื้นที่


UTM WGS 84 Easting 191051 m.E. UTM WGS 84 47 Easting m.E.
 ZONE 48 Northing 1465902 m.N. ZONE 48 Northing m.N.

ผลการดำเนินการ ตรวจสอบพื้นที่แล้ว พบว่า.....

อยู่ในแปลงพิสูจน์สิทธิ์ 30 มิ.ย. 41 อยู่ระหว่างการดำเนินการตามมาตรา 22 ดำเนินการตามมาตรา 22 แล้ว
 ไม่อยู่ในแปลงพิสูจน์สิทธิ์ 30 มิ.ย. 41 อยู่ระหว่างการดำเนินการตามมาตรา 25 ดำเนินการตามมาตรา 25 แล้ว

*มาตรา 22 พระราชบัญญัติอุทยานแห่งชาติ พ.ศ.2504 **มาตรา 25 พระราชบัญญัติป่าสงวนแห่งชาติ พ.ศ.2535

ภาพประกอบ (ถ่ายจากพิกัดกลางแปลงหมุนรอบ 4 ทิศ)



ผู้รับผิดชอบ(หน่วยงาน)

ลงชื่อ(ผู้สำรวจ)	ลงชื่อ(ผู้รับผิดชอบพื้นที่)
()	()
ตำแหน่ง	ตำแหน่ง
วันที่	วันที่

วันที่รายงาน □□-□□-□□□□

ครั้งที่รายงาน 01

รหัส R20040153

แบบฟอร์มแสดงผลการดำเนินงานตรวจสอบพื้นที่ปลูกยางพาราและปาล์มน้ำมันในพื้นที่ป่าอนุรักษ์
สำนักบริหารพื้นที่อนุรักษ์ที่ 2 (ศรีราชา)

การใช้ที่ดิน

<input type="checkbox"/> ยางพารา	อายุ	ปี	เนื้อที่ประมาณ	ไร่
<input type="checkbox"/> ปาล์มน้ำมัน	อายุ	ปี	เนื้อที่ประมาณ	ไร่
<input type="checkbox"/> พื้นที่อื่นๆ (ระบุ)			เนื้อที่ประมาณ	

ประเภทพื้นที่

<input type="checkbox"/> ป่าอนุรักษ์ชื่อ เขตรักษาพันธุ์สัตว์ป่าเขาสอยดาว
<input type="checkbox"/> ป่าสงวนแห่งชาติชื่อ
<input type="checkbox"/> พื้นที่อื่นๆ (ระบุ)

ที่ตั้ง ชื่อหมู่บ้าน/ชุมชน หมู่ที่ ตำบล อำเภอ จังหวัด

ค่าพิกัดกลางแปลง โดยประมาณ(ส่วนภูมิสารสนเทศ) ในพื้นที่

UTM WGS 84 Easting 187756 m.E.	UTM WGS 84 <input type="checkbox"/> 47 Easting <input type="checkbox"/>	<input type="checkbox"/>	m.E.
ZONE 48 Northing 1466070 m.N.	ZONE <input type="checkbox"/> 48 Northing <input type="checkbox"/>	<input type="checkbox"/>	m.N.

ผลการดำเนินการ ตรวจสอบพื้นที่แล้ว พบว่า.....

<input type="checkbox"/> อยู่ในแปลงพิสูจน์สิทธิ์ 30 มิ.ย. 41	<input type="checkbox"/> อยู่ระหว่างการดำเนินการตามมาตรา 22	<input type="checkbox"/> ดำเนินการตามมาตรา 22 แล้ว
<input type="checkbox"/> ไม่อยู่ในแปลงพิสูจน์สิทธิ์ 30 มิ.ย. 41	<input type="checkbox"/> อยู่ระหว่างการดำเนินการตามมาตรา 25	<input type="checkbox"/> ดำเนินการตามมาตรา 25 แล้ว

*มาตรา 22 พระราชบัญญัติอุทยานแห่งชาติ พ.ศ.2504 **มาตรา 25 พระราชบัญญัติป่าสงวนแห่งชาติ พ.ศ.2535

ภาพประกอบ (ถ่ายจากพิกัดกลางแปลงหมุนรอบ 4 ทิศ)

เหนือ R20040153N	ใต้ R20040153S
ตะวันออก R20040153E	ตะวันตก R20040153W

ผู้รับผิดชอบ(หน่วยงาน)

ลงชื่อ	(ผู้สำรวจ)	ลงชื่อ	(ผู้รับผิดชอบพื้นที่)
()		()	
ตำแหน่ง		ตำแหน่ง	
วันที่		วันที่	

แบบฟอร์มแสดงผลการดำเนินงานตรวจสอบพื้นที่ปลูกยางพาราและปาล์มน้ำมันในพื้นที่ป่าอนุรักษ์
สำนักบริหารพื้นที่อนุรักษ์ที่ 2 (ศรีราชา)

การใช้ที่ดิน ยางพารา อายุ ปี เนื้อที่ประมาณ ไร่
 ปาล์มน้ำมัน อายุ ปี เนื้อที่ประมาณ ไร่
 พื้นที่อื่นๆ (ระบุ) เนื้อที่ประมาณ ไร่

ประเภทพื้นที่ ป่าอนุรักษ์ชื่อ เขตรักษาพันธุ์สัตว์ป่าเขาสอยดาว
 ป่าสงวนแห่งชาติชื่อ
 พื้นที่อื่นๆ (ระบุ)

ที่ตั้ง ชื่อหมู่บ้าน/ชุมชน หมู่ที่ ตำบล อำเภอ จังหวัด

ค่าพิกัดกลางแปลง โดยประมาณ(ส่วนภูมิสารสนเทศ) ในพื้นที่

UTM WGS 84 Easting 189816 m.E. UTM WGS 84 47 Easting m.E.
 ZONE 48 Northing 1466014 m.N. ZONE 48 Northing m.N.

ผลการดำเนินการ ตรวจสอบพื้นที่แล้ว พบว่า.....

อยู่ในแปลงพิสูจน์สิทธิ์ 30 มิ.ย. 41 อยู่ระหว่างการดำเนินการตามมาตรา 22 ดำเนินการตามมาตรา 22 แล้ว
 ไม่อยู่ในแปลงพิสูจน์สิทธิ์ 30 มิ.ย. 41 อยู่ระหว่างการดำเนินการตามมาตรา 25 ดำเนินการตามมาตรา 25 แล้ว

*มาตรา 22 พระราชบัญญัติอุทยานแห่งชาติ พ.ศ.2504 **มาตรา 25 พระราชบัญญัติป่าสงวนแห่งชาติ พ.ศ.2535

ภาพประกอบ (ถ่ายจากพิกัดกลางแปลงหมุนรอบ 4 ทิศ)

เหนือ R20040154N



ใต้ R20040154S



ตะวันออก R20040154E



ตะวันตก R20040154W



ผู้รับผิดชอบ(หน่วยงาน)

ลงชื่อ(ผู้สำรวจ)

ลงชื่อ(ผู้รับผิดชอบพื้นที่)

()

()

ตำแหน่ง

ตำแหน่ง

วันที่

วันที่

แบบฟอร์มแสดงผลการดำเนินงานตรวจสอบพื้นที่ปลูกยางพาราและปาล์มน้ำมันในพื้นที่ป่าอนุรักษ์
สำนักบริหารพื้นที่อนุรักษ์ที่ 2 (ศรีราชา)

การใช้ที่ดิน ยางพารา อายุ ปี เนื้อที่ประมาณ ไร่
 ปาล์มน้ำมัน อายุ ปี เนื้อที่ประมาณ ไร่
 พื้นที่อื่นๆ (ระบุ) เนื้อที่ประมาณ ไร่

ประเภทพื้นที่ ป่าอนุรักษ์ชื่อ เขตรักษาพันธุ์สัตว์ป่าเขาซอยดาว
 ป่าสงวนแห่งชาติชื่อ
 พื้นที่อื่นๆ (ระบุ)

ที่ตั้ง ชื่อหมู่บ้าน/ชุมชน หมู่ที่ ตำบล อำเภอ จังหวัด

ค่าพิกัดกลางแปลง โดยประมาณ(ส่วนภูมิสารสนเทศ) ในพื้นที่

UTM WGS 84 Easting **187809** m.E. UTM WGS 84 47 Easting m.E.
 ZONE **48** Northing **1466300** m.N. ZONE 48 Northing m.N.

ผลการดำเนินการ ตรวจสอบพื้นที่แล้ว พบว่า.....

อยู่ในแปลงพิสูจน์สิทธิ์ 30 มิ.ย. 41 อยู่ระหว่างการดำเนินการตามมาตรา 22 ดำเนินการตามมาตรา 22 แล้ว
 ไม่อยู่ในแปลงพิสูจน์สิทธิ์ 30 มิ.ย. 41 อยู่ระหว่างการดำเนินการตามมาตรา 25 ดำเนินการตามมาตรา 25 แล้ว

*มาตรา 22 พระราชบัญญัติอุทยานแห่งชาติ พ.ศ.2504 **มาตรา 25 พระราชบัญญัติป่าสงวนแห่งชาติ พ.ศ.2535

ภาพประกอบ (ถ่ายจากพิกัดกลางแปลงหมุนรอบ 4 ทิศ)

เหนือ R20040156N



ใต้ R20040156S



ตะวันออก R20040156E



ตะวันตก R20040156W



ผู้รับผิดชอบ(หน่วยงาน)

ลงชื่อ(ผู้สำรวจ)

()

ตำแหน่ง

วันที่

ลงชื่อ(ผู้รับผิดชอบพื้นที่)

()

ตำแหน่ง

วันที่

แบบฟอร์มแสดงผลการดำเนินงานตรวจสอบพื้นที่ปลูกยางพาราและปาล์มน้ำมันในพื้นที่ป่าอนุรักษ์
 สำนักบริหารพื้นที่อนุรักษ์ที่ 2 (ศรีราชา)

การใช้ที่ดิน ยางพารา อายุ ปี เนื้อที่ประมาณ ไร่
 ปาล์มน้ำมัน อายุ ปี เนื้อที่ประมาณ ไร่
 พื้นที่อื่นๆ (ระบุ) เนื้อที่ประมาณ ไร่

ประเภทพื้นที่ ป่าอนุรักษ์ชื่อ เขตรักษาพันธุ์สัตว์ป่าเขาสอยดาว
 ป่าสงวนแห่งชาติชื่อ

ที่ตั้ง ชื่อหมู่บ้าน/ชุมชน หมู่ที่ ตำบล อำเภอ จังหวัด

ค่าพิกัดกลางแปลง โดยประมาณ(ส่วนภูมิสารสนเทศ) ในพื้นที่

UTM WGS 84 Easting 193059 m.E. UTM WGS 84 47 Easting m.E.
 ZONE 48 Northing 1466282 m.N. ZONE 48 Northing m.N.

ผลการดำเนินการ ตรวจสอบพื้นที่แล้ว พบว่า.....

อยู่ในแปลงพิสูจน์สิทธิ์ 30 มิ.ย. 41 อยู่ระหว่างการดำเนินการตามมาตรา 22 ดำเนินการตามมาตรา 22 แล้ว
 ไม่อยู่ในแปลงพิสูจน์สิทธิ์ 30 มิ.ย. 41 อยู่ระหว่างการดำเนินการตามมาตรา 25 ดำเนินการตามมาตรา 25 แล้ว

*มาตรา 22 พระราชบัญญัติอุทยานแห่งชาติ พ.ศ.2504 **มาตรา 25 พระราชบัญญัติป่าสงวนแห่งชาติ พ.ศ.2535

ภาพประกอบ (ถ่ายจากพิกัดกลางแปลงหมุนรอบ 4 ทิศ)

เหนือ R20040157N



ใต้ R20040157S



ตะวันออก R20040157E



ตะวันตก R20040157W



ผู้รับผิดชอบ(หน่วยงาน)

ลงชื่อ (ผู้สำรวจ)
()

ตำแหน่ง

วันที่

ลงชื่อ (ผู้รับผิดชอบพื้นที่)
()

ตำแหน่ง

วันที่

แบบฟอร์มแสดงผลการดำเนินงานตรวจสอบพื้นที่ปลูกยางพาราและปาล์มน้ำมันในพื้นที่ป่าอนุรักษ์

สำนักบริหารพื้นที่อนุรักษ์ที่ 2 (ศรีราชา)

การใช้ที่ดิน ยางพารา อายุ ปี เนื้อที่ประมาณ ไร่

ปาล์มน้ำมัน อายุ ปี เนื้อที่ประมาณ ไร่

พื้นที่อื่นๆ (ระบุ) เนื้อที่ประมาณ ไร่

ประเภทพื้นที่ ป่าอนุรักษ์ชื่อ เขตรักษาพันธุ์สัตว์ป่าเขาสอยดาว

ป่าสงวนแห่งชาติชื่อ

พื้นที่อื่นๆ (ระบุ)

ที่ตั้ง ชื่อหมู่บ้าน/ชุมชน หมู่ที่ ตำบล อำเภอ จังหวัด

ค่าพิกัดกลางแปลง โดยประมาณ(ส่วนภูมิสารสนเทศ) ในพื้นที่

UTM WGS 84 Easting **187059** m.E. UTM WGS 84 47 Easting m.E.

ZONE **48** Northing **1466707** m.N. ZONE 48 Northing m.N.

ผลการดำเนินการ ตรวจสอบพื้นที่แล้ว พบว่า.....

อยู่ในแปลงพิสูจน์สิทธิ์ 30 มิ.ย. 41 อยู่ระหว่างการดำเนินการตามมาตรา 22 ดำเนินการตามมาตรา 22 แล้ว

ไม่อยู่ในแปลงพิสูจน์สิทธิ์ 30 มิ.ย. 41 อยู่ระหว่างการดำเนินการตามมาตรา 25 ดำเนินการตามมาตรา 25 แล้ว

*มาตรา 22 พระราชบัญญัติอุทยานแห่งชาติ พ.ศ.2504 **มาตรา 25 พระราชบัญญัติป่าสงวนแห่งชาติ พ.ศ.2535

ภาพประกอบ (ถ่ายจากพิกัดกลางแปลงหมุนรอบ 4 ทิศ)

เหนือ R20040158N



ใต้ R20040158S



ตะวันออก R20040158E



ตะวันตก R20040158W



ผู้รับผิดชอบ(หน่วยงาน)

ลงชื่อ(ผู้สำรวจ)

ลงชื่อ(ผู้รับผิดชอบพื้นที่)

()

()

ตำแหน่ง

ตำแหน่ง

วันที่

วันที่

แบบฟอร์มแสดงผลการดำเนินงานตรวจสอบพื้นที่ปลูกยางพาราและปาล์มน้ำมันในพื้นที่ป่าอนุรักษ์
สำนักบริหารพื้นที่อนุรักษ์ที่ 2 (ศรีราชา)

การใช้ที่ดิน ยางพารา อายุ ปี เนื้อที่ประมาณ ไร่
 ปาล์มน้ำมัน อายุ ปี เนื้อที่ประมาณ ไร่
 พื้นที่อื่นๆ (ระบุ) เนื้อที่ประมาณ ไร่

ประเภทพื้นที่ ป่าอนุรักษ์ชื่อ เขตรักษาพันธุ์สัตว์ป่าเขาสอยดาว
 ป่าสงวนแห่งชาติชื่อ
 พื้นที่อื่นๆ (ระบุ)

ที่ตั้ง ชื่อหมู่บ้าน/ชุมชน หมู่ที่ ตำบล อำเภอ จังหวัด

ค่าพิกัดกลางแปลง โดยประมาณ(ส่วนภูมิสารสนเทศ) ในพื้นที่

UTM WGS 84 Easting 190888 m.E. UTM WGS 84 47 Easting m.E.
 ZONE 48 Northing 1466568 m.N. ZONE 48 Northing m.N.

ผลการดำเนินการ ตรวจสอบพื้นที่แล้ว พบว่า.....

อยู่ในแปลงพิสูจน์สิทธิ์ 30 มิ.ย. 41 อยู่ระหว่างการดำเนินการตามมาตรา 22 ดำเนินการตามมาตรา 22 แล้ว
 ไม่อยู่ในแปลงพิสูจน์สิทธิ์ 30 มิ.ย. 41 อยู่ระหว่างการดำเนินการตามมาตรา 25 ดำเนินการตามมาตรา 25 แล้ว

*มาตรา 22 พระราชบัญญัติอุทยานแห่งชาติ พ.ศ.2504 **มาตรา 25 พระราชบัญญัติป่าสงวนแห่งชาติ พ.ศ.2535

ภาพประกอบ (ถ่ายจากพิกัดกลางแปลงหมุนรอบ 4 ทิศ)

เหนือ R20040159N



ใต้ R20040159S



ตะวันออก R20040159E



ตะวันตก R20040159W



ผู้รับผิดชอบ(หน่วยงาน)

ลงชื่อ(ผู้สำรวจ)

ลงชื่อ(ผู้รับผิดชอบพื้นที่)

()

()

ตำแหน่ง

ตำแหน่ง

วันที่

วันที่

แบบฟอร์มแสดงผลการดำเนินงานตรวจสอบพื้นที่ปลูกยางพาราและปาล์มน้ำมันในพื้นที่ป่าอนุรักษ์


สำนักบริหารพื้นที่อนุรักษ์ที่ 2 (ศรีราชา)

การใช้ที่ดิน: [] ยางพารา อายุ ปี เนื้อที่ประมาณ ไร่
[] ปาล์มน้ำมัน อายุ ปี เนื้อที่ประมาณ ไร่
[] พื้นที่อื่นๆ (ระบุ) เนื้อที่ประมาณ ไร่
ประเภทพื้นที่: [] ป่าอนุรักษ์ชื่อ เขตรักษาพันธุ์สัตว์ป่าเขาสอยดาว
[] ป่าสงวนแห่งชาติชื่อ
[] พื้นที่อื่นๆ (ระบุ)
ที่ตั้ง: ชื่อหมู่บ้าน/ชุมชน หมู่ที่ ตำบล อำเภอ จังหวัด

ค่าพิกัดกลางแปลง โดยประมาณ(ส่วนภูมิสารสนเทศ) ในพื้นที่
UTM WGS 84 Easting 190189 m.E. UTM WGS 84 [] 47 Easting [] [] [] [] [] m.E.
ZONE 48 Northing 1466737 m.N. ZONE [] 48 Northing [] [] [] [] [] [] m.N.

ผลการดำเนินการ [] ตรวจสอบพื้นที่แล้ว พบว่า.....
[] อยู่ในแปลงพิสูจน์สิทธิ์ 30 มิ.ย. 41 [] อยู่ระหว่างการดำเนินการตามมาตรา 22 [] ดำเนินการตามมาตรา 22 แล้ว
[] ไม่อยู่ในแปลงพิสูจน์สิทธิ์ 30 มิ.ย. 41 [] อยู่ระหว่างการดำเนินการตามมาตรา 25 [] ดำเนินการตามมาตรา 25 แล้ว
*มาตรา 22 พระราชบัญญัติอุทยานแห่งชาติ พ.ศ.2504 **มาตรา 25 พระราชบัญญัติป่าสงวนแห่งชาติ พ.ศ.2535

ภาพประกอบ (ถ่ายจากพิกัดกลางแปลงหมุนรอบ 4 ทิศ)



ผู้รับผิดชอบ(หน่วยงาน)
ลงชื่อ (ผู้สำรวจ) ลงชื่อ (ผู้รับผิดชอบพื้นที่)
() ()
ตำแหน่ง ตำแหน่ง
วันที่ วันที่

วันที่รายงาน □□-□□-□□□□

ครั้งที่รายงาน 01

รหัส R20040161

แบบฟอร์มแสดงผลการดำเนินงานตรวจสอบพื้นที่ปลูกยางพาราและปาล์มน้ำมันในพื้นที่ป่าอนุรักษ์

สำนักบริหารพื้นที่อนุรักษ์ที่ 2 (ศรีราชา)

การใช้ที่ดิน ยางพารา อายุ ปี เนื้อที่ประมาณ ไร่

ปาล์มน้ำมัน อายุ ปี เนื้อที่ประมาณ ไร่

พื้นที่อื่นๆ (ระบุ) เนื้อที่ประมาณ ไร่

ประเภทพื้นที่ ป่าอนุรักษ์ชื่อ เขตรักษาพันธุ์สัตว์ป่าเขาสอยดาว

ป่าสงวนแห่งชาติชื่อ

พื้นที่อื่นๆ (ระบุ)

ที่ตั้ง ชื่อหมู่บ้าน/ชุมชน หมู่ที่ ตำบล อำเภอ จังหวัด

ค่าพิกัดกลางแปลง โดยประมาณ(ส่วนภูมิสารสนเทศ) ในพื้นที่

UTM WGS 84 Easting 186077 m.E. UTM WGS 84 47 Easting m.E.

ZONE 48 Northing 1467155 m.N. ZONE 48 Northing m.N.

ผลการดำเนินการ ตรวจสอบพื้นที่แล้ว พบว่า.....

อยู่ในแปลงพิสูจน์สิทธิ์ 30 มิ.ย. 41 อยู่ระหว่างการดำเนินการตามมาตรา 22 ดำเนินการตามมาตรา 22 แล้ว

ไม่อยู่ในแปลงพิสูจน์สิทธิ์ 30 มิ.ย. 41 อยู่ระหว่างการดำเนินการตามมาตรา 25 ดำเนินการตามมาตรา 25 แล้ว

*มาตรา 22 พระราชบัญญัติอุทยานแห่งชาติ พ.ศ.2504

**มาตรา 25 พระราชบัญญัติป่าสงวนแห่งชาติ พ.ศ.2535

ภาพประกอบ (ถ่ายจากพิกัดกลางแปลงหมุนรอบ 4 ทิศ)

เหนือ R20040161N



ใต้ R20040161S



ตะวันออก R20040161E



ตะวันตก R20040161W



ผู้รับผิดชอบ(หน่วยงาน)

ลงชื่อ(ผู้สำรวจ)

()

ตำแหน่ง

วันที่

ลงชื่อ(ผู้รับผิดชอบพื้นที่)

()

ตำแหน่ง

วันที่

แบบฟอร์มแสดงผลการดำเนินงานตรวจสอบพื้นที่ปลูกยางพาราและปาล์มน้ำมันในพื้นที่ป่าอนุรักษ์
สำนักบริหารพื้นที่อนุรักษ์ที่ 2 (ศรีราชา)

การใช้ที่ดิน ยางพารา อายุ ปี เนื้อที่ประมาณ ไร่
 ปาล์มน้ำมัน อายุ ปี เนื้อที่ประมาณ ไร่
 พื้นที่อื่นๆ (ระบุ) เนื้อที่ประมาณ ไร่

ประเภทพื้นที่ ป่าอนุรักษ์ชื่อ เขตรักษาพันธุ์สัตว์ป่าเขาสอยดาว
 ป่าสงวนแห่งชาติชื่อ
 พื้นที่อื่นๆ (ระบุ)

ที่ตั้ง ชื่อหมู่บ้าน/ชุมชน หมู่ที่ ตำบล อำเภอ จังหวัด

ค่าพิกัดกลางแปลง โดยประมาณ(ส่วนภูมิสารสนเทศ) ในพื้นที่
UTM WGS 84 Easting 186430 m.E. UTM WGS 84 47 Easting m.E.
ZONE 48 Northing 1466951 m.N. ZONE 48 Northing m.N.

ผลการดำเนินการ ตรวจสอบพื้นที่แล้ว พบว่า.....

อยู่ในแปลงพิสูจน์สิทธิ์ 30 มิ.ย. 41 อยู่ระหว่างการดำเนินการตามมาตรา 22 ดำเนินการตามมาตรา 22 แล้ว
 ไม่อยู่ในแปลงพิสูจน์สิทธิ์ 30 มิ.ย. 41 อยู่ระหว่างการดำเนินการตามมาตรา 25 ดำเนินการตามมาตรา 25 แล้ว

*มาตรา 22 พระราชบัญญัติอุทยานแห่งชาติ พ.ศ.2504 **มาตรา 25 พระราชบัญญัติป่าสงวนแห่งชาติ พ.ศ.2535

ภาพประกอบ (ถ่ายจากพิกัดกลางแปลงหมุนรอบ 4 ทิศ)

เหนือ R20040162N



ใต้ R20040162S



ตะวันออก R20040162E



ตะวันตก R20040162W



ผู้รับผิดชอบ(หน่วยงาน)

ลงชื่อ(ผู้สำรวจ)
()

ลงชื่อ(ผู้รับผิดชอบพื้นที่)
()

ตำแหน่ง

ตำแหน่ง

วันที่

วันที่

แบบฟอร์มแสดงผลการดำเนินงานตรวจสอบพื้นที่ปลูกยางพาราและปาล์มน้ำมันในพื้นที่ป่าอนุรักษ์

สำนักบริหารพื้นที่อนุรักษ์ที่ 2 (ศรีราชา)

การใช้ที่ดิน ยางพารา อายุ ปี เนื้อที่ประมาณ ไร่
 ปาล์มน้ำมัน อายุ ปี เนื้อที่ประมาณ ไร่
 พื้นที่อื่นๆ (ระบุ) เนื้อที่ประมาณ ไร่

ประเภทพื้นที่ ป่าอนุรักษ์ชื่อ เขตรักษาพันธุ์สัตว์ป่าเขาสอยดาว
 ป่าสงวนแห่งชาติชื่อ
 พื้นที่อื่นๆ (ระบุ)

ที่ตั้ง ชื่อหมู่บ้าน/ชุมชน หมู่ที่ ตำบล อำเภอ จังหวัด

ค่าพิกัดกลางแปลง โดยประมาณ(ส่วนภูมิสารสนเทศ) ในพื้นที่
 UTM WGS 84 Easting 194105 m.E. UTM WGS 84 47 Easting m.E.
 ZONE 48 Northing 1466976 m.N. ZONE 48 Northing m.N.

ผลการดำเนินการ ตรวจสอบพื้นที่แล้ว พบว่า.....
 อยู่ในแปลงพิสูจน์สิทธิ์ 30 มิ.ย. 41 อยู่ระหว่างการดำเนินการตามมาตรา 22 ดำเนินการตามมาตรา 22 แล้ว
 ไม่อยู่ในแปลงพิสูจน์สิทธิ์ 30 มิ.ย. 41 อยู่ระหว่างการดำเนินการตามมาตรา 25 ดำเนินการตามมาตรา 25 แล้ว

*มาตรา 22 พระราชบัญญัติอุทยานแห่งชาติ พ.ศ.2504

**มาตรา 25 พระราชบัญญัติป่าสงวนแห่งชาติ พ.ศ.2535

ภาพประกอบ (ถ่ายจากพิกัดกลางแปลงหมุนรอบ 4 ทิศ)

เหนือ R20040164N



ใต้ R20040164S



ตะวันออก R20040164E



ตะวันตก R20040164W



ผู้รับผิดชอบ(หน่วยงาน)

ลงชื่อ(ผู้สำรวจ)

ลงชื่อ(ผู้รับผิดชอบพื้นที่)

()

()

ตำแหน่ง

ตำแหน่ง

วันที่

วันที่

**แบบฟอร์มแสดงผลการดำเนินงานตรวจสอบพื้นที่ปลูกยางพาราและปาล์มน้ำมันในพื้นที่ป่าอนุรักษ์
สำนักบริหารพื้นที่อนุรักษ์ที่ 2 (ศรีราชา)**

การใช้ที่ดิน ยางพารา อายุ ปี เนื้อที่ประมาณ ไร่
 ปาล์มน้ำมัน อายุ ปี เนื้อที่ประมาณ ไร่
 พื้นที่อื่นๆ (ระบุ) เนื้อที่ประมาณ ไร่

ประเภทพื้นที่ ป่าอนุรักษ์ชื่อ เขตรักษาพันธุ์สัตว์ป่าเขาสอยดาว
 ป่าสงวนแห่งชาติชื่อ
 พื้นที่อื่นๆ (ระบุ)

ที่ตั้ง ชื่อหมู่บ้าน/ชุมชน หมู่ที่ ตำบล อำเภอ จังหวัด

ค่าพิกัดกลางแปลง โดยประมาณ(ส่วนภูมิสารสนเทศ) ในพื้นที่

UTM WGS 84 Easting 193034 m.E. UTM WGS 84 47 Easting m.E.
 ZONE 48 Northing 1467033 m.N. ZONE 48 Northing m.N.

ผลการดำเนินการ ตรวจสอบพื้นที่แล้ว พบว่า.....

อยู่ในแปลงพิสูจน์สิทธิ์ 30 มิ.ย. 41 อยู่ระหว่างการดำเนินการตามมาตรา 22 ดำเนินการตามมาตรา 22 แล้ว
 ไม่อยู่ในแปลงพิสูจน์สิทธิ์ 30 มิ.ย. 41 อยู่ระหว่างการดำเนินการตามมาตรา 25 ดำเนินการตามมาตรา 25 แล้ว

*มาตรา 22 พระราชบัญญัติอุทยานแห่งชาติ พ.ศ.2504 **มาตรา 25 พระราชบัญญัติป่าสงวนแห่งชาติ พ.ศ.2535

ภาพประกอบ (ถ่ายจากพิกัดกลางแปลงหมุนรอบ 4 ทิศ)

เหนือ R20040165N



ใต้ R20040165S



ตะวันออก R20040165E



ตะวันตก R20040165W



ผู้รับผิดชอบ(หน่วยงาน)

ลงชื่อ(ผู้สำรวจ)

()

ตำแหน่ง

วันที่

ลงชื่อ(ผู้รับผิดชอบพื้นที่)

()

ตำแหน่ง

วันที่

แบบฟอร์มแสดงผลการดำเนินงานตรวจสอบพื้นที่ปลูกยางพาราและปาล์มน้ำมันในพื้นที่ป่าอนุรักษ์

สำนักบริหารพื้นที่อนุรักษ์ที่ 2 (ศรีราชา)

การใช้ที่ดิน ยางพารา อายุ ปี เนื้อที่ประมาณ ไร่
 ปาล์มน้ำมัน อายุ ปี เนื้อที่ประมาณ ไร่
 พื้นที่อื่นๆ (ระบุ) เนื้อที่ประมาณ ไร่

ประเภทพื้นที่ ป่าอนุรักษ์ชื่อ เขตรักษาพันธุ์สัตว์ป่าเขาสอยดาว
 ป่าสงวนแห่งชาติชื่อ
 พื้นที่อื่นๆ (ระบุ)

ที่ตั้ง ชื่อหมู่บ้าน/ชุมชน หมู่ที่ ตำบล อำเภอ จังหวัด

ค่าพิกัดกลางแปลง โดยประมาณ(ส่วนภูมิสารสนเทศ) ในพื้นที่

UTM WGS 84 Easting 187705 m.E. UTM WGS 84 47 Easting m.E.
 ZONE 48 Northing 1467297 m.N. ZONE 48 Northing m.N.

ผลการดำเนินการ ตรวจสอบพื้นที่แล้ว พบว่า.....

อยู่ในแปลงพิสูจน์สิทธิ์ 30 มิ.ย. 41 อยู่ระหว่างการดำเนินการตามมาตรา 22 ดำเนินการตามมาตรา 22 แล้ว
 ไม่อยู่ในแปลงพิสูจน์สิทธิ์ 30 มิ.ย. 41 อยู่ระหว่างการดำเนินการตามมาตรา 25 ดำเนินการตามมาตรา 25 แล้ว

*มาตรา 22 พระราชบัญญัติอุทยานแห่งชาติ พ.ศ.2504 **มาตรา 25 พระราชบัญญัติป่าสงวนแห่งชาติ พ.ศ.2535

ภาพประกอบ (ถ่ายจากพิกัดกลางแปลงหมุนรอบ 4 ทิศ)

เหนือ R20040166N



ใต้ R20040166S



ตะวันออก R20040166E



ตะวันตก R20040166W



ผู้รับผิดชอบ(หน่วยงาน)

ลงชื่อ(ผู้สำรวจ) ลงชื่อ(ผู้รับผิดชอบพื้นที่)
 () ()
 ตำแหน่ง ตำแหน่ง

วันที่ วันที่

แบบฟอร์มแสดงผลการดำเนินงานตรวจสอบพื้นที่ปลูกยางพาราและปาล์มน้ำมันในพื้นที่ป่าอนุรักษ์
สำนักบริหารพื้นที่อนุรักษ์ที่ 2 (ศรีราชา)

การใช้ที่ดิน ยางพารา อายุ ปี เนื้อที่ประมาณ ไร่
 ปาล์มน้ำมัน อายุ ปี เนื้อที่ประมาณ ไร่
 พื้นที่อื่นๆ (ระบุ) เนื้อที่ประมาณ ไร่
ประเภทพื้นที่ ป่าอนุรักษ์ชื่อ เขตรักษาพันธุ์สัตว์ป่าเขาสอยดาว
 ป่าสงวนแห่งชาติชื่อ
 พื้นที่อื่นๆ (ระบุ)
ที่ตั้ง ชื่อหมู่บ้าน/ชุมชน หมู่ที่ ตำบล อำเภอ จังหวัด

ค่าพิกัดกลางแปลง โดยประมาณ(ส่วนภูมิสารสนเทศ) ในพื้นที่
UTM WGS 84 Easting 192984 m.E. UTM WGS 84 47 Easting m.E.
ZONE 48 Northing 1467334 m.N. ZONE 48 Northing m.N.

ผลการดำเนินการ ตรวจสอบพื้นที่แล้ว พบว่า.....
 อยู่ในแปลงพิสูจน์สิทธิ์ 30 มิ.ย. 41 อยู่ระหว่างการดำเนินการตามมาตรา 22 ดำเนินการตามมาตรา 22 แล้ว
 ไม่อยู่ในแปลงพิสูจน์สิทธิ์ 30 มิ.ย. 41 อยู่ระหว่างการดำเนินการตามมาตรา 25 ดำเนินการตามมาตรา 25 แล้ว
*มาตรา 22 พระราชบัญญัติอุทยานแห่งชาติ พ.ศ.2504 **มาตรา 25 พระราชบัญญัติป่าสงวนแห่งชาติ พ.ศ.2535

ภาพประกอบ (ถ่ายจากพิกัดกลางแปลงหมุนรอบ 4 ทิศ)

เหนือ R20040168N



ใต้ R20040168S



ตะวันออก R20040168E



ตะวันตก R20040168W



ผู้รับผิดชอบ(หน่วยงาน)

ลงชื่อ(ผู้สำรวจ)

ลงชื่อ(ผู้รับผิดชอบพื้นที่)

()

()

ตำแหน่ง

ตำแหน่ง

วันที่

วันที่

แบบฟอร์มแสดงผลการดำเนินงานตรวจสอบพื้นที่ปลูกลายพาราและปาล์มน้ำมันในพื้นที่ป่าอนุรักษ์

สำนักบริหารพื้นที่อนุรักษ์ที่ 2 (ศรีราชา)

การใช้ที่ดิน ยางพารา อายุ ปี เนื้อที่ประมาณ ไร่ ปาล์มน้ำมัน อายุ ปี เนื้อที่ประมาณ ไร่ พื้นที่อื่นๆ (ระบุ) เนื้อที่ประมาณ ไร่ประเภทพื้นที่ ป่าอนุรักษ์ชื่อ เขตรักษาพันธุ์สัตว์ป่าเขาสอยดาว ป่าสงวนแห่งชาติชื่อ พื้นที่อื่นๆ (ระบุ)

ที่ตั้ง ชื่อหมู่บ้าน/ชุมชน หมู่ที่ ตำบล อำเภอ จังหวัด

ค่าพิกัดกลางแปลง โดยประมาณ(ส่วนภูมิสารสนเทศ) ในพื้นที่

UTM WGS 84 Easting 192289 m.E. UTM WGS 84 47 Easting m.E.ZONE 48 Northing 1467218 m.N. ZONE 48 Northing m.N.ผลการดำเนินการ ตรวจสอบพื้นที่แล้ว พบว่า..... อยู่ในแปลงพิสูจน์สิทธิ์ 30 มิ.ย. 41 อยู่ระหว่างการดำเนินการตามมาตรา 22 ดำเนินการตามมาตรา 22 แล้ว ไม่อยู่ในแปลงพิสูจน์สิทธิ์ 30 มิ.ย. 41 อยู่ระหว่างการดำเนินการตามมาตรา 25 ดำเนินการตามมาตรา 25 แล้ว

*มาตรา 22 พระราชบัญญัติอุทยานแห่งชาติ พ.ศ.2504

**มาตรา 25 พระราชบัญญัติป่าสงวนแห่งชาติ พ.ศ.2535

ภาพประกอบ (ถ่ายจากพิกัดกลางแปลงหมุนรอบ 4 ทิศ)

เหนือ R20040169N



ใต้ R20040169S



ตะวันออก R20040169E



ตะวันตก R20040169W



ผู้รับผิดชอบ(หน่วยงาน)

ลงชื่อ(ผู้สำรวจ)

ลงชื่อ(ผู้รับผิดชอบพื้นที่)

()

()

ตำแหน่ง

ตำแหน่ง

วันที่

วันที่

แบบฟอร์มแสดงผลการดำเนินงานตรวจสอบพื้นที่ปลูกยางพาราและปาล์มน้ำมันในพื้นที่ป่าอนุรักษ์

สำนักบริหารพื้นที่อนุรักษ์ที่ 2 (ศรีราชา)

การใช้ที่ดิน ยางพารา อายุ ปี เนื้อที่ประมาณ ไร่

ปาล์มน้ำมัน อายุ ปี เนื้อที่ประมาณ ไร่

พื้นที่อื่นๆ (ระบุ) เนื้อที่ประมาณ ไร่

ประเภทพื้นที่ ป่าอนุรักษ์ชื่อ เขตรักษาพันธุ์สัตว์ป่าเขาสอยดาว

ป่าสงวนแห่งชาติชื่อ

พื้นที่อื่นๆ (ระบุ)

ที่ตั้ง ชื่อหมู่บ้าน/ชุมชน หมู่ที่ ตำบล อำเภอ จังหวัด

ค่าพิกัดกลางแปลง โดยประมาณ(ส่วนภูมิสารสนเทศ)

ในพื้นที่

UTM WGS 84 Easting 186647 m.E.

UTM WGS 84 47 Easting m.E.

ZONE 48 Northing 1467475 m.N.

ZONE 48 Northing m.N.

ผลการดำเนินการ ตรวจสอบพื้นที่แล้ว พบว่า.....

อยู่ในแปลงพิสูจน์สิทธิ์ 30 มิ.ย. 41

อยู่ระหว่างการดำเนินการตามมาตรา 22

ดำเนินการตามมาตรา 22 แล้ว

ไม่อยู่ในแปลงพิสูจน์สิทธิ์ 30 มิ.ย. 41

อยู่ระหว่างการดำเนินการตามมาตรา 25

ดำเนินการตามมาตรา 25 แล้ว

*มาตรา 22 พระราชบัญญัติอุทยานแห่งชาติ พ.ศ.2504

**มาตรา 25 พระราชบัญญัติป่าสงวนแห่งชาติ พ.ศ.2535

ภาพประกอบ (ถ่ายจากพิกัดกลางแปลงหมุนรอบ 4 ทิศ)

เหนือ R20040170N



ใต้ R20040170S



ตะวันออก R20040170E



ตะวันตก R20040170W



ผู้รับผิดชอบ(หน่วยงาน)

ลงชื่อ(ผู้สำรวจ)

ลงชื่อ(ผู้รับผิดชอบพื้นที่)

()

()

ตำแหน่ง

ตำแหน่ง

วันที่

วันที่

แบบฟอร์มแสดงผลการดำเนินงานตรวจสอบพื้นที่ปลูกยางพาราและปาล์มน้ำมันในพื้นที่ป่าอนุรักษ์
สำนักบริหารพื้นที่อนุรักษ์ที่ 2 (ศรีราชา)

การใช้ที่ดิน ยางพารา อายุ ปี เนื้อที่ประมาณ ไร่
 ปาล์มน้ำมัน อายุ ปี เนื้อที่ประมาณ ไร่
 พื้นที่อื่นๆ (ระบุ) เนื้อที่ประมาณ ไร่

ประเภทพื้นที่ ป่าอนุรักษ์ชื่อ เขตรักษาพันธุ์สัตว์ป่าเขาसอยดาว
 ป่าสงวนแห่งชาติชื่อ





ที่ตั้ง ชื่อหมู่บ้าน/ชุมชน หมู่ที่ ตำบล อำเภอ จังหวัด

ค่าพิกัดกลางแปลง โดยประมาณ(ส่วนภูมิสารสนเทศ) ในพื้นที่

UTM WGS 84 Easting	191251 m.E.	UTM WGS 84	<input type="text"/> 47 Easting	<input type="text"/> <input type="text"/> <input type="text"/> <input type="text"/> <input type="text"/> <input type="text"/> m.E.
ZONE 48 Northing	1467596 m.N.	ZONE	<input type="text"/> 48 Northing	<input type="text"/> <input type="text"/> <input type="text"/> <input type="text"/> <input type="text"/> <input type="text"/> m.N.

ผลการดำเนินการ ตรวจสอบพื้นที่แล้ว พบว่า.....
 อยู่ในแปลงพิสูจน์สิทธิ์ 30 มิ.ย. 41 อยู่ระหว่างการดำเนินการตามมาตรา 22 ดำเนินการตามมาตรา 22 แล้ว
 ไม่อยู่ในแปลงพิสูจน์สิทธิ์ 30 มิ.ย. 41 อยู่ระหว่างการดำเนินการตามมาตรา 25 ดำเนินการตามมาตรา 25 แล้ว
*มาตรา 22 พระราชบัญญัติอุทยานแห่งชาติ พ.ศ.2504 **มาตรา 25 พระราชบัญญัติป่าสงวนแห่งชาติ พ.ศ.2535

ภาพประกอบ (ถ่ายจากพิกัดกลางแปลงหมุนรอบ 4 ทิศ)

เหนือ R20040172N	ใต้ R20040172S
	
ตะวันออก R20040172E	ตะวันตก R20040172W
	

ผู้รับผิดชอบ(หน่วยงาน)

ลงชื่อ(ผู้สำรวจ)	ลงชื่อ(ผู้รับผิดชอบพื้นที่)
()	()
ตำแหน่ง	ตำแหน่ง
วันที่	วันที่

แบบฟอร์มแสดงผลการดำเนินงานตรวจสอบพื้นที่ปลูกยางพาราและปาล์มน้ำมันในพื้นที่ป่าอนุรักษ์

สำนักบริหารพื้นที่อนุรักษ์ที่ 2 (ศรีราชา)

การใช้ที่ดิน ยางพารา อายุ ปี เนื้อที่ประมาณ ไร่
 ปาล์มน้ำมัน อายุ ปี เนื้อที่ประมาณ ไร่
 พื้นที่อื่นๆ (ระบุ) เนื้อที่ประมาณ ไร่

ประเภทพื้นที่ ป่าอนุรักษ์ชื่อ เขตรักษาพันธุ์สัตว์ป่าเขาสอยดาว
 ป่าสงวนแห่งชาติชื่อ
 พื้นที่อื่นๆ (ระบุ)

ที่ตั้ง ชื่อหมู่บ้าน/ชุมชน หมู่ที่ ตำบล อำเภอ จังหวัด

ค่าพิกัดกลางแปลง โดยประมาณ(ส่วนภูมิสารสนเทศ) ในพื้นที่

UTM WGS 84 Easting 192233 m.E. UTM WGS 84 47 Easting m.E.
 ZONE 48 Northing 1467566 m.N. ZONE 48 Northing m.N.

ผลการดำเนินการ ตรวจสอบพื้นที่แล้ว พบว่า.....

อยู่ในแปลงพิสูจน์สิทธิ์ 30 มิ.ย. 41 อยู่ระหว่างการดำเนินการตามมาตรา 22 ดำเนินการตามมาตรา 22 แล้ว
 ไม่อยู่ในแปลงพิสูจน์สิทธิ์ 30 มิ.ย. 41 อยู่ระหว่างการดำเนินการตามมาตรา 25 ดำเนินการตามมาตรา 25 แล้ว

*มาตรา 22 พระราชบัญญัติอุทยานแห่งชาติ พ.ศ.2504 **มาตรา 25 พระราชบัญญัติป่าสงวนแห่งชาติ พ.ศ.2535

ภาพประกอบ (ถ่ายจากพิกัดกลางแปลงหมุนรอบ 4 ทิศ)

เหนือ R20040173N



ใต้ R20040173S



ตะวันออก R20040173E



ตะวันตก R20040173W



ผู้รับผิดชอบ(หน่วยงาน)

ลงชื่อ(ผู้สำรวจ)

ลงชื่อ(ผู้รับผิดชอบพื้นที่)

()

()

ตำแหน่ง

ตำแหน่ง

วันที่

วันที่

แบบฟอร์มแสดงผลการดำเนินงานตรวจสอบพื้นที่ปลูกยางพาราและปาล์มน้ำมันในพื้นที่ป่าอนุรักษ์

สำนักบริหารพื้นที่อนุรักษ์ที่ 2 (ศรีราชา)

การใช้ที่ดิน ยางพารา อายุ ปี เนื้อที่ประมาณ ไร่
 ปาล์มน้ำมัน อายุ ปี เนื้อที่ประมาณ ไร่
 พื้นที่อื่นๆ (ระบุ) เนื้อที่ประมาณ ไร่

ประเภทพื้นที่ ป่าอนุรักษ์ชื่อ เขตรักษาพันธุ์สัตว์ป่าเขาสอยดาว
 ป่าสงวนแห่งชาติชื่อ
 พื้นที่อื่นๆ (ระบุ)

ที่ตั้ง ชื่อหมู่บ้าน/ชุมชน หมู่ที่ ตำบล อำเภอ จังหวัด

ค่าพิกัดกลางแปลง โดยประมาณ(ส่วนภูมิสารสนเทศ) ในพื้นที่





UTM WGS 84 Easting 186192 m.E. UTM WGS 84 47 Easting m.E.
ZONE 48 Northing 1467726 m.N. ZONE 48 Northing m.N.

ผลการดำเนินการ ตรวจสอบพื้นที่แล้ว พบว่า.....

อยู่ในแปลงพิสูจน์สิทธิ์ 30 มิ.ย. 41 อยู่ระหว่างการดำเนินการตามมาตรา 22 ดำเนินการตามมาตรา 22 แล้ว
 ไม่อยู่ในแปลงพิสูจน์สิทธิ์ 30 มิ.ย. 41 อยู่ระหว่างการดำเนินการตามมาตรา 25 ดำเนินการตามมาตรา 25 แล้ว

*มาตรา 22 พระราชบัญญัติอุทยานแห่งชาติ พ.ศ.2504 **มาตรา 25 พระราชบัญญัติป่าสงวนแห่งชาติ พ.ศ.2535

ภาพประกอบ (ถ่ายจากพิกัดกลางแปลงหมุนรอบ 4 ทิศ)

เหนือ R20040174N	ใต้ R20040174S
	
ตะวันออก R20040174E	ตะวันตก R20040174W
	

ผู้รับผิดชอบ(หน่วยงาน)

ลงชื่อ(ผู้สำรวจ) ลงชื่อ(ผู้รับผิดชอบพื้นที่)

() ()

ตำแหน่ง ตำแหน่ง

วันที่ วันที่

แบบฟอร์มแสดงผลการดำเนินงานตรวจสอบพื้นที่ปลูกยางพาราและปาล์มน้ำมันในพื้นที่ป่าอนุรักษ์

สำนักบริหารพื้นที่อนุรักษ์ที่ 2 (ศรีราชา)

การใช้ที่ดิน ยางพารา อายุ ปี เนื้อที่ประมาณ ไร่
 ปาล์มน้ำมัน อายุ ปี เนื้อที่ประมาณ ไร่
 พื้นที่อื่นๆ (ระบุ) เนื้อที่ประมาณ ไร่

ประเภทพื้นที่ ป่าอนุรักษ์ชื่อ เขตรักษาพันธุ์สัตว์ป่าเขาสอยดาว
 ป่าสงวนแห่งชาติชื่อ
 พื้นที่อื่นๆ (ระบุ)

ที่ตั้ง ชื่อหมู่บ้าน/ชุมชน หมู่ที่ ตำบล อำเภอ จังหวัด

ค่าพิกัดกลางแปลง โดยประมาณ(ส่วนภูมิสารสนเทศ) ในพื้นที่

UTM WGS 84 Easting 191032 m.E. UTM WGS 84 47 Easting m.E.
ZONE 48 Northing 1467614 m.N. ZONE 48 Northing m.N.

ผลการดำเนินการ ตรวจสอบพื้นที่แล้ว พบว่า.....

- อยู่ในแปลงพิสูจน์สิทธิ์ 30 มิ.ย. 41 อยู่ระหว่างการดำเนินการตามมาตรา 22 ดำเนินการตามมาตรา 22 แล้ว
 ไม่อยู่ในแปลงพิสูจน์สิทธิ์ 30 มิ.ย. 41 อยู่ระหว่างการดำเนินการตามมาตรา 25 ดำเนินการตามมาตรา 25 แล้ว

*มาตรา 22 พระราชบัญญัติอุทยานแห่งชาติ พ.ศ.2504

**มาตรา 25 พระราชบัญญัติป่าสงวนแห่งชาติ พ.ศ.2535

ภาพประกอบ (ถ่ายจากพิกัดกลางแปลงหมุนรอบ 4 ทิศ)

เหนือ R20040175N



ใต้ R20040175S



ตะวันออก R20040175E



ตะวันตก R20040175W



ผู้รับผิดชอบ(หน่วยงาน)

ลงชื่อ(ผู้สำรวจ)
()

ตำแหน่ง

วันที่

ลงชื่อ(ผู้รับผิดชอบพื้นที่)
()

ตำแหน่ง

วันที่

แบบฟอร์มแสดงผลการดำเนินงานตรวจสอบพื้นที่ปลูกยางพาราและปาล์มน้ำมันในพื้นที่ป่าอนุรักษ์
สำนักบริหารพื้นที่อนุรักษ์ที่ 2 (ศรีราชา)

การใช้ที่ดิน ยางพารา อายุ ปี เนื้อที่ประมาณ ไร่
 ปาล์มน้ำมัน อายุ ปี เนื้อที่ประมาณ ไร่
 พื้นที่อื่นๆ (ระบุ) เนื้อที่ประมาณ ไร่

ประเภทพื้นที่ ป่าอนุรักษ์ชื่อ เขตรักษาพันธุ์สัตว์ป่าเขาสอยดาว
 ป่าสงวนแห่งชาติชื่อ
 พื้นที่อื่นๆ (ระบุ)

ที่ตั้ง ชื่อหมู่บ้าน/ชุมชน หมู่ที่ ตำบล อำเภอ จังหวัด

ค่าพิกัดกลางแปลง โดยประมาณ(ส่วนภูมิสารสนเทศ) ในพื้นที่
UTM WGS 84 Easting 188545 m.E. UTM WGS 84 □□ 47 Easting □□□□□□□□ m.E.
ZONE 48 Northing 1467687 m.N. ZONE □□ 48 Northing □□□□□□□□□□ m.N.

ผลการดำเนินการ ตรวจสอบพื้นที่แล้ว พบว่า.....

อยู่ในแปลงพิสูจน์สิทธิ์ 30 มิ.ย. 41 อยู่ระหว่างการดำเนินการตามมาตรา 22 ดำเนินการตามมาตรา 22 แล้ว
 ไม่อยู่ในแปลงพิสูจน์สิทธิ์ 30 มิ.ย. 41 อยู่ระหว่างการดำเนินการตามมาตรา 25 ดำเนินการตามมาตรา 25 แล้ว

*มาตรา 22 พระราชบัญญัติอุทยานแห่งชาติ พ.ศ.2504

**มาตรา 25 พระราชบัญญัติป่าสงวนแห่งชาติ พ.ศ.2535

ภาพประกอบ (ถ่ายจากพิกัดกลางแปลงหมุนรอบ 4 ทิศ)

เหนือ P20040176N



ใต้ P20040176S



ตะวันออก P20040176E



ตะวันตก P20040176W



ผู้รับผิดชอบ(หน่วยงาน)

ลงชื่อ(ผู้สำรวจ)

ลงชื่อ(ผู้รับผิดชอบพื้นที่)

()

()

ตำแหน่ง

ตำแหน่ง

วันที่

วันที่

วันที่รายงาน --

ครั้งที่รายงาน 01

รหัส R20040177

แบบฟอร์มแสดงผลการดำเนินงานตรวจสอบพื้นที่ปลูกยางพาราและปาล์มน้ำมันในพื้นที่ป่าอนุรักษ์

สำนักบริหารพื้นที่อนุรักษ์ที่ 2 (ศรีราชา)

การใช้ที่ดิน ยางพารา อายุ ปี เนื้อที่ประมาณ ไร่

ปาล์มน้ำมัน อายุ ปี เนื้อที่ประมาณ ไร่

พื้นที่อื่นๆ (ระบุ) เนื้อที่ประมาณ ไร่

ประเภทพื้นที่ ป่าอนุรักษ์ชื่อ เขตรักษาพันธุ์สัตว์ป่าเขาสอยดาว

ป่าสงวนแห่งชาติชื่อ

พื้นที่อื่นๆ (ระบุ)

ที่ตั้ง ชื่อหมู่บ้าน/ชุมชน หมู่ที่ ตำบล อำเภอ จังหวัด

ค่าพิกัดกลางแปลง โดยประมาณ(ส่วนภูมิสารสนเทศ) ในพื้นที่

UTM WGS 84 Easting 190688 m.E. UTM WGS 84 47 Easting m.E.

ZONE 48 Northing 1467719 m.N. ZONE 48 Northing m.N.

ผลการดำเนินการ ตรวจสอบพื้นที่แล้ว พบว่า.....

อยู่ในแปลงพิสูจน์สิทธิ์ 30 มิ.ย. 41 อยู่ระหว่างการดำเนินการตามมาตรา 22 ดำเนินการตามมาตรา 22 แล้ว

ไม่อยู่ในแปลงพิสูจน์สิทธิ์ 30 มิ.ย. 41 อยู่ระหว่างการดำเนินการตามมาตรา 25 ดำเนินการตามมาตรา 25 แล้ว

*มาตรา 22 พระราชบัญญัติอุทยานแห่งชาติ พ.ศ.2504 **มาตรา 25 พระราชบัญญัติป่าสงวนแห่งชาติ พ.ศ.2535

ภาพประกอบ (ถ่ายจากพิกัดกลางแปลงหมุนรอบ 4 ทิศ)

เหนือ R20040177N



ใต้ R20040177S



ตะวันออก R20040177E



ตะวันตก R20040177W



ผู้รับผิดชอบ(หน่วยงาน)

ลงชื่อ(ผู้สำรวจ)

()

ตำแหน่ง

วันที่

ลงชื่อ(ผู้รับผิดชอบพื้นที่)

()

ตำแหน่ง

วันที่


แบบฟอร์มแสดงผลการดำเนินงานตรวจสอบพื้นที่ปลูกยางพาราและปาล์มน้ำมันในพื้นที่ป่าอนุรักษ์
สำนักบริหารพื้นที่อนุรักษ์ที่ 2 (ศรีราชา)

การใช้ที่ดิน ยางพารา อายุ ปี เนื้อที่ประมาณ ไร่
 ปาล์มน้ำมัน อายุ ปี เนื้อที่ประมาณ ไร่
 พื้นที่อื่นๆ (ระบุ) เนื้อที่ประมาณ ไร่
ประเภทพื้นที่ ป่าอนุรักษ์ชื่อ เขตรักษาพันธุ์สัตว์ป่าเขาสอยดาว
 ป่าสงวนแห่งชาติชื่อ
 พื้นที่อื่นๆ (ระบุ)
ที่ตั้ง ชื่อหมู่บ้าน/ชุมชน หมู่ที่ ตำบล อำเภอ จังหวัด

ค่าพิกัดกลางแปลง โดยประมาณ(ส่วนภูมิสารสนเทศ) ในพื้นที่
UTM WGS 84 Easting 189720 m.E. UTM WGS 84 47 Easting m.E.
ZONE 48 Northing 1467732 m.N. ZONE 48 Northing m.N.

ผลการดำเนินการ ตรวจสอบพื้นที่แล้ว พบว่า.....
 อยู่ในแปลงพิสูจน์สิทธิ์ 30 มิ.ย. 41 อยู่ระหว่างการดำเนินการตามมาตรา 22 ดำเนินการตามมาตรา 22 แล้ว
 ไม่อยู่ในแปลงพิสูจน์สิทธิ์ 30 มิ.ย. 41 อยู่ระหว่างการดำเนินการตามมาตรา 25 ดำเนินการตามมาตรา 25 แล้ว
*มาตรา 22 พระราชบัญญัติอุทยานแห่งชาติ พ.ศ.2504 **มาตรา 25 พระราชบัญญัติป่าสงวนแห่งชาติ พ.ศ.2535

ภาพประกอบ (ถ่ายจากพิกัดกลางแปลงหมุนรอบ 4 ทิศ)



ผู้รับผิดชอบ(หน่วยงาน)
ลงชื่อ(ผู้สำรวจ) ลงชื่อ(ผู้รับผิดชอบพื้นที่)
() ()
ตำแหน่ง ตำแหน่ง

แบบฟอร์มแสดงผลการดำเนินงานตรวจสอบพื้นที่ปลูกยางพาราและปาล์มน้ำมันในพื้นที่ป่าอนุรักษ์

สำนักบริหารพื้นที่อนุรักษ์ที่ 2 (ศรีราชา)

การใช้ที่ดิน ยางพารา อายุ ปี เนื้อที่ประมาณ ไร่
 ปาล์มน้ำมัน อายุ ปี เนื้อที่ประมาณ ไร่
 พื้นที่อื่นๆ (ระบุ) เนื้อที่ประมาณ ไร่

ประเภทพื้นที่ ป่าอนุรักษ์ชื่อ เขตรักษาพันธุ์สัตว์ป่าเขาสอยดาว
 ป่าสงวนแห่งชาติชื่อ
 พื้นที่อื่นๆ (ระบุ)

ที่ตั้ง ชื่อหมู่บ้าน/ชุมชน หมู่ที่ ตำบล อำเภอ จังหวัด

ค่าพิกัดกลางแปลง โดยประมาณ(ส่วนภูมิสารสนเทศ) ในพื้นที่





UTM WGS 84 Easting 187451 m.E. UTM WGS 84 47 Easting m.E.
 ZONE 48 Northing 1467798 m.N. ZONE 48 Northing m.N.

ผลการดำเนินการ ตรวจสอบพื้นที่แล้ว พบว่า.....

อยู่ในแปลงพิสูจน์สิทธิ์ 30 มิ.ย. 41 อยู่ระหว่างการดำเนินการตามมาตรา 22 ดำเนินการตามมาตรา 22 แล้ว
 ไม่อยู่ในแปลงพิสูจน์สิทธิ์ 30 มิ.ย. 41 อยู่ระหว่างการดำเนินการตามมาตรา 25 ดำเนินการตามมาตรา 25 แล้ว

*มาตรา 22 พระราชบัญญัติอุทยานแห่งชาติ พ.ศ.2504 **มาตรา 25 พระราชบัญญัติป่าสงวนแห่งชาติ พ.ศ.2535

ภาพประกอบ (ถ่ายจากพิกัดกลางแปลงหมุนรอบ 4 ทิศ)

เหนือ R20040179N	ใต้ R20040179S
	
ตะวันออก R20040179E	ตะวันตก R20040179W
	

ผู้รับผิดชอบ(หน่วยงาน)

ลงชื่อ(ผู้สำรวจ)	ลงชื่อ(ผู้รับผิดชอบพื้นที่)
()	()
ตำแหน่ง	ตำแหน่ง
วันที่	วันที่

วันที่รายงาน --

ครั้งที่รายงาน 01

รหัส R20040180

แบบฟอร์มแสดงผลการดำเนินงานตรวจสอบพื้นที่ปลูกยางพาราและปาล์มน้ำมันในพื้นที่ป่าอนุรักษ์
สำนักบริหารพื้นที่อนุรักษ์ที่ 2 (ศรีราชา)

การใช้ที่ดิน ยางพารา อายุ ปี เนื้อที่ประมาณ ไร่
 ปาล์มน้ำมัน อายุ ปี เนื้อที่ประมาณ ไร่
 พื้นที่อื่นๆ (ระบุ) เนื้อที่ประมาณ ไร่

ประเภทพื้นที่ ป่าอนุรักษ์ชื่อ เขตรักษาพันธุ์สัตว์ป่าเขาสอยดาว
 ป่าสงวนแห่งชาติชื่อ
 พื้นที่อื่นๆ (ระบุ)

ที่ตั้ง ชื่อหมู่บ้าน/ชุมชน หมู่ที่ ตำบล อำเภอ จังหวัด

ค่าพิกัดกลางแปลง โดยประมาณ(ส่วนภูมิสารสนเทศ) ในพื้นที่
UTM WGS 84 Easting 190197 m.E. UTM WGS 84 47 Easting m.E.
ZONE 48 Northing 1467846 m.N. ZONE 48 Northing m.N.

ผลการดำเนินการ ตรวจสอบพื้นที่แล้ว พบว่า.....
 อยู่ในแปลงพิสูจน์สิทธิ์ 30 มิ.ย. 41 อยู่ระหว่างการดำเนินการตามมาตรา 22 ดำเนินการตามมาตรา 22 แล้ว
 ไม่อยู่ในแปลงพิสูจน์สิทธิ์ 30 มิ.ย. 41 อยู่ระหว่างการดำเนินการตามมาตรา 25 ดำเนินการตามมาตรา 25 แล้ว
*มาตรา 22 พระราชบัญญัติอุทยานแห่งชาติ พ.ศ.2504 **มาตรา 25 พระราชบัญญัติป่าสงวนแห่งชาติ พ.ศ.2535

ภาพประกอบ (ถ่ายจากพิกัดกลางแปลงหมุนรอบ 4 ทิศ)

เหนือ R20040180N



ใต้ R20040180S



ตะวันออก R20040180E



ตะวันตก R20040180W



ผู้รับผิดชอบ(หน่วยงาน)

ลงชื่อ (ผู้สำรวจ)

ลงชื่อ (ผู้รับผิดชอบพื้นที่)

()

()

ตำแหน่ง

ตำแหน่ง

วันที่

วันที่

แบบฟอร์มแสดงผลการดำเนินงานตรวจสอบพื้นที่ปลูกยางพาราและปาล์มน้ำมันในพื้นที่ป่าอนุรักษ์

สำนักบริหารพื้นที่อนุรักษ์ที่ 2 (ศรีราชา)

การใช้ที่ดิน ยางพารา อายุ ปี เนื้อที่ประมาณ ไร่
 ปาล์มน้ำมัน อายุ ปี เนื้อที่ประมาณ ไร่
 พื้นที่อื่นๆ (ระบุ) เนื้อที่ประมาณ ไร่

ประเภทพื้นที่ ป่าอนุรักษ์ชื่อ เขตรักษาพันธุ์สัตว์ป่าเขาสอยดาว
 ป่าสงวนแห่งชาติชื่อ
 พื้นที่อื่นๆ (ระบุ)

ที่ตั้ง ชื่อหมู่บ้าน/ชุมชน หมู่ที่ ตำบล อำเภอ จังหวัด

ค่าพิกัดกลางแปลง โดยประมาณ(ส่วนภูมิสารสนเทศ) ในพื้นที่

UTM WGS 84 Easting 189846 m.E. UTM WGS 84 47 Easting m.E.
 ZONE 48 Northing 1467915 m.N. ZONE 48 Northing m.N.

ผลการดำเนินการ ตรวจสอบพื้นที่แล้ว พบว่า.....

อยู่ในแปลงพิสูจน์สิทธิ์ 30 มิ.ย. 41 อยู่ระหว่างการดำเนินการตามมาตรา 22 ดำเนินการตามมาตรา 22 แล้ว
 ไม่อยู่ในแปลงพิสูจน์สิทธิ์ 30 มิ.ย. 41 อยู่ระหว่างการดำเนินการตามมาตรา 25 ดำเนินการตามมาตรา 25 แล้ว

*มาตรา 22 พระราชบัญญัติอุทยานแห่งชาติ พ.ศ.2504 **มาตรา 25 พระราชบัญญัติป่าสงวนแห่งชาติ พ.ศ.2535

ภาพประกอบ (ถ่ายจากพิกัดกลางแปลงหมุนรอบ 4 ทิศ)

เหนือ R20040182N



ใต้ R20040182S



ตะวันออก R20040182E



ตะวันตก R20040182W



ผู้รับผิดชอบ(หน่วยงาน)

ลงชื่อ(ผู้สำรวจ)

()

ตำแหน่ง

วันที่

ลงชื่อ(ผู้รับผิดชอบพื้นที่)

()

ตำแหน่ง

วันที่

แบบฟอร์มแสดงผลการดำเนินงานตรวจสอบพื้นที่ปลูกยางพาราและปาล์มน้ำมันในพื้นที่ป่าอนุรักษ์

สำนักบริหารพื้นที่อนุรักษ์ที่ 2 (ศรีราชา)

การใช้ที่ดิน ยางพารา อายุ ปี เนื้อที่ประมาณ ไร่
 ปาล์มน้ำมัน อายุ ปี เนื้อที่ประมาณ ไร่
 พื้นที่อื่นๆ (ระบุ) เนื้อที่ประมาณ ไร่

ประเภทพื้นที่ ป่าอนุรักษ์ชื่อ เขตรักษาพันธุ์สัตว์ป่าเขาสอยดาว
 ป่าสงวนแห่งชาติชื่อ
 พื้นที่อื่นๆ (ระบุ)

ที่ตั้ง ชื่อหมู่บ้าน/ชุมชน หมู่ที่ ตำบล อำเภอ จังหวัด

ค่าพิกัดกลางแปลง โดยประมาณ(ส่วนภูมิสารสนเทศ) ในพื้นที่

UTM WGS 84 Easting 193574 m.E. UTM WGS 84 □□ 47 Easting □□□□□□□□ m.E.
 ZONE 48 Northing 1467853 m.N. ZONE □□ 48 Northing □□□□□□□□ m.N.

ผลการดำเนินการ ตรวจสอบพื้นที่แล้ว พบว่า.....

อยู่ในแปลงพิสูจน์สิทธิ์ 30 มิ.ย. 41 อยู่ระหว่างการดำเนินการตามมาตรา 22 ดำเนินการตามมาตรา 22 แล้ว
 ไม่อยู่ในแปลงพิสูจน์สิทธิ์ 30 มิ.ย. 41 อยู่ระหว่างการดำเนินการตามมาตรา 25 ดำเนินการตามมาตรา 25 แล้ว

*มาตรา 22 พระราชบัญญัติอุทยานแห่งชาติ พ.ศ.2504 **มาตรา 25 พระราชบัญญัติป่าสงวนแห่งชาติ พ.ศ.2535

ภาพประกอบ (ถ่ายจากพิกัดกลางแปลงหมุนรอบ 4 ทิศ)

เหนือ R20040183N



ใต้ R20040183S



ตะวันออก R20040183E



ตะวันตก R20040183W



ผู้รับผิดชอบ(หน่วยงาน)

ลงชื่อ (ผู้สำรวจ)

()

ตำแหน่ง

วันที่

ลงชื่อ (ผู้รับผิดชอบพื้นที่)

()

ตำแหน่ง

วันที่

แบบฟอร์มแสดงผลการดำเนินงานตรวจสอบพื้นที่ปลูกยางพาราและปาล์มน้ำมันในพื้นที่ป่าอนุรักษ์

สำนักบริหารพื้นที่อนุรักษ์ที่ 2 (ศรีราชา)

การใช้ที่ดิน ยางพารา อายุ ปี เนื้อที่ประมาณ ไร่
 ปาล์มน้ำมัน อายุ ปี เนื้อที่ประมาณ ไร่
 พื้นที่อื่นๆ (ระบุ) เนื้อที่ประมาณ ไร่

ประเภทพื้นที่ ป่าอนุรักษ์ชื่อ เขตรักษาพันธุ์สัตว์ป่าเขาสอยดาว
 ป่าสงวนแห่งชาติชื่อ
 พื้นที่อื่นๆ (ระบุ)

ที่ตั้ง ชื่อหมู่บ้าน/ชุมชน หมู่ที่ ตำบล อำเภอ จังหวัด

ค่าพิกัดกลางแปลง โดยประมาณ(ส่วนภูมิสารสนเทศ) ในพื้นที่

UTM WGS 84 Easting	187696 m.E.	UTM WGS 84 <input type="text"/> 47 Easting	<input type="text"/> m.E.
ZONE 48 Northing	1468124 m.N.	ZONE <input type="text"/> 48 Northing	<input type="text"/> m.N.

ผลการดำเนินการ ตรวจสอบพื้นที่แล้ว พบว่า.....

<input type="checkbox"/> อยู่ในแปลงพิสูจน์สิทธิ์ 30 มิ.ย. 41	<input type="checkbox"/> อยู่ระหว่างการดำเนินการตามมาตรา 22	<input type="checkbox"/> ดำเนินการตามมาตรา 22 แล้ว
<input type="checkbox"/> ไม่อยู่ในแปลงพิสูจน์สิทธิ์ 30 มิ.ย. 41	<input type="checkbox"/> อยู่ระหว่างการดำเนินการตามมาตรา 25	<input type="checkbox"/> ดำเนินการตามมาตรา 25 แล้ว

*มาตรา 22 พระราชบัญญัติอุทยานแห่งชาติ พ.ศ.2504

**มาตรา 25 พระราชบัญญัติป่าสงวนแห่งชาติ พ.ศ.2535

ภาพประกอบ (ถ่ายจากพิกัดกลางแปลงหมุนรอบ 4 ทิศ)

เหนือ R20040184N



ใต้ R20040184S



ตะวันออก R20040184E



ตะวันตก R20040184W



ผู้รับผิดชอบ(หน่วยงาน)

ลงชื่อ(ผู้สำรวจ)
()

ลงชื่อ(ผู้รับผิดชอบพื้นที่)
()

ตำแหน่ง

ตำแหน่ง

วันที่

วันที่

แบบฟอร์มแสดงผลการดำเนินงานตรวจสอบพื้นที่ปลูกยางพาราและปาล์มน้ำมันในพื้นที่ป่าอนุรักษ์

สำนักบริหารพื้นที่อนุรักษ์ที่ 2 (ศรีราชา)

การใช้ที่ดิน ยางพารา อายุ ปี เนื้อที่ประมาณ ไร่
 ปาล์มน้ำมัน อายุ ปี เนื้อที่ประมาณ ไร่
 พื้นที่อื่นๆ (ระบุ) เนื้อที่ประมาณ ไร่

ประเภทพื้นที่ ป่าอนุรักษ์ชื่อ เขตรักษาพันธุ์สัตว์ป่าเขาสอยดาว
 ป่าสงวนแห่งชาติชื่อ
 พื้นที่อื่นๆ (ระบุ)

ที่ตั้ง ชื่อหมู่บ้าน/ชุมชน หมู่ที่ ตำบล อำเภอ จังหวัด

ค่าพิกัดกลางแปลง โดยประมาณ(ส่วนภูมิสารสนเทศ) ในพื้นที่


UTM WGS 84 Easting	187398 m.E.	UTM WGS 84	[] 47 Easting	[] [] [] [] [] m.E.	
ZONE	48 Northing	1468383 m.N.	ZONE	[] 48 Northing	[] [] [] [] [] [] m.N.

ผลการดำเนินการ ตรวจสอบพื้นที่แล้ว พบว่า.....

<input type="checkbox"/> อยู่ในแปลงพิสูจน์สิทธิ์ 30 มิ.ย. 41	<input type="checkbox"/> อยู่ระหว่างการดำเนินการตามมาตรา 22	<input type="checkbox"/> ดำเนินการตามมาตรา 22 แล้ว
<input type="checkbox"/> ไม่อยู่ในแปลงพิสูจน์สิทธิ์ 30 มิ.ย. 41	<input type="checkbox"/> อยู่ระหว่างการดำเนินการตามมาตรา 25	<input type="checkbox"/> ดำเนินการตามมาตรา 25 แล้ว

*มาตรา 22 พระราชบัญญัติอุทยานแห่งชาติ พ.ศ.2504 **มาตรา 25 พระราชบัญญัติป่าสงวนแห่งชาติ พ.ศ.2535

ภาพประกอบ (ถ่ายจากพิกัดกลางแปลงหมุนรอบ 4 ทิศ)



ผู้รับผิดชอบ(หน่วยงาน)

ลงชื่อ (ผู้สำรวจ)	ลงชื่อ (ผู้รับผิดชอบพื้นที่)
()	()
ตำแหน่ง	ตำแหน่ง
วันที่	วันที่

แบบฟอร์มแสดงผลการดำเนินงานตรวจสอบพื้นที่ปลูกยางพาราและปาล์มน้ำมันในพื้นที่ป่าอนุรักษ์

สำนักบริหารพื้นที่อนุรักษ์ที่ 2 (ศรีราชา)

การใช้ที่ดิน ยางพารา อายุ ปี เนื้อที่ประมาณ ไร่
 ปาล์มน้ำมัน อายุ ปี เนื้อที่ประมาณ ไร่
 พื้นที่อื่นๆ (ระบุ) เนื้อที่ประมาณ ไร่

ประเภทพื้นที่ ป่าอนุรักษ์ชื่อ เขตรักษาพันธุ์สัตว์ป่าเขาสอยดาว
 ป่าสงวนแห่งชาติชื่อ
 พื้นที่อื่นๆ (ระบุ)

ที่ตั้ง ชื่อหมู่บ้าน/ชุมชน หมู่ที่ ตำบล อำเภอ จังหวัด

ค่าพิกัดกลางแปลง โดยประมาณ(ส่วนภูมิสารสนเทศ) ในพื้นที่

UTM WGS 84 Easting 187686 m.E. UTM WGS 84 47 Easting m.E.
 ZONE 48 Northing 1468495 m.N. ZONE 48 Northing m.N.

ผลการดำเนินการ ตรวจสอบพื้นที่แล้ว พบว่า.....

อยู่ในแปลงพิสูจน์สิทธิ์ 30 มิ.ย. 41 อยู่ระหว่างการดำเนินการตามมาตรา 22 ดำเนินการตามมาตรา 22 แล้ว
 ไม่อยู่ในแปลงพิสูจน์สิทธิ์ 30 มิ.ย. 41 อยู่ระหว่างการดำเนินการตามมาตรา 25 ดำเนินการตามมาตรา 25 แล้ว

*มาตรา 22 พระราชบัญญัติอุทยานแห่งชาติ พ.ศ.2504 **มาตรา 25 พระราชบัญญัติป่าสงวนแห่งชาติ พ.ศ.2535

ภาพประกอบ (ถ่ายจากพิกัดกลางแปลงหมุนรอบ 4 ทิศ)

เหนือ R20040186N



ใต้ R20040186S



ตะวันออก R20040186E



ตะวันตก R20040186W



ผู้รับผิดชอบ(หน่วยงาน)

ลงชื่อ(ผู้สำรวจ)

ลงชื่อ(ผู้รับผิดชอบพื้นที่)

()

()

ตำแหน่ง

ตำแหน่ง

วันที่

วันที่

แบบฟอร์มแสดงผลการดำเนินงานตรวจสอบพื้นที่ปลูกยางพาราและปาล์มน้ำมันในพื้นที่ป่าอนุรักษ์

สำนักบริหารพื้นที่อนุรักษ์ที่ 2 (ศรีราชา)

การใช้ที่ดิน ยางพารา อายุ ปี เนื้อที่ประมาณ ไร่
 ปาล์มน้ำมัน อายุ ปี เนื้อที่ประมาณ ไร่
 พื้นที่อื่นๆ (ระบุ) เนื้อที่ประมาณ ไร่

ประเภทพื้นที่ ป่าอนุรักษ์ชื่อ เขตรักษาพันธุ์สัตว์ป่าเขาสอยดาว
 ป่าสงวนแห่งชาติชื่อ
 พื้นที่อื่นๆ (ระบุ)

ที่ตั้ง ชื่อหมู่บ้าน/ชุมชน หมู่ที่ ตำบล อำเภอ จังหวัด

ค่าพิกัดกลางแปลง โดยประมาณ(ส่วนภูมิสารสนเทศ) ในพื้นที่

UTM WGS 84 Easting 188572 m.E. UTM WGS 84 47 Easting m.E.
 ZONE 48 Northing 1468557 m.N. ZONE 48 Northing m.N.

ผลการดำเนินการ ตรวจสอบพื้นที่แล้ว พบว่า.....

อยู่ในแปลงพิสูจน์สิทธิ์ 30 มิ.ย. 41 อยู่ระหว่างการดำเนินการตามมาตรา 22 ดำเนินการตามมาตรา 22 แล้ว
 ไม่อยู่ในแปลงพิสูจน์สิทธิ์ 30 มิ.ย. 41 อยู่ระหว่างการดำเนินการตามมาตรา 25 ดำเนินการตามมาตรา 25 แล้ว

*มาตรา 22 พระราชบัญญัติอุทยานแห่งชาติ พ.ศ.2504 **มาตรา 25 พระราชบัญญัติป่าสงวนแห่งชาติ พ.ศ.2535

ภาพประกอบ (ถ่ายจากพิกัดกลางแปลงหมุนรอบ 4 ทิศ)

เหนือ R20040187N



ใต้ R20040187S



ตะวันออก R20040187E



ตะวันตก R20040187W



ผู้รับผิดชอบ(หน่วยงาน)

ลงชื่อ(ผู้สำรวจ) ลงชื่อ(ผู้รับผิดชอบพื้นที่)
 () ()
 ตำแหน่ง ตำแหน่ง
 วันที่ วันที่

แบบฟอร์มแสดงผลการดำเนินงานตรวจสอบพื้นที่ปลูกยางพาราและปาล์มน้ำมันในพื้นที่ป่าอนุรักษ์

สำนักบริหารพื้นที่อนุรักษ์ที่ 2 (ศรีราชา)

การใช้ที่ดิน ยางพารา อายุ ปี เนื้อที่ประมาณ ไร่
 ปาล์มน้ำมัน อายุ ปี เนื้อที่ประมาณ ไร่
 พื้นที่อื่นๆ (ระบุ) เนื้อที่ประมาณ ไร่

ประเภทพื้นที่ ป่าอนุรักษ์ชื่อ เขตรักษาพันธุ์สัตว์ป่าเขาสอยดาว
 ป่าสงวนแห่งชาติชื่อ
 พื้นที่อื่นๆ (ระบุ)

ที่ตั้ง ชื่อหมู่บ้าน/ชุมชน หมู่ที่ ตำบล อำเภอ จังหวัด

ค่าพิกัดกลางแปลง โดยประมาณ(ส่วนภูมิสารสนเทศ) ในพื้นที่

UTM WGS 84 Easting 192119 m.E. UTM WGS 84 47 Easting m.E.
 ZONE 48 Northing 1468512 m.N. ZONE 48 Northing m.N.

ผลการดำเนินการ ตรวจสอบพื้นที่แล้ว พบว่า.....

อยู่ในแปลงพิสูจน์สิทธิ์ 30 มิ.ย. 41 อยู่ระหว่างการดำเนินการตามมาตรา 22 ดำเนินการตามมาตรา 22 แล้ว
 ไม่อยู่ในแปลงพิสูจน์สิทธิ์ 30 มิ.ย. 41 อยู่ระหว่างการดำเนินการตามมาตรา 25 ดำเนินการตามมาตรา 25 แล้ว

*มาตรา 22 พระราชบัญญัติอุทยานแห่งชาติ พ.ศ.2504 **มาตรา 25 พระราชบัญญัติป่าสงวนแห่งชาติ พ.ศ.2535

ภาพประกอบ (ถ่ายจากพิกัดกลางแปลงหมุนรอบ 4 ทิศ)

เหนือ R20040188N



ใต้ R20040188S



ตะวันออก R20040188E



ตะวันตก R20040188W



ผู้รับผิดชอบ(หน่วยงาน)

ลงชื่อ(ผู้สำรวจ)

ลงชื่อ(ผู้รับผิดชอบพื้นที่)

()

()

ตำแหน่ง

ตำแหน่ง

วันที่

วันที่

แบบฟอร์มแสดงผลการดำเนินงานตรวจสอบพื้นที่ปลูกยางพาราและปาล์มน้ำมันในพื้นที่ป่าอนุรักษ์
 สำนักบริหารพื้นที่อนุรักษ์ที่ 2 (ศรีราชา)

การใช้ที่ดิน ยางพารา อายุ ปี เนื้อที่ประมาณ ไร่
 ปาล์มน้ำมัน อายุ ปี เนื้อที่ประมาณ ไร่
 พื้นที่อื่นๆ (ระบุ) เนื้อที่ประมาณ ไร่

ประเภทพื้นที่ ป่าอนุรักษ์ชื่อ เขตรักษาพันธุ์สัตว์ป่าเขาสอยดาว
 ป่าสงวนแห่งชาติชื่อ
 พื้นที่อื่นๆ (ระบุ)

ที่ตั้ง ชื่อหมู่บ้าน/ชุมชน หมู่ที่ ตำบล อำเภอ จังหวัด

ค่าพิกัดกลางแปลง โดยประมาณ(ส่วนภูมิสารสนเทศ) ในพื้นที่

UTM WGS 84 Easting 187658 m.E. UTM WGS 84 47 Easting m.E.
 ZONE 48 Northing 1468689 m.N. ZONE 48 Northing m.N.

ผลการดำเนินการ ตรวจสอบพื้นที่แล้ว พบว่า.....

อยู่ในแปลงพิสูจน์สิทธิ์ 30 มิ.ย. 41 อยู่ระหว่างการดำเนินการตามมาตรา 22 ดำเนินการตามมาตรา 22 แล้ว
 ไม่อยู่ในแปลงพิสูจน์สิทธิ์ 30 มิ.ย. 41 อยู่ระหว่างการดำเนินการตามมาตรา 25 ดำเนินการตามมาตรา 25 แล้ว

*มาตรา 22 พระราชบัญญัติอุทยานแห่งชาติ พ.ศ.2504 **มาตรา 25 พระราชบัญญัติป่าสงวนแห่งชาติ พ.ศ.2535

ภาพประกอบ (ถ่ายจากพิกัดกลางแปลงหมุนรอบ 4 ทิศ)

เหนือ R20040189N



ใต้ R20040189S



ตะวันออก R20040189E



ตะวันตก R20040189W



ผู้รับผิดชอบ(หน่วยงาน)

ลงชื่อ(ผู้สำรวจ)

ลงชื่อ(ผู้รับผิดชอบพื้นที่)

()

()

ตำแหน่ง

ตำแหน่ง

วันที่

วันที่

แบบฟอร์มแสดงผลการดำเนินงานตรวจสอบพื้นที่ปลุกยางพาราและปาล์มน้ำมันในพื้นที่ป่าอนุรักษ์
สำนักบริหารพื้นที่อนุรักษ์ที่ 2 (ศรีราชา)

การใช้ที่ดิน ยางพารา อายุ ปี เนื้อที่ประมาณ ไร่
 ปาล์มน้ำมัน อายุ ปี เนื้อที่ประมาณ ไร่
 พื้นที่อื่นๆ (ระบุ) เนื้อที่ประมาณ ไร่

ประเภทพื้นที่ ป่าอนุรักษ์ชื่อ เขตรักษาพันธุ์สัตว์ป่าเขาสอยดาว
 ป่าสงวนแห่งชาติชื่อ

ที่ตั้ง ชื่อหมู่บ้าน/ชุมชน หมู่ที่ ตำบล อำเภอ จังหวัด

ค่าพิกัดกลางแปลง โดยประมาณ(ส่วนภูมิสารสนเทศ) ในพื้นที่





UTM WGS 84	Easting	189327 m.E.	UTM WGS 84	<input type="checkbox"/> 47	Easting	<input type="checkbox"/> <input type="checkbox"/> <input type="checkbox"/> <input type="checkbox"/> <input type="checkbox"/> <input type="checkbox"/> m.E.
ZONE 48	Northing	1468907 m.N.	ZONE	<input type="checkbox"/> 48	Northing	<input type="checkbox"/> <input type="checkbox"/> <input type="checkbox"/> <input type="checkbox"/> <input type="checkbox"/> <input type="checkbox"/> m.N.

ผลการดำเนินการ ตรวจสอบพื้นที่แล้ว พบว่า.....

<input type="checkbox"/> อยู่ในแปลงพิสูจน์สิทธิ์ 30 มิ.ย. 41	<input type="checkbox"/> อยู่ระหว่างการดำเนินการตามมาตรา 22	<input type="checkbox"/> ดำเนินการตามมาตรา 22 แล้ว
<input type="checkbox"/> ไม่อยู่ในแปลงพิสูจน์สิทธิ์ 30 มิ.ย. 41	<input type="checkbox"/> อยู่ระหว่างการดำเนินการตามมาตรา 25	<input type="checkbox"/> ดำเนินการตามมาตรา 25 แล้ว

*มาตรา 22 พระราชบัญญัติอุทยานแห่งชาติ พ.ศ.2504 **มาตรา 25 พระราชบัญญัติป่าสงวนแห่งชาติ พ.ศ.2535

ภาพประกอบ (ถ่ายจากพิกัดกลางแปลงหมุนรอบ 4 ทิศ)

เหนือ R20040190N	ใต้ R20040190S
	
ตะวันออก R20040190E	ตะวันตก R20040190W
	

ผู้รับผิดชอบ(หน่วยงาน)

ลงชื่อ (ผู้สำรวจ)	ลงชื่อ (ผู้รับผิดชอบพื้นที่)
()	()
ตำแหน่ง	ตำแหน่ง
วันที่	วันที่

แบบฟอร์มแสดงผลการดำเนินงานตรวจสอบพื้นที่ปลูกยางพาราและปาล์มน้ำมันในพื้นที่ป่าอนุรักษ์

สำนักบริหารพื้นที่อนุรักษ์ที่ 2 (ศรีราชา)

การใช้ที่ดิน ยางพารา อายุ ปี เนื้อที่ประมาณ ไร่

ปาล์มน้ำมัน อายุ ปี เนื้อที่ประมาณ ไร่

พื้นที่อื่นๆ (ระบุ) เนื้อที่ประมาณ ไร่

ประเภทพื้นที่ ป่าอนุรักษ์ชื่อ เขตรักษาพันธุ์สัตว์ป่าเขาสอยดาว

ป่าสงวนแห่งชาติชื่อ

พื้นที่อื่นๆ (ระบุ)

ที่ตั้ง ชื่อหมู่บ้าน/ชุมชน หมู่ที่ ตำบล อำเภอ จังหวัด

ค่าพิกัดกลางแปลง โดยประมาณ(ส่วนภูมิสารสนเทศ) ในพื้นที่

UTM WGS 84 Easting 187891 m.E. UTM WGS 84 47 Easting m.E.

ZONE 48 Northing 1469092 m.N. ZONE 48 Northing m.N.

ผลการดำเนินการ ตรวจสอบพื้นที่แล้ว พบว่า.....

อยู่ในแปลงพิสูจน์สิทธิ์ 30 มิ.ย. 41 อยู่ระหว่างการดำเนินการตามมาตรา 22 ดำเนินการตามมาตรา 22 แล้ว

ไม่อยู่ในแปลงพิสูจน์สิทธิ์ 30 มิ.ย. 41 อยู่ระหว่างการดำเนินการตามมาตรา 25 ดำเนินการตามมาตรา 25 แล้ว

*มาตรา 22 พระราชบัญญัติอุทยานแห่งชาติ พ.ศ.2504 **มาตรา 25 พระราชบัญญัติป่าสงวนแห่งชาติ พ.ศ.2535

ภาพประกอบ (ถ่ายจากพิกัดกลางแปลงหมุนรอบ 4 ทิศ)

เหนือ R20040191N	ใต้ R20040191S
ตะวันออก R20040191E	ตะวันตก R20040191W

ผู้รับผิดชอบ(หน่วยงาน)

ลงชื่อ	ลงชื่อ
() (ผู้สำรวจ)	() (ผู้รับผิดชอบพื้นที่)
ตำแหน่ง	ตำแหน่ง
วันที่	วันที่

แบบฟอร์มแสดงผลการดำเนินงานตรวจสอบพื้นที่ปลูกยางพาราและปาล์มน้ำมันในพื้นที่ป่าอนุรักษ์ สำนักบริหารพื้นที่อนุรักษ์ที่ 2 (ศรีราชา)

การใช้ที่ดิน ยางพารา อายุ ปี เนื้อที่ประมาณ ไร่
 ปาล์มน้ำมัน อายุ ปี เนื้อที่ประมาณ ไร่
 พื้นที่อื่นๆ (ระบุ) เนื้อที่ประมาณ ไร่

ประเภทพื้นที่ ป่าอนุรักษ์ชื่อ เขตรักษาพันธุ์สัตว์ป่าเขาสอยดาว
 ป่าสงวนแห่งชาติชื่อ
 พื้นที่อื่นๆ (ระบุ)

ที่ตั้ง ชื่อหมู่บ้าน/ชุมชน หมู่ที่ ตำบล อำเภอ จังหวัด

ค่าพิกัดกลางแปลง โดยประมาณ(ส่วนภูมิสารสนเทศ) ในพื้นที่

UTM WGS 84 Easting 191568 m.E. UTM WGS 84 47 Easting m.E.
 ZONE 48 Northing 1469279 m.N. ZONE 48 Northing m.N.

ผลการดำเนินการ ตรวจสอบพื้นที่แล้ว พบว่า.....

อยู่ในแปลงพิสุจน์สิทธิ์ 30 มิ.ย. 41 อยู่ระหว่างการดำเนินการตามมาตรา 22 ดำเนินการตามมาตรา 22 แล้ว
 ไม่อยู่ในแปลงพิสุจน์สิทธิ์ 30 มิ.ย. 41 อยู่ระหว่างการดำเนินการตามมาตรา 25 ดำเนินการตามมาตรา 25 แล้ว

*มาตรา 22 พระราชบัญญัติอุทยานแห่งชาติ พ.ศ.2504 **มาตรา 25 พระราชบัญญัติป่าสงวนแห่งชาติ พ.ศ.2535

ภาพประกอบ (ถ่ายจากพิกัดกลางแปลงหมุนรอบ 4 ทิศ)

เหนือ R20040192N	ใต้ R20040192S
ตะวันออก R20040192E	ตะวันตก R20040192W

ผู้รับผิดชอบ(หน่วยงาน)

ลงชื่อ(ผู้สำรวจ)	ลงชื่อ(ผู้รับผิดชอบพื้นที่)
()	()
ตำแหน่ง	ตำแหน่ง
วันที่	วันที่

แบบฟอร์มแสดงผลการดำเนินงานตรวจสอบพื้นที่ปลูกยางพาราและปาล์มน้ำมันในพื้นที่ป่าอนุรักษ์

สำนักบริหารพื้นที่อนุรักษ์ที่ 2 (ศรีราชา)

การใช้ที่ดิน ยางพารา อายุ ปี เนื้อที่ประมาณ ไร่
 ปาล์มน้ำมัน อายุ ปี เนื้อที่ประมาณ ไร่
 พื้นที่อื่นๆ (ระบุ) เนื้อที่ประมาณ ไร่

ประเภทพื้นที่ ป่าอนุรักษ์ชื่อ เขตรักษาพันธุ์สัตว์ป่าเขาสอยดาว
 ป่าสงวนแห่งชาติชื่อ
 พื้นที่อื่นๆ (ระบุ)

ที่ตั้ง ชื่อหมู่บ้าน/ชุมชน หมู่ที่ ตำบล อำเภอ จังหวัด

ค่าพิกัดกลางแปลง โดยประมาณ(ส่วนภูมิสารสนเทศ) ในพื้นที่

UTM WGS 84 Easting 191129 m.E. UTM WGS 84 47 Easting m.E.
 ZONE 48 Northing 1469378 m.N. ZONE 48 Northing m.N.

ผลการดำเนินการ ตรวจสอบพื้นที่แล้ว พบว่า.....

อยู่ในแปลงพิสูจน์สิทธิ์ 30 มิ.ย. 41 อยู่ระหว่างการดำเนินการตามมาตรา 22 ดำเนินการตามมาตรา 22 แล้ว
 ไม่อยู่ในแปลงพิสูจน์สิทธิ์ 30 มิ.ย. 41 อยู่ระหว่างการดำเนินการตามมาตรา 25 ดำเนินการตามมาตรา 25 แล้ว

*มาตรา 22 พระราชบัญญัติอุทยานแห่งชาติ พ.ศ.2504 **มาตรา 25 พระราชบัญญัติป่าสงวนแห่งชาติ พ.ศ.2535

ภาพประกอบ (ถ่ายจากพิกัดกลางแปลงหมุนรอบ 4 ทิศ)

เหนือ R20040194N



ใต้ R20040194S



ตะวันออก R20040194E



ตะวันตก R20040194W



ผู้รับผิดชอบ(หน่วยงาน)

ลงชื่อ(ผู้สำรวจ)

ลงชื่อ(ผู้รับผิดชอบพื้นที่)

()

()

ตำแหน่ง

ตำแหน่ง

วันที่

วันที่

แบบฟอร์มแสดงผลการดำเนินงานตรวจสอบพื้นที่ปลูกยางพาราและปาล์มน้ำมันในพื้นที่ป่าอนุรักษ์

สำนักบริหารพื้นที่อนุรักษ์ที่ 2 (ศรีราชา)

การใช้ที่ดิน ยางพารา อายุ ปี เนื้อที่ประมาณ ไร่

ปาล์มน้ำมัน อายุ ปี เนื้อที่ประมาณ ไร่

พื้นที่อื่นๆ (ระบุ) เนื้อที่ประมาณ ไร่

ประเภทพื้นที่ ป่าอนุรักษ์ชื่อ เขตรักษาพันธุ์สัตว์ป่าเขาสะอาด

ป่าสงวนแห่งชาติชื่อ

พื้นที่อื่นๆ (ระบุ)

ที่ตั้ง ชื่อหมู่บ้าน/ชุมชน หมู่ที่ ตำบล อำเภอ จังหวัด

ค่าพิกัดกลางแปลง โดยประมาณ(ส่วนภูมิสารสนเทศ)

ในพื้นที่

UTM WGS 84 Easting 189986 m.E.

UTM WGS 84 47 Easting m.E.

ZONE 48 Northing 1469535 m.N.

ZONE 48 Northing m.N.

ผลการดำเนินการ ตรวจสอบพื้นที่แล้ว พบว่า.....

อยู่ในแปลงพิสูจน์สิทธิ์ 30 มิ.ย. 41

อยู่ระหว่างการดำเนินการตามมาตรา 22

ดำเนินการตามมาตรา 22 แล้ว

ไม่อยู่ในแปลงพิสูจน์สิทธิ์ 30 มิ.ย. 41

อยู่ระหว่างการดำเนินการตามมาตรา 25

ดำเนินการตามมาตรา 25 แล้ว

*มาตรา 22 พระราชบัญญัติอุทยานแห่งชาติ พ.ศ.2504

**มาตรา 25 พระราชบัญญัติป่าสงวนแห่งชาติ พ.ศ.2535

ภาพประกอบ (ถ่ายจากพิกัดกลางแปลงหมุนรอบ 4 ทิศ)

เหนือ R20040195N



ใต้ R20040195S



ตะวันออก R20040195E



ตะวันตก R20040195W



ผู้รับผิดชอบ(หน่วยงาน)

ลงชื่อ(ผู้สำรวจ)

ลงชื่อ(ผู้รับผิดชอบพื้นที่)

()

()

ตำแหน่ง

ตำแหน่ง

วันที่

วันที่

แบบฟอร์มแสดงผลการดำเนินงานตรวจสอบพื้นที่ปลูกยางพาราและปาล์มน้ำมันในพื้นที่ป่าอนุรักษ์
สำนักบริหารพื้นที่อนุรักษ์ที่ 2 (ศรีราชา)

การใช้ที่ดิน	<input type="checkbox"/> ยางพารา	อายุ	ปี	เนื้อที่ประมาณ	ไร่
	<input type="checkbox"/> ปาล์มน้ำมัน	อายุ	ปี	เนื้อที่ประมาณ	ไร่
	<input type="checkbox"/> พื้นที่อื่นๆ (ระบุ)			เนื้อที่ประมาณ	ไร่
ประเภทพื้นที่	<input type="checkbox"/> ป่าอนุรักษ์ชื่อ เขตรักษาพันธุ์สัตว์ป่าเขาสอยดาว				
	<input type="checkbox"/> ป่าสงวนแห่งชาติชื่อ				
	<input type="checkbox"/> พื้นที่อื่นๆ (ระบุ)				
ที่ตั้ง	ชื่อหมู่บ้าน/ชุมชน หมู่ที่ ตำบล อำเภอ จังหวัด				





ค่าพิกัดกลางแปลง	โดยประมาณ(ส่วนภูมิสารสนเทศ)	ในพื้นที่
UTM WGS 84 Easting 189791 m.E.	UTM WGS 84 <input type="text"/> 47 Easting <input type="text"/> m.E.	
ZONE 48 Northing 1469771 m.N.	ZONE <input type="text"/> 48 Northing <input type="text"/> m.N.	

ผลการดำเนินการ ตรวจสอบพื้นที่แล้ว พบว่า.....

<input type="checkbox"/> อยู่ในแปลงพิสูจน์สิทธิ์ 30 มิ.ย. 41	<input type="checkbox"/> อยู่ระหว่างการดำเนินการตามมาตรา 22	<input type="checkbox"/> ดำเนินการตามมาตรา 22 แล้ว
<input type="checkbox"/> ไม่อยู่ในแปลงพิสูจน์สิทธิ์ 30 มิ.ย. 41	<input type="checkbox"/> อยู่ระหว่างการดำเนินการตามมาตรา 25	<input type="checkbox"/> ดำเนินการตามมาตรา 25 แล้ว

*มาตรา 22 พระราชบัญญัติอุทยานแห่งชาติ พ.ศ.2504 **มาตรา 25 พระราชบัญญัติป่าสงวนแห่งชาติ พ.ศ.2535

ภาพประกอบ (ถ่ายจากพิกัดกลางแปลงหมุนรอบ 4 ทิศ)

เหนือ R20040196N	ใต้ R20040196S
	
ตะวันออก R20040196E	ตะวันตก R20040196W
	

ผู้รับผิดชอบ(หน่วยงาน)	ผู้รับผิดชอบ(พื้นที่)
ลงชื่อ(ผู้สำรวจ)	ลงชื่อ(ผู้รับผิดชอบพื้นที่)
()	()
ตำแหน่ง	ตำแหน่ง
วันที่	วันที่

วันที่รายงาน □□-□□-□□□□

ครั้งที่รายงาน 01

รหัส R20040198

**แบบฟอร์มแสดงผลการดำเนินงานตรวจสอบพื้นที่ปลูกยางพาราและปาล์มน้ำมันในพื้นที่ป่าอนุรักษ์
สำนักบริหารพื้นที่อนุรักษ์ที่ 2 (ศรีราชา)**

การใช้ที่ดิน ยางพารา อายุ ปี เนื้อที่ประมาณ ไร่
 ปาล์มน้ำมัน อายุ ปี เนื้อที่ประมาณ ไร่
 พื้นที่อื่นๆ (ระบุ) เนื้อที่ประมาณ ไร่

ประเภทพื้นที่ ป่าอนุรักษ์ชื่อ เขตรักษาพันธุ์สัตว์ป่าเขาซอยดาว
 ป่าสงวนแห่งชาติชื่อ
 พื้นที่อื่นๆ (ระบุ)

ที่ตั้ง ชื่อหมู่บ้าน/ชุมชน หมู่ที่ ตำบล อำเภอ จังหวัด

ค่าพิกัดกลางแปลง **โดยประมาณ(ส่วนภูมิสารสนเทศ) ในพื้นที่**
UTM WGS 84 Easting **187970** m.E. UTM WGS 84 47 Easting m.E.
ZONE **48** Northing **1469945** m.N. ZONE 48 Northing m.N.

ผลการดำเนินการ ตรวจสอบพื้นที่แล้ว พบว่า.....
 อยู่ในแปลงพิสูจน์สิทธิ์ 30 มิ.ย. 41 อยู่ระหว่างการดำเนินการตามมาตรา 22 ดำเนินการตามมาตรา 22 แล้ว
 ไม่อยู่ในแปลงพิสูจน์สิทธิ์ 30 มิ.ย. 41 อยู่ระหว่างการดำเนินการตามมาตรา 25 ดำเนินการตามมาตรา 25 แล้ว
*มาตรา 22 พระราชบัญญัติอุทยานแห่งชาติ พ.ศ.2504 **มาตรา 25 พระราชบัญญัติป่าสงวนแห่งชาติ พ.ศ.2535

ภาพประกอบ (ถ่ายจากพิกัดกลางแปลงหมุนรอบ 4 ทิศ)

เหนือ R20040198N



ใต้ R20040198S



ตะวันออก R20040198E



ตะวันตก R20040198W



ผู้รับผิดชอบ(หน่วยงาน)
ลงชื่อ(ผู้สำรวจ) ลงชื่อ(ผู้รับผิดชอบพื้นที่)
() ()
ตำแหน่ง ตำแหน่ง
วันที่ วันที่

แบบฟอร์มแสดงผลการดำเนินงานตรวจสอบพื้นที่ปลูกยางพาราและปาล์มน้ำมันในพื้นที่ป่าอนุรักษ์

สำนักบริหารพื้นที่อนุรักษ์ที่ 2 (ศรีราชา)

การใช้ที่ดิน ยางพารา อายุ ปี เนื้อที่ประมาณ ไร่

ปาล์มน้ำมัน อายุ ปี เนื้อที่ประมาณ ไร่

พื้นที่อื่นๆ (ระบุ) เนื้อที่ประมาณ ไร่

ประเภทพื้นที่ ป่าอนุรักษ์ชื่อ เขตรักษาพันธุ์สัตว์ป่าเขาสอยดาว

ป่าสงวนแห่งชาติชื่อ

พื้นที่อื่นๆ (ระบุ)

ที่ตั้ง ชื่อหมู่บ้าน/ชุมชน หมู่ที่ ตำบล อำเภอ จังหวัด

ค่าพิกัดกลางแปลง โดยประมาณ(ส่วนภูมิสารสนเทศ) ในพื้นที่

UTM WGS 84 Easting 188949 m.E. UTM WGS 84 47 Easting m.E.

ZONE 48 Northing 1469943 m.N. ZONE 48 Northing m.N.

ผลการดำเนินการ ตรวจสอบพื้นที่แล้ว พบว่า.....

อยู่ในแปลงพิสูจน์สิทธิ์ 30 มิ.ย. 41 อยู่ระหว่างการดำเนินการตามมาตรา 22 ดำเนินการตามมาตรา 22 แล้ว


ไม่อยู่ในแปลงพิสูจน์สิทธิ์ 30 มิ.ย. 41 อยู่ระหว่างการดำเนินการตามมาตรา 25 ดำเนินการตามมาตรา 25 แล้ว

*มาตรา 22 พระราชบัญญัติอุทยานแห่งชาติ พ.ศ.2504


**มาตรา 25 พระราชบัญญัติป่าสงวนแห่งชาติ พ.ศ.2535

ภาพประกอบ (ถ่ายจากพิกัดกลางแปลงหมุนรอบ 4 ทิศ)


เหนือ R20040199N




ใต้ R20040199S



ตะวันออก R20040199E



ตะวันตก R20040199W



ผู้รับผิดชอบ(หน่วยงาน)

ลงชื่อ(ผู้สำรวจ)

ลงชื่อ(ผู้รับผิดชอบพื้นที่)

()

()

ตำแหน่ง

ตำแหน่ง

วันที่

วันที่

แบบฟอร์มแสดงผลการดำเนินงานตรวจสอบพื้นที่ปลูกยางพาราและปาล์มน้ำมันในพื้นที่ป่าอนุรักษ์
สำนักบริหารพื้นที่อนุรักษ์ที่ 2 (ศรีราชา)

การใช้ที่ดิน ยางพารา อายุ ปี เนื้อที่ประมาณ ไร่
 ปาล์มน้ำมัน อายุ ปี เนื้อที่ประมาณ ไร่
 พื้นที่อื่นๆ (ระบุ) เนื้อที่ประมาณ ไร่

ประเภทพื้นที่ ป่าอนุรักษ์ชื่อ เขตรักษาพันธุ์สัตว์ป่าเขาสอยดาว
 ป่าสงวนแห่งชาติชื่อ
 พื้นที่อื่นๆ (ระบุ)

ที่ตั้ง ชื่อหมู่บ้าน/ชุมชน หมู่ที่ ตำบล อำเภอ จังหวัด

ค่าพิกัดกลางแปลง โดยประมาณ(ส่วนภูมิสารสนเทศ) ในพื้นที่

UTM WGS 84 Easting 189019 m.E. UTM WGS 84 47 Easting m.E.
 ZONE 48 Northing 1470242 m.N. ZONE 48 Northing m.N.

ผลการดำเนินการ ตรวจสอบพื้นที่แล้ว พบว่า.....

อยู่ในแปลงพิสูจน์สิทธิ์ 30 มิ.ย. 41 อยู่ระหว่างการดำเนินการตามมาตรา 22 ดำเนินการตามมาตรา 22 แล้ว
 ไม่อยู่ในแปลงพิสูจน์สิทธิ์ 30 มิ.ย. 41 อยู่ระหว่างการดำเนินการตามมาตรา 25 ดำเนินการตามมาตรา 25 แล้ว

*มาตรา 22 พระราชบัญญัติอุทยานแห่งชาติ พ.ศ.2504 **มาตรา 25 พระราชบัญญัติป่าสงวนแห่งชาติ พ.ศ.2535

ภาพประกอบ (ถ่ายจากพิกัดกลางแปลงหมุนรอบ 4 ทิศ)

เหนือ R20040200N



ใต้ R20040200S



ตะวันออก R20040200E



ตะวันตก R20040200W



ผู้รับผิดชอบ(หน่วยงาน)

ลงชื่อ(ผู้สำรวจ)

()

ตำแหน่ง

วันที่

ลงชื่อ(ผู้รับผิดชอบพื้นที่)

()

ตำแหน่ง

วันที่

แบบฟอร์มแสดงผลการดำเนินงานตรวจสอบพื้นที่ปลูกยางพาราและปาล์มน้ำมันในพื้นที่ป่าอนุรักษ์


สำนักบริหารพื้นที่อนุรักษ์ที่ 2 (ศรีราชา)

การใช้ที่ดิน ยางพารา อายุ ปี เนื้อที่ประมาณ ไร่
 ปาล์มน้ำมัน อายุ ปี เนื้อที่ประมาณ ไร่
 พื้นที่อื่นๆ (ระบุ) เนื้อที่ประมาณ ไร่
ประเภทพื้นที่ ป่าอนุรักษ์ชื่อ เขตรักษาพันธุ์สัตว์ป่าเขาสอยดาว
 ป่าสงวนแห่งชาติชื่อ
 พื้นที่อื่นๆ (ระบุ)
ที่ตั้ง ชื่อหมู่บ้าน/ชุมชน หมู่ที่ ตำบล อำเภอ จังหวัด

ค่าพิกัดกลางแปลง โดยประมาณ(ส่วนภูมิสารสนเทศ) ในพื้นที่
UTM WGS 84 Easting 191265 m.E. UTM WGS 84 47 Easting m.E.
ZONE 48 Northing 1470483 m.N. ZONE 48 Northing m.N.

ผลการดำเนินการ ตรวจสอบพื้นที่แล้ว พบว่า.....
 อยู่ในแปลงพิสูจน์สิทธิ์ 30 มิ.ย. 41 อยู่ระหว่างการดำเนินการตามมาตรา 22 ดำเนินการตามมาตรา 22 แล้ว
 ไม่อยู่ในแปลงพิสูจน์สิทธิ์ 30 มิ.ย. 41 อยู่ระหว่างการดำเนินการตามมาตรา 25 ดำเนินการตามมาตรา 25 แล้ว
*มาตรา 22 พระราชบัญญัติอุทยานแห่งชาติ พ.ศ.2504 **มาตรา 25 พระราชบัญญัติป่าสงวนแห่งชาติ พ.ศ.2535

ภาพประกอบ (ถ่ายจากพิกัดกลางแปลงหมุนรอบ 4 ทิศ)



ผู้รับผิดชอบ(หน่วยงาน)
ลงชื่อ (ผู้สำรวจ) ลงชื่อ (ผู้รับผิดชอบพื้นที่)
() ()
ตำแหน่ง ตำแหน่ง
วันที่ วันที่

แบบฟอร์มแสดงผลการดำเนินงานตรวจสอบพื้นที่ปลูกยางพาราและปาล์มน้ำมันในพื้นที่ป่าอนุรักษ์
สำนักบริหารพื้นที่อนุรักษ์ที่ 2 (ศรีราชา)

การใช้ที่ดิน ยางพารา อายุ ปี เนื้อที่ประมาณ ไร่
 ปาล์มน้ำมัน อายุ ปี เนื้อที่ประมาณ ไร่
 พื้นที่อื่นๆ (ระบุ) เนื้อที่ประมาณ ไร่

ประเภทพื้นที่ ป่าอนุรักษ์ชื่อ เขตรักษาพันธุ์สัตว์ป่าเขาสอยดาว
 ป่าสงวนแห่งชาติชื่อ
 พื้นที่อื่นๆ (ระบุ)

ที่ตั้ง ชื่อหมู่บ้าน/ชุมชน หมู่ที่ ตำบล อำเภอ จังหวัด

ค่าพิกัดกลางแปลง โดยประมาณ(ส่วนภูมิสารสนเทศ) ในพื้นที่
UTM WGS 84 Easting 191366 m.E. UTM WGS 84 □ 47 Easting □□□□□□□ m.E.
ZONE 48 Northing 1470849 m.N. ZONE □ 48 Northing □□□□□□□□ m.N.

ผลการดำเนินการ ตรวจสอบพื้นที่แล้ว พบว่า.....
 อยู่ในแปลงพิสูจน์สิทธิ์ 30 มิ.ย. 41 อยู่ระหว่างการดำเนินการตามมาตรา 22 ดำเนินการตามมาตรา 22 แล้ว
 ไม่อยู่ในแปลงพิสูจน์สิทธิ์ 30 มิ.ย. 41 อยู่ระหว่างการดำเนินการตามมาตรา 25 ดำเนินการตามมาตรา 25 แล้ว

*มาตรา 22 พระราชบัญญัติอุทยานแห่งชาติ พ.ศ.2504 **มาตรา 25 พระราชบัญญัติป่าสงวนแห่งชาติ พ.ศ.2535

ภาพประกอบ (ถ่ายจากพิกัดกลางแปลงหมุนรอบ 4 ทิศ)

เหนือ R20040203N



ใต้ R20040203S



ตะวันออก R20040203E



ตะวันตก R20040203W



ผู้รับผิดชอบ(หน่วยงาน)

ลงชื่อ(ผู้สำรวจ)

()

ตำแหน่ง

วันที่

ลงชื่อ(ผู้รับผิดชอบพื้นที่)

()

ตำแหน่ง

วันที่

แบบฟอร์มแสดงผลการดำเนินงานตรวจสอบพื้นที่ปลูกยางพาราและปาล์มน้ำมันในพื้นที่ป่าอนุรักษ์
สำนักบริหารพื้นที่อนุรักษ์ที่ 2 (ศรีราชา)

การใช้ที่ดิน ยางพารา อายุ ปี เนื้อที่ประมาณ ไร่
 ปาล์มน้ำมัน อายุ ปี เนื้อที่ประมาณ ไร่
 พื้นที่อื่นๆ (ระบุ) เนื้อที่ประมาณ ไร่

ประเภทพื้นที่ ป่าอนุรักษ์ชื่อ เขตรักษาพันธุ์สัตว์ป่าเขาซอยดาว
 ป่าสงวนแห่งชาติชื่อ
 พื้นที่อื่นๆ (ระบุ)

ที่ตั้ง ชื่อหมู่บ้าน/ชุมชน หมู่ที่ ตำบล อำเภอ จังหวัด

ค่าพิกัดกลางแปลง โดยประมาณ(ส่วนภูมิสารสนเทศ) ในพื้นที่





UTM WGS 84	Easting	188343 m.E.	UTM WGS 84	<input type="text"/>	47 Easting	<input type="text"/> <input type="text"/> <input type="text"/> <input type="text"/> <input type="text"/> <input type="text"/>	m.E.
ZONE 48	Northing	1471003 m.N.	ZONE	<input type="text"/>	48 Northing	<input type="text"/> <input type="text"/> <input type="text"/> <input type="text"/> <input type="text"/> <input type="text"/>	m.N.

ผลการดำเนินการ ตรวจสอบพื้นที่แล้ว พบว่า.....

<input type="checkbox"/> อยู่ในแปลงพิสูจนสิทธิ์ 30 มิ.ย. 41	<input type="checkbox"/> อยู่ระหว่างการดำเนินการตามมาตรา 22	<input type="checkbox"/> ดำเนินการตามมาตรา 22 แล้ว
<input type="checkbox"/> ไม่อยู่ในแปลงพิสูจนสิทธิ์ 30 มิ.ย. 41	<input type="checkbox"/> อยู่ระหว่างการดำเนินการตามมาตรา 25	<input type="checkbox"/> ดำเนินการตามมาตรา 25 แล้ว

*มาตรา 22 พระราชบัญญัติอุทยานแห่งชาติ พ.ศ.2504 **มาตรา 25 พระราชบัญญัติป่าสงวนแห่งชาติ พ.ศ.2535

ภาพประกอบ (ถ่ายจากพิกัดกลางแปลงหมุนรอบ 4 ทิศ)

เหนือ R20040204N	ใต้ R20040204S
	
ตะวันออก R20040204E	ตะวันตก R20040204W
	

ผู้รับผิดชอบ(หน่วยงาน)

ลงชื่อ	(ผู้สำรวจ)	ลงชื่อ	(ผู้รับผิดชอบพื้นที่)
()	()	()	()
ตำแหน่ง	ตำแหน่ง	วันที่	วันที่

แบบฟอร์มแสดงผลการดำเนินงานตรวจสอบพื้นที่ปลูกยางพาราและปาล์มน้ำมันในพื้นที่ป่าอนุรักษ์

สำนักบริหารพื้นที่อนุรักษ์ที่ 2 (ศรีราชา)

การใช้ที่ดิน ยางพารา อายุ ปี เนื้อที่ประมาณ ไร่
 ปาล์มน้ำมัน อายุ ปี เนื้อที่ประมาณ ไร่
 พื้นที่อื่นๆ (ระบุ) เนื้อที่ประมาณ ไร่

ประเภทพื้นที่ ป่าอนุรักษ์ชื่อ เขตรักษาพันธุ์สัตว์ป่าเขาสอยดาว
 ป่าสงวนแห่งชาติชื่อ
 พื้นที่อื่นๆ (ระบุ)

ที่ตั้ง ชื่อหมู่บ้าน/ชุมชน หมู่ที่ ตำบล อำเภอ จังหวัด

ค่าพิกัดกลางแปลง โดยประมาณ(ส่วนภูมิสารสนเทศ) ในพื้นที่

UTM WGS 84 Easting 191949 m.E. UTM WGS 84 47 Easting m.E.
 ZONE 48 Northing 1470932 m.N. ZONE 48 Northing m.N.

ผลการดำเนินการ ตรวจสอบพื้นที่แล้ว พบว่า.....

อยู่ในแปลงพิสูจน์สิทธิ์ 30 มิ.ย. 41 อยู่ระหว่างการดำเนินการตามมาตรา 22 ดำเนินการตามมาตรา 22 แล้ว
 ไม่อยู่ในแปลงพิสูจน์สิทธิ์ 30 มิ.ย. 41 อยู่ระหว่างการดำเนินการตามมาตรา 25 ดำเนินการตามมาตรา 25 แล้ว

*มาตรา 22 พระราชบัญญัติอุทยานแห่งชาติ พ.ศ.2504 **มาตรา 25 พระราชบัญญัติป่าสงวนแห่งชาติ พ.ศ.2535

ภาพประกอบ (ถ่ายจากพิกัดกลางแปลงหมุนรอบ 4 ทิศ)

เหนือ R20040205N



ใต้ R20040205S



ตะวันออก R20040205E



ตะวันตก R20040205W



ผู้รับผิดชอบ(หน่วยงาน)

ลงชื่อ(ผู้สำรวจ)

ลงชื่อ(ผู้รับผิดชอบพื้นที่)

()

()

ตำแหน่ง

ตำแหน่ง

วันที่

วันที่

แบบฟอร์มแสดงผลการดำเนินงานตรวจสอบพื้นที่ปลูกยางพาราและปาล์มน้ำมันในพื้นที่ป่าอนุรักษ์

สำนักบริหารพื้นที่อนุรักษ์ที่ 2 (ศรีราชา)

การใช้ที่ดิน ยางพารา อายุ ปี เนื้อที่ประมาณ ไร่
 ปาล์มน้ำมัน อายุ ปี เนื้อที่ประมาณ ไร่
 พื้นที่อื่นๆ (ระบุ) เนื้อที่ประมาณ ไร่

ประเภทพื้นที่ ป่าอนุรักษ์ชื่อ เขตรักษาพันธุ์สัตว์ป่าเขาสอยดาว
 ป่าสงวนแห่งชาติชื่อ
 พื้นที่อื่นๆ (ระบุ)

ที่ตั้ง ชื่อหมู่บ้าน/ชุมชน หมู่ที่ ตำบล อำเภอ จังหวัด

ค่าพิกัดกลางแปลง โดยประมาณ(ส่วนภูมิสารสนเทศ) ในพื้นที่

UTM WGS 84 Easting 188723 m.E. UTM WGS 84 47 Easting m.E.
 ZONE 48 Northing 1471040 m.N. ZONE 48 Northing m.N.

ผลการดำเนินการ ตรวจสอบพื้นที่แล้ว พบว่า.....

อยู่ในแปลงพิสูจน์สิทธิ์ 30 มิ.ย. 41 อยู่ระหว่างการดำเนินการตามมาตรา 22 ดำเนินการตามมาตรา 22 แล้ว
 ไม่อยู่ในแปลงพิสูจน์สิทธิ์ 30 มิ.ย. 41 อยู่ระหว่างการดำเนินการตามมาตรา 25 ดำเนินการตามมาตรา 25 แล้ว

*มาตรา 22 พระราชบัญญัติอุทยานแห่งชาติ พ.ศ.2504 **มาตรา 25 พระราชบัญญัติป่าสงวนแห่งชาติ พ.ศ.2535

ภาพประกอบ (ถ่ายจากพิกัดกลางแปลงหมุนรอบ 4 ทิศ)

เหนือ R20040206N



ใต้ R20040206S



ตะวันออก R20040206E



ตะวันตก R20040206W



ผู้รับผิดชอบ(หน่วยงาน)

ลงชื่อ(ผู้สำรวจ) ลงชื่อ(ผู้รับผิดชอบพื้นที่)
 () ()
 ตำแหน่ง ตำแหน่ง
 วันที่ วันที่

แบบฟอร์มแสดงผลการดำเนินงานตรวจสอบพื้นที่ปลูกยางพาราและปาล์มน้ำมันในพื้นที่ป่าอนุรักษ์
สำนักบริหารพื้นที่อนุรักษ์ที่ 2 (ศรีราชา)

การใช้ที่ดิน ยางพารา อายุ ปี เนื้อที่ประมาณ ไร่
 ปาล์มน้ำมัน อายุ ปี เนื้อที่ประมาณ ไร่
 พื้นที่อื่นๆ (ระบุ) เนื้อที่ประมาณ ไร่

ประเภทพื้นที่ ป่าอนุรักษ์ชื่อ เขตรักษาพันธุ์สัตว์ป่าเขาสอยดาว
 ป่าสงวนแห่งชาติชื่อ
 พื้นที่อื่นๆ (ระบุ)

ที่ตั้ง ชื่อหมู่บ้าน/ชุมชน หมู่ที่ ตำบล อำเภอ จังหวัด

ค่าพิกัดกลางแปลง โดยประมาณ(ส่วนภูมิสารสนเทศ) ในพื้นที่

UTM WGS 84 Easting 189049 m.E. UTM WGS 84 47 Easting m.E.
 ZONE 48 Northing 1471136 m.N. ZONE 48 Northing m.N.

ผลการดำเนินการ ตรวจสอบพื้นที่แล้ว พบว่า.....

อยู่ในแปลงพิสุจน์สิทธิ์ 30 มิ.ย. 41 อยู่ระหว่างการดำเนินการตามมาตรา 22 ดำเนินการตามมาตรา 22 แล้ว
 ไม่อยู่ในแปลงพิสุจน์สิทธิ์ 30 มิ.ย. 41 อยู่ระหว่างการดำเนินการตามมาตรา 25 ดำเนินการตามมาตรา 25 แล้ว

*มาตรา 22 พระราชบัญญัติอุทยานแห่งชาติ พ.ศ.2504 **มาตรา 25 พระราชบัญญัติป่าสงวนแห่งชาติ พ.ศ.2535

ภาพประกอบ (ถ่ายจากพิกัดกลางแปลงหมุนรอบ 4 ทิศ)

เหนือ R20040207N



ใต้ R20040207S



ตะวันออก R20040207E



ตะวันตก R20040207W



ผู้รับผิดชอบ(หน่วยงาน)

ลงชื่อ(ผู้สำรวจ)

ลงชื่อ(ผู้รับผิดชอบพื้นที่)

()

()

ตำแหน่ง

ตำแหน่ง

วันที่

วันที่

แบบฟอร์มแสดงผลการดำเนินงานตรวจสอบพื้นที่ปลูกยางพาราและปาล์มน้ำมันในพื้นที่ป่าอนุรักษ์

สำนักบริหารพื้นที่อนุรักษ์ที่ 2 (ศรีราชา)

การใช้ที่ดิน ยางพารา อายุ ปี เนื้อที่ประมาณ ไร่
 ปาล์มน้ำมัน อายุ ปี เนื้อที่ประมาณ ไร่
 พื้นที่อื่นๆ (ระบุ) เนื้อที่ประมาณ ไร่

ประเภทพื้นที่ ป่าอนุรักษ์ชื่อ เขตรักษาพันธุ์สัตว์ป่าเขาสอยดาว
 ป่าสงวนแห่งชาติชื่อ
 พื้นที่อื่นๆ (ระบุ)

ที่ตั้ง ชื่อหมู่บ้าน/ชุมชน หมู่ที่ ตำบล อำเภอ จังหวัด

ค่าพิกัดกลางแปลง โดยประมาณ(ส่วนภูมิสารสนเทศ) ในพื้นที่

UTM WGS 84	Easting	188445 m.E.	UTM WGS 84	<input type="text"/>	47 Easting	<input type="text"/>	<input type="text"/>	<input type="text"/>	<input type="text"/>	<input type="text"/>	<input type="text"/>	m.E.	
ZONE	48	Northing	1471432 m.N.	ZONE	<input type="text"/>	48 Northing	<input type="text"/>	<input type="text"/>	<input type="text"/>	<input type="text"/>	<input type="text"/>	<input type="text"/>	m.N.

ผลการดำเนินการ ตรวจสอบพื้นที่แล้ว พบว่า.....
 อยู่ในแปลงพิสูจน์สิทธิ์ 30 มิ.ย. 41 อยู่ระหว่างการดำเนินการตามมาตรา 22 ดำเนินการตามมาตรา 22 แล้ว
 ไม่อยู่ในแปลงพิสูจน์สิทธิ์ 30 มิ.ย. 41 อยู่ระหว่างการดำเนินการตามมาตรา 25 ดำเนินการตามมาตรา 25 แล้ว
*มาตรา 22 พระราชบัญญัติอุทยานแห่งชาติ พ.ศ.2504 **มาตรา 25 พระราชบัญญัติป่าสงวนแห่งชาติ พ.ศ.2535

ภาพประกอบ (ถ่ายจากพิกัดกลางแปลงหมุนรอบ 4 ทิศ)

เหนือ R20040208N



ใต้ R20040208S



ตะวันออก R20040208E



ตะวันตก R20040208W



ผู้รับผิดชอบ(หน่วยงาน)	ผู้รับผิดชอบ(พื้นที่)
ลงชื่อ(ผู้สำรวจ)	ลงชื่อ(ผู้รับผิดชอบพื้นที่)
()	()
ตำแหน่ง	ตำแหน่ง
วันที่	วันที่

แบบฟอร์มแสดงผลการดำเนินงานตรวจสอบพื้นที่ปลูกยางพาราและปาล์มน้ำมันในพื้นที่ป่าอนุรักษ์
สำนักบริหารพื้นที่อนุรักษ์ที่ 2 (ศรีราชา)

การใช้ที่ดิน ยางพารา อายุ ปี เนื้อที่ประมาณ ไร่
 ปาล์มน้ำมัน อายุ ปี เนื้อที่ประมาณ ไร่
 พื้นที่อื่นๆ (ระบุ) เนื้อที่ประมาณ ไร่

ประเภทพื้นที่ ป่าอนุรักษ์ชื่อ เขตรักษาพันธุ์สัตว์ป่าเขาสอยดาว
 ป่าสงวนแห่งชาติชื่อ
 พื้นที่อื่นๆ (ระบุ)

ที่ตั้ง ชื่อหมู่บ้าน/ชุมชน หมู่ที่ ตำบล อำเภอ จังหวัด

ค่าพิกัดกลางแปลง โดยประมาณ(ส่วนภูมิสารสนเทศ) ในพื้นที่


UTM WGS 84	Easting	191093	m.E.	UTM WGS 84	<input type="checkbox"/>	47	Easting	<input type="checkbox"/>	<input type="checkbox"/>	<input type="checkbox"/>	<input type="checkbox"/>	<input type="checkbox"/>	<input type="checkbox"/>	m.E.			
	ZONE	48	Northing	1471545	m.N.		ZONE	<input type="checkbox"/>	48	Northing	<input type="checkbox"/>	<input type="checkbox"/>	<input type="checkbox"/>	<input type="checkbox"/>	<input type="checkbox"/>	<input type="checkbox"/>	m.N.

ผลการดำเนินการ ตรวจสอบพื้นที่แล้ว พบว่า.....

<input type="checkbox"/> อยู่ในแปลงพิสูจน์สิทธิ์ 30 มิ.ย. 41	<input type="checkbox"/> อยู่ระหว่างการดำเนินการตามมาตรา 22	<input type="checkbox"/> ดำเนินการตามมาตรา 22 แล้ว
<input type="checkbox"/> ไม่อยู่ในแปลงพิสูจน์สิทธิ์ 30 มิ.ย. 41	<input type="checkbox"/> อยู่ระหว่างการดำเนินการตามมาตรา 25	<input type="checkbox"/> ดำเนินการตามมาตรา 25 แล้ว

*มาตรา 22 พระราชบัญญัติอุทยานแห่งชาติ พ.ศ.2504 **มาตรา 25 พระราชบัญญัติป่าสงวนแห่งชาติ พ.ศ.2535

ภาพประกอบ (ถ่ายจากพิกัดกลางแปลงหมุนรอบ 4 ทิศ)



ผู้รับผิดชอบ(หน่วยงาน)

ลงชื่อ(ผู้สำรวจ)	ลงชื่อ(ผู้รับผิดชอบพื้นที่)
()	()
ตำแหน่ง	ตำแหน่ง
วันที่	วันที่

แบบฟอร์มแสดงผลการดำเนินงานตรวจสอบพื้นที่ปลูกยางพาราและปาล์มน้ำมันในพื้นที่ป่าอนุรักษ์

สำนักบริหารพื้นที่อนุรักษ์ที่ 2 (ศรีราชา)

การใช้ที่ดิน ยางพารา อายุ ปี เนื้อที่ประมาณ ไร่
 ปาล์มน้ำมัน อายุ ปี เนื้อที่ประมาณ ไร่
 พื้นที่อื่นๆ (ระบุ) เนื้อที่ประมาณ ไร่

ประเภทพื้นที่ ป่าอนุรักษ์ชื่อ เขตรักษาพันธุ์สัตว์ป่าเขาสอยดาว
 ป่าสงวนแห่งชาติชื่อ
 พื้นที่อื่นๆ (ระบุ)

ที่ตั้ง ชื่อหมู่บ้าน/ชุมชน หมู่ที่ ตำบล อำเภอ จังหวัด

ค่าพิกัดกลางแปลง โดยประมาณ(ส่วนภูมิสารสนเทศ) ในพื้นที่

UTM WGS 84 Easting 188224 m.E. UTM WGS 84 47 Easting m.E.
 ZONE 48 Northing 1471663 m.N. ZONE 48 Northing m.N.

ผลการดำเนินการ ตรวจสอบพื้นที่แล้ว พบว่า.....

อยู่ในแปลงพิสูจน์สิทธิ์ 30 มิ.ย. 41 อยู่ระหว่างการดำเนินการตามมาตรา 22 ดำเนินการตามมาตรา 22 แล้ว
 ไม่อยู่ในแปลงพิสูจน์สิทธิ์ 30 มิ.ย. 41 อยู่ระหว่างการดำเนินการตามมาตรา 25 ดำเนินการตามมาตรา 25 แล้ว

*มาตรา 22 พระราชบัญญัติอุทยานแห่งชาติ พ.ศ.2504 **มาตรา 25 พระราชบัญญัติป่าสงวนแห่งชาติ พ.ศ.2535

ภาพประกอบ (ถ่ายจากพิกัดกลางแปลงหมุนรอบ 4 ทิศ)

เหนือ R20040210N



ใต้ R20040210S



ตะวันออก R20040210E



ตะวันตก R20040210W



ผู้รับผิดชอบ(หน่วยงาน)

ลงชื่อ(ผู้สำรวจ)

ลงชื่อ(ผู้รับผิดชอบพื้นที่)

()

()

ตำแหน่ง

ตำแหน่ง

วันที่

วันที่

แบบฟอร์มแสดงผลการดำเนินงานตรวจสอบพื้นที่ปลูกยางพาราและปาล์มน้ำมันในพื้นที่ป่าอนุรักษ์

สำนักบริหารพื้นที่อนุรักษ์ที่ 2 (ศรีราชา)

การใช้ที่ดิน ยางพารา อายุ ปี เนื้อที่ประมาณ ไร่
 ปาล์มน้ำมัน อายุ ปี เนื้อที่ประมาณ ไร่
 พื้นที่อื่นๆ (ระบุ) เนื้อที่ประมาณ ไร่

ประเภทพื้นที่ ป่าอนุรักษ์ชื่อ เขตรักษาพันธุ์สัตว์ป่าเขาสอยดาว
 ป่าสงวนแห่งชาติชื่อ
 พื้นที่อื่นๆ (ระบุ)

ที่ตั้ง ชื่อหมู่บ้าน/ชุมชน หมู่ที่ ตำบล อำเภอ จังหวัด

ค่าพิกัดกลางแปลง โดยประมาณ(ส่วนภูมิสารสนเทศ) ในพื้นที่

UTM WGS 84 Easting 190162 m.E. UTM WGS 84 47 Easting m.E.
 ZONE 48 Northing 1472379 m.N. ZONE 48 Northing m.N.

ผลการดำเนินการ ตรวจสอบพื้นที่แล้ว พบว่า.....

อยู่ในแปลงพิสูจน์สิทธิ์ 30 มิ.ย. 41 อยู่ระหว่างการดำเนินการตามมาตรา 22 ดำเนินการตามมาตรา 22 แล้ว
 ไม่อยู่ในแปลงพิสูจน์สิทธิ์ 30 มิ.ย. 41 อยู่ระหว่างการดำเนินการตามมาตรา 25 ดำเนินการตามมาตรา 25 แล้ว

*มาตรา 22 พระราชบัญญัติอุทยานแห่งชาติ พ.ศ.2504 **มาตรา 25 พระราชบัญญัติป่าสงวนแห่งชาติ พ.ศ.2535

ภาพประกอบ (ถ่ายจากพิกัดกลางแปลงหมุนรอบ 4 ทิศ)

เหนือ R20040211N



ใต้ R20040211S



ตะวันออก R20040211E



ตะวันตก R20040211W



ผู้รับผิดชอบ(หน่วยงาน)

ลงชื่อ(ผู้สำรวจ)

()

ตำแหน่ง

วันที่

ลงชื่อ(ผู้รับผิดชอบพื้นที่)

()

ตำแหน่ง

วันที่

แบบฟอร์มแสดงผลการดำเนินงานตรวจสอบพื้นที่ปลูกยางพาราและปาล์มน้ำมันในพื้นที่ป่าอนุรักษ์ สำนักบริหารพื้นที่อนุรักษ์ที่ 2 (ศรีราชา)

การใช้ที่ดิน ยางพารา อายุ ปี เนื้อที่ประมาณ ไร่
 ปาล์มน้ำมัน อายุ ปี เนื้อที่ประมาณ ไร่
 พื้นที่อื่นๆ (ระบุ) เนื้อที่ประมาณ ไร่

ประเภทพื้นที่ ป่าอนุรักษ์ชื่อ เขตรักษาพันธุ์สัตว์ป่าเขาสอยดาว
 ป่าสงวนแห่งชาติชื่อ
 พื้นที่อื่นๆ (ระบุ)

ที่ตั้ง ชื่อหมู่บ้าน/ชุมชน หมู่ที่ ตำบล อำเภอ จังหวัด

ค่าพิกัดกลางแปลง โดยประมาณ(ส่วนภูมิสารสนเทศ) ในพื้นที่

UTM WGS 84	Easting	188482 m.E.	UTM WGS 84	<input type="text"/> 47 Easting	<input type="text"/> <input type="text"/> <input type="text"/> <input type="text"/> <input type="text"/> m.E.
ZONE 48	Northing	1472450 m.N.	ZONE	<input type="text"/> 48 Northing	<input type="text"/> <input type="text"/> <input type="text"/> <input type="text"/> <input type="text"/> <input type="text"/> m.N.

ผลการดำเนินการ ตรวจสอบพื้นที่แล้ว พบว่า.....

<input type="checkbox"/> อยู่ในแปลงพิสูจน์สิทธิ์ 30 มิ.ย. 41	<input type="checkbox"/> อยู่ระหว่างการดำเนินการตามมาตรา 22	<input type="checkbox"/> ดำเนินการตามมาตรา 22 แล้ว
<input type="checkbox"/> ไม่อยู่ในแปลงพิสูจน์สิทธิ์ 30 มิ.ย. 41	<input type="checkbox"/> อยู่ระหว่างการดำเนินการตามมาตรา 25	<input type="checkbox"/> ดำเนินการตามมาตรา 25 แล้ว

*มาตรา 22 พระราชบัญญัติอุทยานแห่งชาติ พ.ศ.2504 **มาตรา 25 พระราชบัญญัติป่าสงวนแห่งชาติ พ.ศ.2535

ภาพประกอบ (ถ่ายจากพิกัดกลางแปลงหมุนรอบ 4 ทิศ)

เหนือ R20040212N



ใต้ R20040212S



ตะวันออก R20040212E



ตะวันตก R20040212W



ผู้รับผิดชอบ(หน่วยงาน)

ลงชื่อ(ผู้สำรวจ)	ลงชื่อ(ผู้รับผิดชอบพื้นที่)
()	()
ตำแหน่ง	ตำแหน่ง
วันที่	วันที่

แบบฟอร์มแสดงผลการดำเนินงานตรวจสอบพื้นที่ปลูกยางพาราและปาล์มน้ำมันในพื้นที่ป่าอนุรักษ์


สำนักบริหารพื้นที่อนุรักษ์ที่ 2 (ศรีราชา)

การใช้ที่ดิน: [] ยางพารา อายุ ปี เนื้อที่ประมาณ ไร่
[] ปาล์มน้ำมัน อายุ ปี เนื้อที่ประมาณ ไร่
[] พื้นที่อื่นๆ (ระบุ) เนื้อที่ประมาณ ไร่
ประเภทพื้นที่: [] ป่าอนุรักษ์ชื่อ เขตรักษาพันธุ์สัตว์ป่าเขาสอยดาว
[] ป่าสงวนแห่งชาติชื่อ
[] พื้นที่อื่นๆ (ระบุ)
ที่ตั้ง: ชื่อหมู่บ้าน/ชุมชน หมู่ที่ ตำบล อำเภอ จังหวัด

ค่าพิกัดกลางแปลง โดยประมาณ(ส่วนภูมิสารสนเทศ) ในพื้นที่
UTM WGS 84 Easting 188608 m.E. UTM WGS 84 [] 47 Easting [] [] [] [] [] m.E.
ZONE 48 Northing 1472816 m.N. ZONE [] 48 Northing [] [] [] [] [] [] m.N.

ผลการดำเนินการ [] ตรวจสอบพื้นที่แล้ว พบว่า.....
[] อยู่ในแปลงพิสูจน์สิทธิ์ 30 มิ.ย. 41 [] อยู่ระหว่างการดำเนินการตามมาตรา 22 [] ดำเนินการตามมาตรา 22 แล้ว
[] ไม่อยู่ในแปลงพิสูจน์สิทธิ์ 30 มิ.ย. 41 [] อยู่ระหว่างการดำเนินการตามมาตรา 25 [] ดำเนินการตามมาตรา 25 แล้ว
*มาตรา 22 พระราชบัญญัติอุทยานแห่งชาติ พ.ศ.2504 **มาตรา 25 พระราชบัญญัติป่าสงวนแห่งชาติ พ.ศ.2535

ภาพประกอบ (ถ่ายจากพิกัดกลางแปลงหมุนรอบ 4 ทิศ)



ผู้รับผิดชอบ(หน่วยงาน)
ลงชื่อ (ผู้สำรวจ) ลงชื่อ (ผู้รับผิดชอบพื้นที่)
() ()
ตำแหน่ง ตำแหน่ง
วันที่ วันที่

แบบฟอร์มแสดงผลการดำเนินงานตรวจสอบพื้นที่ปลูกยางพาราและปาล์มน้ำมันในพื้นที่ป่าอนุรักษ์

สำนักบริหารพื้นที่อนุรักษ์ที่ 2 (ศรีราชา)

การใช้ที่ดิน ยางพารา อายุ ปี เนื้อที่ประมาณ ไร่
 ปาล์มน้ำมัน อายุ ปี เนื้อที่ประมาณ ไร่
 พื้นที่อื่นๆ (ระบุ) เนื้อที่ประมาณ ไร่

ประเภทพื้นที่ ป่าอนุรักษ์ชื่อ เขตรักษาพันธุ์สัตว์ป่าเขาสอยดาว
 ป่าสงวนแห่งชาติชื่อ
 พื้นที่อื่นๆ (ระบุ)

ที่ตั้ง ชื่อหมู่บ้าน/ชุมชน หมู่ที่ ตำบล อำเภอ จังหวัด

ค่าพิกัดกลางแปลง โดยประมาณ(ส่วนภูมิสารสนเทศ) ในพื้นที่

UTM WGS 84 Easting 190487 m.E. UTM WGS 84 47 Easting m.E.
 ZONE 48 Northing 1472878 m.N. ZONE 48 Northing m.N.

ผลการดำเนินการ ตรวจสอบพื้นที่แล้ว พบว่า.....

อยู่ในแปลงพิสูจน์สิทธิ์ 30 มิ.ย. 41 อยู่ระหว่างการดำเนินการตามมาตรา 22 ดำเนินการตามมาตรา 22 แล้ว
 ไม่อยู่ในแปลงพิสูจน์สิทธิ์ 30 มิ.ย. 41 อยู่ระหว่างการดำเนินการตามมาตรา 25 ดำเนินการตามมาตรา 25 แล้ว

*มาตรา 22 พระราชบัญญัติอุทยานแห่งชาติ พ.ศ.2504 **มาตรา 25 พระราชบัญญัติป่าสงวนแห่งชาติ พ.ศ.2535

ภาพประกอบ (ถ่ายจากพิกัดกลางแปลงหมุนรอบ 4 ทิศ)

เหนือ R20040214N



ใต้ R20040214S



ตะวันออก R20040214E



ตะวันตก R20040214W



ผู้รับผิดชอบ(หน่วยงาน)

ลงชื่อ(ผู้สำรวจ) ลงชื่อ(ผู้รับผิดชอบพื้นที่)
 () ()

ตำแหน่ง ตำแหน่ง

วันที่ วันที่

แบบฟอร์มแสดงผลการดำเนินงานตรวจสอบพื้นที่ปลูกยางพาราและปาล์มน้ำมันในพื้นที่ป่าอนุรักษ์

สำนักบริหารพื้นที่อนุรักษ์ที่ 2 (ศรีราชา)

การใช้ที่ดิน ยางพารา อายุ ปี เนื้อที่ประมาณ ไร่
 ปาล์มน้ำมัน อายุ ปี เนื้อที่ประมาณ ไร่
 พื้นที่อื่นๆ (ระบุ) เนื้อที่ประมาณ ไร่

ประเภทพื้นที่ ป่าอนุรักษ์ชื่อ เขตรักษาพันธุ์สัตว์ป่าเขาสอยดาว
 ป่าสงวนแห่งชาติชื่อ
 พื้นที่อื่นๆ (ระบุ)

ที่ตั้ง ชื่อหมู่บ้าน/ชุมชน หมู่ที่ ตำบล อำเภอ จังหวัด

ค่าพิกัดกลางแปลง โดยประมาณ(ส่วนภูมิสารสนเทศ) ในพื้นที่

UTM WGS 84 Easting 190389 m.E. UTM WGS 84 47 Easting m.E.
 ZONE 48 Northing 1472945 m.N. ZONE 48 Northing m.N.

ผลการดำเนินการ ตรวจสอบพื้นที่แล้ว พบว่า.....

อยู่ในแปลงพิสูจน์สิทธิ์ 30 มิ.ย. 41 อยู่ระหว่างการดำเนินการตามมาตรา 22 ดำเนินการตามมาตรา 22 แล้ว
 ไม่อยู่ในแปลงพิสูจน์สิทธิ์ 30 มิ.ย. 41 อยู่ระหว่างการดำเนินการตามมาตรา 25 ดำเนินการตามมาตรา 25 แล้ว

*มาตรา 22 พระราชบัญญัติอุทยานแห่งชาติ พ.ศ.2504 **มาตรา 25 พระราชบัญญัติป่าสงวนแห่งชาติ พ.ศ.2535

ภาพประกอบ (ถ่ายจากพิกัดกลางแปลงหมุนรอบ 4 ทิศ)

เหนือ R20040215N



ใต้ R20040215S



ตะวันออก R20040215E



ตะวันตก R20040215W



ผู้รับผิดชอบ(หน่วยงาน)

ลงชื่อ(ผู้สำรวจ)

ลงชื่อ(ผู้รับผิดชอบพื้นที่)

()

()

ตำแหน่ง

ตำแหน่ง

วันที่

วันที่

แบบฟอร์มแสดงผลการดำเนินงานตรวจสอบพื้นที่ปลูกยางพาราและปาล์มน้ำมันในพื้นที่ป่าอนุรักษ์ สำนักบริหารพื้นที่อนุรักษ์ที่ 2 (ศรีราชา)

การใช้ที่ดิน ยางพารา อายุ ปี เนื้อที่ประมาณ ไร่
 ปาล์มน้ำมัน อายุ ปี เนื้อที่ประมาณ ไร่
 พื้นที่อื่นๆ (ระบุ) เนื้อที่ประมาณ ไร่

ประเภทพื้นที่ ป่าอนุรักษ์ชื่อ เขตรักษาพันธุ์สัตว์ป่าเขาสอยดาว
 ป่าสงวนแห่งชาติชื่อ
 พื้นที่อื่นๆ (ระบุ)

ที่ตั้ง ชื่อหมู่บ้าน/ชุมชน หมู่ที่ ตำบล อำเภอ จังหวัด

ค่าพิกัดกลางแปลง โดยประมาณ(ส่วนภูมิสารสนเทศ) ในพื้นที่





UTM WGS 84 Easting	191179 m.E.	UTM WGS 84 <input type="text"/>	47 Easting	<input type="text"/>	<input type="text"/>	<input type="text"/>	<input type="text"/>	<input type="text"/>	<input type="text"/>	m.E.					
ZONE	48	Northing	1473079 m.N.	ZONE	<input type="text"/>	48	Northing	<input type="text"/>	<input type="text"/>	<input type="text"/>	<input type="text"/>	<input type="text"/>	<input type="text"/>	<input type="text"/>	m.N.

ผลการดำเนินการ ตรวจสอบพื้นที่แล้ว พบว่า.....

<input type="checkbox"/> อยู่ในแปลงพิสูจน์สิทธิ์ 30 มิ.ย. 41	<input type="checkbox"/> อยู่ระหว่างการดำเนินการตามมาตรา 22	<input type="checkbox"/> ดำเนินการตามมาตรา 22 แล้ว
<input type="checkbox"/> ไม่อยู่ในแปลงพิสูจน์สิทธิ์ 30 มิ.ย. 41	<input type="checkbox"/> อยู่ระหว่างการดำเนินการตามมาตรา 25	<input type="checkbox"/> ดำเนินการตามมาตรา 25 แล้ว

*มาตรา 22 พระราชบัญญัติอุทยานแห่งชาติ พ.ศ.2504 **มาตรา 25 พระราชบัญญัติป่าสงวนแห่งชาติ พ.ศ.2535

ภาพประกอบ (ถ่ายจากพิกัดกลางแปลงหมุนรอบ 4 ทิศ)

เหนือ R20040218N		ใต้ R20040218S	
ตะวันออก R20040218E		ตะวันตก R20040218W	

ผู้รับผิดชอบ(หน่วยงาน)

ลงชื่อ(ผู้สำรวจ)	ลงชื่อ(ผู้รับผิดชอบพื้นที่)
()	()
ตำแหน่ง	ตำแหน่ง
วันที่	วันที่

แบบฟอร์มแสดงผลการดำเนินงานตรวจสอบพื้นที่ปลูกยางพาราและปาล์มน้ำมันในพื้นที่ป่าอนุรักษ์

สำนักบริหารพื้นที่อนุรักษ์ที่ 2 (ศรีราชา)

การใช้ที่ดิน ยางพารา อายุ ปี เนื้อที่ประมาณ ไร่
 ปาล์มน้ำมัน อายุ ปี เนื้อที่ประมาณ ไร่
 พื้นที่อื่นๆ (ระบุ) เนื้อที่ประมาณ ไร่

ประเภทพื้นที่ ป่าอนุรักษ์ชื่อ เขตรักษาพันธุ์สัตว์ป่าเขาสอยดาว
 ป่าสงวนแห่งชาติชื่อ
 พื้นที่อื่นๆ (ระบุ)

ที่ตั้ง ชื่อหมู่บ้าน/ชุมชน หมู่ที่ ตำบล อำเภอ จังหวัด

ค่าพิกัดกลางแปลง โดยประมาณ(ส่วนภูมิสารสนเทศ) ในพื้นที่

UTM WGS 84 Easting 190098 m.E. UTM WGS 84 47 Easting m.E.
 ZONE 48 Northing 1473165 m.N. ZONE 48 Northing m.N.

ผลการดำเนินการ ตรวจสอบพื้นที่แล้ว พบว่า.....

อยู่ในแปลงพิสูจน์สิทธิ์ 30 มิ.ย. 41 อยู่ระหว่างการดำเนินการตามมาตรา 22 ดำเนินการตามมาตรา 22 แล้ว
 ไม่อยู่ในแปลงพิสูจน์สิทธิ์ 30 มิ.ย. 41 อยู่ระหว่างการดำเนินการตามมาตรา 25 ดำเนินการตามมาตรา 25 แล้ว

*มาตรา 22 พระราชบัญญัติอุทยานแห่งชาติ พ.ศ.2504 **มาตรา 25 พระราชบัญญัติป่าสงวนแห่งชาติ พ.ศ.2535

ภาพประกอบ (ถ่ายจากพิกัดกลางแปลงหมุนรอบ 4 ทิศ)

เหนือ R20040219N



ใต้ R20040219S



ตะวันออก R20040219E



ตะวันตก R20040219W



ผู้รับผิดชอบ(หน่วยงาน)

ลงชื่อ(ผู้สำรวจ)

ลงชื่อ(ผู้รับผิดชอบพื้นที่)

()

()

ตำแหน่ง

ตำแหน่ง

วันที่

วันที่

แบบฟอร์มแสดงผลการดำเนินงานตรวจสอบพื้นที่ปลูกยางพาราและปาล์มน้ำมันในพื้นที่ป่าอนุรักษ์

สำนักบริหารพื้นที่อนุรักษ์ที่ 2 (ศรีราชา)

การใช้ที่ดิน ยางพารา อายุ ปี เนื้อที่ประมาณ ไร่
 ปาล์มน้ำมัน อายุ ปี เนื้อที่ประมาณ ไร่
 พื้นที่อื่นๆ (ระบุ) เนื้อที่ประมาณ ไร่

ประเภทพื้นที่ ป่าอนุรักษ์ชื่อ เขตรักษาพันธุ์สัตว์ป่าเขาสอยดาว
 ป่าสงวนแห่งชาติชื่อ
 พื้นที่อื่นๆ (ระบุ)

ที่ตั้ง ชื่อหมู่บ้าน/ชุมชน หมู่ที่ ตำบล อำเภอ จังหวัด

ค่าพิกัดกลางแปลง โดยประมาณ(ส่วนภูมิสารสนเทศ) ในพื้นที่


UTM WGS 84 Easting 188625 m.E.	UTM WGS 84 <input type="text"/> 47 Easting <input type="text"/> m.E.
ZONE 48 Northing 1473347 m.N.	ZONE <input type="text"/> 48 Northing <input type="text"/> m.N.

ผลการดำเนินการ ตรวจสอบพื้นที่แล้ว พบว่า.....

<input type="checkbox"/> อยู่ในแปลงพิสูจน์สิทธิ์ 30 มิ.ย. 41	<input type="checkbox"/> อยู่ระหว่างการดำเนินการตามมาตรา 22	<input type="checkbox"/> ดำเนินการตามมาตรา 22 แล้ว
<input type="checkbox"/> ไม่อยู่ในแปลงพิสูจน์สิทธิ์ 30 มิ.ย. 41	<input type="checkbox"/> อยู่ระหว่างการดำเนินการตามมาตรา 25	<input type="checkbox"/> ดำเนินการตามมาตรา 25 แล้ว

*มาตรา 22 พระราชบัญญัติอุทยานแห่งชาติ พ.ศ.2504 **มาตรา 25 พระราชบัญญัติป่าสงวนแห่งชาติ พ.ศ.2535

ภาพประกอบ (ถ่ายจากพิกัดกลางแปลงหมุนรอบ 4 ทิศ)



ผู้รับผิดชอบ(หน่วยงาน)

ลงชื่อ(ผู้สำรวจ)	ลงชื่อ(ผู้รับผิดชอบพื้นที่)
()	()
ตำแหน่ง	ตำแหน่ง
วันที่	วันที่

แบบฟอร์มแสดงผลการดำเนินงานตรวจสอบพื้นที่ปลูกยางพาราและปาล์มน้ำมันในพื้นที่ป่าอนุรักษ์ สำนักบริหารพื้นที่อนุรักษ์ที่ 2 (ศรีราชา)

การใช้ที่ดิน ยางพารา อายุ ปี เนื้อที่ประมาณ ไร่
 ปาล์มน้ำมัน อายุ ปี เนื้อที่ประมาณ ไร่
 พื้นที่อื่นๆ (ระบุ) เนื้อที่ประมาณ ไร่

ประเภทพื้นที่ ป่าอนุรักษ์ชื่อ เขตรักษาพันธุ์สัตว์ป่าเขาสอยดาว
 ป่าสงวนแห่งชาติชื่อ

ที่ตั้ง ชื่อหมู่บ้าน/ชุมชน หมู่ที่ ตำบล อำเภอ จังหวัด

ค่าพิกัดกลางแปลง โดยประมาณ(ส่วนภูมิสารสนเทศ) ในพื้นที่


UTM WGS 84 Easting 189969 m.E. UTM WGS 84 47 Easting m.E.
 ZONE 48 Northing 1473358 m.N. ZONE 48 Northing m.N.

ผลการดำเนินการ ตรวจสอบพื้นที่แล้ว พบว่า.....

อยู่ในแปลงพิสูจน์สิทธิ์ 30 มิ.ย. 41 อยู่ระหว่างการดำเนินการตามมาตรา 22 ดำเนินการตามมาตรา 22 แล้ว
 ไม่อยู่ในแปลงพิสูจน์สิทธิ์ 30 มิ.ย. 41 อยู่ระหว่างการดำเนินการตามมาตรา 25 ดำเนินการตามมาตรา 25 แล้ว

*มาตรา 22 พระราชบัญญัติอุทยานแห่งชาติ พ.ศ.2504 **มาตรา 25 พระราชบัญญัติป่าสงวนแห่งชาติ พ.ศ.2535

ภาพประกอบ (ถ่ายจากพิกัดกลางแปลงหมุนรอบ 4 ทิศ)



ผู้รับผิดชอบ(หน่วยงาน)

ลงชื่อ(ผู้สำรวจ) ลงชื่อ(ผู้รับผิดชอบพื้นที่)
 () ()
 ตำแหน่ง ตำแหน่ง
 วันที่ วันที่

วันที่รายงาน □□-□□-□□□□

แบบฟอร์มแสดงผลการดำเนินงานตรวจสอบพื้นที่ปลูกยางพาราและปาล์มน้ำมันในพื้นที่ป่าอนุรักษ์

สำนักบริหารพื้นที่อนุรักษ์ที่ 2 (ศรีราชา)

การใช้ที่ดิน ยางพารา อายุ ปี เนื้อที่ประมาณ ไร่
 ปาล์มน้ำมัน อายุ ปี เนื้อที่ประมาณ ไร่
 พื้นที่อื่นๆ (ระบุ) เนื้อที่ประมาณ ไร่

ประเภทพื้นที่ ป่าอนุรักษ์ชื่อ เขตรักษาพันธุ์สัตว์ป่าเขาทรายดิว
 ป่าสงวนแห่งชาติชื่อ
 พื้นที่อื่นๆ (ระบุ)

ที่ตั้ง ชื่อหมู่บ้าน/ชุมชน หมู่ที่ ตำบล อำเภอ จังหวัด

ค่าพิกัดกลางแปลง โดยประมาณ(ส่วนภูมิสารสนเทศ) ในพื้นที่
 UTM WGS 84 Easting 190971 m.E. UTM WGS 84 47 Easting m.E.
 ZONE 48 Northing 1473408 m.N. ZONE 48 Northing m.N.

ผลการดำเนินการ ตรวจสอบพื้นที่แล้ว พบว่า.....
 อยู่ในแปลงพิสูจน์สิทธิ์ 30 มิ.ย. 41 อยู่ระหว่างการดำเนินการตามมาตรา 22 ดำเนินการตามมาตรา 22 แล้ว
 ไม่อยู่ในแปลงพิสูจน์สิทธิ์ 30 มิ.ย. 41 อยู่ระหว่างการดำเนินการตามมาตรา 25 ดำเนินการตามมาตรา 25 แล้ว

*มาตรา 22 พระราชบัญญัติอุทยานแห่งชาติ พ.ศ.2504 **มาตรา 25 พระราชบัญญัติป่าสงวนแห่งชาติ พ.ศ.2535

ภาพประกอบ (ถ่ายจากพิกัดกลางแปลงหมุนรอบ 4 ทิศ)

เหนือ R20040222N



ใต้ R20040222S



ตะวันออก R20040222E



ตะวันตก R20040222W



ผู้รับผิดชอบ(หน่วยงาน)
 ลงชื่อ (ผู้สำรวจ) ลงชื่อ (ผู้รับผิดชอบพื้นที่)
 () ()
 ตำแหน่ง ตำแหน่ง
 วันที่ วันที่

แบบฟอร์มแสดงผลการดำเนินงานตรวจสอบพื้นที่ปลูกยางพาราและปาล์มน้ำมันในพื้นที่ป่าอนุรักษ์
สำนักบริหารพื้นที่อนุรักษ์ที่ 2 (ศรีราชา)

การใช้ที่ดิน ยางพารา อายุ ปี เนื้อที่ประมาณ ไร่
 ปาล์มน้ำมัน อายุ ปี เนื้อที่ประมาณ ไร่
 พื้นที่อื่นๆ (ระบุ) เนื้อที่ประมาณ ไร่

ประเภทพื้นที่ ป่าอนุรักษ์ชื่อ เขตรักษาพันธุ์สัตว์ป่าเขาสอยดาว
 ป่าสงวนแห่งชาติชื่อ
 พื้นที่อื่นๆ (ระบุ)

ที่ตั้ง ชื่อหมู่บ้าน/ชุมชน หมู่ที่ ตำบล อำเภอ จังหวัด

ค่าพิกัดกลางแปลง โดยประมาณ(ส่วนภูมิสารสนเทศ) ในพื้นที่

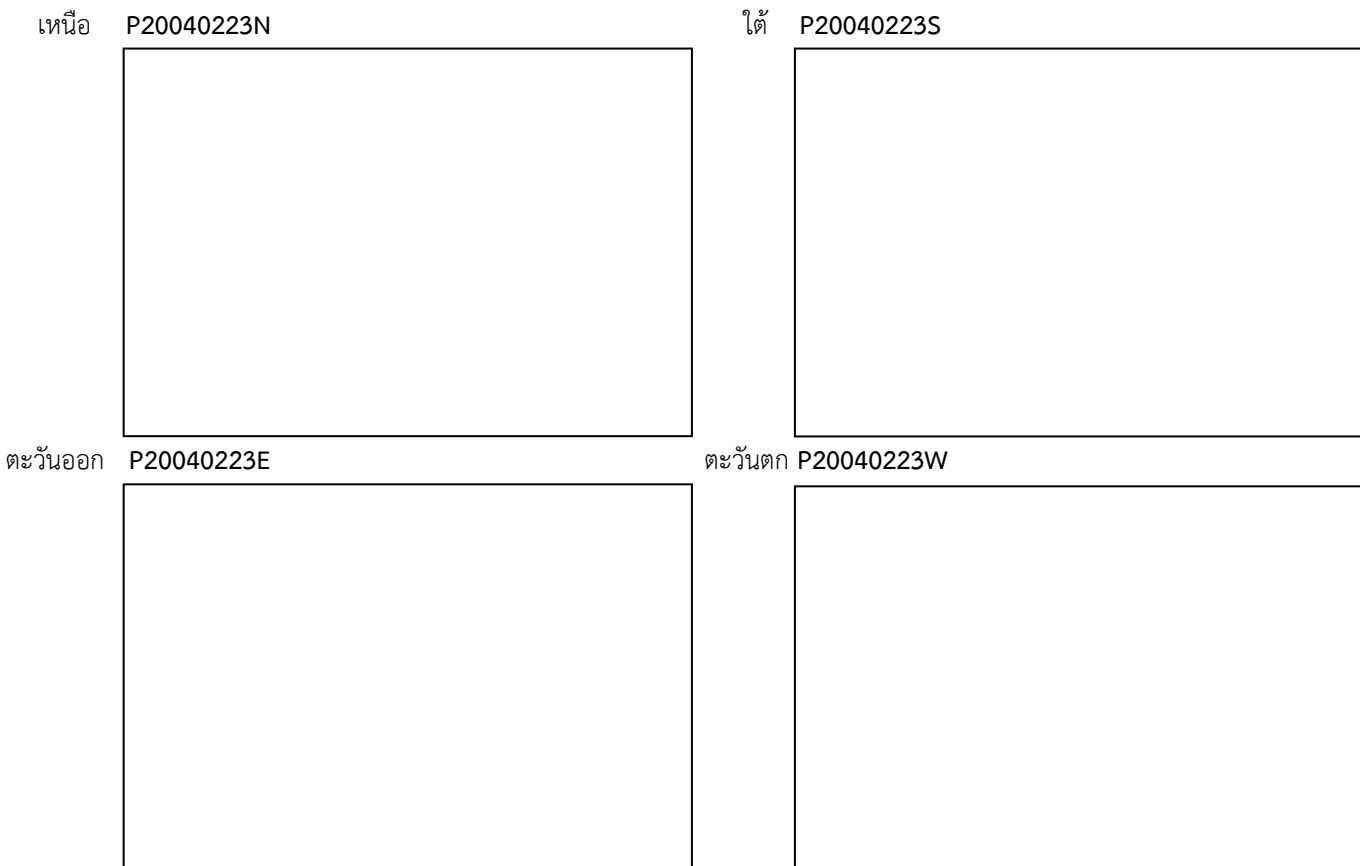
UTM WGS 84 Easting	190712 m.E.	UTM WGS 84	<input type="checkbox"/> 47 Easting	<input type="checkbox"/> <input type="checkbox"/> <input type="checkbox"/> <input type="checkbox"/> <input type="checkbox"/> <input type="checkbox"/> m.E.	
ZONE	48 Northing	1473560 m.N.	ZONE	<input type="checkbox"/> 48 Northing	<input type="checkbox"/> <input type="checkbox"/> <input type="checkbox"/> <input type="checkbox"/> <input type="checkbox"/> <input type="checkbox"/> m.N.

ผลการดำเนินการ ตรวจสอบพื้นที่แล้ว พบว่า.....

<input type="checkbox"/> อยู่ในแปลงพิสูจน์สิทธิ์ 30 มิ.ย. 41	<input type="checkbox"/> อยู่ระหว่างการดำเนินการตามมาตรา 22	<input type="checkbox"/> ดำเนินการตามมาตรา 22 แล้ว
<input type="checkbox"/> ไม่อยู่ในแปลงพิสูจน์สิทธิ์ 30 มิ.ย. 41	<input type="checkbox"/> อยู่ระหว่างการดำเนินการตามมาตรา 25	<input type="checkbox"/> ดำเนินการตามมาตรา 25 แล้ว

*มาตรา 22 พระราชบัญญัติอุทยานแห่งชาติ พ.ศ.2504 **มาตรา 25 พระราชบัญญัติป่าสงวนแห่งชาติ พ.ศ.2535

ภาพประกอบ (ถ่ายจากพิกัดกลางแปลงหมุนรอบ 4 ทิศ)



ผู้รับผิดชอบ(หน่วยงาน)

ลงชื่อ(ผู้สำรวจ)	ลงชื่อ(ผู้รับผิดชอบพื้นที่)
()	()
ตำแหน่ง	ตำแหน่ง
วันที่	วันที่

แบบฟอร์มแสดงผลการดำเนินงานตรวจสอบพื้นที่ปลูกยางพาราและปาล์มน้ำมันในพื้นที่ป่าอนุรักษ์

สำนักบริหารพื้นที่อนุรักษ์ที่ 2 (ศรีราชา)

การใช้ที่ดิน ยางพารา อายุ ปี เนื้อที่ประมาณ ไร่
 ปาล์มน้ำมัน อายุ ปี เนื้อที่ประมาณ ไร่
 พื้นที่อื่นๆ (ระบุ) เนื้อที่ประมาณ ไร่

ประเภทพื้นที่ ป่าอนุรักษ์ชื่อ เขตรักษาพันธุ์สัตว์ป่าเขาสอยดาว
 ป่าสงวนแห่งชาติชื่อ
 พื้นที่อื่นๆ (ระบุ)

ที่ตั้ง ชื่อหมู่บ้าน/ชุมชน หมู่ที่ ตำบล อำเภอ จังหวัด

ค่าพิกัดกลางแปลง โดยประมาณ(ส่วนภูมิสารสนเทศ) ในพื้นที่

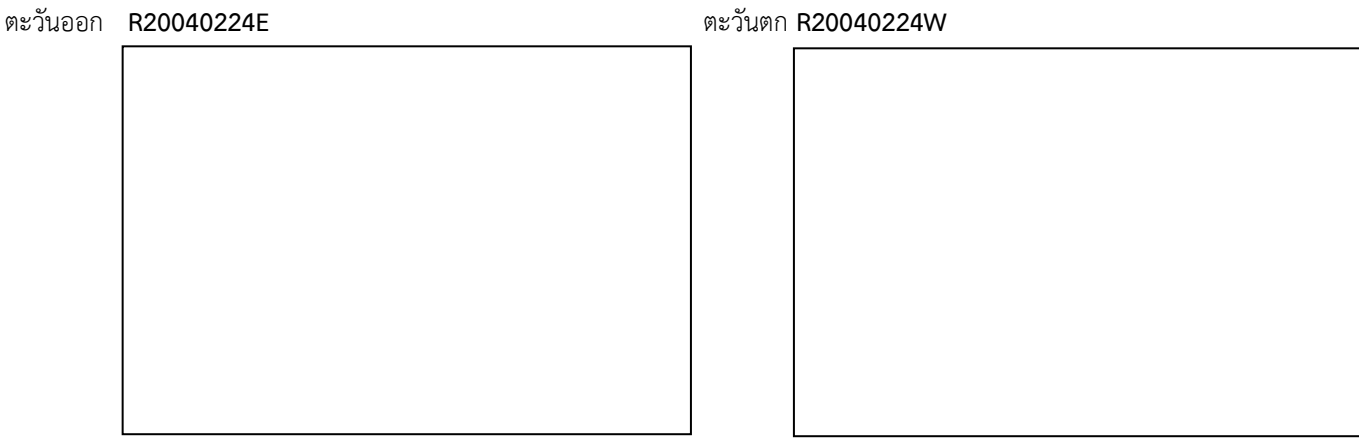

UTM WGS 84 Easting 191185 m.E.	UTM WGS 84 <input type="checkbox"/> 47 Easting <input type="text"/>	<input type="text"/>	m.E.
ZONE 48 Northing 1473614 m.N.	ZONE <input type="checkbox"/> 48 Northing <input type="text"/>	<input type="text"/>	m.N.

ผลการดำเนินการ ตรวจสอบพื้นที่แล้ว พบว่า.....

<input type="checkbox"/> อยู่ในแปลงพิสูจน์สิทธิ์ 30 มิ.ย. 41	<input type="checkbox"/> อยู่ระหว่างการดำเนินการตามมาตรา 22	<input type="checkbox"/> ดำเนินการตามมาตรา 22 แล้ว
<input type="checkbox"/> ไม่อยู่ในแปลงพิสูจน์สิทธิ์ 30 มิ.ย. 41	<input type="checkbox"/> อยู่ระหว่างการดำเนินการตามมาตรา 25	<input type="checkbox"/> ดำเนินการตามมาตรา 25 แล้ว

*มาตรา 22 พระราชบัญญัติอุทยานแห่งชาติ พ.ศ.2504 **มาตรา 25 พระราชบัญญัติป่าสงวนแห่งชาติ พ.ศ.2535

ภาพประกอบ (ถ่ายจากพิกัดกลางแปลงหมุนรอบ 4 ทิศ)



ผู้รับผิดชอบ(หน่วยงาน)

ลงชื่อ(ผู้สำรวจ) ()	ลงชื่อ(ผู้รับผิดชอบพื้นที่) ()
ตำแหน่ง	ตำแหน่ง
วันที่	วันที่

**แบบฟอร์มแสดงผลการดำเนินงานตรวจสอบพื้นที่ปลูกยางพาราและปาล์มน้ำมันในพื้นที่ป่าอนุรักษ์
สำนักบริหารพื้นที่อนุรักษ์ที่ 2 (ศรีราชา)**

การใช้ที่ดิน ยางพารา อายุ ปี เนื้อที่ประมาณ ไร่
 ปาล์มน้ำมัน อายุ ปี เนื้อที่ประมาณ ไร่
 พื้นที่อื่นๆ (ระบุ) เนื้อที่ประมาณ ไร่

ประเภทพื้นที่ ป่าอนุรักษ์ชื่อ เขตรักษาพันธุ์สัตว์ป่าเขาสอยดาว
 ป่าสงวนแห่งชาติชื่อ
 พื้นที่อื่นๆ (ระบุ)

ที่ตั้ง ชื่อหมู่บ้าน/ชุมชน หมู่ที่ ตำบล อำเภอ จังหวัด

ค่าพิกัดกลางแปลง โดยประมาณ(ส่วนภูมิสารสนเทศ) ในพื้นที่





UTM WGS 84	Easting	188807 m.E.	UTM WGS 84	<input type="text"/> 47 Easting	<input type="text"/> <input type="text"/> <input type="text"/> <input type="text"/> <input type="text"/> <input type="text"/> m.E.
ZONE 48	Northing	1473701 m.N.	ZONE	<input type="text"/> 48 Northing	<input type="text"/> <input type="text"/> <input type="text"/> <input type="text"/> <input type="text"/> <input type="text"/> m.N.

ผลการดำเนินการ ตรวจสอบพื้นที่แล้ว พบว่า.....

<input type="checkbox"/> อยู่ในแปลงพิสูจน์สิทธิ์ 30 มิ.ย. 41	<input type="checkbox"/> อยู่ระหว่างการดำเนินการตามมาตรา 22	<input type="checkbox"/> ดำเนินการตามมาตรา 22 แล้ว
<input type="checkbox"/> ไม่อยู่ในแปลงพิสูจน์สิทธิ์ 30 มิ.ย. 41	<input type="checkbox"/> อยู่ระหว่างการดำเนินการตามมาตรา 25	<input type="checkbox"/> ดำเนินการตามมาตรา 25 แล้ว

*มาตรา 22 พระราชบัญญัติอุทยานแห่งชาติ พ.ศ.2504 **มาตรา 25 พระราชบัญญัติป่าสงวนแห่งชาติ พ.ศ.2535

ภาพประกอบ (ถ่ายจากพิกัดกลางแปลงหมุนรอบ 4 ทิศ)

เหนือ R20040225N	ใต้ R20040225S
	
ตะวันออก R20040225E	ตะวันตก R20040225W
	

ผู้รับผิดชอบ(หน่วยงาน)

ลงชื่อ(ผู้สำรวจ)	ลงชื่อ(ผู้รับผิดชอบพื้นที่)
()	()
ตำแหน่ง	ตำแหน่ง
วันที่	วันที่

วันที่รายงาน --

ครั้งที่รายงาน 01

รหัส R20040226

แบบฟอร์มแสดงผลการดำเนินงานตรวจสอบพื้นที่ปลูกยางพาราและปาล์มน้ำมันในพื้นที่ป่าอนุรักษ์

สำนักบริหารพื้นที่อนุรักษ์ที่ 2 (ศรีราชา)

การใช้ที่ดิน ยางพารา อายุ ปี เนื้อที่ประมาณ ไร่

ปาล์มน้ำมัน อายุ ปี เนื้อที่ประมาณ ไร่

พื้นที่อื่นๆ (ระบุ) เนื้อที่ประมาณ ไร่

ประเภทพื้นที่ ป่าอนุรักษ์ชื่อ เขตรักษาพันธุ์สัตว์ป่าเขาสอยดาว

ป่าสงวนแห่งชาติชื่อ

พื้นที่อื่นๆ (ระบุ)

ที่ตั้ง ชื่อหมู่บ้าน/ชุมชน หมู่ที่ ตำบล อำเภอ จังหวัด

ค่าพิกัดกลางแปลง โดยประมาณ(ส่วนภูมิสารสนเทศ) ในพื้นที่

UTM WGS 84 Easting 188829 m.E. UTM WGS 84 47 Easting m.E.

ZONE 48 Northing 1473815 m.N. ZONE 48 Northing m.N.

ผลการดำเนินการ ตรวจสอบพื้นที่แล้ว พบว่า.....

อยู่ในแปลงพิสูจน์สิทธิ์ 30 มิ.ย. 41 อยู่ระหว่างการดำเนินการตามมาตรา 22 ดำเนินการตามมาตรา 22 แล้ว

ไม่อยู่ในแปลงพิสูจน์สิทธิ์ 30 มิ.ย. 41 อยู่ระหว่างการดำเนินการตามมาตรา 25 ดำเนินการตามมาตรา 25 แล้ว

*มาตรา 22 พระราชบัญญัติอุทยานแห่งชาติ พ.ศ.2504

**มาตรา 25 พระราชบัญญัติป่าสงวนแห่งชาติ พ.ศ.2535

ภาพประกอบ (ถ่ายจากพิกัดกลางแปลงหมุนรอบ 4 ทิศ)

เหนือ R20040226N



ใต้ R20040226S



ตะวันออก R20040226E



ตะวันตก R20040226W



ผู้รับผิดชอบ(หน่วยงาน)

ลงชื่อ (ผู้สำรวจ)

ลงชื่อ (ผู้รับผิดชอบพื้นที่)

()

()

ตำแหน่ง

ตำแหน่ง

วันที่

วันที่

แบบฟอร์มแสดงผลการดำเนินงานตรวจสอบพื้นที่ปลูกยางพาราและปาล์มน้ำมันในพื้นที่ป่าอนุรักษ์

สำนักบริหารพื้นที่อนุรักษ์ที่ 2 (ศรีราชา)

การใช้ที่ดิน ยางพารา อายุ ปี เนื้อที่ประมาณ ไร่
 ปาล์มน้ำมัน อายุ ปี เนื้อที่ประมาณ ไร่
 พื้นที่อื่นๆ (ระบุ) เนื้อที่ประมาณ ไร่

ประเภทพื้นที่ ป่าอนุรักษ์ชื่อ เขตรักษาพันธุ์สัตว์ป่าเขาสอยดาว
 ป่าสงวนแห่งชาติชื่อ
 พื้นที่อื่นๆ (ระบุ)

ที่ตั้ง ชื่อหมู่บ้าน/ชุมชน หมู่ที่ ตำบล อำเภอ จังหวัด

ค่าพิกัดกลางแปลง โดยประมาณ(ส่วนภูมิสารสนเทศ) ในพื้นที่

UTM WGS 84 Easting 190772 m.E. UTM WGS 84 47 Easting m.E.
ZONE 48 Northing 1473841 m.N. ZONE 48 Northing m.N.

ผลการดำเนินการ ตรวจสอบพื้นที่แล้ว พบว่า.....

อยู่ในแปลงพิสูจน์สิทธิ์ 30 มิ.ย. 41 อยู่ระหว่างการดำเนินการตามมาตรา 22 ดำเนินการตามมาตรา 22 แล้ว
 ไม่อยู่ในแปลงพิสูจน์สิทธิ์ 30 มิ.ย. 41 อยู่ระหว่างการดำเนินการตามมาตรา 25 ดำเนินการตามมาตรา 25 แล้ว

*มาตรา 22 พระราชบัญญัติอุทยานแห่งชาติ พ.ศ.2504 **มาตรา 25 พระราชบัญญัติป่าสงวนแห่งชาติ พ.ศ.2535

ภาพประกอบ (ถ่ายจากพิกัดกลางแปลงหมุนรอบ 4 ทิศ)

เหนือ R20040227N



ใต้ R20040227S



ตะวันออก R20040227E



ตะวันตก R20040227W



ผู้รับผิดชอบ(หน่วยงาน)

ลงชื่อ(ผู้สำรวจ)

()

ตำแหน่ง

วันที่

ลงชื่อ(ผู้รับผิดชอบพื้นที่)

()

ตำแหน่ง

วันที่

วันที่รายงาน --

ครั้งที่รายงาน 01

รหัส R20040228

แบบฟอร์มแสดงผลการดำเนินงานตรวจสอบพื้นที่ปลูกยางพาราและปาล์มน้ำมันในพื้นที่ป่าอนุรักษ์

สำนักบริหารพื้นที่อนุรักษ์ที่ 2 (ศรีราชา)

การใช้ที่ดิน ยางพารา อายุ ปี เนื้อที่ประมาณ ไร่
 ปาล์มน้ำมัน อายุ ปี เนื้อที่ประมาณ ไร่
 พื้นที่อื่นๆ (ระบุ) เนื้อที่ประมาณ ไร่

ประเภทพื้นที่ ป่าอนุรักษ์ชื่อ เขตรักษาพันธุ์สัตว์ป่าเขาสอยดาว
 ป่าสงวนแห่งชาติชื่อ
 พื้นที่อื่นๆ (ระบุ)

ที่ตั้ง ชื่อหมู่บ้าน/ชุมชน หมู่ที่ ตำบล อำเภอ จังหวัด

ค่าพิกัดกลางแปลง โดยประมาณ(ส่วนภูมิสารสนเทศ) ในพื้นที่


UTM WGS 84 Easting 189773 m.E.	UTM WGS 84 <input type="text"/> 47 Easting <input type="text"/> <input type="text"/> <input type="text"/> <input type="text"/> <input type="text"/> m.E.
ZONE 48 Northing 1474060 m.N.	ZONE <input type="text"/> 48 Northing <input type="text"/> <input type="text"/> <input type="text"/> <input type="text"/> <input type="text"/> <input type="text"/> m.N.

ผลการดำเนินการ ตรวจสอบพื้นที่แล้ว พบว่า.....

<input type="checkbox"/> อยู่ในแปลงพิสูจน์สิทธิ์ 30 มิ.ย. 41	<input type="checkbox"/> อยู่ระหว่างการดำเนินการตามมาตรา 22	<input type="checkbox"/> ดำเนินการตามมาตรา 22 แล้ว
<input type="checkbox"/> ไม่อยู่ในแปลงพิสูจน์สิทธิ์ 30 มิ.ย. 41	<input type="checkbox"/> อยู่ระหว่างการดำเนินการตามมาตรา 25	<input type="checkbox"/> ดำเนินการตามมาตรา 25 แล้ว

*มาตรา 22 พระราชบัญญัติอุทยานแห่งชาติ พ.ศ.2504 **มาตรา 25 พระราชบัญญัติป่าสงวนแห่งชาติ พ.ศ.2535

ภาพประกอบ (ถ่ายจากพิกัดกลางแปลงหมุนรอบ 4 ทิศ)



ผู้รับผิดชอบ(หน่วยงาน)

ลงชื่อ(ผู้สำรวจ) (.....)	ลงชื่อ(ผู้รับผิดชอบพื้นที่) (.....)
ตำแหน่ง	ตำแหน่ง
วันที่	วันที่

แบบฟอร์มแสดงผลการดำเนินงานตรวจสอบพื้นที่ปลูกยางพาราและปาล์มน้ำมันในพื้นที่ป่าอนุรักษ์

สำนักบริหารพื้นที่อนุรักษ์ที่ 2 (ศรีราชา)

การใช้ที่ดิน [] ยางพารา อายุ ปี เนื้อที่ประมาณ ไร่
[] ปาล์มน้ำมัน อายุ ปี เนื้อที่ประมาณ ไร่
[] พื้นที่อื่นๆ (ระบุ) เนื้อที่ประมาณ ไร่

ประเภทพื้นที่ [] ป่าอนุรักษ์ชื่อ เขตรักษาพันธุ์สัตว์ป่าเขาสอยดาว
[] ป่าสงวนแห่งชาติชื่อ
[] พื้นที่อื่นๆ (ระบุ)

ที่ตั้ง ชื่อหมู่บ้าน/ชุมชน หมู่ที่ ตำบล อำเภอ จังหวัด

ค่าพิกัดกลางแปลง โดยประมาณ(ส่วนภูมิสารสนเทศ) ในพื้นที่
UTM WGS 84 Easting 191133 m.E. UTM WGS 84 [] 47 Easting [] m.E.
ZONE 48 Northing 1474042 m.N. ZONE [] 48 Northing [] m.N.

ผลการดำเนินการ [] ตรวจสอบพื้นที่แล้ว พบว่า.....

[] อยู่ในแปลงพิสูจน์สิทธิ์ 30 มิ.ย. 41 [] อยู่ระหว่างการดำเนินการตามมาตรา 22 [] ดำเนินการตามมาตรา 22 แล้ว
[] ไม่อยู่ในแปลงพิสูจน์สิทธิ์ 30 มิ.ย. 41 [] อยู่ระหว่างการดำเนินการตามมาตรา 25 [] ดำเนินการตามมาตรา 25 แล้ว

*มาตรา 22 พระราชบัญญัติอุทยานแห่งชาติ พ.ศ.2504 **มาตรา 25 พระราชบัญญัติป่าสงวนแห่งชาติ พ.ศ.2535

ภาพประกอบ (ถ่ายจากพิกัดกลางแปลงหมุนรอบ 4 ทิศ)

เหนือ R20040229N




ใต้ R20040229S



ตะวันออก R20040229E



ตะวันตก R20040229W



ผู้รับผิดชอบ(หน่วยงาน)
ลงชื่อ (ผู้สำรวจ) ลงชื่อ (ผู้รับผิดชอบพื้นที่)
() ()
ตำแหน่ง ตำแหน่ง
วันที่ วันที่

แบบฟอร์มแสดงผลการดำเนินงานตรวจสอบพื้นที่ปลูกยางพาราและปาล์มน้ำมันในพื้นที่ป่าอนุรักษ์

สำนักบริหารพื้นที่อนุรักษ์ที่ 2 (ศรีราชา)

การใช้ที่ดิน ยางพารา อายุ ปี เนื้อที่ประมาณ ไร่
 ปาล์มน้ำมัน อายุ ปี เนื้อที่ประมาณ ไร่
 พื้นที่อื่นๆ (ระบุ) เนื้อที่ประมาณ ไร่

ประเภทพื้นที่ ป่าอนุรักษ์ชื่อ เขตรักษาพันธุ์สัตว์ป่าเขาสอยดาว
 ป่าสงวนแห่งชาติชื่อ
 พื้นที่อื่นๆ (ระบุ)

ที่ตั้ง ชื่อหมู่บ้าน/ชุมชน หมู่ที่ ตำบล อำเภอ จังหวัด

ค่าพิกัดกลางแปลง โดยประมาณ(ส่วนภูมิสารสนเทศ) ในพื้นที่


UTM WGS 84 Easting 189508 m.E. UTM WGS 84 47 Easting m.E.
 ZONE 48 Northing 1474509 m.N. ZONE 48 Northing m.N.

ผลการดำเนินการ ตรวจสอบพื้นที่แล้ว พบว่า.....

อยู่ในแปลงพิสูจน์สิทธิ์ 30 มิ.ย. 41 อยู่ระหว่างการดำเนินการตามมาตรา 22 ดำเนินการตามมาตรา 22 แล้ว
 ไม่อยู่ในแปลงพิสูจน์สิทธิ์ 30 มิ.ย. 41 อยู่ระหว่างการดำเนินการตามมาตรา 25 ดำเนินการตามมาตรา 25 แล้ว

*มาตรา 22 พระราชบัญญัติอุทยานแห่งชาติ พ.ศ.2504 **มาตรา 25 พระราชบัญญัติป่าสงวนแห่งชาติ พ.ศ.2535

ภาพประกอบ (ถ่ายจากพิกัดกลางแปลงหมุนรอบ 4 ทิศ)



ผู้รับผิดชอบ(หน่วยงาน)

ลงชื่อ(ผู้สำรวจ) ()	ลงชื่อ(ผู้รับผิดชอบพื้นที่) ()
ตำแหน่ง	ตำแหน่ง
วันที่	วันที่

**แบบฟอร์มแสดงผลการดำเนินงานตรวจสอบพื้นที่ปลูกยางพาราและปาล์มน้ำมันในพื้นที่ป่าอนุรักษ์
สำนักบริหารพื้นที่อนุรักษ์ที่ 2 (ศรีราชา)**

การใช้ที่ดิน ยางพารา อายุ ปี เนื้อที่ประมาณ ไร่
 ปาล์มน้ำมัน อายุ ปี เนื้อที่ประมาณ ไร่
 พื้นที่อื่นๆ (ระบุ) เนื้อที่ประมาณ ไร่

ประเภทพื้นที่ ป่าอนุรักษ์ชื่อ เขตรักษาพันธุ์สัตว์ป่าเขาซอยดาว
 ป่าสงวนแห่งชาติชื่อ
 พื้นที่อื่นๆ (ระบุ)

ที่ตั้ง ชื่อหมู่บ้าน/ชุมชน หมู่ที่ ตำบล อำเภอ จังหวัด

ค่าพิกัดกลางแปลง โดยประมาณ(ส่วนภูมิสารสนเทศ) ในพื้นที่

UTM WGS 84	Easting	189528 m.E.	UTM WGS 84	<input type="checkbox"/>	47	Easting	<input type="checkbox"/>	<input type="checkbox"/>	<input type="checkbox"/>	<input type="checkbox"/>	<input type="checkbox"/>	m.E.				
	ZONE	48	Northing	1474616 m.N.		ZONE	<input type="checkbox"/>	48	Northing	<input type="checkbox"/>	<input type="checkbox"/>	<input type="checkbox"/>	<input type="checkbox"/>	<input type="checkbox"/>	<input type="checkbox"/>	m.N.

ผลการดำเนินการ ตรวจสอบพื้นที่แล้ว พบว่า.....

<input type="checkbox"/> อยู่ในแปลงพิสูจน์สิทธิ์ 30 มิ.ย. 41	<input type="checkbox"/> อยู่ระหว่างการดำเนินการตามมาตรา 22	<input type="checkbox"/> ดำเนินการตามมาตรา 22 แล้ว
<input type="checkbox"/> ไม่อยู่ในแปลงพิสูจน์สิทธิ์ 30 มิ.ย. 41	<input type="checkbox"/> อยู่ระหว่างการดำเนินการตามมาตรา 25	<input type="checkbox"/> ดำเนินการตามมาตรา 25 แล้ว

*มาตรา 22 พระราชบัญญัติอุทยานแห่งชาติ พ.ศ.2504 **มาตรา 25 พระราชบัญญัติป่าสงวนแห่งชาติ พ.ศ.2535

ภาพประกอบ (ถ่ายจากพิกัดกลางแปลงหมุนรอบ 4 ทิศ)

เหนือ R20040232N



ใต้ R20040232S



ตะวันออก R20040232E



ตะวันตก R20040232W



ผู้รับผิดชอบ(หน่วยงาน)

ลงชื่อ(ผู้สำรวจ)

()

ตำแหน่ง

วันที่

ลงชื่อ(ผู้รับผิดชอบพื้นที่)

()

ตำแหน่ง

วันที่

วันที่รายงาน □□-□□-□□□□

ครั้งที่รายงาน 01

รหัส R20040233

แบบฟอร์มแสดงผลการดำเนินงานตรวจสอบพื้นที่ปลูกยางพาราและปาล์มน้ำมันในพื้นที่ป่าอนุรักษ์
สำนักบริหารพื้นที่อนุรักษ์ที่ 2 (ศรีราชา)

การใช้ที่ดิน ยางพารา อายุ ปี เนื้อที่ประมาณ ไร่
 ปาล์มน้ำมัน อายุ ปี เนื้อที่ประมาณ ไร่
 พื้นที่อื่นๆ (ระบุ) เนื้อที่ประมาณ ไร่

ประเภทพื้นที่ ป่าอนุรักษ์ชื่อ เขตรักษาพันธุ์สัตว์ป่าเขาสอยดาว
 ป่าสงวนแห่งชาติชื่อ
 พื้นที่อื่นๆ (ระบุ)

ที่ตั้ง ชื่อหมู่บ้าน/ชุมชน หมู่ที่ ตำบล อำเภอ จังหวัด

ค่าพิกัดกลางแปลง โดยประมาณ(ส่วนภูมิสารสนเทศ) ในพื้นที่


UTM WGS 84	Easting	190078 m.E.	UTM WGS 84	<input type="checkbox"/> 47 Easting	<input type="checkbox"/> <input type="checkbox"/> <input type="checkbox"/> <input type="checkbox"/> <input type="checkbox"/> <input type="checkbox"/> m.E.
ZONE 48	Northing	1474908 m.N.	ZONE	<input type="checkbox"/> 48 Northing	<input type="checkbox"/> <input type="checkbox"/> <input type="checkbox"/> <input type="checkbox"/> <input type="checkbox"/> <input type="checkbox"/> m.N.

ผลการดำเนินการ ตรวจสอบพื้นที่แล้ว พบว่า.....

<input type="checkbox"/> อยู่ในแปลงพิสูจน์สิทธิ์ 30 มิ.ย. 41	<input type="checkbox"/> อยู่ระหว่างการดำเนินการตามมาตรา 22	<input type="checkbox"/> ดำเนินการตามมาตรา 22 แล้ว
<input type="checkbox"/> ไม่อยู่ในแปลงพิสูจน์สิทธิ์ 30 มิ.ย. 41	<input type="checkbox"/> อยู่ระหว่างการดำเนินการตามมาตรา 25	<input type="checkbox"/> ดำเนินการตามมาตรา 25 แล้ว

*มาตรา 22 พระราชบัญญัติอุทยานแห่งชาติ พ.ศ.2504 **มาตรา 25 พระราชบัญญัติป่าสงวนแห่งชาติ พ.ศ.2535

ภาพประกอบ (ถ่ายจากพิกัดกลางแปลงหมุนรอบ 4 ทิศ)



ผู้รับผิดชอบ(หน่วยงาน)

ลงชื่อ (ผู้สำรวจ)	ลงชื่อ (ผู้รับผิดชอบพื้นที่)
()	()
ตำแหน่ง	ตำแหน่ง
วันที่	วันที่

แบบฟอร์มแสดงผลการดำเนินงานตรวจสอบพื้นที่ปลูกยางพาราและปาล์มน้ำมันในพื้นที่ป่าอนุรักษ์
สำนักบริหารพื้นที่อนุรักษ์ที่ 2 (ศรีราชา)

การใช้ที่ดิน ยางพารา อายุ ปี เนื้อที่ประมาณ ไร่
 ปาล์มน้ำมัน อายุ ปี เนื้อที่ประมาณ ไร่
 พื้นที่อื่นๆ (ระบุ) เนื้อที่ประมาณ ไร่

ประเภทพื้นที่ ป่าอนุรักษ์ชื่อ เขตรักษาพันธุ์สัตว์ป่าเขาสอยดาว
 ป่าสงวนแห่งชาติชื่อ
 พื้นที่อื่นๆ (ระบุ)

ที่ตั้ง ชื่อหมู่บ้าน/ชุมชน หมู่ที่ ตำบล อำเภอ จังหวัด

ค่าพิกัดกลางแปลง โดยประมาณ(ส่วนภูมิสารสนเทศ) ในพื้นที่

UTM WGS 84 Easting	189095 m.E.	UTM WGS 84 <input type="text"/> 47 Easting	<input type="text"/> m.E.
ZONE 48 Northing	1474978 m.N.	ZONE <input type="text"/> 48 Northing	<input type="text"/> m.N.

ผลการดำเนินการ ตรวจสอบพื้นที่แล้ว พบว่า.....

<input type="checkbox"/> อยู่ในแปลงพิสูจน์สิทธิ์ 30 มิ.ย. 41	<input type="checkbox"/> อยู่ระหว่างการดำเนินการตามมาตรา 22	<input type="checkbox"/> ดำเนินการตามมาตรา 22 แล้ว
<input type="checkbox"/> ไม่อยู่ในแปลงพิสูจน์สิทธิ์ 30 มิ.ย. 41	<input type="checkbox"/> อยู่ระหว่างการดำเนินการตามมาตรา 25	<input type="checkbox"/> ดำเนินการตามมาตรา 25 แล้ว

*มาตรา 22 พระราชบัญญัติอุทยานแห่งชาติ พ.ศ.2504 **มาตรา 25 พระราชบัญญัติป่าสงวนแห่งชาติ พ.ศ.2535

ภาพประกอบ (ถ่ายจากพิกัดกลางแปลงหมุนรอบ 4 ทิศ)

เหนือ R20040234N



ใต้ R20040234S



ตะวันออก R20040234E



ตะวันตก R20040234W



ผู้รับผิดชอบ(หน่วยงาน)

ลงชื่อ(ผู้สำรวจ)	ลงชื่อ(ผู้รับผิดชอบพื้นที่)
()	()
ตำแหน่ง	ตำแหน่ง
วันที่	วันที่

แบบฟอร์มแสดงผลการดำเนินงานตรวจสอบพื้นที่ปลูกยางพาราและปาล์มน้ำมันในพื้นที่ป่าอนุรักษ์

สำนักบริหารพื้นที่อนุรักษ์ที่ 2 (ศรีราชา)

การใช้ที่ดิน ยางพารา อายุ ปี เนื้อที่ประมาณ ไร่
 ปาล์มน้ำมัน อายุ ปี เนื้อที่ประมาณ ไร่
 พื้นที่อื่นๆ (ระบุ) เนื้อที่ประมาณ ไร่

ประเภทพื้นที่ ป่าอนุรักษ์ชื่อ เขตรักษาพันธุ์สัตว์ป่าเขาเขียว-เขาชมภู่
 ป่าสงวนแห่งชาติชื่อ
 พื้นที่อื่นๆ (ระบุ)

ที่ตั้ง ชื่อหมู่บ้าน/ชุมชน หมู่ที่ ตำบล อำเภอ จังหวัด

ค่าพิกัดกลางแปลง โดยประมาณ(ส่วนภูมิสารสนเทศ) ในพื้นที่

UTM WGS 84 Easting 729406 m.E. UTM WGS 84 47 Easting m.E.
 ZONE 47 Northing 1451100 m.N. ZONE 48 Northing m.N.

ผลการดำเนินการ ตรวจสอบพื้นที่แล้ว พบว่า.....

อยู่ในแปลงพิสูจน์สิทธิ์ 30 มิ.ย. 41 อยู่ระหว่างการดำเนินการตามมาตรา 22 ดำเนินการตามมาตรา 22 แล้ว
 ไม่อยู่ในแปลงพิสูจน์สิทธิ์ 30 มิ.ย. 41 อยู่ระหว่างการดำเนินการตามมาตรา 25 ดำเนินการตามมาตรา 25 แล้ว

*มาตรา 22 พระราชบัญญัติอุทยานแห่งชาติ พ.ศ.2504 **มาตรา 25 พระราชบัญญัติป่าสงวนแห่งชาติ พ.ศ.2535

ภาพประกอบ (ถ่ายจากพิกัดกลางแปลงหมุนรอบ 4 ทิศ)

เหนือ R20080001N



ใต้ R20080001S



ตะวันออก R20080001E



ตะวันตก R20080001W



ผู้รับผิดชอบ(หน่วยงาน)

ลงชื่อ(ผู้สำรวจ)

ลงชื่อ(ผู้รับผิดชอบพื้นที่)

()

()

ตำแหน่ง

ตำแหน่ง

วันที่

วันที่





แบบฟอร์มแสดงผลการดำเนินงานตรวจสอบพื้นที่ปลูกยางพาราและปาล์มน้ำมันในพื้นที่ป่าอนุรักษ์
สำนักบริหารพื้นที่อนุรักษ์ที่ 2 (ศรีราชา)

การใช้ที่ดิน ยางพารา อายุ ปี เนื้อที่ประมาณ ไร่
 ปาล์มน้ำมัน อายุ ปี เนื้อที่ประมาณ ไร่
 พื้นที่อื่นๆ (ระบุ) เนื้อที่ประมาณ ไร่
ประเภทพื้นที่ ป่าอนุรักษ์ชื่อ เขตรักษาพันธุ์สัตว์ป่าเขาเขียว-เขาชมภู่
 ป่าสงวนแห่งชาติชื่อ
 พื้นที่อื่นๆ (ระบุ)
ที่ตั้ง ชื่อหมู่บ้าน/ชุมชน หมู่ที่ ตำบล อำเภอ จังหวัด

ค่าพิกัดกลางแปลง โดยประมาณ(ส่วนภูมิสารสนเทศ) ในพื้นที่
UTM WGS 84 Easting 724460 m.E. UTM WGS 84 47 Easting m.E.
ZONE 47 Northing 1457314 m.N. ZONE 48 Northing m.N.

ผลการดำเนินการ ตรวจสอบพื้นที่แล้ว พบว่า.....
 อยู่ในแปลงพิสูจน์สิทธิ์ 30 มิ.ย. 41 อยู่ระหว่างการดำเนินการตามมาตรา 22 ดำเนินการตามมาตรา 22 แล้ว
 ไม่อยู่ในแปลงพิสูจน์สิทธิ์ 30 มิ.ย. 41 อยู่ระหว่างการดำเนินการตามมาตรา 25 ดำเนินการตามมาตรา 25 แล้ว
*มาตรา 22 พระราชบัญญัติอุทยานแห่งชาติ พ.ศ.2504 **มาตรา 25 พระราชบัญญัติป่าสงวนแห่งชาติ พ.ศ.2535

ภาพประกอบ (ถ่ายจากพิกัดกลางแปลงหมุนรอบ 4 ทิศ)

เหนือ R20080003N  
ตะวันออก R20080003E  ตะวันตก R20080003W 

ผู้รับผิดชอบ(หน่วยงาน)
ลงชื่อ(ผู้สำรวจ) ลงชื่อ(ผู้รับผิดชอบพื้นที่)
() ()
ตำแหน่ง ตำแหน่ง
วันที่ วันที่

แบบฟอร์มแสดงผลการดำเนินงานตรวจสอบพื้นที่ปลูกยางพาราและปาล์มน้ำมันในพื้นที่ป่าอนุรักษ์

สำนักบริหารพื้นที่อนุรักษ์ที่ 2 (ศรีราชา)

การใช้ที่ดิน ยางพารา อายุ ปี เนื้อที่ประมาณ ไร่
 ปาล์มน้ำมัน อายุ ปี เนื้อที่ประมาณ ไร่
 พื้นที่อื่นๆ (ระบุ) เนื้อที่ประมาณ ไร่

ประเภทพื้นที่ ป่าอนุรักษ์ชื่อ เขตรักษาพันธุ์สัตว์ป่าเขาเขียว-เขาชมภู่
 ป่าสงวนแห่งชาติชื่อ
 พื้นที่อื่นๆ (ระบุ)

ที่ตั้ง ชื่อหมู่บ้าน/ชุมชน หมู่ที่ ตำบล อำเภอ จังหวัด

ค่าพิกัดกลางแปลง โดยประมาณ(ส่วนภูมิสารสนเทศ) ในพื้นที่
 UTM WGS 84 Easting 732680 m.E. UTM WGS 84 47 Easting m.E.
 ZONE 47 Northing 1458525 m.N. ZONE 48 Northing m.N.

ผลการดำเนินการ ตรวจสอบพื้นที่แล้ว พบว่า.....
 อยู่ในแปลงพิสูจน์สิทธิ์ 30 มิ.ย. 41 อยู่ระหว่างการดำเนินการตามมาตรา 22 ดำเนินการตามมาตรา 22 แล้ว
 ไม่อยู่ในแปลงพิสูจน์สิทธิ์ 30 มิ.ย. 41 อยู่ระหว่างการดำเนินการตามมาตรา 25 ดำเนินการตามมาตรา 25 แล้ว
 *มาตรา 22 พระราชบัญญัติอุทยานแห่งชาติ พ.ศ.2504 **มาตรา 25 พระราชบัญญัติป่าสงวนแห่งชาติ พ.ศ.2535

ภาพประกอบ (ถ่ายจากพิกัดกลางแปลงหมุนรอบ 4 ทิศ)

เหนือ R20080004N



ใต้ R20080004S



ตะวันออก R20080004E



ตะวันตก R20080004W



ผู้รับผิดชอบ(หน่วยงาน)

ลงชื่อ	(ผู้สำรวจ)	ลงชื่อ	(ผู้รับผิดชอบพื้นที่)
()		()	
ตำแหน่ง		ตำแหน่ง	
วันที่		วันที่	

แบบฟอร์มแสดงผลการดำเนินงานตรวจสอบพื้นที่ปลูกยางพาราและปาล์มน้ำมันในพื้นที่ป่าอนุรักษ์

สำนักบริหารพื้นที่อนุรักษ์ที่ 2 (ศรีราชา)

การใช้ที่ดิน ยางพารา อายุ ปี เนื้อที่ประมาณ ไร่
 ปาล์มน้ำมัน อายุ ปี เนื้อที่ประมาณ ไร่
 พื้นที่อื่นๆ (ระบุ) เนื้อที่ประมาณ ไร่

ประเภทพื้นที่ ป่าอนุรักษ์ชื่อ เขตรักษาพันธุ์สัตว์ป่าเขาเขียว-เขาชมภู่
 ป่าสงวนแห่งชาติชื่อ
 พื้นที่อื่นๆ (ระบุ)

ที่ตั้ง ชื่อหมู่บ้าน/ชุมชน หมู่ที่ ตำบล อำเภอ จังหวัด

ค่าพิกัดกลางแปลง โดยประมาณ(ส่วนภูมิสารสนเทศ) ในพื้นที่

UTM WGS 84 Easting 732402 m.E. UTM WGS 84 47 Easting m.E.
 ZONE 47 Northing 1459665 m.N. ZONE 48 Northing m.N.

ผลการดำเนินการ ตรวจสอบพื้นที่แล้ว พบว่า.....

อยู่ในแปลงพิสูจน์สิทธิ์ 30 มิ.ย. 41 อยู่ระหว่างการดำเนินการตามมาตรา 22 ดำเนินการตามมาตรา 22 แล้ว
 ไม่อยู่ในแปลงพิสูจน์สิทธิ์ 30 มิ.ย. 41 อยู่ระหว่างการดำเนินการตามมาตรา 25 ดำเนินการตามมาตรา 25 แล้ว

*มาตรา 22 พระราชบัญญัติอุทยานแห่งชาติ พ.ศ.2504 **มาตรา 25 พระราชบัญญัติป่าสงวนแห่งชาติ พ.ศ.2535

ภาพประกอบ (ถ่ายจากพิกัดกลางแปลงหมุนรอบ 4 ทิศ)

เหนือ P20080005N



ใต้ P20080005S



ตะวันออก P20080005E



ตะวันตก P20080005W



ผู้รับผิดชอบ(หน่วยงาน)

ลงชื่อ(ผู้สำรวจ)

()

ตำแหน่ง

วันที่

ลงชื่อ(ผู้รับผิดชอบพื้นที่)

()

ตำแหน่ง

วันที่

แบบฟอร์มแสดงผลการดำเนินงานตรวจสอบพื้นที่ปลูกยางพาราและปาล์มน้ำมันในพื้นที่ป่าอนุรักษ์

สำนักบริหารพื้นที่อนุรักษ์ที่ 2 (ศรีราชา)

การใช้ที่ดิน ยางพารา อายุ ปี เนื้อที่ประมาณ ไร่
 ปาล์มน้ำมัน อายุ ปี เนื้อที่ประมาณ ไร่
 พื้นที่อื่นๆ (ระบุ) เนื้อที่ประมาณ ไร่

ประเภทพื้นที่ ป่าอนุรักษ์ชื่อ เขตรักษาพันธุ์สัตว์ป่าเขาเขียว-เขาชมภู่
 ป่าสงวนแห่งชาติชื่อ
 พื้นที่อื่นๆ (ระบุ)

ที่ตั้ง ชื่อหมู่บ้าน/ชุมชน หมู่ที่ ตำบล อำเภอ จังหวัด

ค่าพิกัดกลางแปลง โดยประมาณ(ส่วนภูมิสารสนเทศ) ในพื้นที่

UTM WGS 84 Easting 732243 m.E. UTM WGS 84 47 Easting m.E.
 ZONE 47 Northing 1460583 m.N. ZONE 48 Northing m.N.

ผลการดำเนินการ ตรวจสอบพื้นที่แล้ว พบว่า.....

อยู่ในแปลงพิสูจน์สิทธิ์ 30 มิ.ย. 41 อยู่ระหว่างการดำเนินการตามมาตรา 22 ดำเนินการตามมาตรา 22 แล้ว
 ไม่อยู่ในแปลงพิสูจน์สิทธิ์ 30 มิ.ย. 41 อยู่ระหว่างการดำเนินการตามมาตรา 25 ดำเนินการตามมาตรา 25 แล้ว

*มาตรา 22 พระราชบัญญัติอุทยานแห่งชาติ พ.ศ.2504 **มาตรา 25 พระราชบัญญัติป่าสงวนแห่งชาติ พ.ศ.2535

ภาพประกอบ (ถ่ายจากพิกัดกลางแปลงหมุนรอบ 4 ทิศ)


เหนือ R20080006N



ใต้ R20080006S



ตะวันออก R20080006E



ตะวันตก R20080006W



ผู้รับผิดชอบ(หน่วยงาน)

ลงชื่อ(ผู้สำรวจ)

ลงชื่อ(ผู้รับผิดชอบพื้นที่)

()

()

ตำแหน่ง

ตำแหน่ง

วันที่

วันที่

แบบฟอร์มแสดงผลการดำเนินงานตรวจสอบพื้นที่ปลูกยางพาราและปาล์มน้ำมันในพื้นที่ป่าอนุรักษ์

สำนักบริหารพื้นที่อนุรักษ์ที่ 2 (ศรีราชา)

การใช้ที่ดิน ยางพารา อายุ ปี เนื้อที่ประมาณ ไร่
 ปาล์มน้ำมัน อายุ ปี เนื้อที่ประมาณ ไร่
 พื้นที่อื่นๆ (ระบุ) เนื้อที่ประมาณ ไร่

ประเภทพื้นที่ ป่าอนุรักษ์ชื่อ เขตรักษาพันธุ์สัตว์ป่าเขาเขียว-เขาชมภู่
 ป่าสงวนแห่งชาติชื่อ
 พื้นที่อื่นๆ (ระบุ)

ที่ตั้ง ชื่อหมู่บ้าน/ชุมชน หมู่ที่ ตำบล อำเภอ จังหวัด

ค่าพิกัดกลางแปลง โดยประมาณ(ส่วนภูมิสารสนเทศ) ในพื้นที่

UTM WGS 84 Easting 732245 m.E. UTM WGS 84 47 Easting m.E.
 ZONE 47 Northing 1461010 m.N. ZONE 48 Northing m.N.

ผลการดำเนินการ ตรวจสอบพื้นที่แล้ว พบว่า.....

อยู่ในแปลงพิสูจน์สิทธิ์ 30 มิ.ย. 41 อยู่ระหว่างการดำเนินการตามมาตรา 22 ดำเนินการตามมาตรา 22 แล้ว
 ไม่อยู่ในแปลงพิสูจน์สิทธิ์ 30 มิ.ย. 41 อยู่ระหว่างการดำเนินการตามมาตรา 25 ดำเนินการตามมาตรา 25 แล้ว

*มาตรา 22 พระราชบัญญัติอุทยานแห่งชาติ พ.ศ.2504 **มาตรา 25 พระราชบัญญัติป่าสงวนแห่งชาติ พ.ศ.2535

ภาพประกอบ (ถ่ายจากพิกัดกลางแปลงหมุนรอบ 4 ทิศ)

เหนือ R20080007N



ใต้ R20080007S



ตะวันออก R20080007E



ตะวันตก R20080007W



ผู้รับผิดชอบ(หน่วยงาน)

ลงชื่อ(ผู้สำรวจ)

ลงชื่อ(ผู้รับผิดชอบพื้นที่)

()

()

ตำแหน่ง

ตำแหน่ง

วันที่

วันที่

แบบฟอร์มแสดงผลการดำเนินงานตรวจสอบพื้นที่ปลูกยางพาราและปาล์มน้ำมันในพื้นที่ป่าอนุรักษ์

สำนักบริหารพื้นที่อนุรักษ์ที่ 2 (ศรีราชา)

การใช้ที่ดิน ยางพารา อายุ ปี เนื้อที่ประมาณ ไร่
 ปาล์มน้ำมัน อายุ ปี เนื้อที่ประมาณ ไร่
 พื้นที่อื่นๆ (ระบุ) เนื้อที่ประมาณ ไร่

ประเภทพื้นที่ ป่าอนุรักษ์ชื่อ เขตรักษาพันธุ์สัตว์ป่าเขาเขียว-เขาชมภู่
 ป่าสงวนแห่งชาติชื่อ
 พื้นที่อื่นๆ (ระบุ)

ที่ตั้ง ชื่อหมู่บ้าน/ชุมชน หมู่ที่ ตำบล อำเภอ จังหวัด

ค่าพิกัดกลางแปลง โดยประมาณ(ส่วนภูมิสารสนเทศ) ในพื้นที่

UTM WGS 84 Easting 726679 m.E. UTM WGS 84 47 Easting m.E.
ZONE 47 Northing 1467884 m.N. ZONE 48 Northing m.N.

ผลการดำเนินการ ตรวจสอบพื้นที่แล้ว พบว่า.....

อยู่ในแปลงพิสูจน์สิทธิ์ 30 มิ.ย. 41 อยู่ระหว่างการดำเนินการตามมาตรา 22 ดำเนินการตามมาตรา 22 แล้ว
 ไม่อยู่ในแปลงพิสูจน์สิทธิ์ 30 มิ.ย. 41 อยู่ระหว่างการดำเนินการตามมาตรา 25 ดำเนินการตามมาตรา 25 แล้ว

*มาตรา 22 พระราชบัญญัติอุทยานแห่งชาติ พ.ศ.2504 **มาตรา 25 พระราชบัญญัติป่าสงวนแห่งชาติ พ.ศ.2535

ภาพประกอบ (ถ่ายจากพิกัดกลางแปลงหมุนรอบ 4 ทิศ)

เหนือ R20080008N



ใต้ R20080008S



ตะวันออก R20080008E



ตะวันตก R20080008W



ผู้รับผิดชอบ(หน่วยงาน)

ลงชื่อ(ผู้สำรวจ)

ลงชื่อ(ผู้รับผิดชอบพื้นที่)

()

()

ตำแหน่ง

ตำแหน่ง

วันที่

วันที่

แบบฟอร์มแสดงผลการดำเนินงานตรวจสอบพื้นที่ปลูกยางพาราและปาล์มน้ำมันในพื้นที่ป่าอนุรักษ์

สำนักบริหารพื้นที่อนุรักษ์ที่ 2 (ศรีราชา)

การใช้ที่ดิน ยางพารา อายุ ปี เนื้อที่ประมาณ ไร่
 ปาล์มน้ำมัน อายุ ปี เนื้อที่ประมาณ ไร่
 พื้นที่อื่นๆ (ระบุ) เนื้อที่ประมาณ ไร่

ประเภทพื้นที่ ป่าอนุรักษ์ชื่อ เขตรักษาพันธุ์สัตว์ป่าเขาอ่างฤๅไน
 ป่าสงวนแห่งชาติชื่อ
 พื้นที่อื่นๆ (ระบุ)

ที่ตั้ง ชื่อหมู่บ้าน/ชุมชน หมู่ที่ ตำบล อำเภอ จังหวัด

ค่าพิกัดกลางแปลง โดยประมาณ(ส่วนภูมิสารสนเทศ) ในพื้นที่

UTM WGS 84 Easting 793785 m.E. UTM WGS 84 47 Easting m.E.
 ZONE 47 Northing 1440615 m.N. ZONE 48 Northing m.N.

ผลการดำเนินการ ตรวจสอบพื้นที่แล้ว พบว่า.....

อยู่ในแปลงพิสูจน์สิทธิ์ 30 มิ.ย. 41 อยู่ระหว่างการดำเนินการตามมาตรา 22 ดำเนินการตามมาตรา 22 แล้ว
 ไม่อยู่ในแปลงพิสูจน์สิทธิ์ 30 มิ.ย. 41 อยู่ระหว่างการดำเนินการตามมาตรา 25 ดำเนินการตามมาตรา 25 แล้ว

*มาตรา 22 พระราชบัญญัติอุทยานแห่งชาติ พ.ศ.2504 **มาตรา 25 พระราชบัญญัติป่าสงวนแห่งชาติ พ.ศ.2535

ภาพประกอบ (ถ่ายจากพิกัดกลางแปลงหมุนรอบ 4 ทิศ)

เหนือ R20140001N



ใต้ R20140001S



ตะวันออก R20140001E



ตะวันตก R20140001W



ผู้รับผิดชอบ(หน่วยงาน)

ลงชื่อ(ผู้สำรวจ)

()

ตำแหน่ง

วันที่

ลงชื่อ(ผู้รับผิดชอบพื้นที่)

()

ตำแหน่ง

วันที่


แบบฟอร์มแสดงผลการดำเนินงานตรวจสอบพื้นที่ปลูกลูกยางพาราและปาล์มน้ำมันในพื้นที่ป่าอนุรักษ์
สำนักบริหารพื้นที่อนุรักษ์ที่ 2 (ศรีราชา)

การใช้ที่ดิน ยางพารา อายุ ปี เนื้อที่ประมาณ ไร่
 ปาล์มน้ำมัน อายุ ปี เนื้อที่ประมาณ ไร่
 พื้นที่อื่นๆ (ระบุ) เนื้อที่ประมาณ ไร่
ประเภทพื้นที่ ป่าอนุรักษ์ชื่อ เขตรักษาพันธุ์สัตว์ป่าเขาอ่างฤๅไน
 ป่าสงวนแห่งชาติชื่อ
 พื้นที่อื่นๆ (ระบุ)
ที่ตั้ง ชื่อหมู่บ้าน/ชุมชน หมู่ที่ ตำบล อำเภอ จังหวัด

ค่าพิกัดกลางแปลง โดยประมาณ(ส่วนภูมิสารสนเทศ) ในพื้นที่
UTM WGS 84 Easting 794583 m.E. UTM WGS 84 47 Easting m.E.
ZONE 47 Northing 1440749 m.N. ZONE 48 Northing m.N.

ผลการดำเนินการ ตรวจสอบพื้นที่แล้ว พบว่า.....
 อยู่ในแปลงพิสูจน์สิทธิ์ 30 มิ.ย. 41 อยู่ระหว่างการดำเนินการตามมาตรา 22 ดำเนินการตามมาตรา 22 แล้ว
 ไม่อยู่ในแปลงพิสูจน์สิทธิ์ 30 มิ.ย. 41 อยู่ระหว่างการดำเนินการตามมาตรา 25 ดำเนินการตามมาตรา 25 แล้ว
*มาตรา 22 พระราชบัญญัติอุทยานแห่งชาติ พ.ศ.2504 **มาตรา 25 พระราชบัญญัติป่าสงวนแห่งชาติ พ.ศ.2535

ภาพประกอบ (ถ่ายจากพิกัดกลางแปลงหมุนรอบ 4 ทิศ)



ผู้รับผิดชอบ(หน่วยงาน)
ลงชื่อ(ผู้สำรวจ) ลงชื่อ(ผู้รับผิดชอบพื้นที่)
(.....) (.....)
ตำแหน่ง ตำแหน่ง
วันที่ วันที่

แบบฟอร์มแสดงผลการดำเนินงานตรวจสอบพื้นที่ปลูกยางพาราและปาล์มน้ำมันในพื้นที่ป่าอนุรักษ์

สำนักบริหารพื้นที่อนุรักษ์ที่ 2 (ศรีราชา)

การใช้ที่ดิน ยางพารา อายุ ปี เนื้อที่ประมาณ ไร่
 ปาล์มน้ำมัน อายุ ปี เนื้อที่ประมาณ ไร่
 พื้นที่อื่นๆ (ระบุ) เนื้อที่ประมาณ ไร่

ประเภทพื้นที่ ป่าอนุรักษ์ชื่อ เขตรักษาพันธุ์สัตว์ป่าเขาอ่างฤๅไน
 ป่าสงวนแห่งชาติชื่อ
 พื้นที่อื่นๆ (ระบุ)

ที่ตั้ง ชื่อหมู่บ้าน/ชุมชน หมู่ที่ ตำบล อำเภอ จังหวัด

ค่าพิกัดกลางแปลง โดยประมาณ(ส่วนภูมิสารสนเทศ) ในพื้นที่


UTM WGS 84	Easting	796113 m.E.	UTM WGS 84	<input type="text"/> 47	Easting	<input type="text"/>	m.E.	
ZONE 47	Northing	1440995 m.N.	ZONE	<input type="text"/>	48	Northing	<input type="text"/>	m.N.

ผลการดำเนินการ ตรวจสอบพื้นที่แล้ว พบว่า.....

<input type="checkbox"/> อยู่ในแปลงพิสูจน์สิทธิ์ 30 มิ.ย. 41	<input type="checkbox"/> อยู่ระหว่างการดำเนินการตามมาตรา 22	<input type="checkbox"/> ดำเนินการตามมาตรา 22 แล้ว
<input type="checkbox"/> ไม่อยู่ในแปลงพิสูจน์สิทธิ์ 30 มิ.ย. 41	<input type="checkbox"/> อยู่ระหว่างการดำเนินการตามมาตรา 25	<input type="checkbox"/> ดำเนินการตามมาตรา 25 แล้ว

*มาตรา 22 พระราชบัญญัติอุทยานแห่งชาติ พ.ศ.2504 **มาตรา 25 พระราชบัญญัติป่าสงวนแห่งชาติ พ.ศ.2535

ภาพประกอบ (ถ่ายจากพิกัดกลางแปลงหมุนรอบ 4 ทิศ)



ผู้รับผิดชอบ(หน่วยงาน)

ลงชื่อ(ผู้สำรวจ)	ลงชื่อ(ผู้รับผิดชอบพื้นที่)
(.....)	(.....)
ตำแหน่ง	ตำแหน่ง
วันที่	วันที่

แบบฟอร์มแสดงผลการดำเนินงานตรวจสอบพื้นที่ปลูกยางพาราและปาล์มน้ำมันในพื้นที่ป่าอนุรักษ์
สำนักบริหารพื้นที่อนุรักษ์ที่ 2 (ศรีราชา)

การใช้ที่ดิน ยางพารา อายุ ปี เนื้อที่ประมาณ ไร่
 ปาล์มน้ำมัน อายุ ปี เนื้อที่ประมาณ ไร่
 พื้นที่อื่นๆ (ระบุ) เนื้อที่ประมาณ ไร่

ประเภทพื้นที่ ป่าอนุรักษ์ชื่อ เขตรักษาพันธุ์สัตว์ป่าเขาอ่างฤๅไน
 ป่าสงวนแห่งชาติชื่อ
 พื้นที่อื่นๆ (ระบุ)

ที่ตั้ง ชื่อหมู่บ้าน/ชุมชน หมู่ที่ ตำบล อำเภอ จังหวัด

ค่าพิกัดกลางแปลง โดยประมาณ(ส่วนภูมิสารสนเทศ) ในพื้นที่
UTM WGS 84 Easting 795242 m.E. UTM WGS 84 47 Easting m.E.
ZONE 47 Northing 1441003 m.N. ZONE 48 Northing m.N.

ผลการดำเนินการ ตรวจสอบพื้นที่แล้ว พบว่า.....
 อยู่ในแปลงพิสูจน์สิทธิ์ 30 มิ.ย. 41 อยู่ระหว่างการดำเนินการตามมาตรา 22 ดำเนินการตามมาตรา 22 แล้ว
 ไม่อยู่ในแปลงพิสูจน์สิทธิ์ 30 มิ.ย. 41 อยู่ระหว่างการดำเนินการตามมาตรา 25 ดำเนินการตามมาตรา 25 แล้ว

*มาตรา 22 พระราชบัญญัติอุทยานแห่งชาติ พ.ศ.2504

**มาตรา 25 พระราชบัญญัติป่าสงวนแห่งชาติ พ.ศ.2535

ภาพประกอบ (ถ่ายจากพิกัดกลางแปลงหมุนรอบ 4 ทิศ)

เหนือ R20140004N



ใต้ R20140004S



ตะวันออก R20140004E



ตะวันตก R20140004W



ผู้รับผิดชอบ(หน่วยงาน)

ลงชื่อ(ผู้สำรวจ)

ลงชื่อ(ผู้รับผิดชอบพื้นที่)

()

()

ตำแหน่ง

ตำแหน่ง

วันที่

วันที่

แบบฟอร์มแสดงผลการดำเนินงานตรวจสอบพื้นที่ปลูกยางพาราและปาล์มน้ำมันในพื้นที่ป่าอนุรักษ์

สำนักบริหารพื้นที่อนุรักษ์ที่ 2 (ศรีราชา)

การใช้ที่ดิน ยางพารา อายุ ปี เนื้อที่ประมาณ ไร่
 ปาล์มน้ำมัน อายุ ปี เนื้อที่ประมาณ ไร่
 พื้นที่อื่นๆ (ระบุ) เนื้อที่ประมาณ ไร่

ประเภทพื้นที่ ป่าอนุรักษ์ชื่อ เขตรักษาพันธุ์สัตว์ป่าเขาอ่างฤๅไน
 ป่าสงวนแห่งชาติชื่อ
 พื้นที่อื่นๆ (ระบุ)

ที่ตั้ง ชื่อหมู่บ้าน/ชุมชน หมู่ที่ ตำบล อำเภอ จังหวัด

ค่าพิกัดกลางแปลง โดยประมาณ(ส่วนภูมิสารสนเทศ) ในพื้นที่

UTM WGS 84 Easting 796258 m.E. UTM WGS 84 47 Easting m.E.
 ZONE 47 Northing 1441204 m.N. ZONE 48 Northing m.N.

ผลการดำเนินการ ตรวจสอบพื้นที่แล้ว พบว่า.....

อยู่ในแปลงพิสูจน์สิทธิ์ 30 มิ.ย. 41 อยู่ระหว่างการดำเนินการตามมาตรา 22 ดำเนินการตามมาตรา 22 แล้ว
 ไม่อยู่ในแปลงพิสูจน์สิทธิ์ 30 มิ.ย. 41 อยู่ระหว่างการดำเนินการตามมาตรา 25 ดำเนินการตามมาตรา 25 แล้ว

*มาตรา 22 พระราชบัญญัติอุทยานแห่งชาติ พ.ศ.2504 **มาตรา 25 พระราชบัญญัติป่าสงวนแห่งชาติ พ.ศ.2535

ภาพประกอบ (ถ่ายจากพิกัดกลางแปลงหมุนรอบ 4 ทิศ)

เหนือ R20140005N



ใต้ R20140005S



ตะวันออก R20140005E



ตะวันตก R20140005W



ผู้รับผิดชอบ(หน่วยงาน)

ลงชื่อ(ผู้สำรวจ)

()

ตำแหน่ง

วันที่

ลงชื่อ(ผู้รับผิดชอบพื้นที่)

()

ตำแหน่ง

วันที่

แบบฟอร์มแสดงผลการดำเนินงานตรวจสอบพื้นที่ปลูกยางพาราและปาล์มน้ำมันในพื้นที่ป่าอนุรักษ์

สำนักบริหารพื้นที่อนุรักษ์ที่ 2 (ศรีราชา)

การใช้ที่ดิน ยางพารา อายุ ปี เนื้อที่ประมาณ ไร่

ปาล์มน้ำมัน อายุ ปี เนื้อที่ประมาณ ไร่

พื้นที่อื่นๆ (ระบุ) เนื้อที่ประมาณ ไร่

ประเภทพื้นที่ ป่าอนุรักษ์ชื่อ เขตรักษาพันธุ์สัตว์ป่าเขาอ่างฤๅไน

ป่าสงวนแห่งชาติชื่อ

พื้นที่อื่นๆ (ระบุ)

ที่ตั้ง ชื่อหมู่บ้าน/ชุมชน หมู่ที่ ตำบล อำเภอ จังหวัด

ค่าพิกัดกลางแปลง โดยประมาณ(ส่วนภูมิสารสนเทศ) ในพื้นที่

UTM WGS 84 Easting 794852 m.E. UTM WGS 84 47 Easting m.E.

ZONE 47 Northing 1441274 m.N. ZONE 48 Northing m.N.

ผลการดำเนินการ ตรวจสอบพื้นที่แล้ว พบว่า.....

อยู่ในแปลงพิสูจน์สิทธิ์ 30 มิ.ย. 41 อยู่ระหว่างการดำเนินการตามมาตรา 22 ดำเนินการตามมาตรา 22 แล้ว

ไม่อยู่ในแปลงพิสูจน์สิทธิ์ 30 มิ.ย. 41 อยู่ระหว่างการดำเนินการตามมาตรา 25 ดำเนินการตามมาตรา 25 แล้ว

*มาตรา 22 พระราชบัญญัติอุทยานแห่งชาติ พ.ศ.2504

**มาตรา 25 พระราชบัญญัติป่าสงวนแห่งชาติ พ.ศ.2535

ภาพประกอบ (ถ่ายจากพิกัดกลางแปลงหมุนรอบ 4 ทิศ)

เหนือ R20140006N



ใต้ R20140006S



ตะวันออก R20140006E



ตะวันตก R20140006W



ผู้รับผิดชอบ(หน่วยงาน)

ลงชื่อ(ผู้สำรวจ)

ลงชื่อ(ผู้รับผิดชอบพื้นที่)

()

()

ตำแหน่ง

ตำแหน่ง

วันที่

วันที่

แบบฟอร์มแสดงผลการดำเนินงานตรวจสอบพื้นที่ปลูกยางพาราและปาล์มน้ำมันในพื้นที่ป่าอนุรักษ์

สำนักบริหารพื้นที่อนุรักษ์ที่ 2 (ศรีราชา)

การใช้ที่ดิน ยางพารา อายุ ปี เนื้อที่ประมาณ ไร่
 ปาล์มน้ำมัน อายุ ปี เนื้อที่ประมาณ ไร่
 พื้นที่อื่นๆ (ระบุ) เนื้อที่ประมาณ ไร่

ประเภทพื้นที่ ป่าอนุรักษ์ชื่อ เขตรักษาพันธุ์สัตว์ป่าเขาอ่างฤๅไน
 ป่าสงวนแห่งชาติชื่อ
 พื้นที่อื่นๆ (ระบุ)

ที่ตั้ง ชื่อหมู่บ้าน/ชุมชน หมู่ที่ ตำบล อำเภอ จังหวัด

ค่าพิกัดกลางแปลง โดยประมาณ(ส่วนภูมิสารสนเทศ) **ในพื้นที่**

UTM WGS 84 Easting 792297 m.E. UTM WGS 84 47 Easting m.E.
 ZONE 47 Northing 1441304 m.N. ZONE 48 Northing m.N.

ผลการดำเนินการ ตรวจสอบพื้นที่แล้ว พบว่า.....

อยู่ในแปลงพิสูจน์สิทธิ์ 30 มิ.ย. 41 อยู่ระหว่างการดำเนินการตามมาตรา 22 ดำเนินการตามมาตรา 22 แล้ว
 ไม่อยู่ในแปลงพิสูจน์สิทธิ์ 30 มิ.ย. 41 อยู่ระหว่างการดำเนินการตามมาตรา 25 ดำเนินการตามมาตรา 25 แล้ว

*มาตรา 22 พระราชบัญญัติอุทยานแห่งชาติ พ.ศ.2504 **มาตรา 25 พระราชบัญญัติป่าสงวนแห่งชาติ พ.ศ.2535

ภาพประกอบ (ถ่ายจากพิกัดกลางแปลงหมุนรอบ 4 ทิศ)

เหนือ R20140007N	ใต้ R20140007S
ตะวันออก R20140007E	ตะวันตก R20140007W

ผู้รับผิดชอบ(หน่วยงาน)

ลงชื่อ (ผู้สำรวจ)	ลงชื่อ (ผู้รับผิดชอบพื้นที่)
()	()
ตำแหน่ง	ตำแหน่ง
วันที่	วันที่

แบบฟอร์มแสดงผลการดำเนินงานตรวจสอบพื้นที่ปลูกยางพาราและปาล์มน้ำมันในพื้นที่ป่านุรักษ์
สำนักงานบริหารพื้นที่อนุรักษ์ที่ 2 (ศรีราชา)

การใช้ที่ดิน ยางพารา อายุ ปี เนื้อที่ประมาณ ไร่
 ปาล์มน้ำมัน อายุ ปี เนื้อที่ประมาณ ไร่
 พื้นที่อื่นๆ (ระบุ) เนื้อที่ประมาณ ไร่

ประเภทพื้นที่ ป่านุรักษ์ชื่อ เขตรักษาพันธุ์สัตว์ป่าเขาอ่างฤๅไน
 ป่าสงวนแห่งชาติชื่อ

ที่ตั้ง ชื่อหมู่บ้าน/ชุมชน หมู่ที่ ตำบล อำเภอ จังหวัด

ค่าพิกัดกลางแปลง โดยประมาณ(ส่วนภูมิสารสนเทศ) ในพื้นที่

UTM WGS 84	Easting	791738 m.E.	UTM WGS 84	<input type="checkbox"/> 47 Easting	<input type="text"/> <input type="text"/> <input type="text"/> <input type="text"/> <input type="text"/> <input type="text"/> m.E.
ZONE 47	Northing	1442051 m.N.	ZONE	<input type="checkbox"/> 48 Northing	<input type="text"/> <input type="text"/> <input type="text"/> <input type="text"/> <input type="text"/> <input type="text"/> m.N.

ผลการดำเนินการ ตรวจสอบพื้นที่แล้ว พบว่า.....

<input type="checkbox"/> อยู่ในแปลงพิสูจน์สิทธิ์ 30 มิ.ย. 41	<input type="checkbox"/> อยู่ระหว่างการดำเนินการตามมาตรา 22	<input type="checkbox"/> ดำเนินการตามมาตรา 22 แล้ว
<input type="checkbox"/> ไม่อยู่ในแปลงพิสูจน์สิทธิ์ 30 มิ.ย. 41	<input type="checkbox"/> อยู่ระหว่างการดำเนินการตามมาตรา 25	<input type="checkbox"/> ดำเนินการตามมาตรา 25 แล้ว

*มาตรา 22 พระราชบัญญัติอุทยานแห่งชาติ พ.ศ.2504 **มาตรา 25 พระราชบัญญัติป่าสงวนแห่งชาติ พ.ศ.2535

ภาพประกอบ (ถ่ายจากพิกัดกลางแปลงหมุนรอบ 4 ทิศ)

เหนือ R20140009N 	ใต้ R20140009S
ตะวันออก R20140009E 	ตะวันตก R20140009W

ผู้รับผิดชอบ(หน่วยงาน)

ลงชื่อ(ผู้สำรวจ) ()	ลงชื่อ(ผู้รับผิดชอบพื้นที่) ()
ตำแหน่ง	ตำแหน่ง
วันที่	วันที่

แบบฟอร์มแสดงผลการดำเนินงานตรวจสอบพื้นที่ปลูกยางพาราและปาล์มน้ำมันในพื้นที่ป่าอนุรักษ์

สำนักบริหารพื้นที่อนุรักษ์ที่ 2 (ศรีราชา)

การใช้ที่ดิน ยางพารา อายุ ปี เนื้อที่ประมาณ ไร่
 ปาล์มน้ำมัน อายุ ปี เนื้อที่ประมาณ ไร่
 พื้นที่อื่นๆ (ระบุ) เนื้อที่ประมาณ ไร่

ประเภทพื้นที่ ป่าอนุรักษ์ชื่อ เขตรักษาพันธุ์สัตว์ป่าเขาอ่างฤๅไน
 ป่าสงวนแห่งชาติชื่อ
 พื้นที่อื่นๆ (ระบุ)

ที่ตั้ง ชื่อหมู่บ้าน/ชุมชน หมู่ที่ ตำบล อำเภอ จังหวัด

ค่าพิกัดกลางแปลง โดยประมาณ(ส่วนภูมิสารสนเทศ) ในพื้นที่
UTM WGS 84 Easting 796826 m.E. UTM WGS 84 47 Easting m.E.
ZONE 47 Northing 1442236 m.N. ZONE 48 Northing m.N.

ผลการดำเนินการ ตรวจสอบพื้นที่แล้ว พบว่า.....
 อยู่ในแปลงพิสูจน์สิทธิ์ 30 มิ.ย. 41 อยู่ระหว่างการดำเนินการตามมาตรา 22 ดำเนินการตามมาตรา 22 แล้ว
 ไม่อยู่ในแปลงพิสูจน์สิทธิ์ 30 มิ.ย. 41 อยู่ระหว่างการดำเนินการตามมาตรา 25 ดำเนินการตามมาตรา 25 แล้ว
*มาตรา 22 พระราชบัญญัติอุทยานแห่งชาติ พ.ศ.2504 **มาตรา 25 พระราชบัญญัติป่าสงวนแห่งชาติ พ.ศ.2535

ภาพประกอบ (ถ่ายจากพิกัดกลางแปลงหมุนรอบ 4 ทิศ)

เหนือ R20140010N



ใต้ R20140010S



ตะวันออก R20140010E



ตะวันตก R20140010W



ผู้รับผิดชอบ(หน่วยงาน)
ลงชื่อ(ผู้สำรวจ) ลงชื่อ(ผู้รับผิดชอบพื้นที่)
() ()
ตำแหน่ง ตำแหน่ง
วันที่ วันที่

แบบฟอร์มแสดงผลการดำเนินงานตรวจสอบพื้นที่ปลูกยางพาราและปาล์มน้ำมันในพื้นที่ป่าอนุรักษ์ สำนักบริหารพื้นที่อนุรักษ์ที่ 2 (ศรีราชา)

การใช้ที่ดิน
 ยางพารา อายุ ปี เนื้อที่ประมาณ ไร่
 ปาล์มน้ำมัน อายุ ปี เนื้อที่ประมาณ ไร่
 พื้นที่อื่นๆ (ระบุ) เนื้อที่ประมาณ ไร่

ประเภทพื้นที่
 ป่าอนุรักษ์ชื่อ เขตรักษาพันธุ์สัตว์ป่าเขาอ่างฤๅไน
 ป่าสงวนแห่งชาติชื่อ
 พื้นที่อื่นๆ (ระบุ)

ที่ตั้ง ชื่อหมู่บ้าน/ชุมชน หมู่ที่ ตำบล อำเภอ จังหวัด

ค่าพิกัดกลางแปลง โดยประมาณ(ส่วนภูมิสารสนเทศ) **ในพื้นที่**





UTM WGS 84 Easting **792674** m.E. UTM WGS 84 47 Easting m.E.
 ZONE **47** Northing **1443002** m.N. ZONE 48 Northing m.N.

ผลการดำเนินการ ตรวจสอบพื้นที่แล้ว พบว่า.....

อยู่ในแปลงพิสูจน์สิทธิ์ 30 มิ.ย. 41 อยู่ระหว่างการดำเนินการตามมาตรา 22 ดำเนินการตามมาตรา 22 แล้ว
 ไม่อยู่ในแปลงพิสูจน์สิทธิ์ 30 มิ.ย. 41 อยู่ระหว่างการดำเนินการตามมาตรา 25 ดำเนินการตามมาตรา 25 แล้ว

*มาตรา 22 พระราชบัญญัติอุทยานแห่งชาติ พ.ศ.2504 **มาตรา 25 พระราชบัญญัติป่าสงวนแห่งชาติ พ.ศ.2535

ภาพประกอบ (ถ่ายจากพิกัดกลางแปลงหมุนรอบ 4 ทิศ)

เหนือ R20140011N 	ใต้ R20140011S 
ตะวันออก R20140011E 	ตะวันตก R20140011W 

ผู้รับผิดชอบ(หน่วยงาน)

ลงชื่อ(ผู้สำรวจ) (.....) ตำแหน่ง วันที่	ลงชื่อ(ผู้รับผิดชอบพื้นที่) (.....) ตำแหน่ง วันที่
--	---

**แบบฟอร์มแสดงผลการดำเนินงานตรวจสอบพื้นที่ปลูกยางพาราและปาล์มน้ำมันในพื้นที่ป่าอนุรักษ์
สำนักบริหารพื้นที่อนุรักษ์ที่ 2 (ศรีราชา)**

การใช้ที่ดิน ยางพารา อายุ ปี เนื้อที่ประมาณ ไร่
 ปาล์มน้ำมัน อายุ ปี เนื้อที่ประมาณ ไร่
 พื้นที่อื่นๆ (ระบุ) เนื้อที่ประมาณ ไร่

ประเภทพื้นที่ ป่าอนุรักษ์ชื่อ เขตรักษาพันธุ์สัตว์ป่าเขาอ่างฤๅไน
 ป่าสงวนแห่งชาติชื่อ
 พื้นที่อื่นๆ (ระบุ)

ที่ตั้ง ชื่อหมู่บ้าน/ชุมชน หมู่ที่ ตำบล อำเภอ จังหวัด

ค่าพิกัดกลางแปลง โดยประมาณ(ส่วนภูมิสารสนเทศ) ในพื้นที่
UTM WGS 84 Easting 794897 m.E. UTM WGS 84 47 Easting m.E.
ZONE 47 Northing 1448123 m.N. ZONE 48 Northing m.N.

ผลการดำเนินการ ตรวจสอบพื้นที่แล้ว พบว่า.....

<input type="checkbox"/> อยู่ในแปลงพิสุจน์สิทธิ์ 30 มิ.ย. 41	<input type="checkbox"/> อยู่ระหว่างการดำเนินการตามมาตรา 22	<input type="checkbox"/> ดำเนินการตามมาตรา 22 แล้ว
<input type="checkbox"/> ไม่อยู่ในแปลงพิสุจน์สิทธิ์ 30 มิ.ย. 41	<input type="checkbox"/> อยู่ระหว่างการดำเนินการตามมาตรา 25	<input type="checkbox"/> ดำเนินการตามมาตรา 25 แล้ว

*มาตรา 22 พระราชบัญญัติอุทยานแห่งชาติ พ.ศ.2504

**มาตรา 25 พระราชบัญญัติป่าสงวนแห่งชาติ พ.ศ.2535

ภาพประกอบ (ถ่ายจากพิกัดกลางแปลงหมุนรอบ 4 ทิศ)

เหนือ R20140012N



ใต้ R20140012S



ตะวันออก R20140012E



ตะวันตก R20140012W



ผู้รับผิดชอบ(หน่วยงาน)

ลงชื่อ(ผู้สำรวจ)
()

ลงชื่อ(ผู้รับผิดชอบพื้นที่)
()

ตำแหน่ง

ตำแหน่ง

วันที่

วันที่

แบบฟอร์มแสดงผลการดำเนินงานตรวจสอบพื้นที่ปลูกลายพาราและปาล์มน้ำมันในพื้นที่ป่าอนุรักษ์

สำนักบริหารพื้นที่อนุรักษ์ที่ 2 (ศรีราชา)

การใช้ที่ดิน: [] ยางพารา อายุ ปี เนื้อที่ประมาณ ไร่
[] ปาล์มน้ำมัน อายุ ปี เนื้อที่ประมาณ ไร่
[] พื้นที่อื่นๆ (ระบุ) เนื้อที่ประมาณ ไร่
ประเภทพื้นที่: [] ป่าอนุรักษ์ชื่อ เขตรักษาพันธุ์สัตว์ป่าเขาอ่างฤๅไน
[] ป่าสงวนแห่งชาติชื่อ
[] พื้นที่อื่นๆ (ระบุ)
ที่ตั้ง: ชื่อหมู่บ้าน/ชุมชน หมู่ที่ ตำบล อำเภอ จังหวัด

ค่าพิกัดกลางแปลง โดยประมาณ(ส่วนภูมิสารสนเทศ) ในพื้นที่
UTM WGS 84 Easting 794966 m.E. UTM WGS 84 [] 47 Easting [] [] [] [] [] [] m.E.
ZONE 47 Northing 1448383 m.N. ZONE [] 48 Northing [] [] [] [] [] [] m.N.

ผลการดำเนินการ [] ตรวจสอบพื้นที่แล้ว พบว่า.....
[] อยู่ในแปลงพิสูจน์สิทธิ์ 30 มิ.ย. 41 [] อยู่ระหว่างการดำเนินการตามมาตรา 22 [] ดำเนินการตามมาตรา 22 แล้ว
[] ไม่อยู่ในแปลงพิสูจน์สิทธิ์ 30 มิ.ย. 41 [] อยู่ระหว่างการดำเนินการตามมาตรา 25 [] ดำเนินการตามมาตรา 25 แล้ว
*มาตรา 22 พระราชบัญญัติอุทยานแห่งชาติ พ.ศ.2504 **มาตรา 25 พระราชบัญญัติป่าสงวนแห่งชาติ พ.ศ.2535

ภาพประกอบ (ถ่ายจากพิกัดกลางแปลงหมุนรอบ 4 ทิศ)

เหนือ R20140013N

ใต้ R20140013S



ตะวันออก R20140013E

ตะวันตก R20140013W



ผู้รับผิดชอบ(หน่วยงาน)
ลงชื่อ (ผู้สำรวจ) ลงชื่อ (ผู้รับผิดชอบพื้นที่)
() ()
ตำแหน่ง ตำแหน่ง
วันที่ วันที่

**แบบฟอร์มแสดงผลการดำเนินงานตรวจสอบพื้นที่ปลูกยางพาราและปาล์มน้ำมันในพื้นที่ป่าอนุรักษ์
สำนักบริหารพื้นที่อนุรักษ์ที่ 2 (ศรีราชา)**

การใช้ที่ดิน
 ยางพารา อายุ ปี เนื้อที่ประมาณ ไร่
 ปาล์มน้ำมัน อายุ ปี เนื้อที่ประมาณ ไร่
 พื้นที่อื่นๆ (ระบุ) เนื้อที่ประมาณ ไร่

ประเภทพื้นที่
 ป่าอนุรักษ์ชื่อ เขตรักษาพันธุ์สัตว์ป่าเขาอ่างฤๅไน
 ป่าสงวนแห่งชาติชื่อ
 พื้นที่อื่นๆ (ระบุ)

ที่ตั้ง
 ชื่อหมู่บ้าน/ชุมชน หมู่ที่ ตำบล อำเภอ จังหวัด

ค่าพิกัดกลางแปลง โดยประมาณ(ส่วนภูมิสารสนเทศ) ในพื้นที่





UTM WGS 84 Easting 791210 m.E. UTM WGS 84 47 Easting m.E.
 ZONE 47 Northing 1448757 m.N. ZONE 48 Northing m.N.

ผลการดำเนินการ ตรวจสอบพื้นที่แล้ว พบว่า.....

อยู่ในแปลงพิสูจน์สิทธิ์ 30 มิ.ย. 41 อยู่ระหว่างการดำเนินการตามมาตรา 22 ดำเนินการตามมาตรา 22 แล้ว
 ไม่อยู่ในแปลงพิสูจน์สิทธิ์ 30 มิ.ย. 41 อยู่ระหว่างการดำเนินการตามมาตรา 25 ดำเนินการตามมาตรา 25 แล้ว

*มาตรา 22 พระราชบัญญัติอุทยานแห่งชาติ พ.ศ.2504 **มาตรา 25 พระราชบัญญัติป่าสงวนแห่งชาติ พ.ศ.2535

ภาพประกอบ (ถ่ายจากพิกัดกลางแปลงหมุนรอบ 4 ทิศ)

เหนือ R20140014N	ใต้ R20140014S
	
ตะวันออก R20140014E	ตะวันตก R20140014W
	

ผู้รับผิดชอบ(หน่วยงาน)

ลงชื่อ (ผู้สำรวจ)	ลงชื่อ (ผู้รับผิดชอบพื้นที่)
()	()
ตำแหน่ง	ตำแหน่ง
วันที่	วันที่

แบบฟอร์มแสดงผลการดำเนินงานตรวจสอบพื้นที่ปลูกยางพาราและปาล์มน้ำมันในพื้นที่ป่าอนุรักษ์
สำนักบริหารพื้นที่อนุรักษ์ที่ 2 (ศรีราชา)

การใช้ที่ดิน ยางพารา อายุ ปี เนื้อที่ประมาณ ไร่
 ปาล์มน้ำมัน อายุ ปี เนื้อที่ประมาณ ไร่
 พื้นที่อื่นๆ (ระบุ) เนื้อที่ประมาณ ไร่

ประเภทพื้นที่ ป่าอนุรักษ์ชื่อ เขตรักษาพันธุ์สัตว์ป่าเขาอ่างฤๅไน
 ป่าสงวนแห่งชาติชื่อ
 พื้นที่อื่นๆ (ระบุ)

ที่ตั้ง ชื่อหมู่บ้าน/ชุมชน หมู่ที่ ตำบล อำเภอ จังหวัด

ค่าพิกัดกลางแปลง โดยประมาณ(ส่วนภูมิสารสนเทศ) ในพื้นที่

UTM WGS 84 Easting 795684 m.E. UTM WGS 84 47 Easting m.E.
 ZONE 47 Northing 1449016 m.N. ZONE 48 Northing m.N.

ผลการดำเนินการ ตรวจสอบพื้นที่แล้ว พบว่า.....

อยู่ในแปลงพิสูจน์สิทธิ์ 30 มิ.ย. 41 อยู่ระหว่างการดำเนินการตามมาตรา 22 ดำเนินการตามมาตรา 22 แล้ว
 ไม่อยู่ในแปลงพิสูจน์สิทธิ์ 30 มิ.ย. 41 อยู่ระหว่างการดำเนินการตามมาตรา 25 ดำเนินการตามมาตรา 25 แล้ว

*มาตรา 22 พระราชบัญญัติอุทยานแห่งชาติ พ.ศ.2504 **มาตรา 25 พระราชบัญญัติป่าสงวนแห่งชาติ พ.ศ.2535

ภาพประกอบ (ถ่ายจากพิกัดกลางแปลงหมุนรอบ 4 ทิศ)

เหนือ R20140015N




ใต้ R20140015S



ตะวันออก R20140015E



ตะวันตก R20140015W



ผู้รับผิดชอบ(หน่วยงาน)

ลงชื่อ(ผู้สำรวจ)

()

ตำแหน่ง

วันที่

ลงชื่อ(ผู้รับผิดชอบพื้นที่)

()

ตำแหน่ง

วันที่

แบบฟอร์มแสดงผลการดำเนินงานตรวจสอบพื้นที่ปลูกยางพาราและปาล์มน้ำมันในพื้นที่ป่าอนุรักษ์

สำนักบริหารพื้นที่อนุรักษ์ที่ 2 (ศรีราชา)

การใช้ที่ดิน ยางพารา อายุ ปี เนื้อที่ประมาณ ไร่
 ปาล์มน้ำมัน อายุ ปี เนื้อที่ประมาณ ไร่
 พื้นที่อื่นๆ (ระบุ) เนื้อที่ประมาณ ไร่

ประเภทพื้นที่ ป่าอนุรักษ์ชื่อ เขตรักษาพันธุ์สัตว์ป่าเขาอ่างฤๅไน
 ป่าสงวนแห่งชาติชื่อ
 พื้นที่อื่นๆ (ระบุ)

ที่ตั้ง ชื่อหมู่บ้าน/ชุมชน หมู่ที่ ตำบล อำเภอ จังหวัด

ค่าพิกัดกลางแปลง โดยประมาณ(ส่วนภูมิสารสนเทศ) ในพื้นที่
UTM WGS 84 Easting 795844 m.E. UTM WGS 84 47 Easting m.E.
ZONE 47 Northing 1449501 m.N. ZONE 48 Northing m.N.

ผลการดำเนินการ ตรวจสอบพื้นที่แล้ว พบว่า.....
 อยู่ในแปลงพิสูจน์สิทธิ์ 30 มิ.ย. 41 อยู่ระหว่างการดำเนินการตามมาตรา 22 ดำเนินการตามมาตรา 22 แล้ว
 ไม่อยู่ในแปลงพิสูจน์สิทธิ์ 30 มิ.ย. 41 อยู่ระหว่างการดำเนินการตามมาตรา 25 ดำเนินการตามมาตรา 25 แล้ว
*มาตรา 22 พระราชบัญญัติอุทยานแห่งชาติ พ.ศ.2504 **มาตรา 25 พระราชบัญญัติป่าสงวนแห่งชาติ พ.ศ.2535

ภาพประกอบ (ถ่ายจากพิกัดกลางแปลงหมุนรอบ 4 ทิศ)

เหนือ R20140016N



ใต้ R20140016S



ตะวันออก R20140016E



ตะวันตก R20140016W



ผู้รับผิดชอบ(หน่วยงาน)

ลงชื่อ (ผู้สำรวจ)
()

ลงชื่อ (ผู้รับผิดชอบพื้นที่)
()

ตำแหน่ง

ตำแหน่ง

วันที่

วันที่

วันที่รายงาน □□-□□-□□□□

ครั้งที่รายงาน 01

รหัส R20140017

แบบฟอร์มแสดงผลการดำเนินงานตรวจสอบพื้นที่ปลูกยางพาราและปาล์มน้ำมันในพื้นที่ป่าอนุรักษ์
สำนักบริหารพื้นที่อนุรักษ์ที่ 2 (ศรีราชา)

การใช้ที่ดิน ยางพารา อายุ ปี เนื้อที่ประมาณ ไร่
 ปาล์มน้ำมัน อายุ ปี เนื้อที่ประมาณ ไร่
 พื้นที่อื่นๆ (ระบุ) เนื้อที่ประมาณ ไร่

ประเภทพื้นที่ ป่าอนุรักษ์ชื่อ เขตรักษาพันธุ์สัตว์ป่าเขาอ่างฤๅไน
 ป่าสงวนแห่งชาติชื่อ
 พื้นที่อื่นๆ (ระบุ)

ที่ตั้ง ชื่อหมู่บ้าน/ชุมชน หมู่ที่ ตำบล อำเภอ จังหวัด

ค่าพิกัดกลางแปลง โดยประมาณ(ส่วนภูมิสารสนเทศ) ในพื้นที่
UTM WGS 84 Easting 796954 m.E. UTM WGS 84 47 Easting m.E.
ZONE 47 Northing 1449540 m.N. ZONE 48 Northing m.N.

ผลการดำเนินการ ตรวจสอบพื้นที่แล้ว พบว่า.....
 อยู่ในแปลงพิสูจน์สิทธิ์ 30 มิ.ย. 41 อยู่ระหว่างการดำเนินการตามมาตรา 22 ดำเนินการตามมาตรา 22 แล้ว
 ไม่อยู่ในแปลงพิสูจน์สิทธิ์ 30 มิ.ย. 41 อยู่ระหว่างการดำเนินการตามมาตรา 25 ดำเนินการตามมาตรา 25 แล้ว
*มาตรา 22 พระราชบัญญัติอุทยานแห่งชาติ พ.ศ.2504 **มาตรา 25 พระราชบัญญัติป่าสงวนแห่งชาติ พ.ศ.2535

ภาพประกอบ (ถ่ายจากพิกัดกลางแปลงหมุนรอบ 4 ทิศ)

เหนือ R20140017N



ใต้ R20140017S



ตะวันออก R20140017E



ตะวันตก R20140017W



ผู้รับผิดชอบ(หน่วยงาน)

ลงชื่อ(ผู้สำรวจ)

ลงชื่อ(ผู้รับผิดชอบพื้นที่)

()

()

ตำแหน่ง

ตำแหน่ง

วันที่

วันที่

วันที่รายงาน □□-□□-□□□□

ครั้งที่รายงาน 01

รหัส R20140018

แบบฟอร์มแสดงผลการดำเนินงานตรวจสอบพื้นที่ปลูกลายพาราและปาล์มน้ำมันในพื้นที่ป่าอนุรักษ์

สำนักบริหารพื้นที่อนุรักษ์ที่ 2 (ศรีราชา)

การใช้ที่ดิน ยางพารา อายุ ปี เนื้อที่ประมาณ ไร่

ปาล์มน้ำมัน อายุ ปี เนื้อที่ประมาณ ไร่

พื้นที่อื่นๆ (ระบุ) เนื้อที่ประมาณ ไร่

ประเภทพื้นที่ ป่าอนุรักษ์ชื่อ เขตรักษาพันธุ์สัตว์ป่าเขาอ่างฤๅไน

ป่าสงวนแห่งชาติชื่อ

พื้นที่อื่นๆ (ระบุ)

ที่ตั้ง ชื่อหมู่บ้าน/ชุมชน หมู่ที่ ตำบล อำเภอ จังหวัด

ค่าพิกัดกลางแปลง โดยประมาณ(ส่วนภูมิสารสนเทศ) ในพื้นที่

UTM WGS 84 Easting **796066** m.E. UTM WGS 84 47 Easting m.E.

ZONE **47** Northing **1449549** m.N. ZONE 48 Northing m.N.

ผลการดำเนินการ ตรวจสอบพื้นที่แล้ว พบว่า.....

อยู่ในแปลงพิสูจน์สิทธิ์ 30 มิ.ย. 41 อยู่ระหว่างการดำเนินการตามมาตรา 22 ดำเนินการตามมาตรา 22 แล้ว

ไม่อยู่ในแปลงพิสูจน์สิทธิ์ 30 มิ.ย. 41 อยู่ระหว่างการดำเนินการตามมาตรา 25 ดำเนินการตามมาตรา 25 แล้ว

*มาตรา 22 พระราชบัญญัติอุทยานแห่งชาติ พ.ศ.2504 **มาตรา 25 พระราชบัญญัติป่าสงวนแห่งชาติ พ.ศ.2535

ภาพประกอบ (ถ่ายจากพิกัดกลางแปลงหมุนรอบ 4 ทิศ)

เหนือ R20140018N



ใต้ R20140018S



ตะวันออก R20140018E



ตะวันตก R20140018W



ผู้รับผิดชอบ(หน่วยงาน)

ลงชื่อ (ผู้สำรวจ)

ลงชื่อ (ผู้รับผิดชอบพื้นที่)

()

()

ตำแหน่ง

ตำแหน่ง

วันที่

วันที่

แบบฟอร์มแสดงผลการดำเนินงานตรวจสอบพื้นที่ปลูกยางพาราและปาล์มน้ำมันในพื้นที่ป่าอนุรักษ์

สำนักบริหารพื้นที่อนุรักษ์ที่ 2 (ศรีราชา)

การใช้ที่ดิน ยางพารา อายุ ปี เนื้อที่ประมาณ ไร่
 ปาล์มน้ำมัน อายุ ปี เนื้อที่ประมาณ ไร่
 พื้นที่อื่นๆ (ระบุ) เนื้อที่ประมาณ ไร่

ประเภทพื้นที่ ป่าอนุรักษ์ชื่อ เขตรักษาพันธุ์สัตว์ป่าเขาอ่างฤๅไน
 ป่าสงวนแห่งชาติชื่อ
 พื้นที่อื่นๆ (ระบุ)

ที่ตั้ง ชื่อหมู่บ้าน/ชุมชน หมู่ที่ ตำบล อำเภอ จังหวัด

ค่าพิกัดกลางแปลง โดยประมาณ(ส่วนภูมิสารสนเทศ) ในพื้นที่
UTM WGS 84 Easting 795832 m.E. UTM WGS 84 47 Easting m.E.
ZONE 47 Northing 1449753 m.N. ZONE 48 Northing m.N.

ผลการดำเนินการ ตรวจสอบพื้นที่แล้ว พบว่า.....
 อยู่ในแปลงพิสูจน์สิทธิ์ 30 มิ.ย. 41 อยู่ระหว่างการดำเนินการตามมาตรา 22 ดำเนินการตามมาตรา 22 แล้ว
 ไม่อยู่ในแปลงพิสูจน์สิทธิ์ 30 มิ.ย. 41 อยู่ระหว่างการดำเนินการตามมาตรา 25 ดำเนินการตามมาตรา 25 แล้ว
*มาตรา 22 พระราชบัญญัติอุทยานแห่งชาติ พ.ศ.2504 **มาตรา 25 พระราชบัญญัติป่าสงวนแห่งชาติ พ.ศ.2535

ภาพประกอบ (ถ่ายจากพิกัดกลางแปลงหมุนรอบ 4 ทิศ)

เหนือ R20140019N



ใต้ R20140019S



ตะวันออก R20140019E



ตะวันตก R20140019W



ผู้รับผิดชอบ(หน่วยงาน)

ลงชื่อ(ผู้สำรวจ)

ลงชื่อ(ผู้รับผิดชอบพื้นที่)

()

()

ตำแหน่ง

ตำแหน่ง

วันที่

วันที่

แบบฟอร์มแสดงผลการดำเนินงานตรวจสอบพื้นที่ปลูกยางพาราและปาล์มน้ำมันในพื้นที่ป่าอนุรักษ์

สำนักบริหารพื้นที่อนุรักษ์ที่ 2 (ศรีราชา)

การใช้ที่ดิน ยางพารา อายุ ปี เนื้อที่ประมาณ ไร่
 ปาล์มน้ำมัน อายุ ปี เนื้อที่ประมาณ ไร่
 พื้นที่อื่นๆ (ระบุ) เนื้อที่ประมาณ ไร่

ประเภทพื้นที่ ป่าอนุรักษ์ชื่อ เขตรักษาพันธุ์สัตว์ป่าเขาอ่างฤๅไน
 ป่าสงวนแห่งชาติชื่อ
 พื้นที่อื่นๆ (ระบุ)

ที่ตั้ง ชื่อหมู่บ้าน/ชุมชน หมู่ที่ ตำบล อำเภอ จังหวัด

ค่าพิกัดกลางแปลง โดยประมาณ(ส่วนภูมิสารสนเทศ) ในพื้นที่

UTM WGS 84 Easting 795713 m.E. UTM WGS 84 47 Easting m.E.
 ZONE 47 Northing 1450239 m.N. ZONE 48 Northing m.N.

ผลการดำเนินการ ตรวจสอบพื้นที่แล้ว พบว่า.....

อยู่ในแปลงพิสูจน์สิทธิ์ 30 มิ.ย. 41 อยู่ระหว่างการดำเนินการตามมาตรา 22 ดำเนินการตามมาตรา 22 แล้ว
 ไม่อยู่ในแปลงพิสูจน์สิทธิ์ 30 มิ.ย. 41 อยู่ระหว่างการดำเนินการตามมาตรา 25 ดำเนินการตามมาตรา 25 แล้ว

*มาตรา 22 พระราชบัญญัติอุทยานแห่งชาติ พ.ศ.2504 **มาตรา 25 พระราชบัญญัติป่าสงวนแห่งชาติ พ.ศ.2535

ภาพประกอบ (ถ่ายจากพิกัดกลางแปลงหมุนรอบ 4 ทิศ)

เหนือ R20140020N



ใต้ R20140020S



ตะวันออก R20140020E



ตะวันตก R20140020W



ผู้รับผิดชอบ(หน่วยงาน)

ลงชื่อ(ผู้สำรวจ)

ลงชื่อ(ผู้รับผิดชอบพื้นที่)

()

()

ตำแหน่ง

ตำแหน่ง

วันที่

วันที่

แบบฟอร์มแสดงผลการดำเนินงานตรวจสอบพื้นที่ปลูกลายพาราและปาล์มน้ำมันในพื้นที่ป่าอนุรักษ์

สำนักบริหารพื้นที่อนุรักษ์ที่ 2 (ศรีราชา)

การใช้ที่ดิน ยางพารา อายุ ปี เนื้อที่ประมาณ ไร่
 ปาล์มน้ำมัน อายุ ปี เนื้อที่ประมาณ ไร่
 พื้นที่อื่นๆ (ระบุ) เนื้อที่ประมาณ ไร่

ประเภทพื้นที่ ป่าอนุรักษ์ชื่อ เขตรักษาพันธุ์สัตว์ป่าเขาอ่างฤๅไน
 ป่าสงวนแห่งชาติชื่อ

ที่ตั้ง ชื่อหมู่บ้าน/ชุมชน หมู่ที่ ตำบล อำเภอ จังหวัด

ค่าพิกัดกลางแปลง โดยประมาณ(ส่วนภูมิสารสนเทศ) ในพื้นที่

UTM WGS 84 Easting 796044 m.E. UTM WGS 84 47 Easting m.E.
 ZONE 47 Northing 1450241 m.N. ZONE 48 Northing m.N.

ผลการดำเนินการ ตรวจสอบพื้นที่แล้ว พบว่า.....

อยู่ในแปลงพิสูจน์สิทธิ์ 30 มิ.ย. 41 อยู่ระหว่างการดำเนินการตามมาตรา 22 ดำเนินการตามมาตรา 22 แล้ว
 ไม่อยู่ในแปลงพิสูจน์สิทธิ์ 30 มิ.ย. 41 อยู่ระหว่างการดำเนินการตามมาตรา 25 ดำเนินการตามมาตรา 25 แล้ว

*มาตรา 22 พระราชบัญญัติอุทยานแห่งชาติ พ.ศ.2504 **มาตรา 25 พระราชบัญญัติป่าสงวนแห่งชาติ พ.ศ.2535

ภาพประกอบ (ถ่ายจากพิกัดกลางแปลงหมุนรอบ 4 ทิศ)

เหนือ R20140021N



ใต้ R20140021S



ตะวันออก R20140021E



ตะวันตก R20140021W



ผู้รับผิดชอบ(หน่วยงาน)

ลงชื่อ(ผู้สำรวจ)

()

ตำแหน่ง

วันที่

ลงชื่อ(ผู้รับผิดชอบพื้นที่)

()

ตำแหน่ง

วันที่

แบบฟอร์มแสดงผลการดำเนินงานตรวจสอบพื้นที่ปลูกยางพาราและปาล์มน้ำมันในพื้นที่ป่าอนุรักษ์

สำนักบริหารพื้นที่อนุรักษ์ที่ 2 (ศรีราชา)

การใช้ที่ดิน ยางพารา อายุ ปี เนื้อที่ประมาณ ไร่

ปาล์มน้ำมัน อายุ ปี เนื้อที่ประมาณ ไร่

พื้นที่อื่นๆ (ระบุ) เนื้อที่ประมาณ ไร่

ประเภทพื้นที่ ป่าอนุรักษ์ชื่อ เขตรักษาพันธุ์สัตว์ป่าเขาอ่างฤๅไน

ป่าสงวนแห่งชาติชื่อ

พื้นที่อื่นๆ (ระบุ)

ที่ตั้ง ชื่อหมู่บ้าน/ชุมชน หมู่ที่ ตำบล อำเภอ จังหวัด

ค่าพิกัดกลางแปลง โดยประมาณ(ส่วนภูมิสารสนเทศ) ในพื้นที่

UTM WGS 84 Easting 796618 m.E. UTM WGS 84 47 Easting m.E.

ZONE 47 Northing 1450505 m.N. ZONE 48 Northing m.N.

ผลการดำเนินการ ตรวจสอบพื้นที่แล้ว พบว่า.....

อยู่ในแปลงพิสูจน์สิทธิ์ 30 มิ.ย. 41 อยู่ระหว่างการดำเนินการตามมาตรา 22 ดำเนินการตามมาตรา 22 แล้ว

ไม่อยู่ในแปลงพิสูจน์สิทธิ์ 30 มิ.ย. 41 อยู่ระหว่างการดำเนินการตามมาตรา 25 ดำเนินการตามมาตรา 25 แล้ว

*มาตรา 22 พระราชบัญญัติอุทยานแห่งชาติ พ.ศ.2504

**มาตรา 25 พระราชบัญญัติป่าสงวนแห่งชาติ พ.ศ.2535

ภาพประกอบ (ถ่ายจากพิกัดกลางแปลงหมุนรอบ 4 ทิศ)

เหนือ R20140022N



ใต้ R20140022S



ตะวันออก R20140022E



ตะวันตก R20140022W



ผู้รับผิดชอบ(หน่วยงาน)

ลงชื่อ(ผู้สำรวจ)

ลงชื่อ(ผู้รับผิดชอบพื้นที่)

()

()

ตำแหน่ง

ตำแหน่ง

วันที่

วันที่

วันที่รายงาน --

ครั้งที่รายงาน 01

รหัส R20140023

**แบบฟอร์มแสดงผลการดำเนินงานตรวจสอบพื้นที่ปลูกลายพาราและปาล์มน้ำมันในพื้นที่ป่าอนุรักษ์
สำนักบริหารพื้นที่อนุรักษ์ที่ 2 (ศรีราชา)**

การใช้ที่ดิน ยางพารา อายุ ปี เนื้อที่ประมาณ ไร่
 ปาล์มน้ำมัน อายุ ปี เนื้อที่ประมาณ ไร่
 พื้นที่อื่นๆ (ระบุ) เนื้อที่ประมาณ ไร่

ประเภทพื้นที่ ป่าอนุรักษ์ชื่อ เขตรักษาพันธุ์สัตว์ป่าเขาอ่างฤๅไน
 ป่าสงวนแห่งชาติชื่อ

ที่ตั้ง ชื่อหมู่บ้าน/ชุมชน หมู่ที่ ตำบล อำเภอ จังหวัด

ค่าพิกัดกลางแปลง โดยประมาณ(ส่วนภูมิสารสนเทศ) ในพื้นที่


UTM WGS 84 Easting **790577** m.E. UTM WGS 84 47 Easting m.E.
ZONE **47** Northing **1450675** m.N. ZONE 48 Northing m.N.

ผลการดำเนินการ ตรวจสอบพื้นที่แล้ว พบว่า.....

อยู่ในแปลงพิสูจน์สิทธิ์ 30 มิ.ย. 41 อยู่ระหว่างการดำเนินการตามมาตรา 22 ดำเนินการตามมาตรา 22 แล้ว
 ไม่อยู่ในแปลงพิสูจน์สิทธิ์ 30 มิ.ย. 41 อยู่ระหว่างการดำเนินการตามมาตรา 25 ดำเนินการตามมาตรา 25 แล้ว

*มาตรา 22 พระราชบัญญัติอุทยานแห่งชาติ พ.ศ.2504 **มาตรา 25 พระราชบัญญัติป่าสงวนแห่งชาติ พ.ศ.2535

ภาพประกอบ (ถ่ายจากพิกัดกลางแปลงหมุนรอบ 4 ทิศ)



ผู้รับผิดชอบ(หน่วยงาน)

ลงชื่อ (ผู้สำรวจ)	ลงชื่อ (ผู้รับผิดชอบพื้นที่)
()	()
ตำแหน่ง	ตำแหน่ง
วันที่	วันที่

แบบฟอร์มแสดงผลการดำเนินงานตรวจสอบพื้นที่ปลูกยางพาราและปาล์มน้ำมันในพื้นที่ป่าอนุรักษ์

สำนักบริหารพื้นที่อนุรักษ์ที่ 2 (ศรีราชา)

การใช้ที่ดิน ยางพารา อายุ ปี เนื้อที่ประมาณ ไร่
 ปาล์มน้ำมัน อายุ ปี เนื้อที่ประมาณ ไร่
 พื้นที่อื่นๆ (ระบุ) เนื้อที่ประมาณ ไร่

ประเภทพื้นที่ ป่าอนุรักษ์ชื่อ เขตรักษาพันธุ์สัตว์ป่าเขาอ่างฤๅไน
 ป่าสงวนแห่งชาติชื่อ
 พื้นที่อื่นๆ (ระบุ)

ที่ตั้ง ชื่อหมู่บ้าน/ชุมชน หมู่ที่ ตำบล อำเภอ จังหวัด

ค่าพิกัดกลางแปลง โดยประมาณ(ส่วนภูมิสารสนเทศ) ในพื้นที่
 UTM WGS 84 Easting 788534 m.E. UTM WGS 84 47 Easting m.E.
 ZONE 47 Northing 1450717 m.N. ZONE 48 Northing m.N.

ผลการดำเนินการ ตรวจสอบพื้นที่แล้ว พบว่า.....
 อยู่ในแปลงพิสูจน์สิทธิ์ 30 มิ.ย. 41 อยู่ระหว่างการดำเนินการตามมาตรา 22 ดำเนินการตามมาตรา 22 แล้ว
 ไม่อยู่ในแปลงพิสูจน์สิทธิ์ 30 มิ.ย. 41 อยู่ระหว่างการดำเนินการตามมาตรา 25 ดำเนินการตามมาตรา 25 แล้ว
 *มาตรา 22 พระราชบัญญัติอุทยานแห่งชาติ พ.ศ.2504 **มาตรา 25 พระราชบัญญัติป่าสงวนแห่งชาติ พ.ศ.2535

ภาพประกอบ (ถ่ายจากพิกัดกลางแปลงหมุนรอบ 4 ทิศ)

เหนือ R20140024N



ใต้ R20140024S



ตะวันออก R20140024E



ตะวันตก R20140024W



ผู้รับผิดชอบ(หน่วยงาน)

ลงชื่อ(ผู้สำรวจ)

ลงชื่อ(ผู้รับผิดชอบพื้นที่)

()

()

ตำแหน่ง

ตำแหน่ง

วันที่

วันที่


แบบฟอร์มแสดงผลการดำเนินงานตรวจสอบพื้นที่ปลูกยางพาราและปาล์มน้ำมันในพื้นที่ป่าอนุรักษ์
สำนักบริหารพื้นที่อนุรักษ์ที่ 2 (ศรีราชา)

การใช้ที่ดิน ยางพารา อายุ ปี เนื้อที่ประมาณ ไร่
 ปาล์มน้ำมัน อายุ ปี เนื้อที่ประมาณ ไร่
 พื้นที่อื่นๆ (ระบุ) เนื้อที่ประมาณ ไร่
ประเภทพื้นที่ ป่าอนุรักษ์ชื่อ เขตรักษาพันธุ์สัตว์ป่าเขาอ่างฤๅไน
 ป่าสงวนแห่งชาติชื่อ
 พื้นที่อื่นๆ (ระบุ)
ที่ตั้ง ชื่อหมู่บ้าน/ชุมชน หมู่ที่ ตำบล อำเภอ จังหวัด

ค่าพิกัดกลางแปลง โดยประมาณ(ส่วนภูมิสารสนเทศ) ในพื้นที่
UTM WGS 84 Easting 786228 m.E. UTM WGS 84 47 Easting m.E.
ZONE 47 Northing 1451021 m.N. ZONE 48 Northing m.N.

ผลการดำเนินการ ตรวจสอบพื้นที่แล้ว พบว่า.....
 อยู่ในแปลงพิสูจน์สิทธิ์ 30 มิ.ย. 41 อยู่ระหว่างการดำเนินการตามมาตรา 22 ดำเนินการตามมาตรา 22 แล้ว
 ไม่อยู่ในแปลงพิสูจน์สิทธิ์ 30 มิ.ย. 41 อยู่ระหว่างการดำเนินการตามมาตรา 25 ดำเนินการตามมาตรา 25 แล้ว
*มาตรา 22 พระราชบัญญัติอุทยานแห่งชาติ พ.ศ.2504 **มาตรา 25 พระราชบัญญัติป่าสงวนแห่งชาติ พ.ศ.2535

ภาพประกอบ (ถ่ายจากพิกัดกลางแปลงหมุนรอบ 4 ทิศ)



ผู้รับผิดชอบ(หน่วยงาน)
ลงชื่อ(ผู้สำรวจ) ลงชื่อ(ผู้รับผิดชอบพื้นที่)
(.....) (.....)
ตำแหน่ง ตำแหน่ง
วันที่ วันที่

แบบฟอร์มแสดงผลการดำเนินงานตรวจสอบพื้นที่ปลูกยางพาราและปาล์มน้ำมันในพื้นที่ป่าอนุรักษ์

สำนักบริหารพื้นที่อนุรักษ์ที่ 2 (ศรีราชา)

การใช้ที่ดิน ยางพารา อายุ ปี เนื้อที่ประมาณ ไร่
 ปาล์มน้ำมัน อายุ ปี เนื้อที่ประมาณ ไร่
 พื้นที่อื่นๆ (ระบุ) เนื้อที่ประมาณ ไร่

ประเภทพื้นที่ ป่าอนุรักษ์ชื่อ เขตรักษาพันธุ์สัตว์ป่าเขาอ่างฤๅไน
 ป่าสงวนแห่งชาติชื่อ
 พื้นที่อื่นๆ (ระบุ)

ที่ตั้ง ชื่อหมู่บ้าน/ชุมชน หมู่ที่ ตำบล อำเภอ จังหวัด

ค่าพิกัดกลางแปลง โดยประมาณ(ส่วนภูมิสารสนเทศ) ในพื้นที่

UTM WGS 84 Easting 795381 m.E. UTM WGS 84 47 Easting m.E.
 ZONE 47 Northing 1451396 m.N. ZONE 48 Northing m.N.

ผลการดำเนินการ ตรวจสอบพื้นที่แล้ว พบว่า.....

อยู่ในแปลงพิสูจน์สิทธิ์ 30 มิ.ย. 41 อยู่ระหว่างการดำเนินการตามมาตรา 22 ดำเนินการตามมาตรา 22 แล้ว
 ไม่อยู่ในแปลงพิสูจน์สิทธิ์ 30 มิ.ย. 41 อยู่ระหว่างการดำเนินการตามมาตรา 25 ดำเนินการตามมาตรา 25 แล้ว

*มาตรา 22 พระราชบัญญัติอุทยานแห่งชาติ พ.ศ.2504 **มาตรา 25 พระราชบัญญัติป่าสงวนแห่งชาติ พ.ศ.2535

ภาพประกอบ (ถ่ายจากพิกัดกลางแปลงหมุนรอบ 4 ทิศ)

เหนือ R20140026N



ใต้ R20140026S



ตะวันออก R20140026E



ตะวันตก R20140026W



ผู้รับผิดชอบ(หน่วยงาน)

ลงชื่อ(ผู้สำรวจ)

ลงชื่อ(ผู้รับผิดชอบพื้นที่)

()

()

ตำแหน่ง

ตำแหน่ง

วันที่

วันที่

แบบฟอร์มแสดงผลการดำเนินงานตรวจสอบพื้นที่ปลูกยางพาราและปาล์มน้ำมันในพื้นที่ป่าอนุรักษ์

สำนักบริหารพื้นที่อนุรักษ์ที่ 2 (ศรีราชา)

การใช้ที่ดิน ยางพารา อายุ ปี เนื้อที่ประมาณ ไร่
 ปาล์มน้ำมัน อายุ ปี เนื้อที่ประมาณ ไร่
 พื้นที่อื่นๆ (ระบุ) เนื้อที่ประมาณ ไร่

ประเภทพื้นที่ ป่าอนุรักษ์ชื่อ เขตรักษาพันธุ์สัตว์ป่าเขาอ่างฤๅไน
 ป่าสงวนแห่งชาติชื่อ
 พื้นที่อื่นๆ (ระบุ)

ที่ตั้ง ชื่อหมู่บ้าน/ชุมชน หมู่ที่ ตำบล อำเภอ จังหวัด

ค่าพิกัดกลางแปลง โดยประมาณ(ส่วนภูมิสารสนเทศ) ในพื้นที่

UTM WGS 84 Easting 795615 m.E. UTM WGS 84 47 Easting m.E.
 ZONE 47 Northing 1451641 m.N. ZONE 48 Northing m.N.

ผลการดำเนินการ ตรวจสอบพื้นที่แล้ว พบว่า.....

อยู่ในแปลงพิสูจน์สิทธิ์ 30 มิ.ย. 41 อยู่ระหว่างการดำเนินการตามมาตรา 22 ดำเนินการตามมาตรา 22 แล้ว
 ไม่อยู่ในแปลงพิสูจน์สิทธิ์ 30 มิ.ย. 41 อยู่ระหว่างการดำเนินการตามมาตรา 25 ดำเนินการตามมาตรา 25 แล้ว

*มาตรา 22 พระราชบัญญัติอุทยานแห่งชาติ พ.ศ.2504 **มาตรา 25 พระราชบัญญัติป่าสงวนแห่งชาติ พ.ศ.2535

ภาพประกอบ (ถ่ายจากพิกัดกลางแปลงหมุนรอบ 4 ทิศ)

เหนือ R20140027N



ใต้ R20140027S



ตะวันออก R20140027E



ตะวันตก R20140027W



ผู้รับผิดชอบ(หน่วยงาน)

ลงชื่อ(ผู้สำรวจ)

ลงชื่อ(ผู้รับผิดชอบพื้นที่)

()

()

ตำแหน่ง

ตำแหน่ง

วันที่

วันที่

แบบฟอร์มแสดงผลการดำเนินงานตรวจสอบพื้นที่ปลูกยางพาราและปาล์มน้ำมันในพื้นที่ป่าอนุรักษ์
สำนักบริหารพื้นที่อนุรักษ์ที่ 2 (ศรีราชา)

การใช้ที่ดิน ยางพารา อายุ ปี เนื้อที่ประมาณ ไร่
 ปาล์มน้ำมัน อายุ ปี เนื้อที่ประมาณ ไร่
 พื้นที่อื่นๆ (ระบุ) เนื้อที่ประมาณ ไร่

ประเภทพื้นที่ ป่าอนุรักษ์ชื่อ เขตรักษาพันธุ์สัตว์ป่าเขาอ่างฤๅไน
 ป่าสงวนแห่งชาติชื่อ
 พื้นที่อื่นๆ (ระบุ)

ที่ตั้ง ชื่อหมู่บ้าน/ชุมชน หมู่ที่ ตำบล อำเภอ จังหวัด

ค่าพิกัดกลางแปลง โดยประมาณ(ส่วนภูมิสารสนเทศ) ในพื้นที่

UTM WGS 84 Easting 795839 m.E. UTM WGS 84 47 Easting m.E.
 ZONE 47 Northing 1451793 m.N. ZONE 48 Northing m.N.

ผลการดำเนินการ ตรวจสอบพื้นที่แล้ว พบว่า.....

อยู่ในแปลงพิสูจน์สิทธิ์ 30 มิ.ย. 41 อยู่ระหว่างการดำเนินการตามมาตรา 22 ดำเนินการตามมาตรา 22 แล้ว
 ไม่อยู่ในแปลงพิสูจน์สิทธิ์ 30 มิ.ย. 41 อยู่ระหว่างการดำเนินการตามมาตรา 25 ดำเนินการตามมาตรา 25 แล้ว

*มาตรา 22 พระราชบัญญัติอุทยานแห่งชาติ พ.ศ.2504 **มาตรา 25 พระราชบัญญัติป่าสงวนแห่งชาติ พ.ศ.2535

ภาพประกอบ (ถ่ายจากพิกัดกลางแปลงหมุนรอบ 4 ทิศ)

เหนือ R20140028N



ใต้ R20140028S



ตะวันออก R20140028E



ตะวันตก R20140028W



ผู้รับผิดชอบ(หน่วยงาน)

ลงชื่อ(ผู้สำรวจ)

ลงชื่อ(ผู้รับผิดชอบพื้นที่)

()

()

ตำแหน่ง

ตำแหน่ง

วันที่

วันที่

แบบฟอร์มแสดงผลการดำเนินงานตรวจสอบพื้นที่ปลูกยางพาราและปาล์มน้ำมันในพื้นที่ป่าอนุรักษ์

สำนักบริหารพื้นที่อนุรักษ์ที่ 2 (ศรีราชา)

การใช้ที่ดิน ยางพารา อายุ ปี เนื้อที่ประมาณ ไร่ ปาล์มน้ำมัน อายุ ปี เนื้อที่ประมาณ ไร่ พื้นที่อื่นๆ (ระบุ) เนื้อที่ประมาณ ไร่ประเภทพื้นที่ ป่าอนุรักษ์ชื่อ เขตรักษาพันธุ์สัตว์ป่าเขาอ่างฤๅไน ป่าสงวนแห่งชาติชื่อ พื้นที่อื่นๆ (ระบุ)

ที่ตั้ง ชื่อหมู่บ้าน/ชุมชน หมู่ที่ ตำบล อำเภอ จังหวัด

ค่าพิกัดกลางแปลง โดยประมาณ(ส่วนภูมิสารสนเทศ) ในพื้นที่

UTM WGS 84 Easting 796057 m.E. UTM WGS 84 47 Easting m.E.ZONE 47 Northing 1452073 m.N. ZONE 48 Northing m.N.ผลการดำเนินการ ตรวจสอบพื้นที่แล้ว พบว่า..... อยู่ในแปลงพิสูจน์สิทธิ์ 30 มิ.ย. 41 อยู่ระหว่างการดำเนินการตามมาตรา 22 ดำเนินการตามมาตรา 22 แล้ว ไม่อยู่ในแปลงพิสูจน์สิทธิ์ 30 มิ.ย. 41 อยู่ระหว่างการดำเนินการตามมาตรา 25 ดำเนินการตามมาตรา 25 แล้ว

*มาตรา 22 พระราชบัญญัติอุทยานแห่งชาติ พ.ศ.2504

**มาตรา 25 พระราชบัญญัติป่าสงวนแห่งชาติ พ.ศ.2535

ภาพประกอบ (ถ่ายจากพิกัดกลางแปลงหมุนรอบ 4 ทิศ)

เหนือ R20140029N



ใต้ R20140029S



ตะวันออก R20140029E



ตะวันตก R20140029W



ผู้รับผิดชอบ(หน่วยงาน)

ลงชื่อ(ผู้สำรวจ)

ลงชื่อ(ผู้รับผิดชอบพื้นที่)

()

()

ตำแหน่ง

ตำแหน่ง

วันที่

วันที่

แบบฟอร์มแสดงผลการดำเนินงานตรวจสอบพื้นที่ปลูกยางพาราและปาล์มน้ำมันในพื้นที่ป่าอนุรักษ์

สำนักบริหารพื้นที่อนุรักษ์ที่ 2 (ศรีราชา)

การใช้ที่ดิน ยางพารา อายุ ปี เนื้อที่ประมาณ ไร่
 ปาล์มน้ำมัน อายุ ปี เนื้อที่ประมาณ ไร่
 พื้นที่อื่นๆ (ระบุ) เนื้อที่ประมาณ ไร่

ประเภทพื้นที่ ป่าอนุรักษ์ชื่อ เขตรักษาพันธุ์สัตว์ป่าเขาอ่างฤๅไน
 ป่าสงวนแห่งชาติชื่อ
 พื้นที่อื่นๆ (ระบุ)

ที่ตั้ง ชื่อหมู่บ้าน/ชุมชน หมู่ที่ ตำบล อำเภอ จังหวัด

ค่าพิกัดกลางแปลง โดยประมาณ(ส่วนภูมิสารสนเทศ) ในพื้นที่

UTM WGS 84 Easting 795394 m.E. UTM WGS 84 47 Easting m.E.
 ZONE 47 Northing 1454707 m.N. ZONE 48 Northing m.N.

ผลการดำเนินการ ตรวจสอบพื้นที่แล้ว พบว่า.....

อยู่ในแปลงพิสูจน์สิทธิ์ 30 มิ.ย. 41 อยู่ระหว่างการดำเนินการตามมาตรา 22 ดำเนินการตามมาตรา 22 แล้ว
 ไม่อยู่ในแปลงพิสูจน์สิทธิ์ 30 มิ.ย. 41 อยู่ระหว่างการดำเนินการตามมาตรา 25 ดำเนินการตามมาตรา 25 แล้ว

*มาตรา 22 พระราชบัญญัติอุทยานแห่งชาติ พ.ศ.2504 **มาตรา 25 พระราชบัญญัติป่าสงวนแห่งชาติ พ.ศ.2535

ภาพประกอบ (ถ่ายจากพิกัดกลางแปลงหมุนรอบ 4 ทิศ)

เหนือ R20140030N



ใต้ R20140030S



ตะวันออก R20140030E



ตะวันตก R20140030W



ผู้รับผิดชอบ(หน่วยงาน)

ลงชื่อ(ผู้สำรวจ)

ลงชื่อ(ผู้รับผิดชอบพื้นที่)

()

()

ตำแหน่ง

ตำแหน่ง

วันที่

วันที่

แบบฟอร์มแสดงผลการดำเนินงานตรวจสอบพื้นที่ปลูกยางพาราและปาล์มน้ำมันในพื้นที่ป่าอนุรักษ์

สำนักบริหารพื้นที่อนุรักษ์ที่ 2 (ศรีราชา)

การใช้ที่ดิน ยางพารา อายุ ปี เนื้อที่ประมาณ ไร่
 ปาล์มน้ำมัน อายุ ปี เนื้อที่ประมาณ ไร่
 พื้นที่อื่นๆ (ระบุ) เนื้อที่ประมาณ ไร่

ประเภทพื้นที่ ป่าอนุรักษ์ชื่อ เขตรักษาพันธุ์สัตว์ป่าเขาอ่างฤๅไน
 ป่าสงวนแห่งชาติชื่อ
 พื้นที่อื่นๆ (ระบุ)

ที่ตั้ง ชื่อหมู่บ้าน/ชุมชน หมู่ที่ ตำบล อำเภอ จังหวัด

ค่าพิกัดกลางแปลง โดยประมาณ(ส่วนภูมิสารสนเทศ) ในพื้นที่


UTM WGS 84	Easting	796415 m.E.	UTM WGS 84	<input type="checkbox"/> 47 Easting	<input type="checkbox"/> <input type="checkbox"/> <input type="checkbox"/> <input type="checkbox"/> <input type="checkbox"/> <input type="checkbox"/> m.E.	
	ZONE 47	Northing	1455547 m.N.	ZONE	<input type="checkbox"/> 48 Northing	<input type="checkbox"/> <input type="checkbox"/> <input type="checkbox"/> <input type="checkbox"/> <input type="checkbox"/> <input type="checkbox"/> m.N.

ผลการดำเนินการ ตรวจสอบพื้นที่แล้ว พบว่า.....

<input type="checkbox"/> อยู่ในแปลงพิสูจน์สิทธิ์ 30 มิ.ย. 41	<input type="checkbox"/> อยู่ระหว่างการดำเนินการตามมาตรา 22	<input type="checkbox"/> ดำเนินการตามมาตรา 22 แล้ว
<input type="checkbox"/> ไม่อยู่ในแปลงพิสูจน์สิทธิ์ 30 มิ.ย. 41	<input type="checkbox"/> อยู่ระหว่างการดำเนินการตามมาตรา 25	<input type="checkbox"/> ดำเนินการตามมาตรา 25 แล้ว

*มาตรา 22 พระราชบัญญัติอุทยานแห่งชาติ พ.ศ.2504 **มาตรา 25 พระราชบัญญัติป่าสงวนแห่งชาติ พ.ศ.2535

ภาพประกอบ (ถ่ายจากพิกัดกลางแปลงหมุนรอบ 4 ทิศ)



ผู้รับผิดชอบ(หน่วยงาน)

ลงชื่อ(ผู้สำรวจ)	ลงชื่อ(ผู้รับผิดชอบพื้นที่)
()	()
ตำแหน่ง	ตำแหน่ง
วันที่	วันที่

แบบฟอร์มแสดงผลการดำเนินงานตรวจสอบพื้นที่ปลูกยางพาราและปาล์มน้ำมันในพื้นที่ป่าอนุรักษ์

สำนักบริหารพื้นที่อนุรักษ์ที่ 2 (ศรีราชา)

การใช้ที่ดิน ยางพารา อายุ ปี เนื้อที่ประมาณ ไร่
 ปาล์มน้ำมัน อายุ ปี เนื้อที่ประมาณ ไร่
 พื้นที่อื่นๆ (ระบุ) เนื้อที่ประมาณ ไร่

ประเภทพื้นที่ ป่าอนุรักษ์ชื่อ เขตรักษาพันธุ์สัตว์ป่าเขาอ่างฤๅไน
 ป่าสงวนแห่งชาติชื่อ
 พื้นที่อื่นๆ (ระบุ)

ที่ตั้ง ชื่อหมู่บ้าน/ชุมชน หมู่ที่ ตำบล อำเภอ จังหวัด

ค่าพิกัดกลางแปลง โดยประมาณ(ส่วนภูมิสารสนเทศ) ในพื้นที่

UTM WGS 84 Easting 787563 m.E. UTM WGS 84 47 Easting m.E.
 ZONE 47 Northing 1455970 m.N. ZONE 48 Northing m.N.

ผลการดำเนินการ ตรวจสอบพื้นที่แล้ว พบว่า.....

อยู่ในแปลงพิสูจน์สิทธิ์ 30 มิ.ย. 41 อยู่ระหว่างการดำเนินการตามมาตรา 22 ดำเนินการตามมาตรา 22 แล้ว
 ไม่อยู่ในแปลงพิสูจน์สิทธิ์ 30 มิ.ย. 41 อยู่ระหว่างการดำเนินการตามมาตรา 25 ดำเนินการตามมาตรา 25 แล้ว

*มาตรา 22 พระราชบัญญัติอุทยานแห่งชาติ พ.ศ.2504 **มาตรา 25 พระราชบัญญัติป่าสงวนแห่งชาติ พ.ศ.2535

ภาพประกอบ (ถ่ายจากพิกัดกลางแปลงหมุนรอบ 4 ทิศ)

เหนือ R20140033N



ใต้ R20140033S



ตะวันออก R20140033E



ตะวันตก R20140033W



ผู้รับผิดชอบ(หน่วยงาน)

ลงชื่อ(ผู้สำรวจ)

ลงชื่อ(ผู้รับผิดชอบพื้นที่)

()

()

ตำแหน่ง

ตำแหน่ง

วันที่

วันที่

แบบฟอร์มแสดงผลการดำเนินงานตรวจสอบพื้นที่ปลูกยางพาราและปาล์มน้ำมันในพื้นที่ป่าอนุรักษ์

สำนักบริหารพื้นที่อนุรักษ์ที่ 2 (ศรีราชา)

การใช้ที่ดิน ยางพารา อายุ ปี เนื้อที่ประมาณ ไร่
 ปาล์มน้ำมัน อายุ ปี เนื้อที่ประมาณ ไร่
 พื้นที่อื่นๆ (ระบุ) เนื้อที่ประมาณ ไร่

ประเภทพื้นที่ ป่าอนุรักษ์ชื่อ เขตรักษาพันธุ์สัตว์ป่าเขาอ่างฤๅไน
 ป่าสงวนแห่งชาติชื่อ
 พื้นที่อื่นๆ (ระบุ)

ที่ตั้ง ชื่อหมู่บ้าน/ชุมชน หมู่ที่ ตำบล อำเภอ จังหวัด

ค่าพิกัดกลางแปลง โดยประมาณ(ส่วนภูมิสารสนเทศ) ในพื้นที่

UTM WGS 84 Easting 797347 m.E. UTM WGS 84 47 Easting m.E.
ZONE 47 Northing 1456060 m.N. ZONE 48 Northing m.N.

ผลการดำเนินการ ตรวจสอบพื้นที่แล้ว พบว่า.....

อยู่ในแปลงพิสูจน์สิทธิ์ 30 มิ.ย. 41 อยู่ระหว่างการดำเนินการตามมาตรา 22 ดำเนินการตามมาตรา 22 แล้ว
 ไม่อยู่ในแปลงพิสูจน์สิทธิ์ 30 มิ.ย. 41 อยู่ระหว่างการดำเนินการตามมาตรา 25 ดำเนินการตามมาตรา 25 แล้ว

*มาตรา 22 พระราชบัญญัติอุทยานแห่งชาติ พ.ศ.2504 **มาตรา 25 พระราชบัญญัติป่าสงวนแห่งชาติ พ.ศ.2535

ภาพประกอบ (ถ่ายจากพิกัดกลางแปลงหมุนรอบ 4 ทิศ)

เหนือ R20140034N



ใต้ R20140034S



ตะวันออก R20140034E



ตะวันตก R20140034W



ผู้รับผิดชอบ(หน่วยงาน)

ลงชื่อ(ผู้สำรวจ)
()

ตำแหน่ง

วันที่

ลงชื่อ(ผู้รับผิดชอบพื้นที่)
()

ตำแหน่ง

วันที่

วันที่รายงาน --

ครั้งที่รายงาน 01

รหัส R20140036

แบบฟอร์มแสดงผลการดำเนินงานตรวจสอบพื้นที่ปลูกยางพาราและปาล์มน้ำมันในพื้นที่ป่าอนุรักษ์

สำนักบริหารพื้นที่อนุรักษ์ที่ 2 (ศรีราชา)

การใช้ที่ดิน ยางพารา อายุ ปี เนื้อที่ประมาณ ไร่
 ปาล์มน้ำมัน อายุ ปี เนื้อที่ประมาณ ไร่
 พื้นที่อื่นๆ (ระบุ) เนื้อที่ประมาณ ไร่


ประเภทพื้นที่ ป่าอนุรักษ์ชื่อ เขตรักษาพันธุ์สัตว์ป่าเขาอ่างฤๅไน
 ป่าสงวนแห่งชาติชื่อ
 พื้นที่อื่นๆ (ระบุ)

ที่ตั้ง ชื่อหมู่บ้าน/ชุมชน หมู่ที่ ตำบล อำเภอ จังหวัด

ค่าพิกัดกลางแปลง โดยประมาณ(ส่วนภูมิสารสนเทศ) ในพื้นที่
 UTM WGS 84 Easting 798999 m.E. UTM WGS 84 47 Easting m.E.
 ZONE 47 Northing 1457384 m.N. ZONE 48 Northing m.N.

ผลการดำเนินการ ตรวจสอบพื้นที่แล้ว พบว่า.....
 อยู่ในแปลงพิสูจน์สิทธิ์ 30 มิ.ย. 41 อยู่ระหว่างการดำเนินการตามมาตรา 22 ดำเนินการตามมาตรา 22 แล้ว
 ไม่อยู่ในแปลงพิสูจน์สิทธิ์ 30 มิ.ย. 41 อยู่ระหว่างการดำเนินการตามมาตรา 25 ดำเนินการตามมาตรา 25 แล้ว
 *มาตรา 22 พระราชบัญญัติอุทยานแห่งชาติ พ.ศ.2504 **มาตรา 25 พระราชบัญญัติป่าสงวนแห่งชาติ พ.ศ.2535

ภาพประกอบ (ถ่ายจากพิกัดกลางแปลงหมุนรอบ 4 ทิศ)



ผู้รับผิดชอบ(หน่วยงาน)
 ลงชื่อ (ผู้สำรวจ) ลงชื่อ (ผู้รับผิดชอบพื้นที่)
 () ()
 ตำแหน่ง ตำแหน่ง
 วันที่ วันที่

แบบฟอร์มแสดงผลการดำเนินงานตรวจสอบพื้นที่ปลูกยางพาราและปาล์มน้ำมันในพื้นที่ป่าอนุรักษ์

สำนักบริหารพื้นที่อนุรักษ์ที่ 2 (ศรีราชา)

การใช้ที่ดิน ยางพารา อายุ ปี เนื้อที่ประมาณ ไร่
 ปาล์มน้ำมัน อายุ ปี เนื้อที่ประมาณ ไร่
 พื้นที่อื่นๆ (ระบุ) เนื้อที่ประมาณ ไร่

ประเภทพื้นที่ ป่าอนุรักษ์ชื่อ เขตรักษาพันธุ์สัตว์ป่าเขาอ่างฤๅไน
 ป่าสงวนแห่งชาติชื่อ
 พื้นที่อื่นๆ (ระบุ)

ที่ตั้ง ชื่อหมู่บ้าน/ชุมชน หมู่ที่ ตำบล อำเภอ จังหวัด

ค่าพิกัดกลางแปลง โดยประมาณ(ส่วนภูมิสารสนเทศ) ในพื้นที่
 UTM WGS 84 Easting 799821 m.E. UTM WGS 84 47 Easting m.E.
 ZONE 47 Northing 1457452 m.N. ZONE 48 Northing m.N.

ผลการดำเนินการ ตรวจสอบพื้นที่แล้ว พบว่า.....

- อยู่ในแปลงพิสูจน์สิทธิ์ 30 มิ.ย. 41
- ไม่อยู่ในแปลงพิสูจน์สิทธิ์ 30 มิ.ย. 41
- อยู่ระหว่างการดำเนินการตามมาตรา 22
- อยู่ระหว่างการดำเนินการตามมาตรา 25
- ดำเนินการตามมาตรา 22 แล้ว
- ดำเนินการตามมาตรา 25 แล้ว

*มาตรา 22 พระราชบัญญัติอุทยานแห่งชาติ พ.ศ.2504

**มาตรา 25 พระราชบัญญัติป่าสงวนแห่งชาติ พ.ศ.2535

ภาพประกอบ (ถ่ายจากพิกัดกลางแปลงหมุนรอบ 4 ทิศ)

เหนือ R20140037N



ใต้ R20140037S



ตะวันออก R20140037E



ตะวันตก R20140037W



ผู้รับผิดชอบ(หน่วยงาน)

ลงชื่อ(ผู้สำรวจ)
()

ลงชื่อ(ผู้รับผิดชอบพื้นที่)
()

ตำแหน่ง

ตำแหน่ง

วันที่

วันที่

แบบฟอร์มแสดงผลการดำเนินงานตรวจสอบพื้นที่ปลูกยางพาราและปาล์มน้ำมันในพื้นที่ป่าอนุรักษ์
 สำนักบริหารพื้นที่อนุรักษ์ที่ 2 (ศรีราชา)

การใช้ที่ดิน ยางพารา อายุ ปี เนื้อที่ประมาณ ไร่
 ปาล์มน้ำมัน อายุ ปี เนื้อที่ประมาณ ไร่
 พื้นที่อื่นๆ (ระบุ) เนื้อที่ประมาณ ไร่

ประเภทพื้นที่ ป่าอนุรักษ์ชื่อ เขตรักษาพันธุ์สัตว์ป่าเขาอ่างฤๅไน
 ป่าสงวนแห่งชาติชื่อ
 พื้นที่อื่นๆ (ระบุ)

ที่ตั้ง ชื่อหมู่บ้าน/ชุมชน หมู่ที่ ตำบล อำเภอ จังหวัด

ค่าพิกัดกลางแปลง โดยประมาณ(ส่วนภูมิสารสนเทศ) ในพื้นที่

UTM WGS 84 Easting 811000 m.E. UTM WGS 84 47 Easting m.E.
 ZONE 47 Northing 1457517 m.N. ZONE 48 Northing m.N.

ผลการดำเนินการ ตรวจสอบพื้นที่แล้ว พบว่า.....

อยู่ในแปลงพิสูจน์สิทธิ์ 30 มิ.ย. 41 อยู่ระหว่างการดำเนินการตามมาตรา 22 ดำเนินการตามมาตรา 22 แล้ว
 ไม่อยู่ในแปลงพิสูจน์สิทธิ์ 30 มิ.ย. 41 อยู่ระหว่างการดำเนินการตามมาตรา 25 ดำเนินการตามมาตรา 25 แล้ว

*มาตรา 22 พระราชบัญญัติอุทยานแห่งชาติ พ.ศ.2504 **มาตรา 25 พระราชบัญญัติป่าสงวนแห่งชาติ พ.ศ.2535

ภาพประกอบ (ถ่ายจากพิกัดกลางแปลงหมุนรอบ 4 ทิศ)

เหนือ R20140038N



ใต้ R20140038S



ตะวันออก R20140038E



ตะวันตก R20140038W



ผู้รับผิดชอบ(หน่วยงาน)

ลงชื่อ(ผู้สำรวจ)

ลงชื่อ(ผู้รับผิดชอบพื้นที่)

()

()

ตำแหน่ง

ตำแหน่ง

วันที่

วันที่

แบบฟอร์มแสดงผลการดำเนินงานตรวจสอบพื้นที่ปลูกยางพาราและปาล์มน้ำมันในพื้นที่ป่าอนุรักษ์

สำนักบริหารพื้นที่อนุรักษ์ที่ 2 (ศรีราชา)

การใช้ที่ดิน	<input type="checkbox"/> ยางพารา	อายุ	ปี	เนื้อที่ประมาณ	ไร่
	<input type="checkbox"/> ปาล์มน้ำมัน	อายุ	ปี	เนื้อที่ประมาณ	ไร่
	<input type="checkbox"/> พื้นที่อื่นๆ (ระบุ)			เนื้อที่ประมาณ	ไร่
ประเภทพื้นที่	<input type="checkbox"/> ป่าอนุรักษ์ชื่อ เขตรักษาพันธุ์สัตว์ป่าเขาอ่างฤๅไน				
	<input type="checkbox"/> ป่าสงวนแห่งชาติชื่อ				
	<input type="checkbox"/> พื้นที่อื่นๆ (ระบุ)				
ที่ตั้ง	ชื่อหมู่บ้าน/ชุมชน				
	หมู่ที่		ตำบล	อำเภอ	จังหวัด

ค่าพิกัดกลางแปลง	โดยประมาณ(ส่วนภูมิสารสนเทศ)	ในพื้นที่
UTM WGS 84	Easting 800046 m.E.	UTM WGS 84 <input type="checkbox"/> 47 Easting <input type="checkbox"/> <input type="checkbox"/> <input type="checkbox"/> <input type="checkbox"/> <input type="checkbox"/> <input type="checkbox"/> m.E.
ZONE 47	Northing 1457567 m.N.	ZONE <input type="checkbox"/> 48 Northing <input type="checkbox"/> <input type="checkbox"/> <input type="checkbox"/> <input type="checkbox"/> <input type="checkbox"/> <input type="checkbox"/> m.N.

ผลการดำเนินการ	<input type="checkbox"/> ตรวจสอบพื้นที่แล้ว	พบว่า.....
<input type="checkbox"/> อยู่ในแปลงพิสูจน์สิทธิ์ 30 มิ.ย. 41	<input type="checkbox"/> อยู่ระหว่างการดำเนินการตามมาตรา 22	<input type="checkbox"/> ดำเนินการตามมาตรา 22 แล้ว
<input type="checkbox"/> ไม่อยู่ในแปลงพิสูจน์สิทธิ์ 30 มิ.ย. 41	<input type="checkbox"/> อยู่ระหว่างการดำเนินการตามมาตรา 25	<input type="checkbox"/> ดำเนินการตามมาตรา 25 แล้ว
*มาตรา 22 พระราชบัญญัติอุทยานแห่งชาติ พ.ศ.2504		**มาตรา 25 พระราชบัญญัติป่าสงวนแห่งชาติ พ.ศ.2535

ภาพประกอบ (ถ่ายจากพิกัดกลางแปลงหมุนรอบ 4 ทิศ)

เหนือ R20140039N



ใต้ R20140039S



ตะวันออก R20140039E



ตะวันตก R20140039W



ผู้รับผิดชอบ(หน่วยงาน)

ลงชื่อ

()

ตำแหน่ง

วันที่

ลงชื่อ

()

ตำแหน่ง

วันที่

แบบฟอร์มแสดงผลการดำเนินงานตรวจสอบพื้นที่ปลูกยางพาราและปาล์มน้ำมันในพื้นที่ป่าอนุรักษ์

สำนักบริหารพื้นที่อนุรักษ์ที่ 2 (ศรีราชา)

การใช้ที่ดิน ยางพารา อายุ ปี เนื้อที่ประมาณ ไร่
 ปาล์มน้ำมัน อายุ ปี เนื้อที่ประมาณ ไร่
 พื้นที่อื่นๆ (ระบุ) เนื้อที่ประมาณ ไร่

ประเภทพื้นที่ ป่าอนุรักษ์ชื่อ เขตรักษาพันธุ์สัตว์ป่าเขาอ่างฤๅไน
 ป่าสงวนแห่งชาติชื่อ
 พื้นที่อื่นๆ (ระบุ)

ที่ตั้ง ชื่อหมู่บ้าน/ชุมชน หมู่ที่ ตำบล อำเภอ จังหวัด

ค่าพิกัดกลางแปลง โดยประมาณ(ส่วนภูมิสารสนเทศ) ในพื้นที่

UTM WGS 84 Easting 813375 m.E. UTM WGS 84 47 Easting m.E.
 ZONE 47 Northing 1457897 m.N. ZONE 48 Northing m.N.

ผลการดำเนินการ ตรวจสอบพื้นที่แล้ว พบว่า.....

อยู่ในแปลงพิสูจน์สิทธิ์ 30 มิ.ย. 41 อยู่ระหว่างการดำเนินการตามมาตรา 22 ดำเนินการตามมาตรา 22 แล้ว
 ไม่อยู่ในแปลงพิสูจน์สิทธิ์ 30 มิ.ย. 41 อยู่ระหว่างการดำเนินการตามมาตรา 25 ดำเนินการตามมาตรา 25 แล้ว

*มาตรา 22 พระราชบัญญัติอุทยานแห่งชาติ พ.ศ.2504 **มาตรา 25 พระราชบัญญัติป่าสงวนแห่งชาติ พ.ศ.2535

ภาพประกอบ (ถ่ายจากพิกัดกลางแปลงหมุนรอบ 4 ทิศ)

เหนือ R20140040N



ใต้ R20140040S



ตะวันออก R20140040E



ตะวันตก R20140040W



ผู้รับผิดชอบ(หน่วยงาน)

ลงชื่อ(ผู้สำรวจ)

ลงชื่อ(ผู้รับผิดชอบพื้นที่)

()

()

ตำแหน่ง

ตำแหน่ง

วันที่

วันที่

แบบฟอร์มแสดงผลการดำเนินงานตรวจสอบพื้นที่ปลูกยางพาราและปาล์มน้ำมันในพื้นที่ป่าอนุรักษ์

สำนักบริหารพื้นที่อนุรักษ์ที่ 2 (ศรีราชา)

การใช้ที่ดิน ยางพารา อายุ ปี เนื้อที่ประมาณ ไร่
 ปาล์มน้ำมัน อายุ ปี เนื้อที่ประมาณ ไร่
 พื้นที่อื่นๆ (ระบุ) เนื้อที่ประมาณ ไร่

ประเภทพื้นที่ ป่าอนุรักษ์ชื่อ เขตรักษาพันธุ์สัตว์ป่าเขาอ่างฤๅไน
 ป่าสงวนแห่งชาติชื่อ
 พื้นที่อื่นๆ (ระบุ)

ที่ตั้ง ชื่อหมู่บ้าน/ชุมชน หมู่ที่ ตำบล อำเภอ จังหวัด

ค่าพิกัดกลางแปลง โดยประมาณ(ส่วนภูมิสารสนเทศ) ในพื้นที่

UTM WGS 84 Easting 809967 m.E. UTM WGS 84 47 Easting m.E.
 ZONE 47 Northing 1458118 m.N. ZONE 48 Northing m.N.

ผลการดำเนินการ ตรวจสอบพื้นที่แล้ว พบว่า.....

อยู่ในแปลงพิสูจน์สิทธิ์ 30 มิ.ย. 41 อยู่ระหว่างการดำเนินการตามมาตรา 22 ดำเนินการตามมาตรา 22 แล้ว
 ไม่อยู่ในแปลงพิสูจน์สิทธิ์ 30 มิ.ย. 41 อยู่ระหว่างการดำเนินการตามมาตรา 25 ดำเนินการตามมาตรา 25 แล้ว

*มาตรา 22 พระราชบัญญัติอุทยานแห่งชาติ พ.ศ.2504 **มาตรา 25 พระราชบัญญัติป่าสงวนแห่งชาติ พ.ศ.2535

ภาพประกอบ (ถ่ายจากพิกัดกลางแปลงหมุนรอบ 4 ทิศ)

เหนือ R20140042N



ใต้ R20140042S



ตะวันออก R20140042E



ตะวันตก R20140042W



ผู้รับผิดชอบ(หน่วยงาน)

ลงชื่อ(ผู้สำรวจ)

ลงชื่อ(ผู้รับผิดชอบพื้นที่)

()

()

ตำแหน่ง

ตำแหน่ง

วันที่

วันที่

แบบฟอร์มแสดงผลการดำเนินงานตรวจสอบพื้นที่ปลูกยางพาราและปาล์มน้ำมันในพื้นที่ป่าอนุรักษ์

สำนักบริหารพื้นที่อนุรักษ์ที่ 2 (ศรีราชา)

การใช้ที่ดิน ยางพารา อายุ ปี เนื้อที่ประมาณ ไร่
 ปาล์มน้ำมัน อายุ ปี เนื้อที่ประมาณ ไร่
 พื้นที่อื่นๆ (ระบุ) เนื้อที่ประมาณ ไร่

ประเภทพื้นที่ ป่าอนุรักษ์ชื่อ เขตรักษาพันธุ์สัตว์ป่าเขาอ่างฤๅไน
 ป่าสงวนแห่งชาติชื่อ
 พื้นที่อื่นๆ (ระบุ)

ที่ตั้ง ชื่อหมู่บ้าน/ชุมชน หมู่ที่ ตำบล อำเภอ จังหวัด

ค่าพิกัดกลางแปลง โดยประมาณ(ส่วนภูมิสารสนเทศ) ในพื้นที่
 UTM WGS 84 Easting 788350 m.E. UTM WGS 84 47 Easting m.E.
 ZONE 47 Northing 1458135 m.N. ZONE 48 Northing m.N.

ผลการดำเนินการ ตรวจสอบพื้นที่แล้ว พบว่า.....

- อยู่ในแปลงพิสูจน์สิทธิ์ 30 มิ.ย. 41 อยู่ระหว่างการดำเนินการตามมาตรา 22 ดำเนินการตามมาตรา 22 แล้ว
- ไม่อยู่ในแปลงพิสูจน์สิทธิ์ 30 มิ.ย. 41 อยู่ระหว่างการดำเนินการตามมาตรา 25 ดำเนินการตามมาตรา 25 แล้ว

*มาตรา 22 พระราชบัญญัติอุทยานแห่งชาติ พ.ศ.2504

**มาตรา 25 พระราชบัญญัติป่าสงวนแห่งชาติ พ.ศ.2535

ภาพประกอบ (ถ่ายจากพิกัดกลางแปลงหมุนรอบ 4 ทิศ)

เหนือ R20140043N

ใต้ R20140043S



ตะวันออก R20140043E

ตะวันตก R20140043W



ผู้รับผิดชอบ(หน่วยงาน)

ลงชื่อ(ผู้สำรวจ)

ลงชื่อ(ผู้รับผิดชอบพื้นที่)

()

()

ตำแหน่ง

ตำแหน่ง

วันที่

วันที่

แบบฟอร์มแสดงผลการดำเนินงานตรวจสอบพื้นที่ปลูกยางพาราและปาล์มน้ำมันในพื้นที่ป่าอนุรักษ์
 สำนักบริหารพื้นที่อนุรักษ์ที่ 2 (ศรีราชา)

การใช้ที่ดิน ยางพารา อายุ ปี เนื้อที่ประมาณ ไร่
 ปาล์มน้ำมัน อายุ ปี เนื้อที่ประมาณ ไร่
 พื้นที่อื่นๆ (ระบุ) เนื้อที่ประมาณ ไร่

ประเภทพื้นที่ ป่าอนุรักษ์ชื่อ เขตรักษาพันธุ์สัตว์ป่าเขาอ่างฤๅไน
 ป่าสงวนแห่งชาติชื่อ
 พื้นที่อื่นๆ (ระบุ)

ที่ตั้ง ชื่อหมู่บ้าน/ชุมชน หมู่ที่ ตำบล อำเภอ จังหวัด

ค่าพิกัดกลางแปลง โดยประมาณ(ส่วนภูมิสารสนเทศ) ในพื้นที่

UTM WGS 84 Easting 813816 m.E. UTM WGS 84 47 Easting m.E.
 ZONE 47 Northing 1458250 m.N. ZONE 48 Northing m.N.

ผลการดำเนินการ ตรวจสอบพื้นที่แล้ว พบว่า.....

อยู่ในแปลงพิสูจน์สิทธิ์ 30 มิ.ย. 41 อยู่ระหว่างการดำเนินการตามมาตรา 22 ดำเนินการตามมาตรา 22 แล้ว
 ไม่อยู่ในแปลงพิสูจน์สิทธิ์ 30 มิ.ย. 41 อยู่ระหว่างการดำเนินการตามมาตรา 25 ดำเนินการตามมาตรา 25 แล้ว

*มาตรา 22 พระราชบัญญัติอุทยานแห่งชาติ พ.ศ.2504 **มาตรา 25 พระราชบัญญัติป่าสงวนแห่งชาติ พ.ศ.2535

ภาพประกอบ (ถ่ายจากพิกัดกลางแปลงหมุนรอบ 4 ทิศ)

เหนือ R20140044N



ใต้ R20140044S



ตะวันออก R20140044E



ตะวันตก R20140044W



ผู้รับผิดชอบ(หน่วยงาน)

ลงชื่อ(ผู้สำรวจ)

ลงชื่อ(ผู้รับผิดชอบพื้นที่)

()

()

ตำแหน่ง

ตำแหน่ง

วันที่

วันที่

**แบบฟอร์มแสดงผลการดำเนินงานตรวจสอบพื้นที่ปลูกยางพาราและปาล์มน้ำมันในพื้นที่ป่าอนุรักษ์
สำนักบริหารพื้นที่อนุรักษ์ที่ 2 (ศรีราชา)**

การใช้ที่ดิน ยางพารา อายุ ปี เนื้อที่ประมาณ ไร่
 ปาล์มน้ำมัน อายุ ปี เนื้อที่ประมาณ ไร่
 พื้นที่อื่นๆ (ระบุ) เนื้อที่ประมาณ ไร่

ประเภทพื้นที่ ป่าอนุรักษ์ชื่อ เขตรักษาพันธุ์สัตว์ป่าเขาอ่างฤๅไน
 ป่าสงวนแห่งชาติชื่อ
 พื้นที่อื่นๆ (ระบุ)

ที่ตั้ง ชื่อหมู่บ้าน/ชุมชน หมู่ที่ ตำบล อำเภอ จังหวัด

ค่าพิกัดกลางแปลง โดยประมาณ(ส่วนภูมิสารสนเทศ) ในพื้นที่

UTM WGS 84 Easting 801514 m.E.	UTM WGS 84 <input type="text"/> 47 Easting <input type="text"/>
ZONE 47 Northing 1458330 m.N.	ZONE <input type="text"/> 48 Northing <input type="text"/>

ผลการดำเนินการ ตรวจสอบพื้นที่แล้ว พบว่า.....

<input type="checkbox"/> อยู่ในแปลงพิสูจน์สิทธิ์ 30 มิ.ย. 41	<input type="checkbox"/> อยู่ระหว่างการดำเนินการตามมาตรา 22	<input type="checkbox"/> ดำเนินการตามมาตรา 22 แล้ว
<input type="checkbox"/> ไม่อยู่ในแปลงพิสูจน์สิทธิ์ 30 มิ.ย. 41	<input type="checkbox"/> อยู่ระหว่างการดำเนินการตามมาตรา 25	<input type="checkbox"/> ดำเนินการตามมาตรา 25 แล้ว

*มาตรา 22 พระราชบัญญัติอุทยานแห่งชาติ พ.ศ.2504 **มาตรา 25 พระราชบัญญัติป่าสงวนแห่งชาติ พ.ศ.2535

ภาพประกอบ (ถ่ายจากพิกัดกลางแปลงหมุนรอบ 4 ทิศ)

เหนือ R20140045N



ใต้ R20140045S



ตะวันออก R20140045E



ตะวันตก R20140045W



ผู้รับผิดชอบ(หน่วยงาน)

ลงชื่อ (ผู้สำรวจ)
()

ลงชื่อ (ผู้รับผิดชอบพื้นที่)
()

ตำแหน่ง

ตำแหน่ง

วันที่

วันที่

แบบฟอร์มแสดงผลการดำเนินงานตรวจสอบพื้นที่ปลูกยางพาราและปาล์มน้ำมันในพื้นที่ป่าอนุรักษ์

สำนักบริหารพื้นที่อนุรักษ์ที่ 2 (ศรีราชา)

การใช้ที่ดิน ยางพารา อายุ ปี เนื้อที่ประมาณ ไร่ ปาล์มน้ำมัน อายุ ปี เนื้อที่ประมาณ ไร่ พื้นที่อื่นๆ (ระบุ) เนื้อที่ประมาณ ไร่ประเภทพื้นที่ ป่าอนุรักษ์ชื่อ เขตรักษาพันธุ์สัตว์ป่าเขาอ่างฤๅไน ป่าสงวนแห่งชาติชื่อ พื้นที่อื่นๆ (ระบุ)

ที่ตั้ง ชื่อหมู่บ้าน/ชุมชน หมู่ที่ ตำบล อำเภอ จังหวัด

ค่าพิกัดกลางแปลง โดยประมาณ(ส่วนภูมิสารสนเทศ) ในพื้นที่

UTM WGS 84 Easting 784924 m.E. UTM WGS 84 □□ Easting □□□□□□□□ m.E.

ZONE 47 Northing 1469159 m.N. ZONE □□ 48 Northing □□□□□□□□ m.N.

ผลการดำเนินการ ตรวจสอบพื้นที่แล้ว พบว่า..... อยู่ในแปลงพิสูจน์สิทธิ์ 30 มิ.ย. 41 อยู่ระหว่างการดำเนินการตามมาตรา 22 ดำเนินการตามมาตรา 22 แล้ว ไม่อยู่ในแปลงพิสูจน์สิทธิ์ 30 มิ.ย. 41 อยู่ระหว่างการดำเนินการตามมาตรา 25 ดำเนินการตามมาตรา 25 แล้ว

*มาตรา 22 พระราชบัญญัติอุทยานแห่งชาติ พ.ศ.2504

**มาตรา 25 พระราชบัญญัติป่าสงวนแห่งชาติ พ.ศ.2535

ภาพประกอบ (ถ่ายจากพิกัดกลางแปลงหมุนรอบ 4 ทิศ)

เหนือ R20140047N



ใต้ R20140047S



ตะวันออก R20140047E



ตะวันตก R20140047W



ผู้รับผิดชอบ(หน่วยงาน)

ลงชื่อ(ผู้สำรวจ)

ลงชื่อ(ผู้รับผิดชอบพื้นที่)

()

()

ตำแหน่ง

ตำแหน่ง

วันที่

วันที่

**แบบฟอร์มแสดงผลการดำเนินงานตรวจสอบพื้นที่ปลูกยางพาราและปาล์มน้ำมันในพื้นที่ป่าอนุรักษ์
สำนักบริหารพื้นที่อนุรักษ์ที่ 2 (ศรีราชา)**

การใช้ที่ดิน

<input type="checkbox"/> ยางพารา	อายุ	ปี	เนื้อที่ประมาณ	ไร่
<input type="checkbox"/> ปาล์มน้ำมัน	อายุ	ปี	เนื้อที่ประมาณ	ไร่
<input type="checkbox"/> พื้นที่อื่นๆ (ระบุ)	เนื้อที่ประมาณ			

ประเภทพื้นที่

ป่าอนุรักษ์ชื่อ เขตรักษาพันธุ์สัตว์ป่าเขาอ่างฤๅไน

ป่าสงวนแห่งชาติชื่อ

พื้นที่อื่นๆ (ระบุ)

ที่ตั้ง ชื่อหมู่บ้าน/ชุมชน หมู่ที่ ตำบล อำเภอ จังหวัด

ค่าพิกัดกลางแปลง โดยประมาณ(ส่วนภูมิสารสนเทศ) **ในพื้นที่**

UTM WGS 84 Easting **792307** m.E. UTM WGS 84 47 Easting m.E.





ZONE **47** Northing **1470726** m.N. ZONE 48 Northing m.N.

ผลการดำเนินการ ตรวจสอบพื้นที่แล้ว พบว่า.....

<input type="checkbox"/> อยู่ในแปลงพิสูจน์สิทธิ์ 30 มิ.ย. 41	<input type="checkbox"/> อยู่ระหว่างการดำเนินการตามมาตรา 22	<input type="checkbox"/> ดำเนินการตามมาตรา 22 แล้ว
<input type="checkbox"/> ไม่อยู่ในแปลงพิสูจน์สิทธิ์ 30 มิ.ย. 41	<input type="checkbox"/> อยู่ระหว่างการดำเนินการตามมาตรา 25	<input type="checkbox"/> ดำเนินการตามมาตรา 25 แล้ว

*มาตรา 22 พระราชบัญญัติอุทยานแห่งชาติ พ.ศ.2504 **มาตรา 25 พระราชบัญญัติป่าสงวนแห่งชาติ พ.ศ.2535

ภาพประกอบ (ถ่ายจากพิกัดกลางแปลงหมุนรอบ 4 ทิศ)

เหนือ R20140048N	ใต้ R20140048S
	
ตะวันออก R20140048E	ตะวันตก R20140048W
	

ผู้รับผิดชอบ(หน่วยงาน)

ลงชื่อ	(ผู้สำรวจ)	ลงชื่อ	(ผู้รับผิดชอบพื้นที่)
()	()
ตำแหน่ง		ตำแหน่ง	
วันที่		วันที่	

แบบฟอร์มแสดงผลการดำเนินงานตรวจสอบพื้นที่ปลูกยางพาราและปาล์มน้ำมันในพื้นที่ป่าอนุรักษ์
 สำนักบริหารพื้นที่อนุรักษ์ที่ 2 (ศรีราชา)

การใช้ที่ดิน ยางพารา อายุ ปี เนื้อที่ประมาณ ไร่
 ปาล์มน้ำมัน อายุ ปี เนื้อที่ประมาณ ไร่
 พื้นที่อื่นๆ (ระบุ) เนื้อที่ประมาณ ไร่

ประเภทพื้นที่ ป่าอนุรักษ์ชื่อ เขตรักษาพันธุ์สัตว์ป่าเขาอ่างฤๅไน
 ป่าสงวนแห่งชาติชื่อ
 พื้นที่อื่นๆ (ระบุ)

ที่ตั้ง ชื่อหมู่บ้าน/ชุมชน หมู่ที่ ตำบล อำเภอ จังหวัด

ค่าพิกัดกลางแปลง โดยประมาณ(ส่วนภูมิสารสนเทศ) ในพื้นที่

UTM WGS 84 Easting 792962 m.E. UTM WGS 84 47 Easting m.E.
 ZONE 47 Northing 1470891 m.N. ZONE 48 Northing m.N.

ผลการดำเนินการ ตรวจสอบพื้นที่แล้ว พบว่า.....

อยู่ในแปลงพิสูจน์สิทธิ์ 30 มิ.ย. 41 อยู่ระหว่างการดำเนินการตามมาตรา 22 ดำเนินการตามมาตรา 22 แล้ว
 ไม่อยู่ในแปลงพิสูจน์สิทธิ์ 30 มิ.ย. 41 อยู่ระหว่างการดำเนินการตามมาตรา 25 ดำเนินการตามมาตรา 25 แล้ว

*มาตรา 22 พระราชบัญญัติอุทยานแห่งชาติ พ.ศ.2504 **มาตรา 25 พระราชบัญญัติป่าสงวนแห่งชาติ พ.ศ.2535

ภาพประกอบ (ถ่ายจากพิกัดกลางแปลงหมุนรอบ 4 ทิศ)

เหนือ R20140049N



ใต้ R20140049S



ตะวันออก R20140049E



ตะวันตก R20140049W



ผู้รับผิดชอบ(หน่วยงาน)

ลงชื่อ(ผู้สำรวจ)

ลงชื่อ(ผู้รับผิดชอบพื้นที่)

()

()

ตำแหน่ง

ตำแหน่ง

วันที่

วันที่

แบบฟอร์มแสดงผลการดำเนินงานตรวจสอบพื้นที่ปลูกยางพาราและปาล์มน้ำมันในพื้นที่ป่าอนุรักษ์

สำนักบริหารพื้นที่อนุรักษ์ที่ 2 (ศรีราชา)

การใช้ที่ดิน ยางพารา อายุ ปี เนื้อที่ประมาณ ไร่
 ปาล์มน้ำมัน อายุ ปี เนื้อที่ประมาณ ไร่
 พื้นที่อื่นๆ (ระบุ) เนื้อที่ประมาณ ไร่

ประเภทพื้นที่ ป่าอนุรักษ์ชื่อ เขตรักษาพันธุ์สัตว์ป่าเขาอ่างฤๅไน
 ป่าสงวนแห่งชาติชื่อ
 พื้นที่อื่นๆ (ระบุ)

ที่ตั้ง ชื่อหมู่บ้าน/ชุมชน หมู่ที่ ตำบล อำเภอ จังหวัด

ค่าพิกัดกลางแปลง โดยประมาณ(ส่วนภูมิสารสนเทศ) ในพื้นที่

UTM WGS 84 Easting 789918 m.E. UTM WGS 84 47 Easting m.E.
 ZONE 47 Northing 1471244 m.N. ZONE 48 Northing m.N.

ผลการดำเนินการ ตรวจสอบพื้นที่แล้ว พบว่า.....

อยู่ในแปลงพิสูจน์สิทธิ์ 30 มิ.ย. 41 อยู่ระหว่างการดำเนินการตามมาตรา 22 ดำเนินการตามมาตรา 22 แล้ว
 ไม่อยู่ในแปลงพิสูจน์สิทธิ์ 30 มิ.ย. 41 อยู่ระหว่างการดำเนินการตามมาตรา 25 ดำเนินการตามมาตรา 25 แล้ว

*มาตรา 22 พระราชบัญญัติอุทยานแห่งชาติ พ.ศ.2504 **มาตรา 25 พระราชบัญญัติป่าสงวนแห่งชาติ พ.ศ.2535

ภาพประกอบ (ถ่ายจากพิกัดกลางแปลงหมุนรอบ 4 ทิศ)


เหนือ R20140050N



ใต้ R20140050S



ตะวันออก R20140050E



ตะวันตก R20140050W



ผู้รับผิดชอบ(หน่วยงาน)

ลงชื่อ (ผู้สำรวจ)
()

ตำแหน่ง
วันที่

ลงชื่อ (ผู้รับผิดชอบพื้นที่)
()

ตำแหน่ง
วันที่

แบบฟอร์มแสดงผลการดำเนินงานตรวจสอบพื้นที่ปลูกยางพาราและปาล์มน้ำมันในพื้นที่ป่าอนุรักษ์

สำนักบริหารพื้นที่อนุรักษ์ที่ 2 (ศรีราชา)

การใช้ที่ดิน ยางพารา อายุ ปี เนื้อที่ประมาณ ไร่ ปาล์มน้ำมัน อายุ ปี เนื้อที่ประมาณ ไร่ พื้นที่อื่นๆ (ระบุ) เนื้อที่ประมาณ ไร่ประเภทพื้นที่ ป่าอนุรักษ์ชื่อ เขตรักษาพันธุ์สัตว์ป่าเขาอ่างฤๅไน ป่าสงวนแห่งชาติชื่อ พื้นที่อื่นๆ (ระบุ)

ที่ตั้ง ชื่อหมู่บ้าน/ชุมชน หมู่ที่ ตำบล อำเภอ จังหวัด

ค่าพิกัดกลางแปลง โดยประมาณ(ส่วนภูมิสารสนเทศ)

ในพื้นที่

UTM WGS 84 Easting 794146 m.E.

UTM WGS 84 47 Easting m.E.

ZONE 47 Northing 1471369 m.N.

ZONE 48 Northing m.N.ผลการดำเนินการ ตรวจสอบพื้นที่แล้ว พบว่า..... อยู่ในแปลงพิสูจน์สิทธิ์ 30 มิ.ย. 41 อยู่ระหว่างการดำเนินการตามมาตรา 22 ดำเนินการตามมาตรา 22 แล้ว ไม่อยู่ในแปลงพิสูจน์สิทธิ์ 30 มิ.ย. 41 อยู่ระหว่างการดำเนินการตามมาตรา 25 ดำเนินการตามมาตรา 25 แล้ว

*มาตรา 22 พระราชบัญญัติอุทยานแห่งชาติ พ.ศ.2504

**มาตรา 25 พระราชบัญญัติป่าสงวนแห่งชาติ พ.ศ.2535

ภาพประกอบ (ถ่ายจากพิกัดกลางแปลงหมุนรอบ 4 ทิศ)

เหนือ R20140051N



ใต้ R20140051S



ตะวันออก R20140051E



ตะวันตก R20140051W



ผู้รับผิดชอบ(หน่วยงาน)

ลงชื่อ(ผู้สำรวจ)

ลงชื่อ(ผู้รับผิดชอบพื้นที่)

()

()

ตำแหน่ง

ตำแหน่ง

วันที่

วันที่

แบบฟอร์มแสดงผลการดำเนินงานตรวจสอบพื้นที่ปลูกยางพาราและปาล์มน้ำมันในพื้นที่ป่าอนุรักษ์

สำนักบริหารพื้นที่อนุรักษ์ที่ 2 (ศรีราชา)

การใช้ที่ดิน ยางพารา อายุ ปี เนื้อที่ประมาณ ไร่
 ปาล์มน้ำมัน อายุ ปี เนื้อที่ประมาณ ไร่
 พื้นที่อื่นๆ (ระบุ) เนื้อที่ประมาณ ไร่

ประเภทพื้นที่ ป่าอนุรักษ์ชื่อ เขตรักษาพันธุ์สัตว์ป่าเขาอ่างฤๅไน
 ป่าสงวนแห่งชาติชื่อ
 พื้นที่อื่นๆ (ระบุ)

ที่ตั้ง ชื่อหมู่บ้าน/ชุมชน หมู่ที่ ตำบล อำเภอ จังหวัด

ค่าพิกัดกลางแปลง โดยประมาณ(ส่วนภูมิสารสนเทศ) ในพื้นที่

UTM WGS 84 Easting 795241 m.E. UTM WGS 84 47 Easting m.E.
 ZONE 47 Northing 1472138 m.N. ZONE 48 Northing m.N.

ผลการดำเนินการ ตรวจสอบพื้นที่แล้ว พบว่า.....

อยู่ในแปลงพิสูจน์สิทธิ์ 30 มิ.ย. 41 อยู่ระหว่างการดำเนินการตามมาตรา 22 ดำเนินการตามมาตรา 22 แล้ว
 ไม่อยู่ในแปลงพิสูจน์สิทธิ์ 30 มิ.ย. 41 อยู่ระหว่างการดำเนินการตามมาตรา 25 ดำเนินการตามมาตรา 25 แล้ว

*มาตรา 22 พระราชบัญญัติอุทยานแห่งชาติ พ.ศ.2504 **มาตรา 25 พระราชบัญญัติป่าสงวนแห่งชาติ พ.ศ.2535

ภาพประกอบ (ถ่ายจากพิกัดกลางแปลงหมุนรอบ 4 ทิศ)

เหนือ R20140052N



ใต้ R20140052S



ตะวันออก R20140052E



ตะวันตก R20140052W



ผู้รับผิดชอบ(หน่วยงาน)

ลงชื่อ(ผู้สำรวจ)

ลงชื่อ(ผู้รับผิดชอบพื้นที่)

()

()

ตำแหน่ง

ตำแหน่ง

วันที่

วันที่

แบบฟอร์มแสดงผลการดำเนินงานตรวจสอบพื้นที่ปลูกยางพาราและปาล์มน้ำมันในพื้นที่ป่าอนุรักษ์
สำนักบริหารพื้นที่อนุรักษ์ที่ 2 (ศรีราชา)

การใช้ที่ดิน ยางพารา อายุ ปี เนื้อที่ประมาณ ไร่
 ปาล์มน้ำมัน อายุ ปี เนื้อที่ประมาณ ไร่
 พื้นที่อื่นๆ (ระบุ) เนื้อที่ประมาณ ไร่
ประเภทพื้นที่ ป่าอนุรักษ์ชื่อ เขตรักษาพันธุ์สัตว์ป่าเขาอ่างฤๅไน
 ป่าสงวนแห่งชาติชื่อ
 พื้นที่อื่นๆ (ระบุ)
ที่ตั้ง ชื่อหมู่บ้าน/ชุมชน หมู่ที่ ตำบล อำเภอ จังหวัด

ค่าพิกัดกลางแปลง โดยประมาณ(ส่วนภูมิสารสนเทศ) ในพื้นที่
UTM WGS 84 Easting 795047 m.E. UTM WGS 84 47 Easting m.E.
ZONE 47 Northing 1472346 m.N. ZONE 48 Northing m.N.

ผลการดำเนินการ ตรวจสอบพื้นที่แล้ว พบว่า.....
 อยู่ในแปลงพิสูจน์สิทธิ์ 30 มิ.ย. 41 อยู่ระหว่างการดำเนินการตามมาตรา 22 ดำเนินการตามมาตรา 22 แล้ว
 ไม่อยู่ในแปลงพิสูจน์สิทธิ์ 30 มิ.ย. 41 อยู่ระหว่างการดำเนินการตามมาตรา 25 ดำเนินการตามมาตรา 25 แล้ว
*มาตรา 22 พระราชบัญญัติอุทยานแห่งชาติ พ.ศ.2504 **มาตรา 25 พระราชบัญญัติป่าสงวนแห่งชาติ พ.ศ.2535

ภาพประกอบ (ถ่ายจากพิกัดกลางแปลงหมุนรอบ 4 ทิศ)

เหนือ R20140053N



ใต้ R20140053S



ตะวันออก R20140053E



ตะวันตก R20140053W



ผู้รับผิดชอบ(หน่วยงาน)
ลงชื่อ(ผู้สำรวจ) ลงชื่อ(ผู้รับผิดชอบพื้นที่)
() ()
ตำแหน่ง ตำแหน่ง
วันที่ วันที่

แบบฟอร์มแสดงผลการดำเนินงานตรวจสอบพื้นที่ปลูกยางพาราและปาล์มน้ำมันในพื้นที่ป่าอนุรักษ์
สำนักบริหารพื้นที่อนุรักษ์ที่ 2 (ศรีราชา)

การใช้ที่ดิน ยางพารา อายุ ปี เนื้อที่ประมาณ ไร่
 ปาล์มน้ำมัน อายุ ปี เนื้อที่ประมาณ ไร่
 พื้นที่อื่นๆ (ระบุ) เนื้อที่ประมาณ ไร่

ประเภทพื้นที่ ป่าอนุรักษ์ชื่อ เขตรักษาพันธุ์สัตว์ป่าเขาอ่างฤๅไน
 ป่าสงวนแห่งชาติชื่อ
 พื้นที่อื่นๆ (ระบุ)

ที่ตั้ง ชื่อหมู่บ้าน/ชุมชน หมู่ที่ ตำบล อำเภอ จังหวัด

ค่าพิกัดกลางแปลง โดยประมาณ(ส่วนภูมิสารสนเทศ) ในพื้นที่





UTM WGS 84	Easting	794987 m.E.	UTM WGS 84	<input type="checkbox"/> 47 Easting	<input type="checkbox"/> <input type="checkbox"/> <input type="checkbox"/> <input type="checkbox"/> <input type="checkbox"/> m.E.
ZONE 47	Northing	1472540 m.N.	ZONE	<input type="checkbox"/> 48 Northing	<input type="checkbox"/> <input type="checkbox"/> <input type="checkbox"/> <input type="checkbox"/> <input type="checkbox"/> m.N.

ผลการดำเนินการ ตรวจสอบพื้นที่แล้ว พบว่า.....

<input type="checkbox"/> อยู่ในแปลงพิสูจน์สิทธิ์ 30 มิ.ย. 41	<input type="checkbox"/> อยู่ระหว่างการดำเนินการตามมาตรา 22	<input type="checkbox"/> ดำเนินการตามมาตรา 22 แล้ว
<input type="checkbox"/> ไม่อยู่ในแปลงพิสูจน์สิทธิ์ 30 มิ.ย. 41	<input type="checkbox"/> อยู่ระหว่างการดำเนินการตามมาตรา 25	<input type="checkbox"/> ดำเนินการตามมาตรา 25 แล้ว

*มาตรา 22 พระราชบัญญัติอุทยานแห่งชาติ พ.ศ.2504 **มาตรา 25 พระราชบัญญัติป่าสงวนแห่งชาติ พ.ศ.2535

ภาพประกอบ (ถ่ายจากพิกัดกลางแปลงหมุนรอบ 4 ทิศ)

เหนือ R20140054N	ใต้ R20140054S
	
ตะวันออก R20140054E	ตะวันตก R20140054W
	

ผู้รับผิดชอบ(หน่วยงาน)

ลงชื่อ(ผู้สำรวจ)	ลงชื่อ(ผู้รับผิดชอบพื้นที่)
()	()
ตำแหน่ง	ตำแหน่ง
วันที่	วันที่

แบบฟอร์มแสดงผลการดำเนินงานตรวจสอบพื้นที่ปลูกยางพาราและปาล์มน้ำมันในพื้นที่ป่าอนุรักษ์

สำนักบริหารพื้นที่อนุรักษ์ที่ 2 (ศรีราชา)

การใช้ที่ดิน ยางพารา อายุ ปี เนื้อที่ประมาณ ไร่
 ปาล์มน้ำมัน อายุ ปี เนื้อที่ประมาณ ไร่
 พื้นที่อื่นๆ (ระบุ) เนื้อที่ประมาณ ไร่

ประเภทพื้นที่ ป่าอนุรักษ์ชื่อ เขตรักษาพันธุ์สัตว์ป่าเขาอ่างฤๅไน
 ป่าสงวนแห่งชาติชื่อ
 พื้นที่อื่นๆ (ระบุ)

ที่ตั้ง ชื่อหมู่บ้าน/ชุมชน หมู่ที่ ตำบล อำเภอ จังหวัด

ค่าพิกัดกลางแปลง โดยประมาณ(ส่วนภูมิสารสนเทศ) ในพื้นที่

UTM WGS 84 Easting 795983 m.E. UTM WGS 84 47 Easting m.E.
 ZONE 47 Northing 1472942 m.N. ZONE 48 Northing m.N.

ผลการดำเนินการ ตรวจสอบพื้นที่แล้ว พบว่า.....

อยู่ในแปลงพิสูจน์สิทธิ์ 30 มิ.ย. 41 อยู่ระหว่างการดำเนินการตามมาตรา 22 ดำเนินการตามมาตรา 22 แล้ว
 ไม่อยู่ในแปลงพิสูจน์สิทธิ์ 30 มิ.ย. 41 อยู่ระหว่างการดำเนินการตามมาตรา 25 ดำเนินการตามมาตรา 25 แล้ว

*มาตรา 22 พระราชบัญญัติอุทยานแห่งชาติ พ.ศ.2504 **มาตรา 25 พระราชบัญญัติป่าสงวนแห่งชาติ พ.ศ.2535

ภาพประกอบ (ถ่ายจากพิกัดกลางแปลงหมุนรอบ 4 ทิศ)

เหนือ R20140055N



ใต้ R20140055S



ตะวันออก R20140055E



ตะวันตก R20140055W



ผู้รับผิดชอบ(หน่วยงาน)

ลงชื่อ(ผู้สำรวจ)

ลงชื่อ(ผู้รับผิดชอบพื้นที่)

()

()

ตำแหน่ง

ตำแหน่ง

วันที่

วันที่

แบบฟอร์มแสดงผลการดำเนินงานตรวจสอบพื้นที่ปลูกยางพาราและปาล์มน้ำมันในพื้นที่ป่าอนุรักษ์

สำนักบริหารพื้นที่อนุรักษ์ที่ 2 (ศรีราชา)

การใช้ที่ดิน ยางพารา อายุ ปี เนื้อที่ประมาณ ไร่
 ปาล์มน้ำมัน อายุ ปี เนื้อที่ประมาณ ไร่
 พื้นที่อื่นๆ (ระบุ) เนื้อที่ประมาณ ไร่

ประเภทพื้นที่ ป่าอนุรักษ์ชื่อ เขตรักษาพันธุ์สัตว์ป่าเขาอ่างฤๅไน
 ป่าสงวนแห่งชาติชื่อ
 พื้นที่อื่นๆ (ระบุ)

ที่ตั้ง ชื่อหมู่บ้าน/ชุมชน หมู่ที่ ตำบล อำเภอ จังหวัด

ค่าพิกัดกลางแปลง โดยประมาณ(ส่วนภูมิสารสนเทศ) ในพื้นที่

UTM WGS 84 Easting 798341 m.E. UTM WGS 84 47 Easting m.E.
 ZONE 47 Northing 1476021 m.N. ZONE 48 Northing m.N.


ผลการดำเนินการ ตรวจสอบพื้นที่แล้ว พบว่า.....

อยู่ในแปลงพิสูจน์สิทธิ์ 30 มิ.ย. 41 อยู่ระหว่างการดำเนินการตามมาตรา 22 ดำเนินการตามมาตรา 22 แล้ว
 ไม่อยู่ในแปลงพิสูจน์สิทธิ์ 30 มิ.ย. 41 อยู่ระหว่างการดำเนินการตามมาตรา 25 ดำเนินการตามมาตรา 25 แล้ว


*มาตรา 22 พระราชบัญญัติอุทยานแห่งชาติ พ.ศ.2504 **มาตรา 25 พระราชบัญญัติป่าสงวนแห่งชาติ พ.ศ.2535

ภาพประกอบ (ถ่ายจากพิกัดกลางแปลงหมุนรอบ 4 ทิศ)


เหนือ R20140056N



ใต้ R20140056S



ตะวันออก R20140056E



ตะวันตก R20140056W



ผู้รับผิดชอบ(หน่วยงาน)

ลงชื่อ(ผู้สำรวจ) ลงชื่อ(ผู้รับผิดชอบพื้นที่)
 () ()
 ตำแหน่ง ตำแหน่ง
 วันที่ วันที่

แบบฟอร์มแสดงผลการดำเนินงานตรวจสอบพื้นที่ปลูกยางพาราและปาล์มน้ำมันในพื้นที่ป่าอนุรักษ์

สำนักบริหารพื้นที่อนุรักษ์ที่ 2 (ศรีราชา)

การใช้ที่ดิน ยางพารา อายุ ปี เนื้อที่ประมาณ ไร่
 ปาล์มน้ำมัน อายุ ปี เนื้อที่ประมาณ ไร่
 พื้นที่อื่นๆ (ระบุ) เนื้อที่ประมาณ ไร่

ประเภทพื้นที่ ป่าอนุรักษ์ชื่อ เขตรักษาพันธุ์สัตว์ป่าเขาอ่างฤๅไน
 ป่าสงวนแห่งชาติชื่อ
 พื้นที่อื่นๆ (ระบุ)

ที่ตั้ง ชื่อหมู่บ้าน/ชุมชน หมู่ที่ ตำบล อำเภอ จังหวัด

ค่าพิกัดกลางแปลง โดยประมาณ(ส่วนภูมิสารสนเทศ) ในพื้นที่

UTM WGS 84 Easting 797739 m.E. UTM WGS 84 47 Easting m.E.
 ZONE 47 Northing 1477279 m.N. ZONE 48 Northing m.N.

ผลการดำเนินการ ตรวจสอบพื้นที่แล้ว พบว่า.....

อยู่ในแปลงพิสูจน์สิทธิ์ 30 มิ.ย. 41 อยู่ระหว่างการดำเนินการตามมาตรา 22 ดำเนินการตามมาตรา 22 แล้ว
 ไม่อยู่ในแปลงพิสูจน์สิทธิ์ 30 มิ.ย. 41 อยู่ระหว่างการดำเนินการตามมาตรา 25 ดำเนินการตามมาตรา 25 แล้ว

*มาตรา 22 พระราชบัญญัติอุทยานแห่งชาติ พ.ศ.2504 **มาตรา 25 พระราชบัญญัติป่าสงวนแห่งชาติ พ.ศ.2535

ภาพประกอบ (ถ่ายจากพิกัดกลางแปลงหมุนรอบ 4 ทิศ)

เหนือ R20140057N



ใต้ R20140057S



ตะวันออก R20140057E



ตะวันตก R20140057W



ผู้รับผิดชอบ(หน่วยงาน)

ลงชื่อ(ผู้สำรวจ)

ลงชื่อ(ผู้รับผิดชอบพื้นที่)

()

()

ตำแหน่ง

ตำแหน่ง

วันที่

วันที่

แบบฟอร์มแสดงผลการดำเนินงานตรวจสอบพื้นที่ปลูกยางพาราและปาล์มน้ำมันในพื้นที่ป่าอนุรักษ์

สำนักบริหารพื้นที่อนุรักษ์ที่ 2 (ศรีราชา)

การใช้ที่ดิน ยางพารา อายุ ปี เนื้อที่ประมาณ ไร่
 ปาล์มน้ำมัน อายุ ปี เนื้อที่ประมาณ ไร่
 พื้นที่อื่นๆ (ระบุ) เนื้อที่ประมาณ ไร่

ประเภทพื้นที่ ป่าอนุรักษ์ชื่อ เขตรักษาพันธุ์สัตว์ป่าเขาอ่างฤๅไน
 ป่าสงวนแห่งชาติชื่อ
 พื้นที่อื่นๆ (ระบุ)

ที่ตั้ง ชื่อหมู่บ้าน/ชุมชน หมู่ที่ ตำบล อำเภอ จังหวัด

ค่าพิกัดกลางแปลง โดยประมาณ(ส่วนภูมิสารสนเทศ) ในพื้นที่

UTM WGS 84 Easting 798349 m.E. UTM WGS 84 47 Easting m.E.
 ZONE 47 Northing 1477906 m.N. ZONE 48 Northing m.N.

ผลการดำเนินการ ตรวจสอบพื้นที่แล้ว พบว่า.....

อยู่ในแปลงพิสูจน์สิทธิ์ 30 มิ.ย. 41 อยู่ระหว่างการดำเนินการตามมาตรา 22 ดำเนินการตามมาตรา 22 แล้ว
 ไม่อยู่ในแปลงพิสูจน์สิทธิ์ 30 มิ.ย. 41 อยู่ระหว่างการดำเนินการตามมาตรา 25 ดำเนินการตามมาตรา 25 แล้ว

*มาตรา 22 พระราชบัญญัติอุทยานแห่งชาติ พ.ศ.2504 **มาตรา 25 พระราชบัญญัติป่าสงวนแห่งชาติ พ.ศ.2535

ภาพประกอบ (ถ่ายจากพิกัดกลางแปลงหมุนรอบ 4 ทิศ)

เหนือ R20140058N



ใต้ R20140058S



ตะวันออก R20140058E



ตะวันตก R20140058W



ผู้รับผิดชอบ(หน่วยงาน)

ลงชื่อ(ผู้สำรวจ)

ลงชื่อ(ผู้รับผิดชอบพื้นที่)

()

()

ตำแหน่ง

ตำแหน่ง

วันที่

วันที่

วันที่รายงาน --

ครั้งที่รายงาน 01

รหัส P20140059

แบบฟอร์มแสดงผลการดำเนินงานตรวจสอบพื้นที่ปลูกยางพาราและปาล์มน้ำมันในพื้นที่ป่าอนุรักษ์ สำนักบริหารพื้นที่อนุรักษ์ที่ 2 (ศรีราชา)

การใช้ที่ดิน ยางพารา อายุ ปี เนื้อที่ประมาณ ไร่
 ปาล์มน้ำมัน อายุ ปี เนื้อที่ประมาณ ไร่
 พื้นที่อื่นๆ (ระบุ) เนื้อที่ประมาณ ไร่

ประเภทพื้นที่ ป่าอนุรักษ์ชื่อ เขตรักษาพันธุ์สัตว์ป่าเขาอ่างฤๅไน
 ป่าสงวนแห่งชาติชื่อ
 พื้นที่อื่นๆ (ระบุ)

ที่ตั้ง ชื่อหมู่บ้าน/ชุมชน หมู่ที่ ตำบล อำเภอ จังหวัด

ค่าพิกัดกลางแปลง โดยประมาณ(ส่วนภูมิสารสนเทศ) ในพื้นที่
 UTM WGS 84 Easting 800113 m.E. UTM WGS 84 47 Easting m.E.
 ZONE 47 Northing 1478727 m.N. ZONE 48 Northing m.N.

ผลการดำเนินการ ตรวจสอบพื้นที่แล้ว พบว่า.....
 อยู่ในแปลงพิสูจน์สิทธิ์ 30 มิ.ย. 41 อยู่ระหว่างการดำเนินการตามมาตรา 22 ดำเนินการตามมาตรา 22 แล้ว
 ไม่อยู่ในแปลงพิสูจน์สิทธิ์ 30 มิ.ย. 41 อยู่ระหว่างการดำเนินการตามมาตรา 25 ดำเนินการตามมาตรา 25 แล้ว
 *มาตรา 22 พระราชบัญญัติอุทยานแห่งชาติ พ.ศ.2504 **มาตรา 25 พระราชบัญญัติป่าสงวนแห่งชาติ พ.ศ.2535

ภาพประกอบ (ถ่ายจากพิกัดกลางแปลงหมุนรอบ 4 ทิศ)

เหนือ P20140059N



ใต้ P20140059S



ตะวันออก P20140059E



ตะวันตก P20140059W



ผู้รับผิดชอบ(หน่วยงาน)

ลงชื่อ(ผู้สำรวจ)

ลงชื่อ(ผู้รับผิดชอบพื้นที่)

()

()

ตำแหน่ง

ตำแหน่ง

วันที่

วันที่

วันที่รายงาน □□-□□-□□□□

ครั้งที่รายงาน 01

รหัส R20140060

แบบฟอร์มแสดงผลการดำเนินงานตรวจสอบพื้นที่ปลูกยางพาราและปาล์มน้ำมันในพื้นที่ป่าอนุรักษ์
สำนักบริหารพื้นที่อนุรักษ์ที่ 2 (ศรีราชา)

การใช้ที่ดิน ยางพารา อายุ ปี เนื้อที่ประมาณ ไร่
 ปาล์มน้ำมัน อายุ ปี เนื้อที่ประมาณ ไร่
 พื้นที่อื่นๆ (ระบุ) เนื้อที่ประมาณ ไร่

ประเภทพื้นที่ ป่าอนุรักษ์ชื่อ เขตรักษาพันธุ์สัตว์ป่าเขาอ่างฤๅไน
 ป่าสงวนแห่งชาติชื่อ

ที่ตั้ง ชื่อหมู่บ้าน/ชุมชน หมู่ที่ ตำบล อำเภอ จังหวัด

ค่าพิกัดกลางแปลง โดยประมาณ(ส่วนภูมิสารสนเทศ) ในพื้นที่





UTM WGS 84 Easting	799101 m.E.	UTM WGS 84	<input type="checkbox"/> 47 Easting	<input type="checkbox"/> <input type="checkbox"/> <input type="checkbox"/> <input type="checkbox"/> <input type="checkbox"/> <input type="checkbox"/> m.E.
ZONE 47 Northing	1479338 m.N.	ZONE	<input type="checkbox"/> 48 Northing	<input type="checkbox"/> <input type="checkbox"/> <input type="checkbox"/> <input type="checkbox"/> <input type="checkbox"/> <input type="checkbox"/> m.N.

ผลการดำเนินการ ตรวจสอบพื้นที่แล้ว พบว่า.....

<input type="checkbox"/> อยู่ในแปลงพิสูจน์สิทธิ์ 30 มิ.ย. 41	<input type="checkbox"/> อยู่ระหว่างการดำเนินการตามมาตรา 22	<input type="checkbox"/> ดำเนินการตามมาตรา 22 แล้ว
<input type="checkbox"/> ไม่อยู่ในแปลงพิสูจน์สิทธิ์ 30 มิ.ย. 41	<input type="checkbox"/> อยู่ระหว่างการดำเนินการตามมาตรา 25	<input type="checkbox"/> ดำเนินการตามมาตรา 25 แล้ว

*มาตรา 22 พระราชบัญญัติอุทยานแห่งชาติ พ.ศ.2504 **มาตรา 25 พระราชบัญญัติป่าสงวนแห่งชาติ พ.ศ.2535

ภาพประกอบ (ถ่ายจากพิกัดกลางแปลงหมุนรอบ 4 ทิศ)

เหนือ R20140060N	ใต้ R20140060S
	
ตะวันออก R20140060E	ตะวันตก R20140060W
	

ผู้รับผิดชอบ(หน่วยงาน)

ลงชื่อ(ผู้สำรวจ)	ลงชื่อ(ผู้รับผิดชอบพื้นที่)
()	()
ตำแหน่ง	ตำแหน่ง
วันที่	วันที่

แบบฟอร์มแสดงผลการดำเนินงานตรวจสอบพื้นที่ปลูกยางพาราและปาล์มน้ำมันในพื้นที่ป่าอนุรักษ์
สำนักบริหารพื้นที่อนุรักษ์ที่ 2 (ศรีราชา)

การใช้ที่ดิน ยางพารา อายุ ปี เนื้อที่ประมาณ ไร่
 ปาล์มน้ำมัน อายุ ปี เนื้อที่ประมาณ ไร่
 พื้นที่อื่นๆ (ระบุ) เนื้อที่ประมาณ ไร่

ประเภทพื้นที่ ป่าอนุรักษ์ชื่อ เขตรักษาพันธุ์สัตว์ป่าเขาอ่างฤๅไน
 ป่าสงวนแห่งชาติชื่อ
 พื้นที่อื่นๆ (ระบุ)

ที่ตั้ง ชื่อหมู่บ้าน/ชุมชน หมู่ที่ ตำบล อำเภอ จังหวัด

ค่าพิกัดกลางแปลง โดยประมาณ(ส่วนภูมิสารสนเทศ) ในพื้นที่
UTM WGS 84 Easting 804804 m.E. UTM WGS 84 47 Easting m.E.
ZONE 47 Northing 1480158 m.N. ZONE 48 Northing m.N.

ผลการดำเนินการ ตรวจสอบพื้นที่แล้ว พบว่า.....
 อยู่ในแปลงพิสูจน์สิทธิ์ 30 มิ.ย. 41 อยู่ระหว่างการดำเนินการตามมาตรา 22 ดำเนินการตามมาตรา 22 แล้ว
 ไม่อยู่ในแปลงพิสูจน์สิทธิ์ 30 มิ.ย. 41 อยู่ระหว่างการดำเนินการตามมาตรา 25 ดำเนินการตามมาตรา 25 แล้ว
*มาตรา 22 พระราชบัญญัติอุทยานแห่งชาติ พ.ศ.2504 **มาตรา 25 พระราชบัญญัติป่าสงวนแห่งชาติ พ.ศ.2535

ภาพประกอบ (ถ่ายจากพิกัดกลางแปลงหมุนรอบ 4 ทิศ)

เหนือ R20140061N



ใต้ R20140061S



ตะวันออก R20140061E



ตะวันตก R20140061W



ผู้รับผิดชอบ(หน่วยงาน)

ลงชื่อ(ผู้สำรวจ)

ลงชื่อ(ผู้รับผิดชอบพื้นที่)

()

()

ตำแหน่ง

ตำแหน่ง

วันที่

วันที่

วันที่รายงาน --

ครั้งที่รายงาน 01

รหัส R20140062

แบบฟอร์มแสดงผลการดำเนินงานตรวจสอบพื้นที่ปลูกยางพาราและปาล์มน้ำมันในพื้นที่ป่าอนุรักษ์

สำนักบริหารพื้นที่อนุรักษ์ที่ 2 (ศรีราชา)

การใช้ที่ดิน ยางพารา อายุ ปี เนื้อที่ประมาณ ไร่

ปาล์มน้ำมัน อายุ ปี เนื้อที่ประมาณ ไร่

พื้นที่อื่นๆ (ระบุ) เนื้อที่ประมาณ ไร่

ประเภทพื้นที่ ป่าอนุรักษ์ชื่อ เขตรักษาพันธุ์สัตว์ป่าเขาอ่างฤๅไน

ป่าสงวนแห่งชาติชื่อ

พื้นที่อื่นๆ (ระบุ)

ที่ตั้ง ชื่อหมู่บ้าน/ชุมชน หมู่ที่ ตำบล อำเภอ จังหวัด

ค่าพิกัดกลางแปลง โดยประมาณ(ส่วนภูมิสารสนเทศ) ในพื้นที่

UTM WGS 84 Easting 804744 m.E. UTM WGS 84 47 Easting m.E.

ZONE 47 Northing 1480542 m.N. ZONE 48 Northing m.N.

ผลการดำเนินการ ตรวจสอบพื้นที่แล้ว พบว่า.....

อยู่ในแปลงพิสูจน์สิทธิ์ 30 มิ.ย. 41 อยู่ระหว่างการดำเนินการตามมาตรา 22 ดำเนินการตามมาตรา 22 แล้ว

ไม่อยู่ในแปลงพิสูจน์สิทธิ์ 30 มิ.ย. 41 อยู่ระหว่างการดำเนินการตามมาตรา 25 ดำเนินการตามมาตรา 25 แล้ว

*มาตรา 22 พระราชบัญญัติอุทยานแห่งชาติ พ.ศ.2504

**มาตรา 25 พระราชบัญญัติป่าสงวนแห่งชาติ พ.ศ.2535

ภาพประกอบ (ถ่ายจากพิกัดกลางแปลงหมุนรอบ 4 ทิศ)

เหนือ R20140062N



ใต้ R20140062S



ตะวันออก R20140062E



ตะวันตก R20140062W



ผู้รับผิดชอบ(หน่วยงาน)

ลงชื่อ(ผู้สำรวจ)

ลงชื่อ(ผู้รับผิดชอบพื้นที่)

()

()

ตำแหน่ง

ตำแหน่ง

วันที่

วันที่

แบบฟอร์มแสดงผลการดำเนินงานตรวจสอบพื้นที่ปลูกยางพาราและปาล์มน้ำมันในพื้นที่ป่าอนุรักษ์

สำนักบริหารพื้นที่อนุรักษ์ที่ 2 (ศรีราชา)

การใช้ที่ดิน ยางพารา อายุ ปี เนื้อที่ประมาณ ไร่
 ปาล์มน้ำมัน อายุ ปี เนื้อที่ประมาณ ไร่
 พื้นที่อื่นๆ (ระบุ) เนื้อที่ประมาณ ไร่

ประเภทพื้นที่ ป่าอนุรักษ์ชื่อ เขตรักษาพันธุ์สัตว์ป่าเขาอ่างฤๅไน
 ป่าสงวนแห่งชาติชื่อ
 พื้นที่อื่นๆ (ระบุ)

ที่ตั้ง ชื่อหมู่บ้าน/ชุมชน หมู่ที่ ตำบล อำเภอ จังหวัด

ค่าพิกัดกลางแปลง โดยประมาณ(ส่วนภูมิสารสนเทศ) ในพื้นที่
 UTM WGS 84 Easting 805049 m.E. UTM WGS 84 47 Easting m.E.
 ZONE 47 Northing 1481051 m.N. ZONE 48 Northing m.N.

ผลการดำเนินการ ตรวจสอบพื้นที่แล้ว พบว่า.....
 อยู่ในแปลงพิสูจน์สิทธิ์ 30 มิ.ย. 41 อยู่ระหว่างการดำเนินการตามมาตรา 22 ดำเนินการตามมาตรา 22 แล้ว
 ไม่อยู่ในแปลงพิสูจน์สิทธิ์ 30 มิ.ย. 41 อยู่ระหว่างการดำเนินการตามมาตรา 25 ดำเนินการตามมาตรา 25 แล้ว
*มาตรา 22 พระราชบัญญัติอุทยานแห่งชาติ พ.ศ.2504 **มาตรา 25 พระราชบัญญัติป่าสงวนแห่งชาติ พ.ศ.2535

ภาพประกอบ (ถ่ายจากพิกัดกลางแปลงหมุนรอบ 4 ทิศ)

เหนือ R20140063N



ใต้ R20140063S



ตะวันออก R20140063E



ตะวันตก R20140063W



ผู้รับผิดชอบ(หน่วยงาน)

ลงชื่อ(ผู้สำรวจ)
 ()

ตำแหน่ง

วันที่

ลงชื่อ(ผู้รับผิดชอบพื้นที่)
 ()

ตำแหน่ง

วันที่

**แบบฟอร์มแสดงผลการดำเนินงานตรวจสอบพื้นที่ปลูกยางพาราและปาล์มน้ำมันในพื้นที่ป่าอนุรักษ์
สำนักบริหารพื้นที่อนุรักษ์ที่ 2 (ศรีราชา)**

การใช้ที่ดิน	<input type="checkbox"/>	ยางพารา	อายุ	ปี	เนื้อที่ประมาณ	ไร่
	<input type="checkbox"/>	ปาล์มน้ำมัน	อายุ	ปี	เนื้อที่ประมาณ	ไร่
	<input type="checkbox"/>	พื้นที่อื่นๆ (ระบุ)			เนื้อที่ประมาณ	ไร่
ประเภทพื้นที่	<input type="checkbox"/>	ป่าอนุรักษ์ชื่อ เขตรักษาพันธุ์สัตว์ป่าเขาอ่างฤๅไน				
	<input type="checkbox"/>	ป่าสงวนแห่งชาติชื่อ				
	<input type="checkbox"/>	พื้นที่อื่นๆ (ระบุ)				

ที่ตั้ง ชื่อหมู่บ้าน/ชุมชน หมู่ที่ ตำบล อำเภอ จังหวัด

ค่าพิกัดกลางแปลง **โดยประมาณ(ส่วนภูมิสารสนเทศ)** **ในพื้นที่**

UTM WGS 84 Easting 803890 m.E.	UTM WGS 84 <input type="text"/> 47 Easting <input type="text"/>	m.E.
ZONE 47 Northing 1481581 m.N.	ZONE <input type="text"/> 48 Northing <input type="text"/>	m.N.

ผลการดำเนินการ ตรวจสอบพื้นที่แล้ว พบว่า.....

<input type="checkbox"/> อยู่ในแปลงพิสูจน์สิทธิ์ 30 มิ.ย. 41	<input type="checkbox"/> อยู่ระหว่างการดำเนินการตามมาตรา 22	<input type="checkbox"/> ดำเนินการตามมาตรา 22 แล้ว
<input type="checkbox"/> ไม่อยู่ในแปลงพิสูจน์สิทธิ์ 30 มิ.ย. 41	<input type="checkbox"/> อยู่ระหว่างการดำเนินการตามมาตรา 25	<input type="checkbox"/> ดำเนินการตามมาตรา 25 แล้ว

*มาตรา 22 พระราชบัญญัติอุทยานแห่งชาติ พ.ศ.2504 **มาตรา 25 พระราชบัญญัติป่าสงวนแห่งชาติ พ.ศ.2535

ภาพประกอบ (ถ่ายจากพิกัดกลางแปลงหมุนรอบ 4 ทิศ)

เหนือ R20140064N	ใต้ R20140064S
<div style="border: 1px solid black; height: 150px; width: 100%;"></div>	<div style="border: 1px solid black; height: 150px; width: 100%;"></div>
ตะวันออก R20140064E	ตะวันตก R20140064W
<div style="border: 1px solid black; height: 150px; width: 100%;"></div>	<div style="border: 1px solid black; height: 150px; width: 100%;"></div>

ผู้รับผิดชอบ(หน่วยงาน)

ลงชื่อ(ผู้สำรวจ)

ลงชื่อ(ผู้รับผิดชอบพื้นที่)

(.....)

(.....)

ตำแหน่ง

ตำแหน่ง

วันที่

วันที่

แบบฟอร์มแสดงผลการดำเนินงานตรวจสอบพื้นที่ปลูกยางพาราและปาล์มน้ำมันในพื้นที่ป่าอนุรักษ์
สำนักบริหารพื้นที่อนุรักษ์ที่ 2 (ศรีราชา)

การใช้ที่ดิน ยางพารา อายุ ปี เนื้อที่ประมาณ ไร่
 ปาล์มน้ำมัน อายุ ปี เนื้อที่ประมาณ ไร่
 พื้นที่อื่นๆ (ระบุ) เนื้อที่ประมาณ ไร่

ประเภทพื้นที่ ป่าอนุรักษ์ชื่อ เขตรักษาพันธุ์สัตว์ป่าเขาอ่างฤๅไน
 ป่าสงวนแห่งชาติชื่อ
 พื้นที่อื่นๆ (ระบุ)

ที่ตั้ง ชื่อหมู่บ้าน/ชุมชน หมู่ที่ ตำบล อำเภอ จังหวัด

ค่าพิกัดกลางแปลง โดยประมาณ(ส่วนภูมิสารสนเทศ) ในพื้นที่
UTM WGS 84 Easting 803824 m.E. UTM WGS 84 47 Easting m.E.
ZONE 47 Northing 1481783 m.N. ZONE 48 Northing m.N.

ผลการดำเนินการ ตรวจสอบพื้นที่แล้ว พบว่า.....
 อยู่ในแปลงพิสูจน์สิทธิ์ 30 มิ.ย. 41 อยู่ระหว่างการดำเนินการตามมาตรา 22 ดำเนินการตามมาตรา 22 แล้ว
 ไม่อยู่ในแปลงพิสูจน์สิทธิ์ 30 มิ.ย. 41 อยู่ระหว่างการดำเนินการตามมาตรา 25 ดำเนินการตามมาตรา 25 แล้ว

*มาตรา 22 พระราชบัญญัติอุทยานแห่งชาติ พ.ศ.2504 **มาตรา 25 พระราชบัญญัติป่าสงวนแห่งชาติ พ.ศ.2535

ภาพประกอบ (ถ่ายจากพิกัดกลางแปลงหมุนรอบ 4 ทิศ)

เหนือ R20140065N




ใต้ R20140065S



ตะวันออก R20140065E



ตะวันตก R20140065W



ผู้รับผิดชอบ(หน่วยงาน)

ลงชื่อ(ผู้สำรวจ)

ลงชื่อ(ผู้รับผิดชอบพื้นที่)

()

()

ตำแหน่ง

ตำแหน่ง

วันที่

วันที่

แบบฟอร์มแสดงผลการดำเนินงานตรวจสอบพื้นที่ปลูกยางพาราและปาล์มน้ำมันในพื้นที่ป่าอนุรักษ์

สำนักบริหารพื้นที่อนุรักษ์ที่ 2 (ศรีราชา)

การใช้ที่ดิน ยางพารา อายุ ปี เนื้อที่ประมาณ ไร่
 ปาล์มน้ำมัน อายุ ปี เนื้อที่ประมาณ ไร่
 พื้นที่อื่นๆ (ระบุ) เนื้อที่ประมาณ ไร่

ประเภทพื้นที่ ป่าอนุรักษ์ชื่อ เขตรักษาพันธุ์สัตว์ป่าเขาอ่างฤๅไน
 ป่าสงวนแห่งชาติชื่อ
 พื้นที่อื่นๆ (ระบุ)

ที่ตั้ง ชื่อหมู่บ้าน/ชุมชน หมู่ที่ ตำบล อำเภอ จังหวัด

ค่าพิกัดกลางแปลง	โดยประมาณ(ส่วนภูมิสารสนเทศ)	ในพื้นที่
UTM WGS 84 Easting 803745 m.E.	UTM WGS 84 <input type="text"/> 47 Easting <input type="text"/> <input type="text"/> <input type="text"/> <input type="text"/> <input type="text"/> <input type="text"/> m.E.	
ZONE 47 Northing 1481862 m.N.	ZONE <input type="text"/> 48 Northing <input type="text"/> <input type="text"/> <input type="text"/> <input type="text"/> <input type="text"/> <input type="text"/> <input type="text"/> m.N.	

ผลการดำเนินการ ตรวจสอบพื้นที่แล้ว พบว่า.....
 อยู่ในแปลงพิสูจน์สิทธิ์ 30 มิ.ย. 41 อยู่ระหว่างการดำเนินการตามมาตรา 22 ดำเนินการตามมาตรา 22 แล้ว
 ไม่อยู่ในแปลงพิสูจน์สิทธิ์ 30 มิ.ย. 41 อยู่ระหว่างการดำเนินการตามมาตรา 25 ดำเนินการตามมาตรา 25 แล้ว
*มาตรา 22 พระราชบัญญัติอุทยานแห่งชาติ พ.ศ.2504 **มาตรา 25 พระราชบัญญัติป่าสงวนแห่งชาติ พ.ศ.2535

ภาพประกอบ (ถ่ายจากพิกัดกลางแปลงหมุนรอบ 4 ทิศ)

เหนือ R20140066N



ใต้ R20140066S



ตะวันออก R20140066E



ตะวันตก R20140066W



ผู้รับผิดชอบ(หน่วยงาน)

ลงชื่อ(ผู้สำรวจ)
()

ลงชื่อ(ผู้รับผิดชอบพื้นที่)
()

ตำแหน่ง
วันที่

ตำแหน่ง
วันที่

แบบฟอร์มแสดงผลการดำเนินงานตรวจสอบพื้นที่ปลูกยางพาราและปาล์มน้ำมันในพื้นที่ป่าอนุรักษ์ สำนักบริหารพื้นที่อนุรักษ์ที่ 2 (ศรีราชา)

การใช้ที่ดิน ยางพารา อายุ ปี เนื้อที่ประมาณ ไร่
 ปาล์มน้ำมัน อายุ ปี เนื้อที่ประมาณ ไร่
 พื้นที่อื่นๆ (ระบุ) เนื้อที่ประมาณ ไร่

ประเภทพื้นที่ ป่าอนุรักษ์ชื่อ เขตรักษาพันธุ์สัตว์ป่าเขาอ่างฤๅไน
 ป่าสงวนแห่งชาติชื่อ
 พื้นที่อื่นๆ (ระบุ)


ที่ตั้ง ชื่อหมู่บ้าน/ชุมชน หมู่ที่ ตำบล อำเภอ จังหวัด

ค่าพิกัดกลางแปลง โดยประมาณ(ส่วนภูมิสารสนเทศ) ในพื้นที่

UTM WGS 84 Easting 803693 m.E. UTM WGS 84 47 Easting m.E.
 ZONE 47 Northing 1483339 m.N. ZONE 48 Northing m.N.

ผลการดำเนินการ ตรวจสอบพื้นที่แล้ว พบว่า.....
 อยู่ในแปลงพิสูจน์สิทธิ์ 30 มิ.ย. 41 อยู่ระหว่างการดำเนินการตามมาตรา 22 ดำเนินการตามมาตรา 22 แล้ว
 ไม่อยู่ในแปลงพิสูจน์สิทธิ์ 30 มิ.ย. 41 อยู่ระหว่างการดำเนินการตามมาตรา 25 ดำเนินการตามมาตรา 25 แล้ว
 *มาตรา 22 พระราชบัญญัติอุทยานแห่งชาติ พ.ศ.2504 **มาตรา 25 พระราชบัญญัติป่าสงวนแห่งชาติ พ.ศ.2535

ภาพประกอบ (ถ่ายจากพิกัดกลางแปลงหมุนรอบ 4 ทิศ)



ผู้รับผิดชอบ(หน่วยงาน)

ลงชื่อ(ผู้สำรวจ)	ลงชื่อ(ผู้รับผิดชอบพื้นที่)
()	()
ตำแหน่ง	ตำแหน่ง
วันที่	วันที่

**แบบฟอร์มแสดงผลการดำเนินงานตรวจสอบพื้นที่ปลูกยางพาราและปาล์มน้ำมันในพื้นที่ป่าอนุรักษ์
สำนักบริหารพื้นที่อนุรักษ์ที่ 2 (ศรีราชา)**

การใช้ที่ดิน ยางพารา อายุ ปี เนื้อที่ประมาณ ไร่
 ปาล์มน้ำมัน อายุ ปี เนื้อที่ประมาณ ไร่
 พื้นที่อื่นๆ (ระบุ) เนื้อที่ประมาณ ไร่

ประเภทพื้นที่ ป่าอนุรักษ์ชื่อ เขตรักษาพันธุ์สัตว์ป่าเขาอ่างฤๅไน
 ป่าสงวนแห่งชาติชื่อ
 พื้นที่อื่นๆ (ระบุ)

ที่ตั้ง ชื่อหมู่บ้าน/ชุมชน หมู่ที่ ตำบล อำเภอ จังหวัด

ค่าพิกัดกลางแปลง โดยประมาณ(ส่วนภูมิสารสนเทศ) ในพื้นที่

UTM WGS 84 Easting 806019 m.E. UTM WGS 84 47 Easting m.E.
 ZONE 47 Northing 1485186 m.N. ZONE 48 Northing m.N.

ผลการดำเนินการ ตรวจสอบพื้นที่แล้ว พบว่า.....

อยู่ในแปลงพิสูจน์สิทธิ์ 30 มิ.ย. 41 อยู่ระหว่างการดำเนินการตามมาตรา 22 ดำเนินการตามมาตรา 22 แล้ว
 ไม่อยู่ในแปลงพิสูจน์สิทธิ์ 30 มิ.ย. 41 อยู่ระหว่างการดำเนินการตามมาตรา 25 ดำเนินการตามมาตรา 25 แล้ว

*มาตรา 22 พระราชบัญญัติอุทยานแห่งชาติ พ.ศ.2504 **มาตรา 25 พระราชบัญญัติป่าสงวนแห่งชาติ พ.ศ.2535

ภาพประกอบ (ถ่ายจากพิกัดกลางแปลงหมุนรอบ 4 ทิศ)

เหนือ R20140069N



ใต้ R20140069S



ตะวันออก R20140069E



ตะวันตก R20140069W



ผู้รับผิดชอบ(หน่วยงาน)

ลงชื่อ(ผู้สำรวจ)

ลงชื่อ(ผู้รับผิดชอบพื้นที่)

()

()

ตำแหน่ง

ตำแหน่ง

วันที่

วันที่

แบบฟอร์มแสดงผลการดำเนินงานตรวจสอบพื้นที่ปลูกยางพาราและปาล์มน้ำมันในพื้นที่ป่าอนุรักษ์

สำนักบริหารพื้นที่อนุรักษ์ที่ 2 (ศรีราชา)

การใช้ที่ดิน ยางพารา อายุ ปี เนื้อที่ประมาณ ไร่ ปาล์มน้ำมัน อายุ ปี เนื้อที่ประมาณ ไร่ พื้นที่อื่นๆ (ระบุ) เนื้อที่ประมาณ ไร่ประเภทพื้นที่ ป่าอนุรักษ์ชื่อ เขตรักษาพันธุ์สัตว์ป่าเขาอ่างฤๅไน ป่าสงวนแห่งชาติชื่อ พื้นที่อื่นๆ (ระบุ)

ที่ตั้ง ชื่อหมู่บ้าน/ชุมชน หมู่ที่ ตำบล อำเภอ จังหวัด

ค่าพิกัดกลางแปลง โดยประมาณ(ส่วนภูมิสารสนเทศ)

ในพื้นที่

UTM WGS 84 Easting 802285 m.E.

UTM WGS 84 47 Easting m.E.

ZONE 47 Northing 1493241 m.N.

ZONE 48 Northing m.N.ผลการดำเนินการ ตรวจสอบพื้นที่แล้ว พบว่า..... อยู่ในแปลงพิสูจน์สิทธิ์ 30 มิ.ย. 41 อยู่ระหว่างการดำเนินการตามมาตรา 22 ดำเนินการตามมาตรา 22 แล้ว ไม่อยู่ในแปลงพิสูจน์สิทธิ์ 30 มิ.ย. 41 อยู่ระหว่างการดำเนินการตามมาตรา 25 ดำเนินการตามมาตรา 25 แล้ว

*มาตรา 22 พระราชบัญญัติอุทยานแห่งชาติ พ.ศ.2504

**มาตรา 25 พระราชบัญญัติป่าสงวนแห่งชาติ พ.ศ.2535

ภาพประกอบ (ถ่ายจากพิกัดกลางแปลงหมุนรอบ 4 ทิศ)

เหนือ R20140070N



ใต้ R20140070S



ตะวันออก R20140070E



ตะวันตก R20140070W



ผู้รับผิดชอบ(หน่วยงาน)

ลงชื่อ(ผู้สำรวจ)

ลงชื่อ(ผู้รับผิดชอบพื้นที่)

()

()

ตำแหน่ง

ตำแหน่ง

วันที่

วันที่

แบบฟอร์มแสดงผลการดำเนินงานตรวจสอบพื้นที่ปลูกยางพาราและปาล์มน้ำมันในพื้นที่ป่าอนุรักษ์

สำนักบริหารพื้นที่อนุรักษ์ที่ 2 (ศรีราชา)

การใช้ที่ดิน ยางพารา อายุ ปี เนื้อที่ประมาณ ไร่
 ปาล์มน้ำมัน อายุ ปี เนื้อที่ประมาณ ไร่
 พื้นที่อื่นๆ (ระบุ) เนื้อที่ประมาณ ไร่

ประเภทพื้นที่ ป่าอนุรักษ์ชื่อ เขตรักษาพันธุ์สัตว์ป่าเขาอ่างฤๅไน
 ป่าสงวนแห่งชาติชื่อ
 พื้นที่อื่นๆ (ระบุ)

ที่ตั้ง ชื่อหมู่บ้าน/ชุมชน หมู่ที่ ตำบล อำเภอ จังหวัด

ค่าพิกัดกลางแปลง โดยประมาณ(ส่วนภูมิสารสนเทศ) ในพื้นที่

UTM WGS 84 Easting 801496 m.E. UTM WGS 84 47 Easting m.E.
ZONE 47 Northing 1494932 m.N. ZONE 48 Northing m.N.

ผลการดำเนินการ ตรวจสอบพื้นที่แล้ว พบว่า.....

อยู่ในแปลงพิสูจน์สิทธิ์ 30 มิ.ย. 41 อยู่ระหว่างการดำเนินการตามมาตรา 22 ดำเนินการตามมาตรา 22 แล้ว
 ไม่อยู่ในแปลงพิสูจน์สิทธิ์ 30 มิ.ย. 41 อยู่ระหว่างการดำเนินการตามมาตรา 25 ดำเนินการตามมาตรา 25 แล้ว

*มาตรา 22 พระราชบัญญัติอุทยานแห่งชาติ พ.ศ.2504 **มาตรา 25 พระราชบัญญัติป่าสงวนแห่งชาติ พ.ศ.2535

ภาพประกอบ (ถ่ายจากพิกัดกลางแปลงหมุนรอบ 4 ทิศ)

เหนือ R20140071N



ใต้ R20140071S



ตะวันออก R20140071E



ตะวันตก R20140071W



ผู้รับผิดชอบ(หน่วยงาน)

ลงชื่อ(ผู้สำรวจ)

()

ตำแหน่ง

วันที่

ลงชื่อ(ผู้รับผิดชอบพื้นที่)

()

ตำแหน่ง

วันที่

วันที่รายงาน □□-□□-□□□□

ครั้งที่รายงาน 01

รหัส R20460001

แบบฟอร์มแสดงผลการดำเนินงานตรวจสอบพื้นที่ปลูกยางพาราและปาล์มน้ำมันในพื้นที่ป่าอนุรักษ์

สำนักบริหารพื้นที่อนุรักษ์ที่ 2 (ศรีราชา)

การใช้ที่ดิน ยางพารา อายุ ปี เนื้อที่ประมาณ ไร่
 ปาล์มน้ำมัน อายุ ปี เนื้อที่ประมาณ ไร่
 พื้นที่อื่นๆ (ระบุ) เนื้อที่ประมาณ ไร่

ประเภทพื้นที่ ป่าอนุรักษ์ชื่อ เขตรักษาพันธุ์สัตว์ป่าคลองเครือหวาย
 ป่าสงวนแห่งชาติชื่อ
 พื้นที่อื่นๆ (ระบุ)

ที่ตั้ง ชื่อหมู่บ้าน/ชุมชน หมู่ที่ ตำบล อำเภอ จังหวัด

ค่าพิกัดกลางแปลง โดยประมาณ(ส่วนภูมิสารสนเทศ) ในพื้นที่

UTM WGS 84 Easting 202303 m.E. UTM WGS 84 47 Easting m.E.
 ZONE 48 Northing 1417508 m.N. ZONE 48 Northing m.N.

ผลการดำเนินการ ตรวจสอบพื้นที่แล้ว พบว่า.....

อยู่ในแปลงพิสูจน์สิทธิ์ 30 มิ.ย. 41 อยู่ระหว่างการดำเนินการตามมาตรา 22 ดำเนินการตามมาตรา 22 แล้ว
 ไม่อยู่ในแปลงพิสูจน์สิทธิ์ 30 มิ.ย. 41 อยู่ระหว่างการดำเนินการตามมาตรา 25 ดำเนินการตามมาตรา 25 แล้ว

*มาตรา 22 พระราชบัญญัติอุทยานแห่งชาติ พ.ศ.2504 **มาตรา 25 พระราชบัญญัติป่าสงวนแห่งชาติ พ.ศ.2535

ภาพประกอบ (ถ่ายจากพิกัดกลางแปลงหมุนรอบ 4 ทิศ)

เหนือ R20460001N



ใต้ R20460001S



ตะวันออก R20460001E



ตะวันตก R20460001W



ผู้รับผิดชอบ(หน่วยงาน)

ลงชื่อ(ผู้สำรวจ)

()

ตำแหน่ง

วันที่

ลงชื่อ(ผู้รับผิดชอบพื้นที่)

()

ตำแหน่ง

วันที่

แบบฟอร์มแสดงผลการดำเนินงานตรวจสอบพื้นที่ปลูกยางพาราและปาล์มน้ำมันในพื้นที่ป่าอนุรักษ์
สำนักบริหารพื้นที่อนุรักษ์ที่ 2 (ศรีราชา)

การใช้ที่ดิน ยางพารา อายุ ปี เนื้อที่ประมาณ ไร่
 ปาล์มน้ำมัน อายุ ปี เนื้อที่ประมาณ ไร่
 พื้นที่อื่นๆ (ระบุ) เนื้อที่ประมาณ ไร่

ประเภทพื้นที่ ป่าอนุรักษ์ชื่อ เขตรักษาพันธุ์สัตว์ป่าคลองเครือหวาย
 ป่าสงวนแห่งชาติชื่อ
 พื้นที่อื่นๆ (ระบุ)

ที่ตั้ง ชื่อหมู่บ้าน/ชุมชน หมู่ที่ ตำบล อำเภอ จังหวัด

ค่าพิกัดกลางแปลง โดยประมาณ(ส่วนภูมิสารสนเทศ) ในพื้นที่
UTM WGS 84 Easting 201835 m.E. UTM WGS 84 47 Easting m.E.
ZONE 48 Northing 1418727 m.N. ZONE 48 Northing m.N.

ผลการดำเนินการ ตรวจสอบพื้นที่แล้ว พบว่า.....

อยู่ในแปลงพิสูจน์สิทธิ์ 30 มิ.ย. 41 อยู่ระหว่างการดำเนินการตามมาตรา 22 ดำเนินการตามมาตรา 22 แล้ว
 ไม่อยู่ในแปลงพิสูจน์สิทธิ์ 30 มิ.ย. 41 อยู่ระหว่างการดำเนินการตามมาตรา 25 ดำเนินการตามมาตรา 25 แล้ว

*มาตรา 22 พระราชบัญญัติอุทยานแห่งชาติ พ.ศ.2504

**มาตรา 25 พระราชบัญญัติป่าสงวนแห่งชาติ พ.ศ.2535

ภาพประกอบ (ถ่ายจากพิกัดกลางแปลงหมุนรอบ 4 ทิศ)

เหนือ R20460002N



ใต้ R20460002S



ตะวันออก R20460002E



ตะวันตก R20460002W



ผู้รับผิดชอบ(หน่วยงาน)

ลงชื่อ(ผู้สำรวจ)

()

ตำแหน่ง

วันที่

ลงชื่อ(ผู้รับผิดชอบพื้นที่)

()

ตำแหน่ง

วันที่

แบบฟอร์มแสดงผลการดำเนินงานตรวจสอบพื้นที่ปลูกยางพาราและปาล์มน้ำมันในพื้นที่ป่าอนุรักษ์
สำนักบริหารพื้นที่อนุรักษ์ที่ 2 (ศรีราชา)

การใช้ที่ดิน ยางพารา อายุ ปี เนื้อที่ประมาณ ไร่
 ปาล์มน้ำมัน อายุ ปี เนื้อที่ประมาณ ไร่
 พื้นที่อื่นๆ (ระบุ) เนื้อที่ประมาณ ไร่

ประเภทพื้นที่ ป่าอนุรักษ์ชื่อ เขตรักษาพันธุ์สัตว์ป่าคลองเครือหวาย
 ป่าสงวนแห่งชาติชื่อ
 พื้นที่อื่นๆ (ระบุ)

ที่ตั้ง ชื่อหมู่บ้าน/ชุมชน หมู่ที่ ตำบล อำเภอ จังหวัด

ค่าพิกัดกลางแปลง โดยประมาณ(ส่วนภูมิสารสนเทศ) ในพื้นที่
UTM WGS 84 Easting 201261 m.E. UTM WGS 84 47 Easting m.E.
ZONE 48 Northing 1419224 m.N. ZONE 48 Northing m.N.

ผลการดำเนินการ ตรวจสอบพื้นที่แล้ว พบว่า.....
 อยู่ในแปลงพิสูจน์สิทธิ์ 30 มิ.ย. 41 อยู่ระหว่างการดำเนินการตามมาตรา 22 ดำเนินการตามมาตรา 22 แล้ว
 ไม่อยู่ในแปลงพิสูจน์สิทธิ์ 30 มิ.ย. 41 อยู่ระหว่างการดำเนินการตามมาตรา 25 ดำเนินการตามมาตรา 25 แล้ว
*มาตรา 22 พระราชบัญญัติอุทยานแห่งชาติ พ.ศ.2504 **มาตรา 25 พระราชบัญญัติป่าสงวนแห่งชาติ พ.ศ.2535

ภาพประกอบ (ถ่ายจากพิกัดกลางแปลงหมุนรอบ 4 ทิศ)

เหนือ R20460003N



ใต้ R20460003S



ตะวันออก R20460003E



ตะวันตก R20460003W



ผู้รับผิดชอบ(หน่วยงาน)

ลงชื่อ(ผู้สำรวจ)
()

ลงชื่อ(ผู้รับผิดชอบพื้นที่)
()

ตำแหน่ง

ตำแหน่ง

วันที่

วันที่

แบบฟอร์มแสดงผลการดำเนินงานตรวจสอบพื้นที่ปลูกยางพาราและปาล์มน้ำมันในพื้นที่ป่าอนุรักษ์
 สำนักบริหารพื้นที่อนุรักษ์ที่ 2 (ศรีราชา)

การใช้ที่ดิน ยางพารา อายุ ปี เนื้อที่ประมาณ ไร่
 ปาล์มน้ำมัน อายุ ปี เนื้อที่ประมาณ ไร่
 พื้นที่อื่นๆ (ระบุ) เนื้อที่ประมาณ ไร่

ประเภทพื้นที่ ป่าอนุรักษ์ชื่อ เขตรักษาพันธุ์สัตว์ป่าคลองเครือหวาย
 ป่าสงวนแห่งชาติชื่อ
 พื้นที่อื่นๆ (ระบุ)

ที่ตั้ง ชื่อหมู่บ้าน/ชุมชน หมู่ที่ ตำบล อำเภอ จังหวัด

ค่าพิกัดกลางแปลง โดยประมาณ(ส่วนภูมิสารสนเทศ) ในพื้นที่

UTM WGS 84 Easting 208923 m.E. UTM WGS 84 47 Easting m.E.
 ZONE 48 Northing 1419627 m.N. ZONE 48 Northing m.N.

ผลการดำเนินการ ตรวจสอบพื้นที่แล้ว พบว่า.....

อยู่ในแปลงพิสูจน์สิทธิ์ 30 มิ.ย. 41 อยู่ระหว่างการดำเนินการตามมาตรา 22 ดำเนินการตามมาตรา 22 แล้ว
 ไม่อยู่ในแปลงพิสูจน์สิทธิ์ 30 มิ.ย. 41 อยู่ระหว่างการดำเนินการตามมาตรา 25 ดำเนินการตามมาตรา 25 แล้ว

*มาตรา 22 พระราชบัญญัติอุทยานแห่งชาติ พ.ศ.2504 **มาตรา 25 พระราชบัญญัติป่าสงวนแห่งชาติ พ.ศ.2535

ภาพประกอบ (ถ่ายจากพิกัดกลางแปลงหมุนรอบ 4 ทิศ)

เหนือ R20460004N



ใต้ R20460004S



ตะวันออก R20460004E



ตะวันตก R20460004W



ผู้รับผิดชอบ(หน่วยงาน)

ลงชื่อ(ผู้สำรวจ)

ลงชื่อ(ผู้รับผิดชอบพื้นที่)

()

()

ตำแหน่ง

ตำแหน่ง

วันที่

วันที่

แบบฟอร์มแสดงผลการดำเนินงานตรวจสอบพื้นที่ปลูกยางพาราและปาล์มน้ำมันในพื้นที่ป่าอนุรักษ์

สำนักบริหารพื้นที่อนุรักษ์ที่ 2 (ศรีราชา)

การใช้ที่ดิน ยางพารา อายุ ปี เนื้อที่ประมาณ ไร่ ปาล์มน้ำมัน อายุ ปี เนื้อที่ประมาณ ไร่ พื้นที่อื่นๆ (ระบุ) เนื้อที่ประมาณ ไร่ประเภทพื้นที่ ป่าอนุรักษ์ชื่อ เขตรักษาพันธุ์สัตว์ป่าคลองเครือหวาย ป่าสงวนแห่งชาติชื่อ พื้นที่อื่นๆ (ระบุ)

ที่ตั้ง ชื่อหมู่บ้าน/ชุมชน หมู่ที่ ตำบล อำเภอ จังหวัด

ค่าพิกัดกลางแปลง โดยประมาณ(ส่วนภูมิสารสนเทศ) ในพื้นที่

UTM WGS 84 Easting 200987 m.E. UTM WGS 84 47 Easting m.E.ZONE 48 Northing 1421576 m.N. ZONE 48 Northing m.N.ผลการดำเนินการ ตรวจสอบพื้นที่แล้ว พบว่า..... อยู่ในแปลงพิสูจน์สิทธิ์ 30 มิ.ย. 41 อยู่ระหว่างการดำเนินการตามมาตรา 22 ดำเนินการตามมาตรา 22 แล้ว ไม่อยู่ในแปลงพิสูจน์สิทธิ์ 30 มิ.ย. 41 อยู่ระหว่างการดำเนินการตามมาตรา 25 ดำเนินการตามมาตรา 25 แล้ว

*มาตรา 22 พระราชบัญญัติอุทยานแห่งชาติ พ.ศ.2504

**มาตรา 25 พระราชบัญญัติป่าสงวนแห่งชาติ พ.ศ.2535

ภาพประกอบ (ถ่ายจากพิกัดกลางแปลงหมุนรอบ 4 ทิศ)

เหนือ R20460010N



ใต้ R20460010S



ตะวันออก R20460010E



ตะวันตก R20460010W



ผู้รับผิดชอบ(หน่วยงาน)

ลงชื่อ(ผู้สำรวจ)

ลงชื่อ(ผู้รับผิดชอบพื้นที่)

()

()

ตำแหน่ง

ตำแหน่ง

วันที่

วันที่

แบบฟอร์มแสดงผลการดำเนินงานตรวจสอบพื้นที่ปลูกยางพาราและปาล์มน้ำมันในพื้นที่ป่าอนุรักษ์
สำนักบริหารพื้นที่อนุรักษ์ที่ 2 (ศรีราชา)

การใช้ที่ดิน ยางพารา อายุ ปี เนื้อที่ประมาณ ไร่
 ปาล์มน้ำมัน อายุ ปี เนื้อที่ประมาณ ไร่
 พื้นที่อื่นๆ (ระบุ) เนื้อที่ประมาณ ไร่

ประเภทพื้นที่ ป่าอนุรักษ์ชื่อ เขตรักษาพันธุ์สัตว์ป่าคลองเครือหวาย
 ป่าสงวนแห่งชาติชื่อ

ที่ตั้ง ชื่อหมู่บ้าน/ชุมชน หมู่ที่ ตำบล อำเภอ จังหวัด

ค่าพิกัดกลางแปลง โดยประมาณ(ส่วนภูมิสารสนเทศ)

ในพื้นที่

UTM WGS 84 Easting 219119 m.E.

UTM WGS 84 47 Easting m.E.

ZONE 48 Northing 1428249 m.N.

ZONE 48 Northing m.N.

ผลการดำเนินการ ตรวจสอบพื้นที่แล้ว พบว่า.....

อยู่ในแปลงพิสูจน์สิทธิ์ 30 มิ.ย. 41

อยู่ระหว่างการดำเนินการตามมาตรา 22

ดำเนินการตามมาตรา 22 แล้ว

ไม่อยู่ในแปลงพิสูจน์สิทธิ์ 30 มิ.ย. 41

อยู่ระหว่างการดำเนินการตามมาตรา 25

ดำเนินการตามมาตรา 25 แล้ว

*มาตรา 22 พระราชบัญญัติอุทยานแห่งชาติ พ.ศ.2504

**มาตรา 25 พระราชบัญญัติป่าสงวนแห่งชาติ พ.ศ.2535

ภาพประกอบ (ถ่ายจากพิกัดกลางแปลงหมุนรอบ 4 ทิศ)

เหนือ R20460013N



ใต้ R20460013S



ตะวันออก R20460013E



ตะวันตก R20460013W



ผู้รับผิดชอบ(หน่วยงาน)

ลงชื่อ (ผู้สำรวจ)

ลงชื่อ (ผู้รับผิดชอบพื้นที่)

()

()

ตำแหน่ง

ตำแหน่ง

วันที่

วันที่

**แบบฟอร์มแสดงผลการดำเนินงานตรวจสอบพื้นที่ปลูกยางพาราและปาล์มน้ำมันในพื้นที่ป่าอนุรักษ์
สำนักบริหารพื้นที่อนุรักษ์ที่ 2 (ศรีราชา)**

การใช้ที่ดิน ยางพารา อายุ ปี เนื้อที่ประมาณ ไร่
 ปาล์มน้ำมัน อายุ ปี เนื้อที่ประมาณ ไร่
 พื้นที่อื่นๆ (ระบุ) เนื้อที่ประมาณ ไร่

ประเภทพื้นที่ ป่าอนุรักษ์ชื่อ เขตห้ามล่าสัตว์ป่าคังกระเบน
 ป่าสงวนแห่งชาติชื่อ

ที่ตั้ง พื้นที่อื่นๆ (ระบุ)

ชื่อหมู่บ้าน/ชุมชน หมู่ที่ ตำบล อำเภอ จังหวัด

ค่าพิกัดกลางแปลง โดยประมาณ(ส่วนภูมิสารสนเทศ) ในพื้นที่

UTM WGS 84 Easting 811762 m.E. UTM WGS 84 47 Easting m.E.

ZONE 47 Northing 1396780 m.N. ZONE 48 Northing m.N.

ผลการดำเนินการ ตรวจสอบพื้นที่แล้ว พบว่า.....

อยู่ในแปลงพิสูจน์สิทธิ์ 30 มิ.ย. 41 อยู่ระหว่างการดำเนินการตามมาตรา 22 ดำเนินการตามมาตรา 22 แล้ว
 ไม่อยู่ในแปลงพิสูจน์สิทธิ์ 30 มิ.ย. 41 อยู่ระหว่างการดำเนินการตามมาตรา 25 ดำเนินการตามมาตรา 25 แล้ว

*มาตรา 22 พระราชบัญญัติอุทยานแห่งชาติ พ.ศ.2504 **มาตรา 25 พระราชบัญญัติป่าสงวนแห่งชาติ พ.ศ.2535

ภาพประกอบ (ถ่ายจากพิกัดกลางแปลงหมุนรอบ 4 ทิศ)

เหนือ R30540001N



ใต้ R30540001S



ตะวันออก R30540001E



ตะวันตก R30540001W



ผู้รับผิดชอบ(หน่วยงาน)

ลงชื่อ(ผู้สำรวจ)

ลงชื่อ(ผู้รับผิดชอบพื้นที่)

()

()

ตำแหน่ง

ตำแหน่ง

วันที่

วันที่

แบบฟอร์มแสดงผลการดำเนินงานตรวจสอบพื้นที่ปลูกยางพาราและปาล์มน้ำมันในพื้นที่ป่าอนุรักษ์
สำนักบริหารพื้นที่อนุรักษ์ที่ 2 (ศรีราชา)

การใช้ที่ดิน ยางพารา อายุ ปี เนื้อที่ประมาณ ไร่
 ปาล์มน้ำมัน อายุ ปี เนื้อที่ประมาณ ไร่
 พื้นที่อื่นๆ (ระบุ) เนื้อที่ประมาณ ไร่

ประเภทพื้นที่ ป่าอนุรักษ์ชื่อ เขตห้ามล่าสัตว์ป่าคังกระเบน
 ป่าสงวนแห่งชาติชื่อ
 พื้นที่อื่นๆ (ระบุ)

ที่ตั้ง ชื่อหมู่บ้าน/ชุมชน หมู่ที่ ตำบล อำเภอ จังหวัด

ค่าพิกัดกลางแปลง โดยประมาณ(ส่วนภูมิสารสนเทศ) ในพื้นที่

UTM WGS 84 Easting 811486 m.E. UTM WGS 84 47 Easting m.E.
ZONE 47 Northing 1397145 m.N. ZONE 48 Northing m.N.

ผลการดำเนินการ ตรวจสอบพื้นที่แล้ว พบว่า.....

อยู่ในแปลงพิสูจน์สิทธิ์ 30 มิ.ย. 41 อยู่ระหว่างการดำเนินการตามมาตรา 22 ดำเนินการตามมาตรา 22 แล้ว
 ไม่อยู่ในแปลงพิสูจน์สิทธิ์ 30 มิ.ย. 41 อยู่ระหว่างการดำเนินการตามมาตรา 25 ดำเนินการตามมาตรา 25 แล้ว

*มาตรา 22 พระราชบัญญัติอุทยานแห่งชาติ พ.ศ.2504 **มาตรา 25 พระราชบัญญัติป่าสงวนแห่งชาติ พ.ศ.2535

ภาพประกอบ (ถ่ายจากพิกัดกลางแปลงหมุนรอบ 4 ทิศ)

เหนือ R30540002N



ใต้ R30540002S



ตะวันออก R30540002E



ตะวันตก R30540002W



ผู้รับผิดชอบ(หน่วยงาน)

ลงชื่อ(ผู้สำรวจ)

()

ตำแหน่ง

วันที่

ลงชื่อ(ผู้รับผิดชอบพื้นที่)

()

ตำแหน่ง

วันที่

แบบฟอร์มแสดงผลการดำเนินงานตรวจสอบพื้นที่ปลูกยางพาราและปาล์มน้ำมันในพื้นที่ป่าอนุรักษ์

สำนักบริหารพื้นที่อนุรักษ์ที่ 2 (ศรีราชา)

การใช้ที่ดิน ยางพารา อายุ ปี เนื้อที่ประมาณ ไร่
 ปาล์มน้ำมัน อายุ ปี เนื้อที่ประมาณ ไร่
 พื้นที่อื่นๆ (ระบุ) เนื้อที่ประมาณ ไร่

ประเภทพื้นที่ ป่าอนุรักษ์ชื่อ เขตห้ามล่าสัตว์ป่าคู้งกระเบน
 ป่าสงวนแห่งชาติชื่อ
 พื้นที่อื่นๆ (ระบุ)

ที่ตั้ง ชื่อหมู่บ้าน/ชุมชน หมู่ที่ ตำบล อำเภอ จังหวัด

ค่าพิกัดกลางแปลง โดยประมาณ(ส่วนภูมิสารสนเทศ) ในพื้นที่

UTM WGS 84 Easting 815992 m.E. UTM WGS 84 47 Easting m.E.
 ZONE 47 Northing 1397565 m.N. ZONE 48 Northing m.N.

ผลการดำเนินการ ตรวจสอบพื้นที่แล้ว พบว่า.....

อยู่ในแปลงพิสูจน์สิทธิ์ 30 มิ.ย. 41 อยู่ระหว่างการดำเนินการตามมาตรา 22 ดำเนินการตามมาตรา 22 แล้ว
 ไม่อยู่ในแปลงพิสูจน์สิทธิ์ 30 มิ.ย. 41 อยู่ระหว่างการดำเนินการตามมาตรา 25 ดำเนินการตามมาตรา 25 แล้ว

*มาตรา 22 พระราชบัญญัติอุทยานแห่งชาติ พ.ศ.2504 **มาตรา 25 พระราชบัญญัติป่าสงวนแห่งชาติ พ.ศ.2535

ภาพประกอบ (ถ่ายจากพิกัดกลางแปลงหมุนรอบ 4 ทิศ)

เหนือ R30540003N



ใต้ R30540003S



ตะวันออก R30540003E



ตะวันตก R30540003W



ผู้รับผิดชอบ(หน่วยงาน)

ลงชื่อ(ผู้สำรวจ)
 ()

ลงชื่อ(ผู้รับผิดชอบพื้นที่)
 ()

ตำแหน่ง

ตำแหน่ง

วันที่

วันที่

แบบฟอร์มแสดงผลการดำเนินงานตรวจสอบพื้นที่ปลูกยางพาราและปาล์มน้ำมันในพื้นที่ป่าอนุรักษ์

สำนักบริหารพื้นที่อนุรักษ์ที่ 2 (ศรีราชา)

การใช้ที่ดิน

ยางพารา อายุ ปี เนื้อที่ประมาณ ไร่

ปาล์มน้ำมัน อายุ ปี เนื้อที่ประมาณ ไร่

พื้นที่อื่นๆ (ระบุ) เนื้อที่ประมาณ ไร่

ประเภทพื้นที่

ป่าอนุรักษ์ชื่อ เขตห้ามล่าสัตว์ป่าคังกระเบน

ป่าสงวนแห่งชาติชื่อ

พื้นที่อื่นๆ (ระบุ)

ที่ตั้ง ชื่อหมู่บ้าน/ชุมชน หมู่ที่ ตำบล อำเภอ จังหวัด

ค่าพิกัดกลางแปลง โดยประมาณ(ส่วนภูมิสารสนเทศ) ในพื้นที่

UTM WGS 84 Easting 811445 m.E. UTM WGS 84 47 Easting m.E.

ZONE 47 Northing 1397576 m.N. **ZONE** 48 Northing m.N.

ผลการดำเนินการ ตรวจสอบพื้นที่แล้ว พบว่า.....

อยู่ในแปลงพิสูจน์สิทธิ์ 30 มิ.ย. 41 อยู่ระหว่างการดำเนินการตามมาตรา 22 ดำเนินการตามมาตรา 22 แล้ว

ไม่อยู่ในแปลงพิสูจน์สิทธิ์ 30 มิ.ย. 41 อยู่ระหว่างการดำเนินการตามมาตรา 25 ดำเนินการตามมาตรา 25 แล้ว

*มาตรา 22 พระราชบัญญัติอุทยานแห่งชาติ พ.ศ.2504 **มาตรา 25 พระราชบัญญัติป่าสงวนแห่งชาติ พ.ศ.2535

ภาพประกอบ (ถ่ายจากพิกัดกลางแปลงหมุนรอบ 4 ทิศ)

เหนือ R30540004N



ใต้ R30540004S



ตะวันออก R30540004E



ตะวันตก R30540004W



ผู้รับผิดชอบ(หน่วยงาน)

 ลงชื่อ(ผู้สำรวจ) ลงชื่อ(ผู้รับผิดชอบพื้นที่)

 () ()

 ตำแหน่ง ตำแหน่ง

 วันที่ วันที่

แบบฟอร์มแสดงผลการดำเนินงานตรวจสอบพื้นที่ปลูกลยางพาราและปาล์มน้ำมันในพื้นที่ป่าอนุรักษ์

สำนักบริหารพื้นที่อนุรักษ์ที่ 2 (ศรีราชา)

การใช้ที่ดิน ยางพารา อายุ ปี เนื้อที่ประมาณ ไร่ ปาล์มน้ำมัน อายุ ปี เนื้อที่ประมาณ ไร่ พื้นที่อื่นๆ (ระบุ) เนื้อที่ประมาณ ไร่ประเภทพื้นที่ ป่าอนุรักษ์ชื่อ เขตห้ามล่าสัตว์ป่าคังกระเบน ป่าสงวนแห่งชาติชื่อ พื้นที่อื่นๆ (ระบุ)

ที่ตั้ง ชื่อหมู่บ้าน/ชุมชน หมู่ที่ ตำบล อำเภอ จังหวัด

ค่าพิกัดกลางแปลง โดยประมาณ(ส่วนภูมิสารสนเทศ)

ในพื้นที่

UTM WGS 84 Easting 815433 m.E.

UTM WGS 84 47 Easting m.E.

ZONE 47 Northing 1399840 m.N.

ZONE 48 Northing m.N.ผลการดำเนินการ ตรวจสอบพื้นที่แล้ว พบว่า..... อยู่ในแปลงพิสูจน์สิทธิ์ 30 มิ.ย. 41 อยู่ระหว่างการดำเนินการตามมาตรา 22 ดำเนินการตามมาตรา 22 แล้ว ไม่อยู่ในแปลงพิสูจน์สิทธิ์ 30 มิ.ย. 41 อยู่ระหว่างการดำเนินการตามมาตรา 25 ดำเนินการตามมาตรา 25 แล้ว

*มาตรา 22 พระราชบัญญัติอุทยานแห่งชาติ พ.ศ.2504

**มาตรา 25 พระราชบัญญัติป่าสงวนแห่งชาติ พ.ศ.2535

ภาพประกอบ (ถ่ายจากพิกัดกลางแปลงหมุนรอบ 4 ทิศ)

เหนือ R30540005N



ใต้ R30540005S



ตะวันออก R30540005E



ตะวันตก R30540005W



ผู้รับผิดชอบ(หน่วยงาน)

ลงชื่อ(ผู้สำรวจ)

ลงชื่อ(ผู้รับผิดชอบพื้นที่)

()

()

ตำแหน่ง

ตำแหน่ง

วันที่

วันที่


แบบฟอร์มแสดงผลการดำเนินงานตรวจสอบพื้นที่ปลูกยางพาราและปาล์มน้ำมันในพื้นที่ป่าอนุรักษ์
สำนักบริหารพื้นที่อนุรักษ์ที่ 2 (ศรีราชา)

การใช้ที่ดิน ยางพารา อายุ ปี เนื้อที่ประมาณ ไร่
 ปาล์มน้ำมัน อายุ ปี เนื้อที่ประมาณ ไร่
 พื้นที่อื่นๆ (ระบุ) เนื้อที่ประมาณ ไร่
ประเภทพื้นที่ ป่าอนุรักษ์ชื่อ เขตห้ามล่าสัตว์ป่าคิงกระเบน
 ป่าสงวนแห่งชาติชื่อ
 พื้นที่อื่นๆ (ระบุ)
ที่ตั้ง ชื่อหมู่บ้าน/ชุมชน หมู่ที่ ตำบล อำเภอ จังหวัด

ค่าพิกัดกลางแปลง โดยประมาณ(ส่วนภูมิสารสนเทศ) ในพื้นที่
UTM WGS 84 Easting 814597 m.E. UTM WGS 84 47 Easting m.E.
ZONE 47 Northing 1400123 m.N. ZONE 48 Northing m.N.

ผลการดำเนินการ ตรวจสอบพื้นที่แล้ว พบว่า.....
 อยู่ในแปลงพิสูจน์สิทธิ์ 30 มิ.ย. 41 อยู่ระหว่างการดำเนินการตามมาตรา 22 ดำเนินการตามมาตรา 22 แล้ว
 ไม่อยู่ในแปลงพิสูจน์สิทธิ์ 30 มิ.ย. 41 อยู่ระหว่างการดำเนินการตามมาตรา 25 ดำเนินการตามมาตรา 25 แล้ว
*มาตรา 22 พระราชบัญญัติอุทยานแห่งชาติ พ.ศ.2504 **มาตรา 25 พระราชบัญญัติป่าสงวนแห่งชาติ พ.ศ.2535

ภาพประกอบ (ถ่ายจากพิกัดกลางแปลงหมุนรอบ 4 ทิศ)



ผู้รับผิดชอบ(หน่วยงาน)
ลงชื่อ(ผู้สำรวจ) ลงชื่อ(ผู้รับผิดชอบพื้นที่)
() ()
ตำแหน่ง ตำแหน่ง
วันที่ วันที่

แบบฟอร์มแสดงผลการดำเนินงานตรวจสอบพื้นที่ปลูกยางพาราและปาล์มน้ำมันในพื้นที่ป่าอนุรักษ์

สำนักบริหารพื้นที่อนุรักษ์ที่ 2 (ศรีราชา)

การใช้ที่ดิน ยางพารา อายุ ปี เนื้อที่ประมาณ ไร่
 ปาล์มน้ำมัน อายุ ปี เนื้อที่ประมาณ ไร่
 พื้นที่อื่นๆ (ระบุ) เนื้อที่ประมาณ ไร่

ประเภทพื้นที่ ป่าอนุรักษ์ชื่อ เขตห้ามล่าสัตว์ป่าคังกระเบน
 ป่าสงวนแห่งชาติชื่อ
 พื้นที่อื่นๆ (ระบุ)

ที่ตั้ง ชื่อหมู่บ้าน/ชุมชน หมู่ที่ ตำบล อำเภอ จังหวัด

ค่าพิกัดกลางแปลง โดยประมาณ(ส่วนภูมิสารสนเทศ) ในพื้นที่

UTM WGS 84 Easting 814937 m.E. UTM WGS 84 47 Easting m.E.
 ZONE 47 Northing 1400274 m.N. ZONE 48 Northing m.N.

ผลการดำเนินการ ตรวจสอบพื้นที่แล้ว พบว่า.....

อยู่ในแปลงพิสูจน์สิทธิ์ 30 มิ.ย. 41 อยู่ระหว่างการดำเนินการตามมาตรา 22 ดำเนินการตามมาตรา 22 แล้ว
 ไม่อยู่ในแปลงพิสูจน์สิทธิ์ 30 มิ.ย. 41 อยู่ระหว่างการดำเนินการตามมาตรา 25 ดำเนินการตามมาตรา 25 แล้ว

*มาตรา 22 พระราชบัญญัติอุทยานแห่งชาติ พ.ศ.2504 **มาตรา 25 พระราชบัญญัติป่าสงวนแห่งชาติ พ.ศ.2535

ภาพประกอบ (ถ่ายจากพิกัดกลางแปลงหมุนรอบ 4 ทิศ)

เหนือ R30540007N



ใต้ R30540007S



ตะวันออก R30540007E



ตะวันตก R30540007W



ผู้รับผิดชอบ(หน่วยงาน)

ลงชื่อ(ผู้สำรวจ)

ลงชื่อ(ผู้รับผิดชอบพื้นที่)

()

()

ตำแหน่ง

ตำแหน่ง

วันที่

วันที่

แบบฟอร์มแสดงผลการดำเนินงานตรวจสอบพื้นที่ปลูกยางพาราและปาล์มน้ำมันในพื้นที่ป่าอนุรักษ์

สำนักบริหารพื้นที่อนุรักษ์ที่ 2 (ศรีราชา)

การใช้ที่ดิน ยางพารา อายุ ปี เนื้อที่ประมาณ ไร่
 ปาล์มน้ำมัน อายุ ปี เนื้อที่ประมาณ ไร่
 พื้นที่อื่นๆ (ระบุ) เนื้อที่ประมาณ ไร่

ประเภทพื้นที่ ป่าอนุรักษ์ชื่อ เขตห้ามล่าสัตว์ป่าคิงกระเบน
 ป่าสงวนแห่งชาติชื่อ
 พื้นที่อื่นๆ (ระบุ)

ที่ตั้ง ชื่อหมู่บ้าน/ชุมชน หมู่ที่ ตำบล อำเภอ จังหวัด

ค่าพิกัดกลางแปลง โดยประมาณ(ส่วนภูมิสารสนเทศ) ในพื้นที่

UTM WGS 84 Easting 815353 m.E. UTM WGS 84 47 Easting m.E.
 ZONE 47 Northing 1400420 m.N. ZONE 48 Northing m.N.

ผลการดำเนินการ ตรวจสอบพื้นที่แล้ว พบว่า.....

อยู่ในแปลงพิสูจน์สิทธิ์ 30 มิ.ย. 41 อยู่ระหว่างการดำเนินการตามมาตรา 22 ดำเนินการตามมาตรา 22 แล้ว
 ไม่อยู่ในแปลงพิสูจน์สิทธิ์ 30 มิ.ย. 41 อยู่ระหว่างการดำเนินการตามมาตรา 25 ดำเนินการตามมาตรา 25 แล้ว

*มาตรา 22 พระราชบัญญัติอุทยานแห่งชาติ พ.ศ.2504 **มาตรา 25 พระราชบัญญัติป่าสงวนแห่งชาติ พ.ศ.2535

ภาพประกอบ (ถ่ายจากพิกัดกลางแปลงหมุนรอบ 4 ทิศ)

เหนือ R30540008N



ใต้ R30540008S



ตะวันออก R30540008E



ตะวันตก R30540008W



ผู้รับผิดชอบ(หน่วยงาน)

ลงชื่อ(ผู้สำรวจ)

ลงชื่อ(ผู้รับผิดชอบพื้นที่)

()

()

ตำแหน่ง

ตำแหน่ง

วันที่

วันที่

แบบฟอร์มแสดงผลการดำเนินงานตรวจสอบพื้นที่ปลูกยางพาราและปาล์มน้ำมันในพื้นที่ป่าอนุรักษ์
สำนักบริหารพื้นที่อนุรักษ์ที่ 2 (ศรีราชา)

การใช้ที่ดิน ยางพารา อายุ ปี เนื้อที่ประมาณ ไร่
 ปาล์มน้ำมัน อายุ ปี เนื้อที่ประมาณ ไร่
 พื้นที่อื่นๆ (ระบุ) เนื้อที่ประมาณ ไร่

ประเภทพื้นที่ ป่าอนุรักษ์ชื่อ เขตห้ามล่าสัตว์ป่าคังกระเบน
 ป่าสงวนแห่งชาติชื่อ
 พื้นที่อื่นๆ (ระบุ)

ที่ตั้ง ชื่อหมู่บ้าน/ชุมชน หมู่ที่ ตำบล อำเภอ จังหวัด


ค่าพิกัดกลางแปลง โดยประมาณ(ส่วนภูมิสารสนเทศ) ในพื้นที่

UTM WGS 84 Easting 814908 m.E. UTM WGS 84 47 Easting m.E.
ZONE 47 Northing 1400645 m.N. ZONE 48 Northing m.N.

ผลการดำเนินการ ตรวจสอบพื้นที่แล้ว พบว่า.....
 อยู่ในแปลงพิสูจน์สิทธิ์ 30 มิ.ย. 41 อยู่ระหว่างการดำเนินการตามมาตรา 22 ดำเนินการตามมาตรา 22 แล้ว
 ไม่อยู่ในแปลงพิสูจน์สิทธิ์ 30 มิ.ย. 41 อยู่ระหว่างการดำเนินการตามมาตรา 25 ดำเนินการตามมาตรา 25 แล้ว

*มาตรา 22 พระราชบัญญัติอุทยานแห่งชาติ พ.ศ.2504 **มาตรา 25 พระราชบัญญัติป่าสงวนแห่งชาติ พ.ศ.2535

ภาพประกอบ (ถ่ายจากพิกัดกลางแปลงหมุนรอบ 4 ทิศ)



ผู้รับผิดชอบ(หน่วยงาน)

ลงชื่อ(ผู้สำรวจ)	ลงชื่อ(ผู้รับผิดชอบพื้นที่)
()	()
ตำแหน่ง	ตำแหน่ง
วันที่	วันที่

แบบฟอร์มแสดงผลการดำเนินงานตรวจสอบพื้นที่ปลูกยางพาราและปาล์มน้ำมันในพื้นที่ป่าอนุรักษ์
 สำนักบริหารพื้นที่อนุรักษ์ที่ 2 (ศรีราชา)

การใช้ที่ดิน ยางพารา อายุ ปี เนื้อที่ประมาณ ไร่
 ปาล์มน้ำมัน อายุ ปี เนื้อที่ประมาณ ไร่
 พื้นที่อื่นๆ (ระบุ) เนื้อที่ประมาณ ไร่

ประเภทพื้นที่ ป่าอนุรักษ์ชื่อ เขตห้ามล่าสัตว์ป่าคังกระเบน
 ป่าสงวนแห่งชาติชื่อ
 พื้นที่อื่นๆ (ระบุ)

ที่ตั้ง ชื่อหมู่บ้าน/ชุมชน หมู่ที่ ตำบล อำเภอ จังหวัด

ค่าพิกัดกลางแปลง โดยประมาณ(ส่วนภูมิสารสนเทศ) ในพื้นที่

UTM WGS 84 Easting **815167** m.E. UTM WGS 84 47 Easting m.E.
 ZONE **47** Northing **1400725** m.N. ZONE 48 Northing m.N.

ผลการดำเนินการ ตรวจสอบพื้นที่แล้ว พบว่า.....

อยู่ในแปลงพิสูจน์สิทธิ์ 30 มิ.ย. 41 อยู่ระหว่างการดำเนินการตามมาตรา 22 ดำเนินการตามมาตรา 22 แล้ว
 ไม่อยู่ในแปลงพิสูจน์สิทธิ์ 30 มิ.ย. 41 อยู่ระหว่างการดำเนินการตามมาตรา 25 ดำเนินการตามมาตรา 25 แล้ว

*มาตรา 22 พระราชบัญญัติอุทยานแห่งชาติ พ.ศ.2504 **มาตรา 25 พระราชบัญญัติป่าสงวนแห่งชาติ พ.ศ.2535

ภาพประกอบ (ถ่ายจากพิกัดกลางแปลงหมุนรอบ 4 ทิศ)

เหนือ R30540010N



ใต้ R30540010S



ตะวันออก R30540010E



ตะวันตก R30540010W



ผู้รับผิดชอบ(หน่วยงาน)

ลงชื่อ(ผู้สำรวจ)

()

ตำแหน่ง

วันที่

ลงชื่อ(ผู้รับผิดชอบพื้นที่)

()

ตำแหน่ง

วันที่

แบบฟอร์มแสดงผลการดำเนินงานตรวจสอบพื้นที่ปลูกยางพาราและปาล์มน้ำมันในพื้นที่ป่าอนุรักษ์
สำนักบริหารพื้นที่อนุรักษ์ที่ 2 (ศรีราชา)

การใช้ที่ดิน ยางพารา อายุ ปี เนื้อที่ประมาณ ไร่
 ปาล์มน้ำมัน อายุ ปี เนื้อที่ประมาณ ไร่
 พื้นที่อื่นๆ (ระบุ) เนื้อที่ประมาณ ไร่

ประเภทพื้นที่ ป่าอนุรักษ์ชื่อ เขตห้ามล่าสัตว์ป่าคังกระเบน
 ป่าสงวนแห่งชาติชื่อ

ที่ตั้ง พื้นที่อื่นๆ (ระบุ)

ชื่อหมู่บ้าน/ชุมชน หมู่ที่ ตำบล อำเภอ จังหวัด

ค่าพิกัดกลางแปลง โดยประมาณ(ส่วนภูมิสารสนเทศ) ในพื้นที่

UTM WGS 84 Easting 814950 m.E. UTM WGS 84 47 Easting m.E.

ZONE 47 Northing 1400882 m.N. ZONE 48 Northing m.N.

ผลการดำเนินการ ตรวจสอบพื้นที่แล้ว พบว่า.....

อยู่ในแปลงพิสูจน์สิทธิ์ 30 มิ.ย. 41 อยู่ระหว่างการดำเนินการตามมาตรา 22 ดำเนินการตามมาตรา 22 แล้ว

ไม่อยู่ในแปลงพิสูจน์สิทธิ์ 30 มิ.ย. 41 อยู่ระหว่างการดำเนินการตามมาตรา 25 ดำเนินการตามมาตรา 25 แล้ว

*มาตรา 22 พระราชบัญญัติอุทยานแห่งชาติ พ.ศ.2504 **มาตรา 25 พระราชบัญญัติป่าสงวนแห่งชาติ พ.ศ.2535

ภาพประกอบ (ถ่ายจากพิกัดกลางแปลงหมุนรอบ 4 ทิศ)

เหนือ R30540011N



ใต้ R30540011S



ตะวันออก R30540011E



ตะวันตก R30540011W



ผู้รับผิดชอบ(หน่วยงาน)

ลงชื่อ(ผู้สำรวจ)
(.....)

ลงชื่อ(ผู้รับผิดชอบพื้นที่)
(.....)

ตำแหน่ง

ตำแหน่ง

วันที่

วันที่

แบบฟอร์มแสดงผลการดำเนินงานตรวจสอบพื้นที่ปลูกยางพาราและปาล์มน้ำมันในพื้นที่ป่าอนุรักษ์

สำนักบริหารพื้นที่อนุรักษ์ที่ 2 (ศรีราชา)

การใช้ที่ดิน ยางพารา อายุ ปี เนื้อที่ประมาณ ไร่
 ปาล์มน้ำมัน อายุ ปี เนื้อที่ประมาณ ไร่
 พื้นที่อื่นๆ (ระบุ) เนื้อที่ประมาณ ไร่

ประเภทพื้นที่ ป่าอนุรักษ์ชื่อ เขตห้ามล่าสัตว์ป่าคิงกระเบน
 ป่าสงวนแห่งชาติชื่อ
 พื้นที่อื่นๆ (ระบุ)

ที่ตั้ง ชื่อหมู่บ้าน/ชุมชน หมู่ที่ ตำบล อำเภอ จังหวัด

ค่าพิกัดกลางแปลง **โดยประมาณ(ส่วนภูมิสารสนเทศ)** **ในพื้นที่**


UTM WGS 84 Easting **813487** m.E. UTM WGS 84 47 Easting m.E.
 ZONE **47** Northing **1402946** m.N. ZONE 48 Northing m.N.

ผลการดำเนินการ ตรวจสอบพื้นที่แล้ว พบว่า.....

อยู่ในแปลงพิสูจน์สิทธิ์ 30 มิ.ย. 41 อยู่ระหว่างการดำเนินการตามมาตรา 22 ดำเนินการตามมาตรา 22 แล้ว
 ไม่อยู่ในแปลงพิสูจน์สิทธิ์ 30 มิ.ย. 41 อยู่ระหว่างการดำเนินการตามมาตรา 25 ดำเนินการตามมาตรา 25 แล้ว

*มาตรา 22 พระราชบัญญัติอุทยานแห่งชาติ พ.ศ.2504 **มาตรา 25 พระราชบัญญัติป่าสงวนแห่งชาติ พ.ศ.2535

ภาพประกอบ (ถ่ายจากพิกัดกลางแปลงหมุนรอบ 4 ทิศ)



ผู้รับผิดชอบ(หน่วยงาน)

ลงชื่อ(ผู้สำรวจ) ลงชื่อ(ผู้รับผิดชอบพื้นที่)
 (.....) (.....)
 ตำแหน่ง ตำแหน่ง

วันที่ วันที่

แบบฟอร์มแสดงผลการดำเนินงานตรวจสอบพื้นที่ปลูกยางพาราและปาล์มน้ำมันในพื้นที่ป่าอนุรักษ์

สำนักบริหารพื้นที่อนุรักษ์ที่ 2 (ศรีราชา)

การใช้ที่ดิน
[] ยางพารา อายุ ปี เนื้อที่ประมาณ ไร่
[] ปาล์มน้ำมัน อายุ ปี เนื้อที่ประมาณ ไร่
[] พื้นที่อื่นๆ (ระบุ) เนื้อที่ประมาณ ไร่

ประเภทพื้นที่
[] ป่าอนุรักษ์ชื่อ เขตห้ามล่าสัตว์ป่าคู้้งกระเบน
[] ป่าสงวนแห่งชาติชื่อ
[] พื้นที่อื่นๆ (ระบุ)

ที่ตั้ง ชื่อหมู่บ้าน/ชุมชน หมู่ที่ ตำบล อำเภอ จังหวัด

ค่าพิกัดกลางแปลง โดยประมาณ(ส่วนภูมิสารสนเทศ) ในพื้นที่
UTM WGS 84 Easting 813686 m.E. UTM WGS 84 [] 47 Easting [] [] [] [] [] [] m.E.
ZONE 47 Northing 1404696 m.N. ZONE [] 48 Northing [] [] [] [] [] [] [] m.N.

ผลการดำเนินการ [] ตรวจสอบพื้นที่แล้ว พบว่า.....
[] อยู่ในแปลงพิสูจน์สิทธิ์ 30 มิ.ย. 41 [] อยู่ระหว่างการดำเนินการตามมาตรา 22 [] ดำเนินการตามมาตรา 22 แล้ว
[] ไม่อยู่ในแปลงพิสูจน์สิทธิ์ 30 มิ.ย. 41 [] อยู่ระหว่างการดำเนินการตามมาตรา 25 [] ดำเนินการตามมาตรา 25 แล้ว
*มาตรา 22 พระราชบัญญัติอุทยานแห่งชาติ พ.ศ.2504 **มาตรา 25 พระราชบัญญัติป่าสงวนแห่งชาติ พ.ศ.2535

ภาพประกอบ (ถ่ายจากพิกัดกลางแปลงหมุนรอบ 4 ทิศ)

เหนือ R30540013N



ใต้ R30540013S



ตะวันออก R30540013E



ตะวันตก R30540013W



ผู้รับผิดชอบ(หน่วยงาน)
ลงชื่อ(ผู้สำรวจ)ลงชื่อ(ผู้รับผิดชอบพื้นที่)
() ()
ตำแหน่งตำแหน่ง
วันที่วันที่

วันที่รายงาน □□-□□-□□□□

ครั้งที่รายงาน 01

รหัส R40180001

แบบฟอร์มแสดงผลการดำเนินงานตรวจสอบพื้นที่ปลูกยางพาราและปาล์มน้ำมันในพื้นที่ป่าอนุรักษ์

สำนักบริหารพื้นที่อนุรักษ์ที่ 2 (ศรีราชา)

การใช้ที่ดิน ยางพารา อายุ ปี เนื้อที่ประมาณ ไร่
 ปาล์มน้ำมัน อายุ ปี เนื้อที่ประมาณ ไร่
 พื้นที่อื่นๆ (ระบุ) เนื้อที่ประมาณ ไร่

ประเภทพื้นที่ ป่าอนุรักษ์ชื่อ วนอุทยานเขาแหลมสิงห์
 ป่าสงวนแห่งชาติชื่อ
 พื้นที่อื่นๆ (ระบุ)

ที่ตั้ง ชื่อหมู่บ้าน/ชุมชน หมู่ที่ ตำบล อำเภอ จังหวัด

ค่าพิกัดกลางแปลง โดยประมาณ(ส่วนภูมิสารสนเทศ) ในพื้นที่
UTM WGS 84 Easting 179181 m.E. UTM WGS 84 □ 47 Easting □□□□□□□ m.E.
ZONE 48 Northing 1381409 m.N. ZONE □ 48 Northing □□□□□□□ m.N.

ผลการดำเนินการ ตรวจสอบพื้นที่แล้ว พบว่า.....
 อยู่ในแปลงพิสูจน์สิทธิ์ 30 มิ.ย. 41 อยู่ระหว่างการดำเนินการตามมาตรา 22 ดำเนินการตามมาตรา 22 แล้ว
 ไม่อยู่ในแปลงพิสูจน์สิทธิ์ 30 มิ.ย. 41 อยู่ระหว่างการดำเนินการตามมาตรา 25 ดำเนินการตามมาตรา 25 แล้ว
*มาตรา 22 พระราชบัญญัติอุทยานแห่งชาติ พ.ศ.2504 **มาตรา 25 พระราชบัญญัติป่าสงวนแห่งชาติ พ.ศ.2535

ภาพประกอบ (ถ่ายจากพิกัดกลางแปลงหมุนรอบ 4 ทิศ)

เหนือ R40180001N



ใต้ R40180001S



ตะวันออก R40180001E



ตะวันตก R40180001W



ผู้รับผิดชอบ(หน่วยงาน)

ลงชื่อ(ผู้สำรวจ)
()

ตำแหน่ง

วันที่

ลงชื่อ(ผู้รับผิดชอบพื้นที่)
()

ตำแหน่ง

วันที่

แบบฟอร์มแสดงผลการดำเนินงานตรวจสอบพื้นที่ปลูกยางพาราและปาล์มน้ำมันในพื้นที่ป่าอนุรักษ์
 สำนักบริหารพื้นที่อนุรักษ์ที่ 2 (ศรีราชา)

การใช้ที่ดิน ยางพารา อายุ ปี เนื้อที่ประมาณ ไร่
 ปาล์มน้ำมัน อายุ ปี เนื้อที่ประมาณ ไร่
 พื้นที่อื่นๆ (ระบุ) เนื้อที่ประมาณ ไร่

ประเภทพื้นที่ ป่าอนุรักษ์ชื่อ วนอุทยานน้ำตกเขาเจ้าบ่อทอง
 ป่าสงวนแห่งชาติชื่อ
 พื้นที่อื่นๆ (ระบุ)

ที่ตั้ง ชื่อหมู่บ้าน/ชุมชน หมู่ที่ ตำบล อำเภอ จังหวัด

ค่าพิกัดกลางแปลง โดยประมาณ(ส่วนภูมิสารสนเทศ) ในพื้นที่
 UTM WGS 84 Easting 761159 m.E. UTM WGS 84 47 Easting m.E.
 ZONE 47 Northing 1458584 m.N. ZONE 48 Northing m.N.

ผลการดำเนินการ ตรวจสอบพื้นที่แล้ว พบว่า.....

อยู่ในแปลงพิสูจน์สิทธิ์ 30 มิ.ย. 41 อยู่ระหว่างการดำเนินการตามมาตรา 22 ดำเนินการตามมาตรา 22 แล้ว
 ไม่อยู่ในแปลงพิสูจน์สิทธิ์ 30 มิ.ย. 41 อยู่ระหว่างการดำเนินการตามมาตรา 25 ดำเนินการตามมาตรา 25 แล้ว

*มาตรา 22 พระราชบัญญัติอุทยานแห่งชาติ พ.ศ.2504

**มาตรา 25 พระราชบัญญัติป่าสงวนแห่งชาติ พ.ศ.2535

ภาพประกอบ (ถ่ายจากพิกัดกลางแปลงหมุนรอบ 4 ทิศ)

เหนือ R4048001N




ใต้ R4048001S



ตะวันออก R4048001E



ตะวันตก R4048001W



ผู้รับผิดชอบ(หน่วยงาน)

ลงชื่อ(ผู้สำรวจ)

ลงชื่อ(ผู้รับผิดชอบพื้นที่)

()

()

ตำแหน่ง

ตำแหน่ง

วันที่

วันที่

วันที่รายงาน --

ครั้งที่รายงาน 01

รหัส R40480002

แบบฟอร์มแสดงผลการดำเนินงานตรวจสอบพื้นที่ปลูกยางพาราและปาล์มน้ำมันในพื้นที่ป่าอนุรักษ์

สำนักบริหารพื้นที่อนุรักษ์ที่ 2 (ศรีราชา)

การใช้ที่ดิน ยางพารา อายุ ปี เนื้อที่ประมาณ ไร่
 ปาล์มน้ำมัน อายุ ปี เนื้อที่ประมาณ ไร่
 พื้นที่อื่นๆ (ระบุ) เนื้อที่ประมาณ ไร่

ประเภทพื้นที่ ป่าอนุรักษ์ชื่อ วนอุทยานน้ำตกเขาเจ้าบ่อทอง
 ป่าสงวนแห่งชาติชื่อ
 พื้นที่อื่นๆ (ระบุ)

ที่ตั้ง ชื่อหมู่บ้าน/ชุมชน หมู่ที่ ตำบล อำเภอ จังหวัด

ค่าพิกัดกลางแปลง โดยประมาณ(ส่วนภูมิสารสนเทศ) ในพื้นที่





UTM WGS 84	Easting	759723 m.E.	UTM WGS 84	<input type="checkbox"/>	47	Easting	<input type="checkbox"/> <input type="checkbox"/> <input type="checkbox"/> <input type="checkbox"/> <input type="checkbox"/> <input type="checkbox"/>	m.E.
ZONE 47	Northing	1459930 m.N.	ZONE	<input type="checkbox"/>	48	Northing	<input type="checkbox"/> <input type="checkbox"/> <input type="checkbox"/> <input type="checkbox"/> <input type="checkbox"/> <input type="checkbox"/>	m.N.

ผลการดำเนินการ ตรวจสอบพื้นที่แล้ว พบว่า.....

<input type="checkbox"/> อยู่ในแปลงพิสูจนส์สิทธิ์ 30 มิ.ย. 41	<input type="checkbox"/> อยู่ระหว่างการดำเนินการตามมาตรา 22	<input type="checkbox"/> ดำเนินการตามมาตรา 22 แล้ว
<input type="checkbox"/> ไม่อยู่ในแปลงพิสูจนส์สิทธิ์ 30 มิ.ย. 41	<input type="checkbox"/> อยู่ระหว่างการดำเนินการตามมาตรา 25	<input type="checkbox"/> ดำเนินการตามมาตรา 25 แล้ว

*มาตรา 22 พระราชบัญญัติอุทยานแห่งชาติ พ.ศ.2504 **มาตรา 25 พระราชบัญญัติป่าสงวนแห่งชาติ พ.ศ.2535

ภาพประกอบ (ถ่ายจากพิกัดกลางแปลงหมุนรอบ 4 ทิศ)

เหนือ R4048002N 	ใต้ R4048002S 
ตะวันออก R4048002E 	ตะวันตก R4048002W 

ผู้รับผิดชอบ(หน่วยงาน)

ลงชื่อ(ผู้สำรวจ)	ลงชื่อ(ผู้รับผิดชอบพื้นที่)
()	()
ตำแหน่ง	ตำแหน่ง
วันที่	วันที่


แบบฟอร์มแสดงผลการดำเนินงานตรวจสอบพื้นที่ปลูกยางพาราและปาล์มน้ำมันในพื้นที่ป่าอนุรักษ์
สำนักบริหารพื้นที่อนุรักษ์ที่ 2 (ศรีราชา)

การใช้ที่ดิน ยางพารา อายุ ปี เนื้อที่ประมาณ ไร่
 ปาล์มน้ำมัน อายุ ปี เนื้อที่ประมาณ ไร่
 พื้นที่อื่นๆ (ระบุ) เนื้อที่ประมาณ ไร่
ประเภทพื้นที่ ป่าอนุรักษ์ชื่อ วนอุทยานน้ำตกเขาเจ้าบ่อทอง
 ป่าสงวนแห่งชาติชื่อ
 พื้นที่อื่นๆ (ระบุ)
ที่ตั้ง ชื่อหมู่บ้าน/ชุมชน หมู่ที่ ตำบล อำเภอ จังหวัด

ค่าพิกัดกลางแปลง โดยประมาณ(ส่วนภูมิสารสนเทศ) ในพื้นที่
UTM WGS 84 Easting 758997 m.E. UTM WGS 84 47 Easting m.E.
ZONE 47 Northing 1459984 m.N. ZONE 48 Northing m.N.

ผลการดำเนินการ ตรวจสอบพื้นที่แล้ว พบว่า.....
 อยู่ในแปลงพิสูจน์สิทธิ์ 30 มิ.ย. 41 อยู่ระหว่างการดำเนินการตามมาตรา 22 ดำเนินการตามมาตรา 22 แล้ว
 ไม่อยู่ในแปลงพิสูจน์สิทธิ์ 30 มิ.ย. 41 อยู่ระหว่างการดำเนินการตามมาตรา 25 ดำเนินการตามมาตรา 25 แล้ว
*มาตรา 22 พระราชบัญญัติอุทยานแห่งชาติ พ.ศ.2504 **มาตรา 25 พระราชบัญญัติป่าสงวนแห่งชาติ พ.ศ.2535

ภาพประกอบ (ถ่ายจากพิกัดกลางแปลงหมุนรอบ 4 ทิศ)



ผู้รับผิดชอบ(หน่วยงาน)
ลงชื่อ(ผู้สำรวจ) ลงชื่อ(ผู้รับผิดชอบพื้นที่)
() ()
ตำแหน่ง ตำแหน่ง
วันที่ วันที่

แบบฟอร์มแสดงผลการดำเนินงานตรวจสอบพื้นที่ปลูกลำพาราและปาล์มน้ำมันในพื้นที่ป่าอนุรักษ์

สำนักบริหารพื้นที่อนุรักษ์ที่ 2 (ศรีราชา)

การใช้ที่ดิน ยางพารา อายุ ปี เนื้อที่ประมาณ ไร่
 ปาล์มน้ำมัน อายุ ปี เนื้อที่ประมาณ ไร่
 พื้นที่อื่นๆ (ระบุ) เนื้อที่ประมาณ ไร่

ประเภทพื้นที่ ป่าอนุรักษ์ชื่อ วนอุทยานน้ำตกเขาเจ้าบ่อทอง
 ป่าสงวนแห่งชาติชื่อ

พื้นที่อื่นๆ (ระบุ)

ที่ตั้ง ชื่อหมู่บ้าน/ชุมชน หมู่ที่ ตำบล อำเภอ จังหวัด

ค่าพิกัดกลางแปลง โดยประมาณ(ส่วนภูมิสารสนเทศ)

ในพื้นที่

UTM WGS 84 Easting 761462 m.E. UTM WGS 84 □□ 47 Easting □□□□□□□□ m.E.
ZONE 47 Northing 1460269 m.N. ZONE □□ 48 Northing □□□□□□□□ m.N.

ผลการดำเนินการ ตรวจสอบพื้นที่แล้ว พบว่า.....

อยู่ในแปลงพิสูจน์สิทธิ์ 30 มิ.ย. 41 อยู่ระหว่างการดำเนินการตามมาตรา 22 ดำเนินการตามมาตรา 22 แล้ว
 ไม่อยู่ในแปลงพิสูจน์สิทธิ์ 30 มิ.ย. 41 อยู่ระหว่างการดำเนินการตามมาตรา 25 ดำเนินการตามมาตรา 25 แล้ว

*มาตรา 22 พระราชบัญญัติอุทยานแห่งชาติ พ.ศ.2504

**มาตรา 25 พระราชบัญญัติป่าสงวนแห่งชาติ พ.ศ.2535

ภาพประกอบ (ถ่ายจากพิกัดกลางแปลงหมุนรอบ 4 ทิศ)

เหนือ R4048005N



ใต้ R4048005S



ตะวันออก R4048005E



ตะวันตก R4048005W



ผู้รับผิดชอบ(หน่วยงาน)

ลงชื่อ(ผู้สำรวจ)

()

ตำแหน่ง

วันที่

ลงชื่อ(ผู้รับผิดชอบพื้นที่)

()

ตำแหน่ง

วันที่

แบบฟอร์มแสดงผลการดำเนินงานตรวจสอบพื้นที่ปลูกยางพาราและปาล์มน้ำมันในพื้นที่ป่าอนุรักษ์
สำนักบริหารพื้นที่อนุรักษ์ที่ 2 (ศรีราชา)

การใช้ที่ดิน ยางพารา อายุ ปี เนื้อที่ประมาณ ไร่
 ปาล์มน้ำมัน อายุ ปี เนื้อที่ประมาณ ไร่
 พื้นที่อื่นๆ (ระบุ) เนื้อที่ประมาณ ไร่

ประเภทพื้นที่ ป่าอนุรักษ์ชื่อ วนอุทยานน้ำตกเขาเจ้าบ่อทอง
 ป่าสงวนแห่งชาติชื่อ

ที่ตั้ง ชื่อหมู่บ้าน/ชุมชน หมู่ที่ ตำบล อำเภอ จังหวัด

ค่าพิกัดกลางแปลง โดยประมาณ(ส่วนภูมิสารสนเทศ) ในพื้นที่

UTM WGS 84 Easting 760038 m.E. UTM WGS 84 47 Easting □□□□□□□ m.E.
 ZONE 47 Northing 1461085 m.N. ZONE 48 Northing □□□□□□□ m.N.

ผลการดำเนินการ ตรวจสอบพื้นที่แล้ว พบว่า.....

อยู่ในแปลงพิสูจน์สิทธิ์ 30 มิ.ย. 41 อยู่ระหว่างการดำเนินการตามมาตรา 22 ดำเนินการตามมาตรา 22 แล้ว
 ไม่อยู่ในแปลงพิสูจน์สิทธิ์ 30 มิ.ย. 41 อยู่ระหว่างการดำเนินการตามมาตรา 25 ดำเนินการตามมาตรา 25 แล้ว

*มาตรา 22 พระราชบัญญัติอุทยานแห่งชาติ พ.ศ.2504 **มาตรา 25 พระราชบัญญัติป่าสงวนแห่งชาติ พ.ศ.2535

ภาพประกอบ (ถ่ายจากพิกัดกลางแปลงหมุนรอบ 4 ทิศ)

เหนือ R4048006N



ใต้ R4048006S



ตะวันออก R4048006E



ตะวันตก R4048006W



ผู้รับผิดชอบ(หน่วยงาน)

ลงชื่อ(ผู้สำรวจ)
()

ตำแหน่ง

วันที่

ลงชื่อ(ผู้รับผิดชอบพื้นที่)
()

ตำแหน่ง

วันที่

แบบฟอร์มแสดงผลการดำเนินงานตรวจสอบพื้นที่ปลูกยางพาราและปาล์มน้ำมันในพื้นที่ป่าอนุรักษ์

สำนักบริหารพื้นที่อนุรักษ์ที่ 2 (ศรีราชา)

การใช้ที่ดิน ยางพารา อายุ ปี เนื้อที่ประมาณ ไร่
 ปาล์มน้ำมัน อายุ ปี เนื้อที่ประมาณ ไร่
 พื้นที่อื่นๆ (ระบุ) เนื้อที่ประมาณ ไร่

ประเภทพื้นที่ ป่าอนุรักษ์ชื่อ วนอุทยานน้ำตกเขาเจ้าบ่อทอง
 ป่าสงวนแห่งชาติชื่อ
 พื้นที่อื่นๆ (ระบุ)

ที่ตั้ง ชื่อหมู่บ้าน/ชุมชน หมู่ที่ ตำบล อำเภอ จังหวัด

ค่าพิกัดกลางแปลง โดยประมาณ(ส่วนภูมิสารสนเทศ) ในพื้นที่
UTM WGS 84 Easting 758283 m.E. UTM WGS 84 47 Easting m.E.
ZONE 47 Northing 1461104 m.N. ZONE 48 Northing m.N.

ผลการดำเนินการ ตรวจสอบพื้นที่แล้ว พบว่า.....
 อยู่ในแปลงพิสูจน์สิทธิ์ 30 มิ.ย. 41 อยู่ระหว่างการดำเนินการตามมาตรา 22 ดำเนินการตามมาตรา 22 แล้ว
 ไม่อยู่ในแปลงพิสูจน์สิทธิ์ 30 มิ.ย. 41 อยู่ระหว่างการดำเนินการตามมาตรา 25 ดำเนินการตามมาตรา 25 แล้ว
*มาตรา 22 พระราชบัญญัติอุทยานแห่งชาติ พ.ศ.2504 **มาตรา 25 พระราชบัญญัติป่าสงวนแห่งชาติ พ.ศ.2535

ภาพประกอบ (ถ่ายจากพิกัดกลางแปลงหมุนรอบ 4 ทิศ)

เหนือ P4048007N



ใต้ P4048007S



ตะวันออก P4048007E



ตะวันตก P4048007W



ผู้รับผิดชอบ(หน่วยงาน)
ลงชื่อ(ผู้สำรวจ)ลงชื่อ(ผู้รับผิดชอบพื้นที่)
() ()
ตำแหน่งตำแหน่ง
วันที่วันที่

แบบฟอร์มแสดงผลการดำเนินงานตรวจสอบพื้นที่ปลูกยางพาราและปาล์มน้ำมันในพื้นที่ป่าอนุรักษ์
สำนักบริหารพื้นที่อนุรักษ์ที่ 2 (ศรีราชา)

การใช้ที่ดิน ยางพารา อายุ ปี เนื้อที่ประมาณ ไร่
 ปาล์มน้ำมัน อายุ ปี เนื้อที่ประมาณ ไร่
 พื้นที่อื่นๆ (ระบุ) เนื้อที่ประมาณ ไร่

ประเภทพื้นที่ ป่าอนุรักษ์ชื่อ วนอุทยานน้ำตกเขาเจ้าบ่อทอง
 ป่าสงวนแห่งชาติชื่อ
 พื้นที่อื่นๆ (ระบุ)

ที่ตั้ง ชื่อหมู่บ้าน/ชุมชน หมู่ที่ ตำบล อำเภอ จังหวัด

ค่าพิกัดกลางแปลง โดยประมาณ(ส่วนภูมิสารสนเทศ) ในพื้นที่

UTM WGS 84 Easting 760721 m.E. UTM WGS 84 47 Easting m.E.
ZONE 47 Northing 1461259 m.N. ZONE 48 Northing m.N.

ผลการดำเนินการ ตรวจสอบพื้นที่แล้ว พบว่า.....

อยู่ในแปลงพิสูจน์สิทธิ์ 30 มิ.ย. 41 อยู่ระหว่างการดำเนินการตามมาตรา 22 ดำเนินการตามมาตรา 22 แล้ว
 ไม่อยู่ในแปลงพิสูจน์สิทธิ์ 30 มิ.ย. 41 อยู่ระหว่างการดำเนินการตามมาตรา 25 ดำเนินการตามมาตรา 25 แล้ว

*มาตรา 22 พระราชบัญญัติอุทยานแห่งชาติ พ.ศ.2504 **มาตรา 25 พระราชบัญญัติป่าสงวนแห่งชาติ พ.ศ.2535

ภาพประกอบ (ถ่ายจากพิกัดกลางแปลงหมุนรอบ 4 ทิศ)

เหนือ R40480008N



ใต้ R40480008S



ตะวันออก R40480008E



ตะวันตก R40480008W



ผู้รับผิดชอบ(หน่วยงาน)

ลงชื่อ(ผู้สำรวจ) ลงชื่อ(ผู้รับผิดชอบพื้นที่)
(.....) (.....)

ตำแหน่ง ตำแหน่ง

วันที่ วันที่

แบบฟอร์มแสดงผลการดำเนินงานตรวจสอบพื้นที่ปลูกยางพาราและปาล์มน้ำมันในพื้นที่ป่าอนุรักษ์

สำนักบริหารพื้นที่อนุรักษ์ที่ 2 (ศรีราชา)

การใช้ที่ดิน: [] ยางพารา อายุ.....ปี เนื้อที่ประมาณ.....ไร่
[] ปาล์มน้ำมัน อายุ.....ปี เนื้อที่ประมาณ.....ไร่
[] พื้นที่อื่นๆ (ระบุ)..... เนื้อที่ประมาณ.....ไร่
ประเภทพื้นที่: [] ป่าอนุรักษ์ชื่อ วนอุทยานน้ำตกเขาเจ้าบ่อทอง
[] ป่าสงวนแห่งชาติชื่อ.....
[] พื้นที่อื่นๆ (ระบุ).....
ที่ตั้ง: ชื่อหมู่บ้าน/ชุมชน..... หมู่ที่..... ตำบล..... อำเภอ..... จังหวัด.....

ค่าพิกัดกลางแปลง โดยประมาณ(ส่วนภูมิสารสนเทศ) ในพื้นที่
UTM WGS 84 Easting 761853 m.E. UTM WGS 84 [] 47 Easting [] [] [] [] [] m.E.
ZONE 47 Northing 1461598 m.N. ZONE [] 48 Northing [] [] [] [] [] [] m.N.


ผลการดำเนินการ [] ตรวจสอบพื้นที่แล้ว พบว่า.....
[] อยู่ในแปลงพิสูจนส์สิทธิ์ 30 มิ.ย. 41 [] อยู่ระหว่างการดำเนินการตามมาตรา 22 [] ดำเนินการตามมาตรา 22 แล้ว
[] ไม่อยู่ในแปลงพิสูจนส์สิทธิ์ 30 มิ.ย. 41 [] อยู่ระหว่างการดำเนินการตามมาตรา 25 [] ดำเนินการตามมาตรา 25 แล้ว

*มาตรา 22 พระราชบัญญัติอุทยานแห่งชาติ พ.ศ.2504


**มาตรา 25 พระราชบัญญัติป่าสงวนแห่งชาติ พ.ศ.2535

ภาพประกอบ (ถ่ายจากพิกัดกลางแปลงหมุนรอบ 4 ทิศ)


เหนือ R40480009N




ใต้ R40480009S



ตะวันออก R40480009E



ตะวันตก R40480009W



ผู้รับผิดชอบ(หน่วยงาน)
ลงชื่อ(ผู้สำรวจ) ลงชื่อ(ผู้รับผิดชอบพื้นที่)
() ()
ตำแหน่ง ตำแหน่ง
วันที่ วันที่

แบบฟอร์มแสดงผลการดำเนินงานตรวจสอบพื้นที่ปลูกยางพาราและปาล์มน้ำมันในพื้นที่ป่าอนุรักษ์

สำนักบริหารพื้นที่อนุรักษ์ที่ 2 (ศรีราชา)

การใช้ที่ดิน ยางพารา อายุ ปี เนื้อที่ประมาณ ไร่
 ปาล์มน้ำมัน อายุ ปี เนื้อที่ประมาณ ไร่
 พื้นที่อื่นๆ (ระบุ) เนื้อที่ประมาณ ไร่

ประเภทพื้นที่ ป่าอนุรักษ์ชื่อ วนอุทยานน้ำตกเขาเจ้าบ่อทอง
 ป่าสงวนแห่งชาติชื่อ
 พื้นที่อื่นๆ (ระบุ)

ที่ตั้ง ชื่อหมู่บ้าน/ชุมชน หมู่ที่ ตำบล อำเภอ จังหวัด

ค่าพิกัดกลางแปลง โดยประมาณ(ส่วนภูมิสารสนเทศ) ในพื้นที่

UTM WGS 84 Easting 761758 m.E. UTM WGS 84 47 Easting m.E.
 ZONE 47 Northing 1461756 m.N. ZONE 48 Northing m.N.

ผลการดำเนินการ ตรวจสอบพื้นที่แล้ว พบว่า.....

อยู่ในแปลงพิสูจน์สิทธิ์ 30 มิ.ย. 41 อยู่ระหว่างการดำเนินการตามมาตรา 22 ดำเนินการตามมาตรา 22 แล้ว
 ไม่อยู่ในแปลงพิสูจน์สิทธิ์ 30 มิ.ย. 41 อยู่ระหว่างการดำเนินการตามมาตรา 25 ดำเนินการตามมาตรา 25 แล้ว

*มาตรา 22 พระราชบัญญัติอุทยานแห่งชาติ พ.ศ.2504 **มาตรา 25 พระราชบัญญัติป่าสงวนแห่งชาติ พ.ศ.2535

ภาพประกอบ (ถ่ายจากพิกัดกลางแปลงหมุนรอบ 4 ทิศ)

เหนือ P40480010N



ใต้ P40480010S



ตะวันออก P40480010E



ตะวันตก P40480010W



ผู้รับผิดชอบ(หน่วยงาน)

ลงชื่อ(ผู้สำรวจ)

()

ตำแหน่ง

วันที่

ลงชื่อ(ผู้รับผิดชอบพื้นที่)

()

ตำแหน่ง

วันที่

แบบฟอร์มแสดงผลการดำเนินงานตรวจสอบพื้นที่ปลูกยางพาราและปาล์มน้ำมันในพื้นที่ป่าอนุรักษ์

สำนักบริหารพื้นที่อนุรักษ์ที่ 2 (ศรีราชา)

การใช้ที่ดิน ยางพารา อายุ ปี เนื้อที่ประมาณ ไร่
 ปาล์มน้ำมัน อายุ ปี เนื้อที่ประมาณ ไร่
 พื้นที่อื่นๆ (ระบุ) เนื้อที่ประมาณ ไร่

ประเภทพื้นที่ ป่าอนุรักษ์ชื่อ วนอุทยานน้ำตกเขาเจ้าบ่อทอง
 ป่าสงวนแห่งชาติชื่อ
 พื้นที่อื่นๆ (ระบุ)

ที่ตั้ง ชื่อหมู่บ้าน/ชุมชน หมู่ที่ ตำบล อำเภอ จังหวัด

ค่าพิกัดกลางแปลง โดยประมาณ(ส่วนภูมิสารสนเทศ) ในพื้นที่

UTM WGS 84 Easting 759599 m.E. UTM WGS 84 47 Easting m.E.
 ZONE 47 Northing 1461779 m.N. ZONE 48 Northing m.N.

ผลการดำเนินการ ตรวจสอบพื้นที่แล้ว พบว่า.....

อยู่ในแปลงพิสูจน์สิทธิ์ 30 มิ.ย. 41 อยู่ระหว่างการดำเนินการตามมาตรา 22 ดำเนินการตามมาตรา 22 แล้ว
 ไม่อยู่ในแปลงพิสูจน์สิทธิ์ 30 มิ.ย. 41 อยู่ระหว่างการดำเนินการตามมาตรา 25 ดำเนินการตามมาตรา 25 แล้ว

*มาตรา 22 พระราชบัญญัติอุทยานแห่งชาติ พ.ศ.2504 **มาตรา 25 พระราชบัญญัติป่าสงวนแห่งชาติ พ.ศ.2535

ภาพประกอบ (ถ่ายจากพิกัดกลางแปลงหมุนรอบ 4 ทิศ)

เหนือ R40480011N



ใต้ R40480011S



ตะวันออก R40480011E



ตะวันตก R40480011W



ผู้รับผิดชอบ(หน่วยงาน)

ลงชื่อ(ผู้สำรวจ)

ลงชื่อ(ผู้รับผิดชอบพื้นที่)

()

()

ตำแหน่ง

ตำแหน่ง

วันที่

วันที่

วันที่รายงาน --

ครั้งที่รายงาน 01

รหัส R40480012

แบบฟอร์มแสดงผลการดำเนินงานตรวจสอบพื้นที่ปลูกยางพาราและปาล์มน้ำมันในพื้นที่ป่าอนุรักษ์

สำนักบริหารพื้นที่อนุรักษ์ที่ 2 (ศรีราชา)

การใช้ที่ดิน	<input type="checkbox"/> ยางพารา	อายุ	ปี	เนื้อที่ประมาณ	ไร่
	<input type="checkbox"/> ปาล์มน้ำมัน	อายุ	ปี	เนื้อที่ประมาณ	ไร่
	<input type="checkbox"/> พื้นที่อื่นๆ (ระบุ)			เนื้อที่ประมาณ	ไร่
ประเภทพื้นที่	<input type="checkbox"/> ป่าอนุรักษ์ชื่อ วนอุทยานน้ำตกเขาเจ้าบ่อทอง				
	<input type="checkbox"/> ป่าสงวนแห่งชาติชื่อ				
	<input type="checkbox"/> พื้นที่อื่นๆ (ระบุ)				
ที่ตั้ง	ชื่อหมู่บ้าน/ชุมชน	หมู่ที่	ตำบล	อำเภอ	จังหวัด

ค่าพิกัดกลางแปลง	โดยประมาณ(ส่วนภูมิสารสนเทศ)	ในพื้นที่
UTM WGS 84	Easting 761678 m.E.	UTM WGS 84 <input type="text"/> 47 Easting <input type="text"/> m.E.
ZONE 47	Northing 1461887 m.N.	ZONE <input type="text"/> 48 Northing <input type="text"/> m.N.

ผลการดำเนินการ ตรวจสอบพื้นที่แล้ว พบว่า.....

<input type="checkbox"/> อยู่ในแปลงพิสูจน์สิทธิ์ 30 มิ.ย. 41	<input type="checkbox"/> อยู่ระหว่างการดำเนินการตามมาตรา 22	<input type="checkbox"/> ดำเนินการตามมาตรา 22 แล้ว
<input type="checkbox"/> ไม่อยู่ในแปลงพิสูจน์สิทธิ์ 30 มิ.ย. 41	<input type="checkbox"/> อยู่ระหว่างการดำเนินการตามมาตรา 25	<input type="checkbox"/> ดำเนินการตามมาตรา 25 แล้ว

*มาตรา 22 พระราชบัญญัติอุทยานแห่งชาติ พ.ศ.2504 **มาตรา 25 พระราชบัญญัติป่าสงวนแห่งชาติ พ.ศ.2535

ภาพประกอบ (ถ่ายจากพิกัดกลางแปลงหมุนรอบ 4 ทิศ)

เหนือ R40480012N



ใต้ R40480012S



ตะวันออก R40480012E



ตะวันตก R40480012W



ผู้รับผิดชอบ(หน่วยงาน)

ลงชื่อ

()

ตำแหน่ง

วันที่

ลงชื่อ

()

ตำแหน่ง

วันที่

แบบฟอร์มแสดงผลการดำเนินงานตรวจสอบพื้นที่ปลูกยางพาราและปาล์มน้ำมันในพื้นที่ป่าอนุรักษ์ สำนักบริหารพื้นที่อนุรักษ์ที่ 2 (ศรีราชา)

การใช้ที่ดิน ยางพารา อายุ ปี เนื้อที่ประมาณ ไร่
 ปาล์มน้ำมัน อายุ ปี เนื้อที่ประมาณ ไร่
 พื้นที่อื่นๆ (ระบุ) เนื้อที่ประมาณ ไร่

ประเภทพื้นที่ ป่าอนุรักษ์ชื่อ วนอุทยานน้ำตกเขาเจ้าบ่อทอง
 ป่าสงวนแห่งชาติชื่อ
 พื้นที่อื่นๆ (ระบุ)

ที่ตั้ง ชื่อหมู่บ้าน/ชุมชน หมู่ที่ ตำบล อำเภอ จังหวัด

ค่าพิกัดกลางแปลง โดยประมาณ(ส่วนภูมิสารสนเทศ) ในพื้นที่
UTM WGS 84 Easting 761492 m.E. UTM WGS 84 47 Easting m.E.
ZONE 47 Northing 1462043 m.N. ZONE 48 Northing m.N.

ผลการดำเนินการ ตรวจสอบพื้นที่แล้ว พบว่า.....
 อยู่ในแปลงพิสูจน์สิทธิ์ 30 มิ.ย. 41 อยู่ระหว่างการดำเนินการตามมาตรา 22 ดำเนินการตามมาตรา 22 แล้ว
 ไม่อยู่ในแปลงพิสูจน์สิทธิ์ 30 มิ.ย. 41 อยู่ระหว่างการดำเนินการตามมาตรา 25 ดำเนินการตามมาตรา 25 แล้ว
*มาตรา 22 พระราชบัญญัติอุทยานแห่งชาติ พ.ศ.2504 **มาตรา 25 พระราชบัญญัติป่าสงวนแห่งชาติ พ.ศ.2535

ภาพประกอบ (ถ่ายจากพิกัดกลางแปลงหมุนรอบ 4 ทิศ)

เหนือ P40480013N



ใต้ P40480013S



ตะวันออก P40480013E



ตะวันตก P40480013W



ผู้รับผิดชอบ(หน่วยงาน)

ลงชื่อ(ผู้สำรวจ)
()

ตำแหน่ง
วันที่

ลงชื่อ(ผู้รับผิดชอบพื้นที่)
()

ตำแหน่ง
วันที่

แบบฟอร์มแสดงผลการดำเนินงานตรวจสอบพื้นที่ปลูกยางพาราและปาล์มน้ำมันในพื้นที่ป่าอนุรักษ์
 สำนักบริหารพื้นที่อนุรักษ์ที่ 2 (ศรีราชา)

การใช้ที่ดิน ยางพารา อายุ ปี เนื้อที่ประมาณ ไร่
 ปาล์มน้ำมัน อายุ ปี เนื้อที่ประมาณ ไร่
 พื้นที่อื่นๆ (ระบุ) เนื้อที่ประมาณ ไร่

ประเภทพื้นที่ ป่าอนุรักษ์ชื่อ วนอุทยานน้ำตกเขาเจ้าบ่อทอง
 ป่าสงวนแห่งชาติชื่อ
 พื้นที่อื่นๆ (ระบุ)

ที่ตั้ง ชื่อหมู่บ้าน/ชุมชน หมู่ที่ ตำบล อำเภอ จังหวัด

ค่าพิกัดกลางแปลง โดยประมาณ(ส่วนภูมิสารสนเทศ) ในพื้นที่

UTM WGS 84 Easting 760986 m.E. UTM WGS 84 47 Easting m.E.
 ZONE 47 Northing 1462505 m.N. ZONE 48 Northing m.N.

ผลการดำเนินการ ตรวจสอบพื้นที่แล้ว พบว่า.....

อยู่ในแปลงพิสูจน์สิทธิ์ 30 มิ.ย. 41 อยู่ระหว่างการดำเนินการตามมาตรา 22 ดำเนินการตามมาตรา 22 แล้ว
 ไม่อยู่ในแปลงพิสูจน์สิทธิ์ 30 มิ.ย. 41 อยู่ระหว่างการดำเนินการตามมาตรา 25 ดำเนินการตามมาตรา 25 แล้ว

*มาตรา 22 พระราชบัญญัติอุทยานแห่งชาติ พ.ศ.2504 **มาตรา 25 พระราชบัญญัติป่าสงวนแห่งชาติ พ.ศ.2535

ภาพประกอบ (ถ่ายจากพิกัดกลางแปลงหมุนรอบ 4 ทิศ)

เหนือ R40480014N



ใต้ R40480014S



ตะวันออก R40480014E



ตะวันตก R40480014W



ผู้รับผิดชอบ(หน่วยงาน)

ลงชื่อ(ผู้สำรวจ)

ลงชื่อ(ผู้รับผิดชอบพื้นที่)

()

()

ตำแหน่ง

ตำแหน่ง

วันที่

วันที่

แบบฟอร์มแสดงผลการดำเนินงานตรวจสอบพื้นที่ปลูกยางพาราและปาล์มน้ำมันในพื้นที่ป่าอนุรักษ์
สำนักบริหารพื้นที่อนุรักษ์ที่ 2 (ศรีราชา)

การใช้ที่ดิน ยางพารา อายุ ปี เนื้อที่ประมาณ ไร่
 ปาล์มน้ำมัน อายุ ปี เนื้อที่ประมาณ ไร่
 พื้นที่อื่นๆ (ระบุ) เนื้อที่ประมาณ ไร่

ประเภทพื้นที่ ป่าอนุรักษ์ชื่อ วนอุทยานน้ำตกเขาเจ้าบ่อทอง
 ป่าสงวนแห่งชาติชื่อ
 พื้นที่อื่นๆ (ระบุ)

ที่ตั้ง ชื่อหมู่บ้าน/ชุมชน หมู่ที่ ตำบล อำเภอ จังหวัด

ค่าพิกัดกลางแปลง โดยประมาณ(ส่วนภูมิสารสนเทศ) ในพื้นที่

UTM WGS 84 Easting 756010 m.E. UTM WGS 84 47 Easting m.E.
 ZONE 47 Northing 1465803 m.N. ZONE 48 Northing m.N.

ผลการดำเนินการ ตรวจสอบพื้นที่แล้ว พบว่า.....

อยู่ในแปลงพิสูจน์สิทธิ์ 30 มิ.ย. 41 อยู่ระหว่างการดำเนินการตามมาตรา 22 ดำเนินการตามมาตรา 22 แล้ว
 ไม่อยู่ในแปลงพิสูจน์สิทธิ์ 30 มิ.ย. 41 อยู่ระหว่างการดำเนินการตามมาตรา 25 ดำเนินการตามมาตรา 25 แล้ว

*มาตรา 22 พระราชบัญญัติอุทยานแห่งชาติ พ.ศ.2504 **มาตรา 25 พระราชบัญญัติป่าสงวนแห่งชาติ พ.ศ.2535

ภาพประกอบ (ถ่ายจากพิกัดกลางแปลงหมุนรอบ 4 ทิศ)

เหนือ R40480015N	ใต้ R40480015S
ตะวันออก R40480015E	ตะวันตก R40480015W

ผู้รับผิดชอบ(หน่วยงาน)

ลงชื่อ (ผู้สำรวจ) ลงชื่อ (ผู้รับผิดชอบพื้นที่)
 () ()
 ตำแหน่ง ตำแหน่ง
 วันที่ วันที่

วันที่รายงาน --

ครั้งที่รายงาน 01

รหัส R93090002

แบบฟอร์มแสดงผลการดำเนินงานตรวจสอบพื้นที่ปลูกยางพาราและปาล์มน้ำมันในพื้นที่ป่าอนุรักษ์

สำนักบริหารพื้นที่อนุรักษ์ที่ 2 (ศรีราชา)

การใช้ที่ดิน ยางพารา อายุ ปี เนื้อที่ประมาณ ไร่
 ปาล์มน้ำมัน อายุ ปี เนื้อที่ประมาณ ไร่
 พื้นที่อื่นๆ (ระบุ) เนื้อที่ประมาณ ไร่

ประเภทพื้นที่ ป่าอนุรักษ์ชื่อ เตรียมการเขตห้ามล่าสัตว์ป่านาตาขวัญ
 ป่าสงวนแห่งชาติชื่อ
 พื้นที่อื่นๆ (ระบุ)

ที่ตั้ง ชื่อหมู่บ้าน/ชุมชน หมู่ที่ ตำบล อำเภอ จังหวัด

ค่าพิกัดกลางแปลง โดยประมาณ(ส่วนภูมิสารสนเทศ) ในพื้นที่
UTM WGS 84 Easting 762285 m.E. UTM WGS 84 47 Easting m.E.
ZONE 47 Northing 1399963 m.N. ZONE 48 Northing m.N.

ผลการดำเนินการ ตรวจสอบพื้นที่แล้ว พบว่า.....

อยู่ในแปลงพิสูจน์สิทธิ์ 30 มิ.ย. 41 อยู่ระหว่างการดำเนินการตามมาตรา 22 ดำเนินการตามมาตรา 22 แล้ว
 ไม่อยู่ในแปลงพิสูจน์สิทธิ์ 30 มิ.ย. 41 อยู่ระหว่างการดำเนินการตามมาตรา 25 ดำเนินการตามมาตรา 25 แล้ว

*มาตรา 22 พระราชบัญญัติอุทยานแห่งชาติ พ.ศ.2504

**มาตรา 25 พระราชบัญญัติป่าสงวนแห่งชาติ พ.ศ.2535

ภาพประกอบ (ถ่ายจากพิกัดกลางแปลงหมุนรอบ 4 ทิศ)

เหนือ R93090002N



ใต้ R93090002S



ตะวันออก R93090002E



ตะวันตก R93090002W



ผู้รับผิดชอบ(หน่วยงาน)

ลงชื่อ(ผู้สำรวจ)

ลงชื่อ(ผู้รับผิดชอบพื้นที่)

()

()

ตำแหน่ง

ตำแหน่ง

วันที่

วันที่

แบบฟอร์มแสดงผลการดำเนินงานตรวจสอบพื้นที่ปลูกยางพาราและปาล์มน้ำมันในพื้นที่ป่าอนุรักษ์

สำนักบริหารพื้นที่อนุรักษ์ที่ 2 (ศรีราชา)

การใช้ที่ดิน ยางพารา อายุ ปี เนื้อที่ประมาณ ไร่
 ปาล์มน้ำมัน อายุ ปี เนื้อที่ประมาณ ไร่
 พื้นที่อื่นๆ (ระบุ) เนื้อที่ประมาณ ไร่

ประเภทพื้นที่ ป่าอนุรักษ์ชื่อ เตรียมการเขตห้ามล่าสัตว์ป่านาตาขวัญ
 ป่าสงวนแห่งชาติชื่อ
 พื้นที่อื่นๆ (ระบุ)

ที่ตั้ง ชื่อหมู่บ้าน/ชุมชน หมู่ที่ ตำบล อำเภอ จังหวัด

ค่าพิกัดกลางแปลง โดยประมาณ(ส่วนภูมิสารสนเทศ) ในพื้นที่

UTM WGS 84 Easting 762374 m.E. UTM WGS 84 47 Easting m.E.
 ZONE 47 Northing 1400326 m.N. ZONE 48 Northing m.N.

ผลการดำเนินการ ตรวจสอบพื้นที่แล้ว พบว่า.....

อยู่ในแปลงพิสูจน์สิทธิ์ 30 มิ.ย. 41 อยู่ระหว่างการดำเนินการตามมาตรา 22 ดำเนินการตามมาตรา 22 แล้ว
 ไม่อยู่ในแปลงพิสูจน์สิทธิ์ 30 มิ.ย. 41 อยู่ระหว่างการดำเนินการตามมาตรา 25 ดำเนินการตามมาตรา 25 แล้ว

*มาตรา 22 พระราชบัญญัติอุทยานแห่งชาติ พ.ศ.2504 **มาตรา 25 พระราชบัญญัติป่าสงวนแห่งชาติ พ.ศ.2535

ภาพประกอบ (ถ่ายจากพิกัดกลางแปลงหมุนรอบ 4 ทิศ)

เหนือ R93090003N



ใต้ R93090003S



ตะวันออก R93090003E



ตะวันตก R93090003W



ผู้รับผิดชอบ(หน่วยงาน)

ลงชื่อ(ผู้สำรวจ)

ลงชื่อ(ผู้รับผิดชอบพื้นที่)

()

()

ตำแหน่ง

ตำแหน่ง

วันที่

วันที่

**แบบฟอร์มแสดงผลการดำเนินงานตรวจสอบพื้นที่ปลูกยางพาราและปาล์มน้ำมันในพื้นที่ป่าอนุรักษ์
สำนักบริหารพื้นที่อนุรักษ์ที่ 2 (ศรีราชา)**

การใช้ที่ดิน	<input type="checkbox"/> ยางพารา	อายุ ปี	เนื้อที่ประมาณ ไร่
	<input type="checkbox"/> ปาล์มน้ำมัน	อายุ ปี	เนื้อที่ประมาณ ไร่
	<input type="checkbox"/> พื้นที่อื่นๆ (ระบุ)		เนื้อที่ประมาณ ไร่
ประเภทพื้นที่	<input type="checkbox"/> ป่าอนุรักษ์ชื่อ เตรียมการเขตห้ามล่าสัตว์ป่านาตาขวัญ		
	<input type="checkbox"/> ป่าสงวนแห่งชาติชื่อ		
	<input type="checkbox"/> พื้นที่อื่นๆ (ระบุ)		
ที่ตั้ง	ชื่อหมู่บ้าน/ชุมชน หมู่ที่ ตำบล อำเภอ จังหวัด		





ค่าพิกัดกลางแปลง	โดยประมาณ(ส่วนภูมิสารสนเทศ)		ในพื้นที่	
UTM WGS 84	Easting	762445 m.E.	UTM WGS 84	<input type="text"/> 47 Easting <input type="text"/> m.E.
ZONE 47	Northing	1400874 m.N.	ZONE	<input type="text"/> 48 Northing <input type="text"/> m.N.

ผลการดำเนินการ ตรวจสอบพื้นที่แล้ว พบว่า.....

<input type="checkbox"/> อยู่ในแปลงพิสูจน์สิทธิ์ 30 มิ.ย. 41	<input type="checkbox"/> อยู่ระหว่างการดำเนินการตามมาตรา 22	<input type="checkbox"/> ดำเนินการตามมาตรา 22 แล้ว
<input type="checkbox"/> ไม่อยู่ในแปลงพิสูจน์สิทธิ์ 30 มิ.ย. 41	<input type="checkbox"/> อยู่ระหว่างการดำเนินการตามมาตรา 25	<input type="checkbox"/> ดำเนินการตามมาตรา 25 แล้ว

*มาตรา 22 พระราชบัญญัติอุทยานแห่งชาติ พ.ศ.2504 **มาตรา 25 พระราชบัญญัติป่าสงวนแห่งชาติ พ.ศ.2535

ภาพประกอบ (ถ่ายจากพิกัดกลางแปลงหมุนรอบ 4 ทิศ)

เหนือ R93090004N	ใต้ R93090004S
	
ตะวันออก R93090004E	ตะวันตก R93090004W
	

ผู้รับผิดชอบ(หน่วยงาน)	ผู้รับผิดชอบพื้นที่
ลงชื่อ(ผู้สำรวจ)	ลงชื่อ(ผู้รับผิดชอบพื้นที่)
(.....)	(.....)
ตำแหน่ง	ตำแหน่ง
วันที่	วันที่

แบบฟอร์มแสดงผลการดำเนินงานตรวจสอบพื้นที่ปลูกยางพาราและปาล์มน้ำมันในพื้นที่ป่าอนุรักษ์
 สำนักบริหารพื้นที่อนุรักษ์ที่ 2 (ศรีราชา)

การใช้ที่ดิน ยางพารา อายุ ปี เนื้อที่ประมาณ ไร่
 ปาล์มน้ำมัน อายุ ปี เนื้อที่ประมาณ ไร่
 พื้นที่อื่นๆ (ระบุ) เนื้อที่ประมาณ ไร่

ประเภทพื้นที่ ป่าอนุรักษ์ชื่อ เตรียมการเขตห้ามล่าสัตว์ป่านาตาขวัญ
 ป่าสงวนแห่งชาติชื่อ
 พื้นที่อื่นๆ (ระบุ)

ที่ตั้ง ชื่อหมู่บ้าน/ชุมชน หมู่ที่ ตำบล อำเภอ จังหวัด

ค่าพิกัดกลางแปลง โดยประมาณ(ส่วนภูมิสารสนเทศ) ในพื้นที่

UTM WGS 84 Easting 761400 m.E. UTM WGS 84 47 Easting m.E.
 ZONE 47 Northing 1401102 m.N. ZONE 48 Northing m.N.

ผลการดำเนินการ ตรวจสอบพื้นที่แล้ว พบว่า.....

อยู่ในแปลงพิสูจน์สิทธิ์ 30 มิ.ย. 41 อยู่ระหว่างการดำเนินการตามมาตรา 22 ดำเนินการตามมาตรา 22 แล้ว
 ไม่อยู่ในแปลงพิสูจน์สิทธิ์ 30 มิ.ย. 41 อยู่ระหว่างการดำเนินการตามมาตรา 25 ดำเนินการตามมาตรา 25 แล้ว

*มาตรา 22 พระราชบัญญัติอุทยานแห่งชาติ พ.ศ.2504 **มาตรา 25 พระราชบัญญัติป่าสงวนแห่งชาติ พ.ศ.2535

ภาพประกอบ (ถ่ายจากพิกัดกลางแปลงหมุนรอบ 4 ทิศ)

เหนือ R93090005N



ใต้ R93090005S



ตะวันออก R93090005E



ตะวันตก R93090005W



ผู้รับผิดชอบ(หน่วยงาน)

ลงชื่อ(ผู้สำรวจ)

ลงชื่อ(ผู้รับผิดชอบพื้นที่)

()

()

ตำแหน่ง

ตำแหน่ง

วันที่

วันที่

แบบฟอร์มแสดงผลการดำเนินงานตรวจสอบพื้นที่ปลูกยางพาราและปาล์มน้ำมันในพื้นที่ป่าอนุรักษ์

สำนักบริหารพื้นที่อนุรักษ์ที่ 2 (ศรีราชา)

การใช้ที่ดิน ยางพารา อายุ ปี เนื้อที่ประมาณ ไร่
 ปาล์มน้ำมัน อายุ ปี เนื้อที่ประมาณ ไร่
 พื้นที่อื่นๆ (ระบุ) เนื้อที่ประมาณ ไร่

ประเภทพื้นที่ ป่าอนุรักษ์ชื่อ เตรียมการเขตห้ามล่าสัตว์ป่านาตาขวัญ
 ป่าสงวนแห่งชาติชื่อ
 พื้นที่อื่นๆ (ระบุ)

ที่ตั้ง ชื่อหมู่บ้าน/ชุมชน หมู่ที่ ตำบล อำเภอ จังหวัด

ค่าพิกัดกลางแปลง โดยประมาณ(ส่วนภูมิสารสนเทศ) ในพื้นที่

UTM WGS 84 Easting 760928 m.E. UTM WGS 84 47 Easting m.E.
 ZONE 47 Northing 1401571 m.N. ZONE 48 Northing m.N.

ผลการดำเนินการ ตรวจสอบพื้นที่แล้ว พบว่า.....

อยู่ในแปลงพิสูจน์สิทธิ์ 30 มิ.ย. 41 อยู่ระหว่างการดำเนินการตามมาตรา 22 ดำเนินการตามมาตรา 22 แล้ว
 ไม่อยู่ในแปลงพิสูจน์สิทธิ์ 30 มิ.ย. 41 อยู่ระหว่างการดำเนินการตามมาตรา 25 ดำเนินการตามมาตรา 25 แล้ว

*มาตรา 22 พระราชบัญญัติอุทยานแห่งชาติ พ.ศ.2504 **มาตรา 25 พระราชบัญญัติป่าสงวนแห่งชาติ พ.ศ.2535

ภาพประกอบ (ถ่ายจากพิกัดกลางแปลงหมุนรอบ 4 ทิศ)

เหนือ R93090006N



ใต้ R93090006S



ตะวันออก R93090006E



ตะวันตก R93090006W



ผู้รับผิดชอบ(หน่วยงาน)

ลงชื่อ(ผู้สำรวจ)

ลงชื่อ(ผู้รับผิดชอบพื้นที่)

()

()

ตำแหน่ง

ตำแหน่ง

วันที่

วันที่

วันที่รายงาน --

ครั้งที่รายงาน 01

รหัส R93090007

แบบฟอร์มแสดงผลการดำเนินงานตรวจสอบพื้นที่ปลูกยางพาราและปาล์มน้ำมันในพื้นที่ป่าอนุรักษ์

สำนักบริหารพื้นที่อนุรักษ์ที่ 2 (ศรีราชา)

การใช้ที่ดิน

ยางพารา อายุ ปี เนื้อที่ประมาณ ไร่

ปาล์มน้ำมัน อายุ ปี เนื้อที่ประมาณ ไร่

พื้นที่อื่นๆ (ระบุ) เนื้อที่ประมาณ ไร่

ประเภทพื้นที่

ป่าอนุรักษ์ชื่อ เตรียมการเขตห้ามล่าสัตว์ป่านาตาขวัญ

ป่าสงวนแห่งชาติชื่อ

พื้นที่อื่นๆ (ระบุ)

ที่ตั้ง ชื่อหมู่บ้าน/ชุมชน หมู่ที่ ตำบล อำเภอ จังหวัด

ค่าพิกัดกลางแปลง โดยประมาณ(ส่วนภูมิสารสนเทศ) ในพื้นที่

UTM WGS 84 Easting 763208 m.E. UTM WGS 84 47 Easting m.E.

ZONE 47 Northing 1401911 m.N. ZONE 48 Northing m.N.

ผลการดำเนินการ ตรวจสอบพื้นที่แล้ว พบว่า.....

อยู่ในแปลงพิสูจน์สิทธิ์ 30 มิ.ย. 41 อยู่ระหว่างการดำเนินการตามมาตรา 22 ดำเนินการตามมาตรา 22 แล้ว

ไม่อยู่ในแปลงพิสูจน์สิทธิ์ 30 มิ.ย. 41 อยู่ระหว่างการดำเนินการตามมาตรา 25 ดำเนินการตามมาตรา 25 แล้ว

*มาตรา 22 พระราชบัญญัติอุทยานแห่งชาติ พ.ศ.2504 **มาตรา 25 พระราชบัญญัติป่าสงวนแห่งชาติ พ.ศ.2535

ภาพประกอบ (ถ่ายจากพิกัดกลางแปลงหมุนรอบ 4 ทิศ)

เหนือ R93090007N	ใต้ R93090007S
ตะวันออก R93090007E	ตะวันตก R93090007W

ผู้รับผิดชอบ(หน่วยงาน)

ลงชื่อ(ผู้สำรวจ) ลงชื่อ(ผู้รับผิดชอบพื้นที่)

(.....) (.....)

ตำแหน่ง ตำแหน่ง

วันที่ วันที่

แบบฟอร์มแสดงผลการดำเนินงานตรวจสอบพื้นที่ปลูกยางพาราและปาล์มน้ำมันในพื้นที่ป่าอนุรักษ์

สำนักบริหารพื้นที่อนุรักษ์ที่ 2 (ศรีราชา)

การใช้ที่ดิน ยางพารา อายุ ปี เนื้อที่ประมาณ ไร่
 ปาล์มน้ำมัน อายุ ปี เนื้อที่ประมาณ ไร่
 พื้นที่อื่นๆ (ระบุ) เนื้อที่ประมาณ ไร่

ประเภทพื้นที่ ป่าอนุรักษ์ชื่อ เตรียมการเขตห้ามล่าสัตว์ป่านาตาขวัญ
 ป่าสงวนแห่งชาติชื่อ
 พื้นที่อื่นๆ (ระบุ)

ที่ตั้ง ชื่อหมู่บ้าน/ชุมชน หมู่ที่ ตำบล อำเภอ จังหวัด

ค่าพิกัดกลางแปลง โดยประมาณ(ส่วนภูมิสารสนเทศ) ในพื้นที่
 UTM WGS 84 Easting 760794 m.E. UTM WGS 84 47 Easting m.E.
 ZONE 47 Northing 1402295 m.N. ZONE 48 Northing m.N.

ผลการดำเนินการ ตรวจสอบพื้นที่แล้ว พบว่า.....
 อยู่ในแปลงพิสูจน์สิทธิ์ 30 มิ.ย. 41 อยู่ระหว่างการดำเนินการตามมาตรา 22 ดำเนินการตามมาตรา 22 แล้ว
 ไม่อยู่ในแปลงพิสูจน์สิทธิ์ 30 มิ.ย. 41 อยู่ระหว่างการดำเนินการตามมาตรา 25 ดำเนินการตามมาตรา 25 แล้ว
 *มาตรา 22 พระราชบัญญัติอุทยานแห่งชาติ พ.ศ.2504 **มาตรา 25 พระราชบัญญัติป่าสงวนแห่งชาติ พ.ศ.2535

ภาพประกอบ (ถ่ายจากพิกัดกลางแปลงหมุนรอบ 4 ทิศ)

เหนือ R93090008N



ใต้ R93090008S



ตะวันออก R93090008E



ตะวันตก R93090008W



ผู้รับผิดชอบ(หน่วยงาน)

ลงชื่อ(ผู้สำรวจ) ลงชื่อ(ผู้รับผิดชอบพื้นที่)

(.....) (.....)

ตำแหน่ง ตำแหน่ง

วันที่ วันที่

แบบฟอร์มแสดงผลการดำเนินงานตรวจสอบพื้นที่ปลูกยางพาราและปาล์มน้ำมันในพื้นที่ป่าอนุรักษ์

สำนักบริหารพื้นที่อนุรักษ์ที่ 2 (ศรีราชา)

การใช้ที่ดิน ยางพารา อายุ ปี เนื้อที่ประมาณ ไร่
 ปาล์มน้ำมัน อายุ ปี เนื้อที่ประมาณ ไร่
 พื้นที่อื่นๆ (ระบุ) เนื้อที่ประมาณ ไร่

ประเภทพื้นที่ ป่าอนุรักษ์ชื่อ เตรียมการเขตห้ามล่าสัตว์ป่านาตาขวัญ
 ป่าสงวนแห่งชาติชื่อ
 พื้นที่อื่นๆ (ระบุ)

ที่ตั้ง ชื่อหมู่บ้าน/ชุมชน หมู่ที่ ตำบล อำเภอ จังหวัด

ค่าพิกัดกลางแปลง โดยประมาณ(ส่วนภูมิสารสนเทศ) ในพื้นที่

UTM WGS 84 Easting 762879 m.E. UTM WGS 84 47 Easting m.E.
 ZONE 47 Northing 1403007 m.N. ZONE 48 Northing m.N.

ผลการดำเนินการ ตรวจสอบพื้นที่แล้ว พบว่า.....

อยู่ในแปลงพิสูจน์สิทธิ์ 30 มิ.ย. 41 อยู่ระหว่างการดำเนินการตามมาตรา 22 ดำเนินการตามมาตรา 22 แล้ว
 ไม่อยู่ในแปลงพิสูจน์สิทธิ์ 30 มิ.ย. 41 อยู่ระหว่างการดำเนินการตามมาตรา 25 ดำเนินการตามมาตรา 25 แล้ว

*มาตรา 22 พระราชบัญญัติอุทยานแห่งชาติ พ.ศ.2504 **มาตรา 25 พระราชบัญญัติป่าสงวนแห่งชาติ พ.ศ.2535

ภาพประกอบ (ถ่ายจากพิกัดกลางแปลงหมุนรอบ 4 ทิศ)

เหนือ R93090009N



ใต้ R93090009S



ตะวันออก R93090009E



ตะวันตก R93090009W



ผู้รับผิดชอบ(หน่วยงาน)

ลงชื่อ(ผู้สำรวจ)

ลงชื่อ(ผู้รับผิดชอบพื้นที่)

()

()

ตำแหน่ง

ตำแหน่ง

วันที่

วันที่

วันที่รายงาน --

ครั้งที่รายงาน 01

รหัส R93090011

แบบฟอร์มแสดงผลการดำเนินงานตรวจสอบพื้นที่ปลูกยางพาราและปาล์มน้ำมันในพื้นที่ป่าอนุรักษ์

สำนักบริหารพื้นที่อนุรักษ์ที่ 2 (ศรีราชา)

การใช้ที่ดิน ยางพารา อายุ ปี เนื้อที่ประมาณ ไร่
 ปาล์มน้ำมัน อายุ ปี เนื้อที่ประมาณ ไร่
 พื้นที่อื่นๆ (ระบุ) เนื้อที่ประมาณ ไร่

ประเภทพื้นที่ ป่าอนุรักษ์ชื่อ เตรียมการเขตห้ามล่าสัตว์ป่านาตาขวัญ
 ป่าสงวนแห่งชาติชื่อ
 พื้นที่อื่นๆ (ระบุ)

ที่ตั้ง ชื่อหมู่บ้าน/ชุมชน หมู่ที่ ตำบล อำเภอ จังหวัด

ค่าพิกัดกลางแปลง โดยประมาณ(ส่วนภูมิสารสนเทศ) ในพื้นที่


UTM WGS 84 Easting	762803 m.E.	UTM WGS 84 <input type="text"/> 47 Easting	<input type="text"/> <input type="text"/> <input type="text"/> <input type="text"/> <input type="text"/> <input type="text"/> m.E.	
ZONE 47	Northing	1403223 m.N.	ZONE <input type="text"/> 48 Northing	<input type="text"/> <input type="text"/> <input type="text"/> <input type="text"/> <input type="text"/> <input type="text"/> m.N.

ผลการดำเนินการ ตรวจสอบพื้นที่แล้ว พบว่า.....

<input type="checkbox"/> อยู่ในแปลงพิสูจน์สิทธิ์ 30 มิ.ย. 41	<input type="checkbox"/> อยู่ระหว่างการดำเนินการตามมาตรา 22	<input type="checkbox"/> ดำเนินการตามมาตรา 22 แล้ว
<input type="checkbox"/> ไม่อยู่ในแปลงพิสูจน์สิทธิ์ 30 มิ.ย. 41	<input type="checkbox"/> อยู่ระหว่างการดำเนินการตามมาตรา 25	<input type="checkbox"/> ดำเนินการตามมาตรา 25 แล้ว

*มาตรา 22 พระราชบัญญัติอุทยานแห่งชาติ พ.ศ.2504 **มาตรา 25 พระราชบัญญัติป่าสงวนแห่งชาติ พ.ศ.2535

ภาพประกอบ (ถ่ายจากพิกัดกลางแปลงหมุนรอบ 4 ทิศ)



ผู้รับผิดชอบ(หน่วยงาน)

ลงชื่อ(ผู้สำรวจ)	ลงชื่อ(ผู้รับผิดชอบพื้นที่)
()	()
ตำแหน่ง	ตำแหน่ง
วันที่	วันที่

แบบฟอร์มแสดงผลการดำเนินงานตรวจสอบพื้นที่ปลูกยางพาราและปาล์มน้ำมันในพื้นที่ป่าอนุรักษ์
สำนักบริหารพื้นที่อนุรักษ์ที่ 2 (ศรีราชา)

การใช้ที่ดิน ยางพารา อายุ ปี เนื้อที่ประมาณ ไร่
 ปาล์มน้ำมัน อายุ ปี เนื้อที่ประมาณ ไร่
 พื้นที่อื่นๆ (ระบุ) เนื้อที่ประมาณ ไร่

ประเภทพื้นที่ ป่าอนุรักษ์ชื่อ เตรียมการเขตห้ามล่าสัตว์ป่านาตาขวัญ
 ป่าสงวนแห่งชาติชื่อ

ที่ตั้ง ชื่อหมู่บ้าน/ชุมชน หมู่ที่ ตำบล อำเภอ จังหวัด

ค่าพิกัดกลางแปลง โดยประมาณ(ส่วนภูมิสารสนเทศ) ในพื้นที่
 UTM WGS 84 Easting 761627 m.E. UTM WGS 84 47 Easting □□□□□□ m.E.
 ZONE 47 Northing 1404039 m.N. ZONE 48 Northing □□□□□□□□ m.N.

ผลการดำเนินการ ตรวจสอบพื้นที่แล้ว พบว่า.....

<input type="checkbox"/> อยู่ในแปลงพิสูจน์สิทธิ์ 30 มิ.ย. 41	<input type="checkbox"/> อยู่ระหว่างการดำเนินการตามมาตรา 22	<input type="checkbox"/> ดำเนินการตามมาตรา 22 แล้ว
<input type="checkbox"/> ไม่อยู่ในแปลงพิสูจน์สิทธิ์ 30 มิ.ย. 41	<input type="checkbox"/> อยู่ระหว่างการดำเนินการตามมาตรา 25	<input type="checkbox"/> ดำเนินการตามมาตรา 25 แล้ว

*มาตรา 22 พระราชบัญญัติอุทยานแห่งชาติ พ.ศ.2504 **มาตรา 25 พระราชบัญญัติป่าสงวนแห่งชาติ พ.ศ.2535

ภาพประกอบ (ถ่ายจากพิกัดกลางแปลงหมุนรอบ 4 ทิศ)

เหนือ R93090012N



ใต้ R93090012S



ตะวันออก R93090012E



ตะวันตก R93090012W



ผู้รับผิดชอบ(หน่วยงาน)

ลงชื่อ(ผู้สำรวจ)
 ()

ลงชื่อ(ผู้รับผิดชอบพื้นที่)
 ()

ตำแหน่ง

ตำแหน่ง

วันที่

วันที่

วันที่รายงาน --

ครั้งที่รายงาน 01

รหัส R93090013

แบบฟอร์มแสดงผลการดำเนินงานตรวจสอบพื้นที่ปลูกยางพาราและปาล์มน้ำมันในพื้นที่ป่าอนุรักษ์

สำนักบริหารพื้นที่อนุรักษ์ที่ 2 (ศรีราชา)

การใช้ที่ดิน ยางพารา อายุ ปี เนื้อที่ประมาณ ไร่
 ปาล์มน้ำมัน อายุ ปี เนื้อที่ประมาณ ไร่
 พื้นที่อื่นๆ (ระบุ) เนื้อที่ประมาณ ไร่

ประเภทพื้นที่ ป่าอนุรักษ์ชื่อ เตรียมการเขตห้ามล่าสัตว์ป่านาตาขวัญ
 ป่าสงวนแห่งชาติชื่อ
 พื้นที่อื่นๆ (ระบุ)

ที่ตั้ง ชื่อหมู่บ้าน/ชุมชน หมู่ที่ ตำบล อำเภอ จังหวัด

ค่าพิกัดกลางแปลง โดยประมาณ(ส่วนภูมิสารสนเทศ) ในพื้นที่

UTM WGS 84	Easting	761940 m.E.	UTM WGS 84	<input type="text"/> 47	Easting	<input type="text"/>	m.E.	
ZONE 47	Northing	1404093 m.N.	ZONE	<input type="text"/>	48	Northing	<input type="text"/>	m.N.

ผลการดำเนินการ ตรวจสอบพื้นที่แล้ว พบว่า.....

<input type="checkbox"/> อยู่ในแปลงพิสูจน์สิทธิ์ 30 มิ.ย. 41	<input type="checkbox"/> อยู่ระหว่างการดำเนินการตามมาตรา 22	<input type="checkbox"/> ดำเนินการตามมาตรา 22 แล้ว
<input type="checkbox"/> ไม่อยู่ในแปลงพิสูจน์สิทธิ์ 30 มิ.ย. 41	<input type="checkbox"/> อยู่ระหว่างการดำเนินการตามมาตรา 25	<input type="checkbox"/> ดำเนินการตามมาตรา 25 แล้ว

*มาตรา 22 พระราชบัญญัติอุทยานแห่งชาติ พ.ศ.2504 **มาตรา 25 พระราชบัญญัติป่าสงวนแห่งชาติ พ.ศ.2535

ภาพประกอบ (ถ่ายจากพิกัดกลางแปลงหมุนรอบ 4 ทิศ)

เหนือ R93090013N



ใต้ R93090013S



ตะวันออก R93090013E



ตะวันตก R93090013W



ผู้รับผิดชอบ(หน่วยงาน)

ลงชื่อ	(ผู้สำรวจ)	ลงชื่อ	(ผู้รับผิดชอบพื้นที่)
()		()	
ตำแหน่ง		ตำแหน่ง	
วันที่		วันที่	

วันที่รายงาน --

ครั้งที่รายงาน 01

รหัส R93090014

แบบฟอร์มแสดงผลการดำเนินงานตรวจสอบพื้นที่ปลูกยางพาราและปาล์มน้ำมันในพื้นที่ป่าอนุรักษ์

สำนักบริหารพื้นที่อนุรักษ์ที่ 2 (ศรีราชา)

การใช้ที่ดิน ยางพารา อายุ ปี เนื้อที่ประมาณ ไร่
 ปาล์มน้ำมัน อายุ ปี เนื้อที่ประมาณ ไร่
 พื้นที่อื่นๆ (ระบุ) เนื้อที่ประมาณ ไร่

ประเภทพื้นที่ ป่าอนุรักษ์ชื่อ เตรียมการเขตห้ามล่าสัตว์ป่านาตาขวัญ
 ป่าสงวนแห่งชาติชื่อ

ที่ตั้ง ชื่อหมู่บ้าน/ชุมชน หมู่ที่ ตำบล อำเภอ จังหวัด

ค่าพิกัดกลางแปลง โดยประมาณ(ส่วนภูมิสารสนเทศ) ในพื้นที่





UTM WGS 84 Easting	763852 m.E.	UTM WGS 84	<input type="text"/> 47 Easting	<input type="text"/>	m.E.	
ZONE 47	Northing	1404598 m.N.	ZONE	<input type="text"/> 48 Northing	<input type="text"/>	m.N.

ผลการดำเนินการ ตรวจสอบพื้นที่แล้ว พบว่า.....

<input type="checkbox"/> อยู่ในแปลงพิสูจน์สิทธิ์ 30 มิ.ย. 41	<input type="checkbox"/> อยู่ระหว่างการดำเนินการตามมาตรา 22	<input type="checkbox"/> ดำเนินการตามมาตรา 22 แล้ว
<input type="checkbox"/> ไม่อยู่ในแปลงพิสูจน์สิทธิ์ 30 มิ.ย. 41	<input type="checkbox"/> อยู่ระหว่างการดำเนินการตามมาตรา 25	<input type="checkbox"/> ดำเนินการตามมาตรา 25 แล้ว

*มาตรา 22 พระราชบัญญัติอุทยานแห่งชาติ พ.ศ.2504 **มาตรา 25 พระราชบัญญัติป่าสงวนแห่งชาติ พ.ศ.2535

ภาพประกอบ (ถ่ายจากพิกัดกลางแปลงหมุนรอบ 4 ทิศ)

เหนือ R93090014N	ใต้ R93090014S
	
ตะวันออก R93090014E	ตะวันตก R93090014W
	

ผู้รับผิดชอบ(หน่วยงาน)

ลงชื่อ(ผู้สำรวจ)	ลงชื่อ(ผู้รับผิดชอบพื้นที่)
()	()
ตำแหน่ง	ตำแหน่ง
วันที่	วันที่

**แบบฟอร์มแสดงผลการดำเนินงานตรวจสอบพื้นที่ปลูกยางพาราและปาล์มน้ำมันในพื้นที่ป่าอนุรักษ์
สำนักบริหารพื้นที่อนุรักษ์ที่ 2 (ศรีราชา)**

การใช้ที่ดิน ยางพารา อายุ ปี เนื้อที่ประมาณ ไร่
 ปาล์มน้ำมัน อายุ ปี เนื้อที่ประมาณ ไร่
 พื้นที่อื่นๆ (ระบุ) เนื้อที่ประมาณ ไร่

ประเภทพื้นที่ ป่าอนุรักษ์ชื่อ เตรียมการเขตห้ามล่าสัตว์ป่านาตาขวัญ
 ป่าสงวนแห่งชาติชื่อ
 พื้นที่อื่นๆ (ระบุ)

ที่ตั้ง ชื่อหมู่บ้าน/ชุมชน หมู่ที่ ตำบล อำเภอ จังหวัด

ค่าพิกัดกลางแปลง โดยประมาณ(ส่วนภูมิสารสนเทศ) ในพื้นที่
UTM WGS 84 Easting 762810 m.E. UTM WGS 84 47 Easting m.E.
ZONE 47 Northing 1404680 m.N. ZONE 48 Northing m.N.

ผลการดำเนินการ ตรวจสอบพื้นที่แล้ว พบว่า.....
 อยู่ในแปลงพิสูจน์สิทธิ์ 30 มิ.ย. 41 อยู่ระหว่างการดำเนินการตามมาตรา 22 ดำเนินการตามมาตรา 22 แล้ว
 ไม่อยู่ในแปลงพิสูจน์สิทธิ์ 30 มิ.ย. 41 อยู่ระหว่างการดำเนินการตามมาตรา 25 ดำเนินการตามมาตรา 25 แล้ว
*มาตรา 22 พระราชบัญญัติอุทยานแห่งชาติ พ.ศ.2504 **มาตรา 25 พระราชบัญญัติป่าสงวนแห่งชาติ พ.ศ.2535

ภาพประกอบ (ถ่ายจากพิกัดกลางแปลงหมุนรอบ 4 ทิศ)

เหนือ R93090015N



ใต้ R93090015S



ตะวันออก R93090015E



ตะวันตก R93090015W



ผู้รับผิดชอบ(หน่วยงาน)
ลงชื่อ(ผู้สำรวจ) ลงชื่อ(ผู้รับผิดชอบพื้นที่)
() ()
ตำแหน่ง ตำแหน่ง
วันที่ วันที่

แบบฟอร์มแสดงผลการดำเนินงานตรวจสอบพื้นที่ปลูกยางพาราและปาล์มน้ำมันในพื้นที่ป่าอนุรักษ์

สำนักบริหารพื้นที่อนุรักษ์ที่ 2 (ศรีราชา)

การใช้ที่ดิน ยางพารา อายุ ปี เนื้อที่ประมาณ ไร่
 ปาล์มน้ำมัน อายุ ปี เนื้อที่ประมาณ ไร่
 พื้นที่อื่นๆ (ระบุ) เนื้อที่ประมาณ ไร่

ประเภทพื้นที่ ป่าอนุรักษ์ชื่อ เตรียมการเขตห้ามล่าสัตว์ป่านาตาขวัญ
 ป่าสงวนแห่งชาติชื่อ
 พื้นที่อื่นๆ (ระบุ)

ที่ตั้ง ชื่อหมู่บ้าน/ชุมชน หมู่ที่ ตำบล อำเภอ จังหวัด

ค่าพิกัดกลางแปลง โดยประมาณ(ส่วนภูมิสารสนเทศ) ในพื้นที่
UTM WGS 84 Easting 763608 m.E. UTM WGS 84 □ 47 Easting □□□□□□□□ m.E.
ZONE 47 Northing 1404774 m.N. ZONE □ 48 Northing □□□□□□□□ m.N.

ผลการดำเนินการ ตรวจสอบพื้นที่แล้ว พบว่า.....
 อยู่ในแปลงพิสูจน์สิทธิ์ 30 มิ.ย. 41 อยู่ระหว่างการดำเนินการตามมาตรา 22 ดำเนินการตามมาตรา 22 แล้ว
 ไม่อยู่ในแปลงพิสูจน์สิทธิ์ 30 มิ.ย. 41 อยู่ระหว่างการดำเนินการตามมาตรา 25 ดำเนินการตามมาตรา 25 แล้ว
*มาตรา 22 พระราชบัญญัติอุทยานแห่งชาติ พ.ศ.2504 **มาตรา 25 พระราชบัญญัติป่าสงวนแห่งชาติ พ.ศ.2535

ภาพประกอบ (ถ่ายจากพิกัดกลางแปลงหมุนรอบ 4 ทิศ)

เหนือ R93090016N



ใต้ R93090016S



ตะวันออก R93090016E



ตะวันตก R93090016W



ผู้รับผิดชอบ(หน่วยงาน)
ลงชื่อ(ผู้สำรวจ) ลงชื่อ(ผู้รับผิดชอบพื้นที่)
() ()
ตำแหน่ง ตำแหน่ง
วันที่ วันที่

แบบฟอร์มแสดงผลการดำเนินงานตรวจสอบพื้นที่ปลูกยางพาราและปาล์มน้ำมันในพื้นที่ป่าอนุรักษ์

สำนักบริหารพื้นที่อนุรักษ์ที่ 2 (ศรีราชา)

การใช้ที่ดิน ยางพารา อายุ ปี เนื้อที่ประมาณ ไร่
 ปาล์มน้ำมัน อายุ ปี เนื้อที่ประมาณ ไร่
 พื้นที่อื่นๆ (ระบุ) เนื้อที่ประมาณ ไร่

ประเภทพื้นที่ ป่าอนุรักษ์ข้อ เตรียมการเขตห้ามล่าสัตว์ป่านาตาขวัญ
 ป่าสงวนแห่งชาติชื่อ
 พื้นที่อื่นๆ (ระบุ)

ที่ตั้ง ชื่อหมู่บ้าน/ชุมชน หมู่ที่ ตำบล อำเภอ จังหวัด

ค่าพิกัดกลางแปลง โดยประมาณ(ส่วนภูมิสารสนเทศ)

UTM WGS 84 Easting **761822** m.E. UTM WGS 84 47 Easting m.E.
 ZONE **47** Northing **1405066** m.N. ZONE 48 Northing m.N.

ผลการดำเนินการ ตรวจสอบพื้นที่แล้ว พบว่า.....

อยู่ในแปลงพิสูจน์สิทธิ์ 30 มิ.ย. 41 อยู่ระหว่างการดำเนินการตามมาตรา 22 ดำเนินการตามมาตรา 22 แล้ว
 ไม่อยู่ในแปลงพิสูจน์สิทธิ์ 30 มิ.ย. 41 อยู่ระหว่างการดำเนินการตามมาตรา 25 ดำเนินการตามมาตรา 25 แล้ว

*มาตรา 22 พระราชบัญญัติอุทยานแห่งชาติ พ.ศ.2504

**มาตรา 25 พระราชบัญญัติป่าสงวนแห่งชาติ พ.ศ.2535

ภาพประกอบ (ถ่ายจากพิกัดกลางแปลงหมุนรอบ 4 ทิศ)

เหนือ R93090017N



ใต้ R93090017S



ตะวันออก R93090017E



ตะวันตก R93090017W



ผู้รับผิดชอบ(หน่วยงาน)

ลงชื่อ(ผู้สำรวจ)

ลงชื่อ(ผู้รับผิดชอบพื้นที่)

()

()

ตำแหน่ง

ตำแหน่ง

วันที่

วันที่

แบบฟอร์มแสดงผลการดำเนินงานตรวจสอบพื้นที่ปลูกยางพาราและปาล์มน้ำมันในพื้นที่ป่าอนุรักษ์

สำนักบริหารพื้นที่อนุรักษ์ที่ 2 (ศรีราชา)

การใช้ที่ดิน ยางพารา อายุ ปี เนื้อที่ประมาณ ไร่
 ปาล์มน้ำมัน อายุ ปี เนื้อที่ประมาณ ไร่
 พื้นที่อื่นๆ (ระบุ) เนื้อที่ประมาณ ไร่

ประเภทพื้นที่ ป่าอนุรักษ์ชื่อ เตรียมการเขตห้ามล่าสัตว์ป่านาตาขวัญ
 ป่าสงวนแห่งชาติชื่อ
 พื้นที่อื่นๆ (ระบุ)

ที่ตั้ง ชื่อหมู่บ้าน/ชุมชน หมู่ที่ ตำบล อำเภอ จังหวัด

ค่าพิกัดกลางแปลง โดยประมาณ(ส่วนภูมิสารสนเทศ) ในพื้นที่

UTM WGS 84 Easting 763289 m.E. UTM WGS 84 47 Easting m.E.
 ZONE 47 Northing 1405558 m.N. ZONE 48 Northing m.N.

ผลการดำเนินการ ตรวจสอบพื้นที่แล้ว พบว่า.....

อยู่ในแปลงพิสูจน์สิทธิ์ 30 มิ.ย. 41 อยู่ระหว่างการดำเนินการตามมาตรา 22 ดำเนินการตามมาตรา 22 แล้ว
 ไม่อยู่ในแปลงพิสูจน์สิทธิ์ 30 มิ.ย. 41 อยู่ระหว่างการดำเนินการตามมาตรา 25 ดำเนินการตามมาตรา 25 แล้ว

*มาตรา 22 พระราชบัญญัติอุทยานแห่งชาติ พ.ศ.2504 **มาตรา 25 พระราชบัญญัติป่าสงวนแห่งชาติ พ.ศ.2535

ภาพประกอบ (ถ่ายจากพิกัดกลางแปลงหมุนรอบ 4 ทิศ)

เหนือ R93090018N



ใต้ R93090018S



ตะวันออก R93090018E



ตะวันตก R93090018W



ผู้รับผิดชอบ(หน่วยงาน)

ลงชื่อ (ผู้สำรวจ)

()

ตำแหน่ง

วันที่

ลงชื่อ (ผู้รับผิดชอบพื้นที่)

()

ตำแหน่ง

วันที่

แบบฟอร์มแสดงผลการดำเนินงานตรวจสอบพื้นที่ปลูกยางพาราและปาล์มน้ำมันในพื้นที่ป่าอนุรักษ์


สำนักบริหารพื้นที่อนุรักษ์ที่ 2 (ศรีราชา)

การใช้ที่ดิน: [] ยางพารา อายุ ปี เนื้อที่ประมาณ ไร่
[] ปาล์มน้ำมัน อายุ ปี เนื้อที่ประมาณ ไร่
[] พื้นที่อื่นๆ (ระบุ) เนื้อที่ประมาณ ไร่
ประเภทพื้นที่: [] ป่าอนุรักษ์ชื่อ เตรียมการเขตห้ามล่าสัตว์ป่านาตาขวัญ
[] ป่าสงวนแห่งชาติชื่อ
[] พื้นที่อื่นๆ (ระบุ)
ที่ตั้ง: ชื่อหมู่บ้าน/ชุมชน หมู่ที่ ตำบล อำเภอ จังหวัด

ค่าพิกัดกลางแปลง โดยประมาณ(ส่วนภูมิสารสนเทศ) ในพื้นที่
UTM WGS 84 Easting 764974 m.E. UTM WGS 84 [] 47 Easting [] [] [] [] [] m.E.
ZONE 47 Northing 1405627 m.N. ZONE [] 48 Northing [] [] [] [] [] [] m.N.

ผลการดำเนินการ [] ตรวจสอบพื้นที่แล้ว พบว่า.....
[] อยู่ในแปลงพิสูจน์สิทธิ์ 30 มิ.ย. 41 [] อยู่ระหว่างการดำเนินการตามมาตรา 22 [] ดำเนินการตามมาตรา 22 แล้ว
[] ไม่อยู่ในแปลงพิสูจน์สิทธิ์ 30 มิ.ย. 41 [] อยู่ระหว่างการดำเนินการตามมาตรา 25 [] ดำเนินการตามมาตรา 25 แล้ว
*มาตรา 22 พระราชบัญญัติอุทยานแห่งชาติ พ.ศ.2504 **มาตรา 25 พระราชบัญญัติป่าสงวนแห่งชาติ พ.ศ.2535

ภาพประกอบ (ถ่ายจากพิกัดกลางแปลงหมุนรอบ 4 ทิศ)



ผู้รับผิดชอบ(หน่วยงาน)
ลงชื่อ(ผู้สำรวจ) ลงชื่อ(ผู้รับผิดชอบพื้นที่)
() ()
ตำแหน่ง ตำแหน่ง
วันที่ วันที่

แบบฟอร์มแสดงผลการดำเนินงานตรวจสอบพื้นที่ปลูกยางพาราและปาล์มน้ำมันในพื้นที่ป่าอนุรักษ์

สำนักบริหารพื้นที่อนุรักษ์ที่ 2 (ศรีราชา)

การใช้ที่ดิน ยางพารา อายุ ปี เนื้อที่ประมาณ ไร่
 ปาล์มน้ำมัน อายุ ปี เนื้อที่ประมาณ ไร่
 พื้นที่อื่นๆ (ระบุ) เนื้อที่ประมาณ ไร่

ประเภทพื้นที่ ป่าอนุรักษ์ชื่อ เตรียมการเขตห้ามล่าสัตว์ป่านาตาขวัญ
 ป่าสงวนแห่งชาติชื่อ
 พื้นที่อื่นๆ (ระบุ)

ที่ตั้ง ชื่อหมู่บ้าน/ชุมชน หมู่ที่ ตำบล อำเภอ จังหวัด

ค่าพิกัดกลางแปลง โดยประมาณ(ส่วนภูมิสารสนเทศ) ในพื้นที่

UTM WGS 84 Easting 763869 m.E. UTM WGS 84 47 Easting m.E.
 ZONE 47 Northing 1406275 m.N. ZONE 48 Northing m.N.

ผลการดำเนินการ ตรวจสอบพื้นที่แล้ว พบว่า.....

อยู่ในแปลงพิสูจน์สิทธิ์ 30 มิ.ย. 41 อยู่ระหว่างการดำเนินการตามมาตรา 22 ดำเนินการตามมาตรา 22 แล้ว
 ไม่อยู่ในแปลงพิสูจน์สิทธิ์ 30 มิ.ย. 41 อยู่ระหว่างการดำเนินการตามมาตรา 25 ดำเนินการตามมาตรา 25 แล้ว

*มาตรา 22 พระราชบัญญัติอุทยานแห่งชาติ พ.ศ.2504 **มาตรา 25 พระราชบัญญัติป่าสงวนแห่งชาติ พ.ศ.2535

ภาพประกอบ (ถ่ายจากพิกัดกลางแปลงหมุนรอบ 4 ทิศ)

เหนือ R93090020N



ใต้ R93090020S



ตะวันออก R93090020E



ตะวันตก R93090020W



ผู้รับผิดชอบ(หน่วยงาน)

ลงชื่อ(ผู้สำรวจ)

ลงชื่อ(ผู้รับผิดชอบพื้นที่)

()

()

ตำแหน่ง

ตำแหน่ง

วันที่

วันที่

แบบฟอร์มแสดงผลการดำเนินงานตรวจสอบพื้นที่ปลูกยางพาราและปาล์มน้ำมันในพื้นที่ป่าอนุรักษ์

สำนักบริหารพื้นที่อนุรักษ์ที่ 2 (ศรีราชา)

การใช้ที่ดิน ยางพารา อายุ ปี เนื้อที่ประมาณ ไร่
 ปาล์มน้ำมัน อายุ ปี เนื้อที่ประมาณ ไร่
 พื้นที่อื่นๆ (ระบุ) เนื้อที่ประมาณ ไร่

ประเภทพื้นที่ ป่าอนุรักษ์ชื่อ เตรียมการเขตห้ามล่าสัตว์ป่านาตาขวัญ
 ป่าสงวนแห่งชาติชื่อ
 พื้นที่อื่นๆ (ระบุ)

ที่ตั้ง ชื่อหมู่บ้าน/ชุมชน หมู่ที่ ตำบล อำเภอ จังหวัด

ค่าพิกัดกลางแปลง โดยประมาณ(ส่วนภูมิสารสนเทศ) ในพื้นที่

UTM WGS 84 Easting 764300 m.E. UTM WGS 84 47 Easting m.E.
ZONE 47 Northing 1406278 m.N. ZONE 48 Northing m.N.

ผลการดำเนินการ ตรวจสอบพื้นที่แล้ว พบว่า.....

อยู่ในแปลงพิสูจน์สิทธิ์ 30 มิ.ย. 41 อยู่ระหว่างการดำเนินการตามมาตรา 22 ดำเนินการตามมาตรา 22 แล้ว
 ไม่อยู่ในแปลงพิสูจน์สิทธิ์ 30 มิ.ย. 41 อยู่ระหว่างการดำเนินการตามมาตรา 25 ดำเนินการตามมาตรา 25 แล้ว

*มาตรา 22 พระราชบัญญัติอุทยานแห่งชาติ พ.ศ.2504 **มาตรา 25 พระราชบัญญัติป่าสงวนแห่งชาติ พ.ศ.2535

ภาพประกอบ (ถ่ายจากพิกัดกลางแปลงหมุนรอบ 4 ทิศ)

เหนือ R93090021N



ใต้ R93090021S



ตะวันออก R93090021E



ตะวันตก R93090021W



ผู้รับผิดชอบ(หน่วยงาน)

ลงชื่อ(ผู้สำรวจ)

()

ตำแหน่ง

วันที่

ลงชื่อ(ผู้รับผิดชอบพื้นที่)

()

ตำแหน่ง

วันที่

แบบฟอร์มแสดงผลการดำเนินงานตรวจสอบพื้นที่ปลูกยางพาราและปาล์มน้ำมันในพื้นที่ป่าอนุรักษ์

สำนักบริหารพื้นที่อนุรักษ์ที่ 2 (ศรีราชา)

การใช้ที่ดิน ยางพารา อายุ ปี เนื้อที่ประมาณ ไร่
 ปาล์มน้ำมัน อายุ ปี เนื้อที่ประมาณ ไร่
 พื้นที่อื่นๆ (ระบุ) เนื้อที่ประมาณ ไร่

ประเภทพื้นที่ ป่าอนุรักษ์ชื่อ เตรียมการเขตห้ามล่าสัตว์ป่านาตาขวัญ
 ป่าสงวนแห่งชาติชื่อ
 พื้นที่อื่นๆ (ระบุ)


ที่ตั้ง ชื่อหมู่บ้าน/ชุมชน หมู่ที่ ตำบล อำเภอ จังหวัด

ค่าพิกัดกลางแปลง โดยประมาณ(ส่วนภูมิสารสนเทศ) ในพื้นที่
UTM WGS 84 Easting 763123 m.E. UTM WGS 84 □ 47 Easting □□□□□□□□ m.E.
ZONE 47 Northing 1410244 m.N. ZONE □ 48 Northing □□□□□□□□ m.N.


ผลการดำเนินการ ตรวจสอบพื้นที่แล้ว พบว่า.....
 อยู่ในแปลงพิสูจน์สิทธิ์ 30 มิ.ย. 41 อยู่ระหว่างการดำเนินการตามมาตรา 22 ดำเนินการตามมาตรา 22 แล้ว
 ไม่อยู่ในแปลงพิสูจน์สิทธิ์ 30 มิ.ย. 41 อยู่ระหว่างการดำเนินการตามมาตรา 25 ดำเนินการตามมาตรา 25 แล้ว
*มาตรา 22 พระราชบัญญัติอุทยานแห่งชาติ พ.ศ.2504 **มาตรา 25 พระราชบัญญัติป่าสงวนแห่งชาติ พ.ศ.2535

ภาพประกอบ (ถ่ายจากพิกัดกลางแปลงหมุนรอบ 4 ทิศ)

เหนือ R93090022N



ใต้ R93090022S



ตะวันออก R93090022E



ตะวันตก R93090022W



ผู้รับผิดชอบ(หน่วยงาน)
ลงชื่อ(ผู้สำรวจ) ลงชื่อ(ผู้รับผิดชอบพื้นที่)
() ()
ตำแหน่ง ตำแหน่ง
วันที่ วันที่

วันที่รายงาน --

ครั้งที่รายงาน 01

รหัส R93090023

**แบบฟอร์มแสดงผลการดำเนินงานตรวจสอบพื้นที่ปลูกยางพาราและปาล์มน้ำมันในพื้นที่ป่าอนุรักษ์
สำนักบริหารพื้นที่อนุรักษ์ที่ 2 (ศรีราชา)**

การใช้ที่ดิน	<input type="checkbox"/> ยางพารา	อายุ	ปี	เนื้อที่ประมาณ	ไร่
	<input type="checkbox"/> ปาล์มน้ำมัน	อายุ	ปี	เนื้อที่ประมาณ	ไร่
	<input type="checkbox"/> พื้นที่อื่นๆ (ระบุ)			เนื้อที่ประมาณ	ไร่
ประเภทพื้นที่	<input type="checkbox"/> ป่าอนุรักษ์ชื่อ เตรียมการเขตห้ามล่าสัตว์ป่านาตาขวัญ				
	<input type="checkbox"/> ป่าสงวนแห่งชาติชื่อ				
	<input type="checkbox"/> พื้นที่อื่นๆ (ระบุ)				

ที่ตั้ง ชื่อหมู่บ้าน/ชุมชน หมู่ที่ ตำบล อำเภอ จังหวัด


ค่าพิกัดกลางแปลง	โดยประมาณ(ส่วนภูมิสารสนเทศ)	ในพื้นที่
UTM WGS 84 Easting 761212 m.E.	UTM WGS 84 <input type="text"/> 47 Easting <input type="text"/>	m.E.
ZONE 47 Northing 1410633 m.N.	ZONE <input type="text"/> 48 Northing <input type="text"/>	m.N.

ผลการดำเนินการ ตรวจสอบพื้นที่แล้ว พบว่า.....

<input type="checkbox"/> อยู่ในแปลงพิสูจน์สิทธิ์ 30 มิ.ย. 41	<input type="checkbox"/> อยู่ระหว่างการดำเนินการตามมาตรา 22	<input type="checkbox"/> ดำเนินการตามมาตรา 22 แล้ว
<input type="checkbox"/> ไม่อยู่ในแปลงพิสูจน์สิทธิ์ 30 มิ.ย. 41	<input type="checkbox"/> อยู่ระหว่างการดำเนินการตามมาตรา 25	<input type="checkbox"/> ดำเนินการตามมาตรา 25 แล้ว

*มาตรา 22 พระราชบัญญัติอุทยานแห่งชาติ พ.ศ.2504 **มาตรา 25 พระราชบัญญัติป่าสงวนแห่งชาติ พ.ศ.2535

ภาพประกอบ (ถ่ายจากพิกัดกลางแปลงหมุนรอบ 4 ทิศ)



ผู้รับผิดชอบ(หน่วยงาน)
ลงชื่อ	ลงชื่อ
(.....) (ผู้สำรวจ)	(.....) (ผู้รับผิดชอบพื้นที่)
ตำแหน่ง	ตำแหน่ง
วันที่	วันที่

แบบฟอร์มแสดงผลการดำเนินงานตรวจสอบพื้นที่ปลูกยางพาราและปาล์มน้ำมันในพื้นที่ป่าอนุรักษ์

สำนักบริหารพื้นที่อนุรักษ์ที่ 2 (ศรีราชา)

การใช้ที่ดิน ยางพารา อายุ ปี เนื้อที่ประมาณ ไร่
 ปาล์มน้ำมัน อายุ ปี เนื้อที่ประมาณ ไร่
 พื้นที่อื่นๆ (ระบุ) เนื้อที่ประมาณ ไร่

ประเภทพื้นที่ ป่าอนุรักษ์ชื่อ เตรียมการเขตห้ามล่าสัตว์ป่านาตาขวัญ
 ป่าสงวนแห่งชาติชื่อ
 พื้นที่อื่นๆ (ระบุ)

ที่ตั้ง ชื่อหมู่บ้าน/ชุมชน หมู่ที่ ตำบล อำเภอ จังหวัด

ค่าพิกัดกลางแปลง โดยประมาณ(ส่วนภูมิสารสนเทศ) ในพื้นที่





UTM WGS 84 Easting 760861 m.E.	UTM WGS 84 <input type="text"/> 47 Easting <input type="text"/> m.E.
ZONE 47 Northing 1412072 m.N.	ZONE <input type="text"/> 48 Northing <input type="text"/> m.N.

ผลการดำเนินการ ตรวจสอบพื้นที่แล้ว พบว่า.....

<input type="checkbox"/> อยู่ในแปลงพิสูจน์สิทธิ์ 30 มิ.ย. 41	<input type="checkbox"/> อยู่ระหว่างการดำเนินการตามมาตรา 22	<input type="checkbox"/> ดำเนินการตามมาตรา 22 แล้ว
<input type="checkbox"/> ไม่อยู่ในแปลงพิสูจน์สิทธิ์ 30 มิ.ย. 41	<input type="checkbox"/> อยู่ระหว่างการดำเนินการตามมาตรา 25	<input type="checkbox"/> ดำเนินการตามมาตรา 25 แล้ว

*มาตรา 22 พระราชบัญญัติอุทยานแห่งชาติ พ.ศ.2504 **มาตรา 25 พระราชบัญญัติป่าสงวนแห่งชาติ พ.ศ.2535

ภาพประกอบ (ถ่ายจากพิกัดกลางแปลงหมุนรอบ 4 ทิศ)

เหนือ R93090024N	ใต้ R93090024S
	
ตะวันออก R93090024E	ตะวันตก R93090024W
	

ผู้รับผิดชอบ(หน่วยงาน)

ลงชื่อ(ผู้สำรวจ)	ลงชื่อ(ผู้รับผิดชอบพื้นที่)
(.....)	(.....)
ตำแหน่ง	ตำแหน่ง
วันที่	วันที่

วันที่รายงาน --

ครั้งที่รายงาน 01

รหัส R93090025

แบบฟอร์มแสดงผลการดำเนินงานตรวจสอบพื้นที่ปลูกยางพาราและปาล์มน้ำมันในพื้นที่ป่าอนุรักษ์

สำนักบริหารพื้นที่อนุรักษ์ที่ 2 (ศรีราชา)

การใช้ที่ดิน ยางพารา อายุ ปี เนื้อที่ประมาณ ไร่ ปาล์มน้ำมัน อายุ ปี เนื้อที่ประมาณ ไร่ พื้นที่อื่นๆ (ระบุ) เนื้อที่ประมาณ ไร่ประเภทพื้นที่ ป่าอนุรักษ์ชื่อ เตรียมการเขตห้ามล่าสัตว์ป่านาตาขวัญ ป่าสงวนแห่งชาติชื่อ พื้นที่อื่นๆ (ระบุ)

ที่ตั้ง ชื่อหมู่บ้าน/ชุมชน หมู่ที่ ตำบล อำเภอ จังหวัด

ค่าพิกัดกลางแปลง โดยประมาณ(ส่วนภูมิสารสนเทศ)

ในพื้นที่

UTM WGS 84 Easting 760366 m.E. UTM WGS 84 47 Easting m.E.ZONE 47 Northing 1412444 m.N. ZONE 48 Northing m.N.ผลการดำเนินการ ตรวจสอบพื้นที่แล้ว พบว่า..... อยู่ในแปลงพิสูจน์สิทธิ์ 30 มิ.ย. 41 อยู่ระหว่างการดำเนินการตามมาตรา 22 ดำเนินการตามมาตรา 22 แล้ว ไม่อยู่ในแปลงพิสูจน์สิทธิ์ 30 มิ.ย. 41 อยู่ระหว่างการดำเนินการตามมาตรา 25 ดำเนินการตามมาตรา 25 แล้ว

*มาตรา 22 พระราชบัญญัติอุทยานแห่งชาติ พ.ศ.2504

**มาตรา 25 พระราชบัญญัติป่าสงวนแห่งชาติ พ.ศ.2535

ภาพประกอบ (ถ่ายจากพิกัดกลางแปลงหมุนรอบ 4 ทิศ)

เหนือ R93090025N



ใต้ R93090025S



ตะวันออก R93090025E



ตะวันตก R93090025W



ผู้รับผิดชอบ(หน่วยงาน)

ลงชื่อ(ผู้สำรวจ)

ลงชื่อ(ผู้รับผิดชอบพื้นที่)

()

()

ตำแหน่ง

ตำแหน่ง

วันที่

วันที่

**แบบฟอร์มแสดงผลการดำเนินงานตรวจสอบพื้นที่ปลูกยางพาราและปาล์มน้ำมันในพื้นที่ป่าอนุรักษ์
สำนักบริหารพื้นที่อนุรักษ์ที่ 2 (ศรีราชา)**

การใช้ที่ดิน ยางพารา อายุ ปี เนื้อที่ประมาณ ไร่
 ปาล์มน้ำมัน อายุ ปี เนื้อที่ประมาณ ไร่
 พื้นที่อื่นๆ (ระบุ) เนื้อที่ประมาณ ไร่

ประเภทพื้นที่ ป่าอนุรักษ์ชื่อ เตรียมการเขตห้ามล่าสัตว์ป่านาตาขวัญ
 ป่าสงวนแห่งชาติชื่อ
 พื้นที่อื่นๆ (ระบุ)

ที่ตั้ง ชื่อหมู่บ้าน/ชุมชน หมู่ที่ ตำบล อำเภอ จังหวัด

ค่าพิกัดกลางแปลง โดยประมาณ(ส่วนภูมิสารสนเทศ) ในพื้นที่

UTM WGS 84 Easting **760348** m.E. UTM WGS 84 47 Easting m.E.
 ZONE **47** Northing **1412736** m.N. ZONE 48 Northing m.N.

ผลการดำเนินการ ตรวจสอบพื้นที่แล้ว พบว่า.....

อยู่ในแปลงพิสูจน์สิทธิ์ 30 มิ.ย. 41 อยู่ระหว่างการดำเนินการตามมาตรา 22 ดำเนินการตามมาตรา 22 แล้ว
 ไม่อยู่ในแปลงพิสูจน์สิทธิ์ 30 มิ.ย. 41 อยู่ระหว่างการดำเนินการตามมาตรา 25 ดำเนินการตามมาตรา 25 แล้ว

*มาตรา 22 พระราชบัญญัติอุทยานแห่งชาติ พ.ศ.2504 **มาตรา 25 พระราชบัญญัติป่าสงวนแห่งชาติ พ.ศ.2535

ภาพประกอบ (ถ่ายจากพิกัดกลางแปลงหมุนรอบ 4 ทิศ)

เหนือ R93090027N



ใต้ R93090027S



ตะวันออก R93090027E



ตะวันตก R93090027W



ผู้รับผิดชอบ(หน่วยงาน)

ลงชื่อ(ผู้สำรวจ)

ลงชื่อ(ผู้รับผิดชอบพื้นที่)

()

()

ตำแหน่ง

ตำแหน่ง

วันที่

วันที่

แบบฟอร์มแสดงผลการดำเนินงานตรวจสอบพื้นที่ปลูกลายพาราและปาล์มน้ำมันในพื้นที่ป่าอนุรักษ์

สำนักบริหารพื้นที่อนุรักษ์ที่ 2 (ศรีราชา)

การใช้ที่ดิน ยางพารา อายุ ปี เนื้อที่ประมาณ ไร่ ปาล์มน้ำมัน อายุ ปี เนื้อที่ประมาณ ไร่ พื้นที่อื่นๆ (ระบุ) เนื้อที่ประมาณ ไร่ประเภทพื้นที่ ป่าอนุรักษ์ชื่อ เตรียมการเขตห้ามล่าสัตว์ป่านาตาขวัญ ป่าสงวนแห่งชาติชื่อ พื้นที่อื่นๆ (ระบุ)

ที่ตั้ง ชื่อหมู่บ้าน/ชุมชน หมู่ที่ ตำบล อำเภอ จังหวัด

ค่าพิกัดกลางแปลง โดยประมาณ(ส่วนภูมิสารสนเทศ) ในพื้นที่

UTM WGS 84 Easting 762285 m.E.

UTM WGS 84 47 Easting □□□□□□ m.E.

ZONE 47 Northing 1413169 m.N.

ZONE 48 Northing □□□□□□ m.N.ผลการดำเนินการ ตรวจสอบพื้นที่แล้ว พบว่า..... อยู่ในแปลงพิสูจน์สิทธิ์ 30 มิ.ย. 41 อยู่ระหว่างการดำเนินการตามมาตรา 22 ดำเนินการตามมาตรา 22 แล้ว ไม่อยู่ในแปลงพิสูจน์สิทธิ์ 30 มิ.ย. 41 อยู่ระหว่างการดำเนินการตามมาตรา 25 ดำเนินการตามมาตรา 25 แล้ว

*มาตรา 22 พระราชบัญญัติอุทยานแห่งชาติ พ.ศ.2504

**มาตรา 25 พระราชบัญญัติป่าสงวนแห่งชาติ พ.ศ.2535

ภาพประกอบ (ถ่ายจากพิกัดกลางแปลงหมุนรอบ 4 ทิศ)

เหนือ R93090028N



ใต้ R93090028S



ตะวันออก R93090028E



ตะวันตก R93090028W



ผู้รับผิดชอบ(หน่วยงาน)

ลงชื่อ(ผู้สำรวจ)

ลงชื่อ(ผู้รับผิดชอบพื้นที่)

()

()

ตำแหน่ง

ตำแหน่ง

วันที่

วันที่

แบบฟอร์มแสดงผลการดำเนินงานตรวจสอบพื้นที่ปลูกยางพาราและปาล์มน้ำมันในพื้นที่ป่าอนุรักษ์
สำนักบริหารพื้นที่อนุรักษ์ที่ 2 (ศรีราชา)

การใช้ที่ดิน ยางพารา อายุ ปี เนื้อที่ประมาณ ไร่
 ปาล์มน้ำมัน อายุ ปี เนื้อที่ประมาณ ไร่
 พื้นที่อื่นๆ (ระบุ) เนื้อที่ประมาณ ไร่

ประเภทพื้นที่ ป่าอนุรักษ์ชื่อ เตรียมการเขตห้ามล่าสัตว์ป่านาตาขวัญ
 ป่าสงวนแห่งชาติชื่อ
 พื้นที่อื่นๆ (ระบุ)

ที่ตั้ง ชื่อหมู่บ้าน/ชุมชน หมู่ที่ ตำบล อำเภอ จังหวัด

ค่าพิกัดกลางแปลง โดยประมาณ(ส่วนภูมิสารสนเทศ) ในพื้นที่

UTM WGS 84 Easting 761225 m.E. UTM WGS 84 47 Easting □□□□□□□□ m.E.
 ZONE 47 Northing 1413493 m.N. ZONE 48 Northing □□□□□□□□ m.N.

ผลการดำเนินการ ตรวจสอบพื้นที่แล้ว พบว่า.....

อยู่ในแปลงพิสูจน์สิทธิ์ 30 มิ.ย. 41 อยู่ระหว่างการดำเนินการตามมาตรา 22 ดำเนินการตามมาตรา 22 แล้ว
 ไม่อยู่ในแปลงพิสูจน์สิทธิ์ 30 มิ.ย. 41 อยู่ระหว่างการดำเนินการตามมาตรา 25 ดำเนินการตามมาตรา 25 แล้ว

*มาตรา 22 พระราชบัญญัติอุทยานแห่งชาติ พ.ศ.2504 **มาตรา 25 พระราชบัญญัติป่าสงวนแห่งชาติ พ.ศ.2535

ภาพประกอบ (ถ่ายจากพิกัดกลางแปลงหมุนรอบ 4 ทิศ)

เหนือ R93090029N



ใต้ R93090029S



ตะวันออก R93090029E



ตะวันตก R93090029W



ผู้รับผิดชอบ(หน่วยงาน)

ลงชื่อ(ผู้สำรวจ) ลงชื่อ(ผู้รับผิดชอบพื้นที่)
 () ()
 ตำแหน่ง ตำแหน่ง
 วันที่ วันที่

แบบฟอร์มแสดงผลการดำเนินงานตรวจสอบพื้นที่ปลูกยางพาราและปาล์มน้ำมันในพื้นที่ป่าอนุรักษ์

สำนักบริหารพื้นที่อนุรักษ์ที่ 2 (ศรีราชา)

การใช้ที่ดิน ยางพารา อายุ ปี เนื้อที่ประมาณ ไร่
 ปาล์มน้ำมัน อายุ ปี เนื้อที่ประมาณ ไร่
 พื้นที่อื่นๆ (ระบุ) เนื้อที่ประมาณ ไร่

ประเภทพื้นที่ ป่าอนุรักษ์ชื่อ เตรียมการเขตห้ามล่าสัตว์ป่าเขาตาวัว
 ป่าสงวนแห่งชาติชื่อ
 พื้นที่อื่นๆ (ระบุ)

ที่ตั้ง ชื่อหมู่บ้าน/ชุมชน หมู่ที่ ตำบล อำเภอ จังหวัด

ค่าพิกัดกลางแปลง โดยประมาณ(ส่วนภูมิสารสนเทศ) ในพื้นที่
 UTM WGS 84 Easting 761865 m.E. UTM WGS 84 47 Easting m.E.
 ZONE 47 Northing 1413893 m.N. ZONE 48 Northing m.N.

ผลการดำเนินการ ตรวจสอบพื้นที่แล้ว พบว่า.....
 อยู่ในแปลงพิสูจน์สิทธิ์ 30 มิ.ย. 41 อยู่ระหว่างการดำเนินการตามมาตรา 22 ดำเนินการตามมาตรา 22 แล้ว
 ไม่อยู่ในแปลงพิสูจน์สิทธิ์ 30 มิ.ย. 41 อยู่ระหว่างการดำเนินการตามมาตรา 25 ดำเนินการตามมาตรา 25 แล้ว

*มาตรา 22 พระราชบัญญัติอุทยานแห่งชาติ พ.ศ.2504

**มาตรา 25 พระราชบัญญัติป่าสงวนแห่งชาติ พ.ศ.2535

ภาพประกอบ (ถ่ายจากพิกัดกลางแปลงหมุนรอบ 4 ทิศ)

เหนือ R93090030N



ใต้ R93090030S



ตะวันออก R93090030E



ตะวันตก R93090030W



ผู้รับผิดชอบ(หน่วยงาน)

ลงชื่อ(ผู้สำรวจ)
()

ตำแหน่ง

วันที่

ลงชื่อ(ผู้รับผิดชอบพื้นที่)
()

ตำแหน่ง

วันที่

วันที่รายงาน --

ครั้งที่รายงาน 01

รหัส R93090031

**แบบฟอร์มแสดงผลการดำเนินงานตรวจสอบพื้นที่ปลูกยางพาราและปาล์มน้ำมันในพื้นที่ป่าอนุรักษ์
สำนักบริหารพื้นที่อนุรักษ์ที่ 2 (ศรีราชา)**

- การใช้ที่ดิน**
- ยางพารา อายุ ปี เนื้อที่ประมาณ ไร่
 - ปาล์มน้ำมัน อายุ ปี เนื้อที่ประมาณ ไร่
 - พื้นที่อื่นๆ (ระบุ) เนื้อที่ประมาณ ไร่
- ประเภทพื้นที่**
- ป่าอนุรักษ์ชื่อ เตรียมการเขตห้ามล่าสัตว์ป่านาตาขวัญ
 - ป่าสงวนแห่งชาติชื่อ
 - พื้นที่อื่นๆ (ระบุ)

ที่ตั้ง ชื่อหมู่บ้าน/ชุมชน หมู่ที่ ตำบล อำเภอ จังหวัด

ค่าพิกัดกลางแปลง โดยประมาณ(ส่วนภูมิสารสนเทศ) **ในพื้นที่**

UTM WGS 84 Easting **761669** m.E. UTM WGS 84 47 Easting m.E.

ZONE **47** Northing **1414127** m.N. ZONE 48 Northing m.N.

- ผลการดำเนินการ** ตรวจสอบพื้นที่แล้ว พบว่า.....
- อยู่ในแปลงพิสูจน์สิทธิ์ 30 มิ.ย. 41
 - ไม่อยู่ในแปลงพิสูจน์สิทธิ์ 30 มิ.ย. 41
 - อยู่ระหว่างการดำเนินการตามมาตรา 22
 - อยู่ระหว่างการดำเนินการตามมาตรา 25
 - ดำเนินการตามมาตรา 22 แล้ว
 - ดำเนินการตามมาตรา 25 แล้ว
- *มาตรา 22 พระราชบัญญัติอุทยานแห่งชาติ พ.ศ.2504 **มาตรา 25 พระราชบัญญัติป่าสงวนแห่งชาติ พ.ศ.2535

ภาพประกอบ (ถ่ายจากพิกัดกลางแปลงหมุนรอบ 4 ทิศ)

เหนือ R93090031N	ใต้ R93090031S
ตะวันออก R93090031E	ตะวันตก R93090031W

ผู้รับผิดชอบ(หน่วยงาน)

ลงชื่อ(ผู้สำรวจ) ลงชื่อ(ผู้รับผิดชอบพื้นที่)

(.....) (.....)

ตำแหน่ง ตำแหน่ง

วันที่ วันที่

